

۹۱۵/۵۰۰۲
۲۴۳۴۲

۱۳۳۵
۱۳۴۵
۱۳۵۵

بسمه تعالی

پیشگفتار

سرشماری عمومی نفوس و مسکن در ایران به موجب قانون، هر ۱۰ سال یکبار توسط مرکز آمار ایران انجام می‌شود. تاکنون چهار سرشماری عمومی نفوس و مسکن در سالهای ۱۳۳۵، ۱۳۴۵، ۱۳۵۵ و ۱۳۶۵ به مرحله اجرا درآمده است. نخستین سرشماری، توسط اداره کل آمار عمومی، و سرشماریهای بعدی، توسط مرکز آمار ایران انجام گرفته است. سرشماری سال ۱۳۶۵، اولین سرشماری در نظام جمهوری اسلامی ایران است که علی‌رغم جنگ تحمیلی، محاصره اقتصادی و مضیقه‌های ناشی از هر یک، به حول و قوه الهی مطابق برنامه پیش‌بینی شده به نحو مطلوب به انجام رسید. سرشماری عمومی نفوس و مسکن، مناسبترین ابزار برنامه‌ریزیهای توسعه اجتماعی، اقتصادی و فرهنگی در کشور است که با ارائه آمار و اطلاعات درست، رهنمودهای لازم برای رسیدن به اهداف برنامه‌ریزیهای کوتاه‌مدت، میان‌مدت و بلندمدت را در اختیار سیاست‌گذاران، مسئولان و برنامه‌ریزان کشور قرار می‌دهد.

وسعت و عظمت کار سرشماری، مرکز آمار ایران را بر آن داشت که از نیمه دوم سال ۱۳۶۱ با برنامه‌ریزیهای دقیق، فعالیت مستمر و پیگیری را برای تهیه مقدمات سرشماری عمومی نفوس و مسکن آغاز کند. اولین قدم در این زمینه، شناخت نیازهای اساسی دستگاه‌های مسئول کشور بود که بر آن اساس، طرح مقدماتی سرشماری تهیه شد و به طور آزمایشی در مناطق شهری و روستایی سه شهرستان آستانه شرفیه از استان گیلان، سراوان از استان سیستان و بلوچستان و شادگان از استان خوزستان و نیز در چند حوزه نمونه در هر یک از استانهای دیگر به مرحله اجرا درآمد. با استفاده از نتایج حاصل از آزمایش سرشماری، پرسشنامهها، فرمها و دستورالعملهای فنی و اجرایی مورد تجدید نظر قرار گرفت و بر آن اساس، طرح نهایی سرشماری تهیه و آماده اجرا شد. عملیات اجرایی سرشماری به طور همزمان در تمام نقاط کشور از تاریخ ۱۶ تا ۳۰ مهرماه سال ۱۳۶۵ انجام شد. در این مرحله، سازمان برنامه و بودجه استانها، مراکز تربیت معلم و سایر سازمانها و موسسات دولتی و همچنین نهادهای انقلاب اسلامی، همکاریهای ارزنده‌ای با مرکز آمار ایران داشتند و مردم فداکار ایران نیز با همیاری و مساعدت خود، امکان اجرای موفقیت آمیز سرشماری را فراهم آوردند.

پرسشنامه‌هایی که در جریان اجرای سرشماری تکمیل شده است، حجم عظیمی از اطلاعات آماری را در بر دارد که در جداول متعدد، برای هر یک از سطوح جغرافیایی، قابل استخراج و ارائه است. برخی از این اطلاعات در قالب نشریات نتایج سرشماری ارائه می‌شود و سایر اطلاعات در صورت نیاز و برحسب مورد، در اختیار استفاده‌کنندگان قرار خواهد گرفت.

فرهنگ آبادیهای شهرستان ، یکی از مجموعه نشریات نتایج سرشماری عمومی نفوس و مسکن است که در ۱۹۵ جلد برای ۱۹۵ شهرستان (بر اساس تقسیمات کشوری در زمان سرشماری) منتشر می شود . در هر یک از این نشریات ، ۳۹ خصوصیت عمده جمعیتی ، اجتماعی ، اقتصادی و فرهنگی برای هر یک از آبادیهای دارای سکنه و نیز جدولی در مورد آبادیهای خالی از سکنه شهرستان به تفکیک بخش و دهستان ارائه شده است . همچنین این نشریات شامل نقشه کشور (که نشان دهنده موقعیت شهرستان در داخل استان است) ، نقشه شهرستان (به تفکیک بخش و دهستان ، و موقعیت مراکز بخش ، نقاط شهری و آبادیهای دارای ۲۰۰۰ نفر جمعیت و بیشتر) و نقشه های مربوط به بخش یا بخشهای شهرستان (به تفکیک دهستان و آبادیهای دارای ۲۰ خانوار و بیشتر) است .

نقشه شهرستانها که موقعیت کلیه آبادیها (دارای سکنه و خالی از سکنه) روی آن مشخص شده ، در مرکز آمار ایران موجود و قابل ارائه به استفاده کنندگان است .

لازم به یادآوری است که در زمان اجرای سرشماری عمومی نفوس و مسکن ، شهرستان تهران دارای یک نقطه شهری مرکب از ۲۰ منطقه شهرداری بوده و تهریری در محدوده مناطق ۲۰ گانه شهر تهران انتساب داده نشده است . علیهذا ، اطلاعات ارائه شده در این نشریه بر اساس تقسیمات کشوری مورد عمل در مهرماه سال ۱۳۶۵ است .

امید است این مجموعه از نشریات نتایج سرشماری بتواند اطلاعات لازم برای شناخت اوضاع اجتماعی و اقتصادی آبادیهای کشور را در اختیار تصمیم گیران ، برنامه ریزان و پژوهشگران قرار دهد .

مرکز آمار ایران

HA
۴۵۷۰/۱
۱۳۶۵

فهرست مندرجات فرهنگ آبادیهای شهرستان تهران

صفحه

عنوان

تاریف و مفاهیم مورد استفاده در سرشماری عمومی نفوس و مسکن سال ۱۳۶۵ (ویژه فرهنگ آبادیها)

یک جمعیت (جامعه مورد سرشماری)

یک خانوار

دو ایستگاه معمولی

دو شهر (نقطه شهری)

دو آبادی (نقطه روستایی)

دو جمعیت ساکن در نقاط شهری

دو جمعیت ساکن در نقاط روستایی

دو سن

دو مهاجران وارد شده

دو محل تولد

دو باسواد

سه کار

سه وضع فعالیت در ۷ روز گذشته

مفاهیم به کار رفته در این نشریه

چهار نسبت جنسی

چهار گروههای عمده سنی

چهار نسبت باسوادی

ویژگیهای عمده نقاط روستایی شهرستان

۱ جمعیت

۲ خانوار

۳ مهاجرت

۴ سواد

۵ وضع فعالیت

۶ نقشه تقسیمات کشوری جمهوری اسلامی ایران به تفکیک استان : ۱۳۶۵

۷ نقشه شهرستان به تفکیک بخش و دهستان

۴۷

۸ نقشه روستایی بخش کن شهرستان تهران از استان تهران

۹ نقشه روستایی بخش مرکزی شهرستان تهران از استان تهران

جداول

۱۰ خصوصیات اجتماعی - اقتصادی آبادیهای دارای سکنه شهرستان

۱۲ نوع راه و فعالیت کشاورزی آبادیهای خالی از سکنه شهرستان

پیوستها

فرم ۳ - (پرسشنامه آبادی)

فهرست مجموعه نشریات فرهنگ آبادیهای کشور براساس نتایج سرشماری عمومی نفوس و مسکن سال ۱۳۶۵

تعاریف و مفاهیم مورد استفاده در سرشماری عمومی نفوس و مسکن سال ۱۳۶۵ (ویژه فرهنگ آبادیها)

جمعیت (جامعه مورد سرشماری)

اعضای همه خانوارهای معمولی ساکن و دستجمعی که اقامتگاه معمولی آنان در زمان سرشماری در ایران قرار دارد و نیز اعضای کلیه خانوارهای معمولی غیر ساکن کشور، جامعه مورد سرشماری را تشکیل می‌دهند. اعضای هیئتهای سیاسی و سفارتخانه‌های خارجی در ایران و افراد خانواده آنان جزو جامعه مورد سرشماری محسوب نمی‌شوند، اما ایرانیان عضو هیئتهای سیاسی و سفارتخانه‌های ایران در خارج از کشور و افراد خانواده آنان، جزو جامعه مورد سرشماری به حساب می‌آیند.

خانوار

خانوار از چند نفر تشکیل می‌شود که با هم در یک اقامتگاه زندگی می‌کنند، با یکدیگر هم‌خرج هستند و معمولاً "با هم غذا می‌خورند. فردی که به تنهایی زندگی می‌کند نیز، خانوار تلقی می‌شود.

خانوار معمولی: خانوار با تعریف فوق، اکثر افراد کشور را در بر می‌گیرد و به همین دلیل این‌گونه خانوارها، "خانوار معمولی" نیز نامیده می‌شود.

خانوار معمولی ساکن: خانواری که در اقامتگاه ثابت سکونت دارد، "خانوار معمولی ساکن" نامیده می‌شود.

خانوار معمولی غیر ساکن: خانواری که در زمان سرشماری در اقامتگاه ثابتی سکونت ندارد، "خانوار معمولی غیر ساکن" نامیده می‌شود. این دسته از خانوارها شامل سه گروه زیر است:

- ۱- خانوارهایی که در زمان سرشماری در کوچ به سر می‌برند و یا در خارج شهرها و آبادیها در زیر چادر زندگی می‌کنند.
 - ۲- خانوارهایی که در محل زندگی ثابتی زندگی نمی‌کنند و به‌طور مداوم محل زندگی خود را تغییر می‌دهند، مانند کولیها.
 - ۳- خانوارهایی که محل زندگی مشخص ندارند و شبها معمولاً "در پارکها، خرابه‌ها، زیرپلها و... بیتوته می‌کنند.
- خانوار دستجمعی: مجموعه افرادی که به دلیل داشتن هدف یا ویژگیهای مشترک مانند تحصیل، بیماری روانی و... با هم در یک موسسه از قبیل خوابگاه دانشجویی، آسایشگاه روانی و... زندگی می‌کنند، یک خانوار دستجمعی به حساب می‌آیند. در این سرشماری، افرادی که در ندامتگاهها، بازداشتگاهها و مراکز مشابه نگهداری می‌شوند و نیز افرادی که در سربازخانهها، پادگانها، پاسگاهها، پایگاهها، یا اردوگاههای نظامی و انتظامی به‌طور جمعی به سر می‌برند و همچنین دانش‌آموزان و دانشجویان موسسات آموزشی نیروهای نظامی و انتظامی، به عنوان اعضای خانوار دستجمعی مورد سرشماری قرار نمی‌گیرند. این‌گونه افراد همراه با سایر اعضای خانوار معمولی خود سرشماری می‌شوند.

اقامتگاه معمولی

اقامتگاه معمولی خانوار، محلی است که خانوار در زمان سرشماری در آنجا زندگی می‌کند، مشروط بر اینکه اقامتگاه دیگری نداشته باشد. اقامتگاه معمولی خانواری که در زمان سرشماری بیش از یک اقامتگاه دارد، محلی است که بیشترین مدت سال را در آنجا به سر می‌برد.

شهر (نقطه شهری)

منظور از شهر، هر یک از نقاطی است که دارای شهرداری باشد.

آبادی (نقطه روستایی)

آبادی به مجموعه یک یا چند مکان و اراضی به هم پیوسته (اعم از کشاورزی و غیرکشاورزی) گفته می‌شود که خارج از محدوده شهرها واقع شده و دارای محدوده ثابتی یا عرفی مستقل باشد. اگر آبادی در زمان سرشماری، محل سکونت خانوار یا خانوارهایی باشد، "دارای سکنه" و در غیر این صورت، "خالی از سکنه" تلقی می‌شود.

جمعیت ساکن در نقاط شهری

منظور از جمعیت ساکن در نقاط شهری در هر یک از محدوده‌های بخش، شهرستان، استان یا کشور، جمعیت کلیه شهرهایی است که در همان محدوده قرار دارد و جمعیت هر شهر عبارت است از مجموع تعداد اعضای همه خانوارهای معمولی ساکن و دستجمعی که اقامتگاه معمولی آنها در زمان سرشماری در آن شهر واقع است.

جمعیت ساکن در نقاط روستایی

منظور از جمعیت ساکن در نقاط روستایی در هر یک از محدوده‌های دهستان، بخش، شهرستان، استان یا کشور، جمعیت کلیه آبادیهایی است که در همان محدوده قرار دارد و جمعیت هر آبادی عبارت است از مجموع تعداد اعضای همه خانوارهای معمولی ساکن و دستجمعی که اقامتگاه معمولی آنها در زمان سرشماری در آن آبادی واقع است.

سن

منظور از سن، تعداد سالهای کاملی است که از زمان تولد فرد گذشته است.

مهاجران وارد شده

در هر شهر یا آبادی، آن دسته از اعضای خانوارهای معمولی ساکن و دستجمعی که متولد آنجا نباشند، مهاجر شناخته می‌شوند.

محل تولد

منظور از محل تولد، آبادی یا شهری است که در زمان تولد فرد، اقامتگاه معمولی مادر او بوده است.

باسواد

کسانی که می‌توانند به فارسی یا هر زبان دیگری متن ساده‌ای را بخوانند و بنویسند، خواه مدرک رسمی داشته یا نداشته باشند، باسواد تلقی می‌شوند. همه محصلان از جمله نوآموزان سال اول ابتدایی و سوادآموزان نهضت سوادآموزی نیز باسواد به حساب می‌آیند.

کار، هر فعالیت فکری یا بدنی است که قانوناً "مجاز باشد و به منظور کسب درآمد (نقدی، غیرنقدی) صورت گیرد.

وضع فعالیت در ۷ روز گذشته

در این سرشماری، وضع فعالیت افراد در ۷ روز پیش از مراجعه مامور سرشماری مورد نظر است. هر یک از افراد از این نظر و با توجه به تعریف کار، در یکی از گروههای زیر قرار میگیرند:

شاغل: افراد زیر شاغل به حساب میآیند:

- کسانی که دارای شغلی هستند، اعم از اینکه در ۷ روز پیش از مراجعه مامور سرشماری کار کرده و یا به عللی از قبیل مرخصی، بیماری، تعطیل موقت محل کار و ... کار نکرده‌اند و پس از رفع علت به کار خود ادامه خواهند داد.
- کسانی که شغل مستمر نداشته ولی در ۷ روز پیش از مراجعه مامور سرشماری، حداقل دو روز کار کرده‌اند.
- کسانی که تحت عنوان کارآموز در ۷ روز پیش از مراجعه مامور سرشماری به کار اشتغال داشته‌اند.
- کسانی که دارای شغلی هستند، ولی در ۷ روز پیش از مراجعه مامور سرشماری به کار اشتغال داشته‌اند.

(بیکاران فصلی)، مشروط بر آنکه در جستجوی کار دیگری هم نباشند.

- افرادی که به انجام خدمت وظیفه عمومی مشغول هستند.

- کسانی که در حال گذراندن دوره‌های آموزشی در دانشکده‌ها و آموزشگاههای مربوط به نیروهای نظامی و انتظامی هستند.

بیکار (جویای کار): کسانی که شاغل به حساب نمی‌آیند و در ۷ روز پیش از مراجعه مامور سرشماری در جستجوی کار بوده‌اند، بیکار (جویای کار) تلقی می‌شوند.

محصل: کسانی که شاغل، بیکار (جویای کار) محسوب نمی‌شوند و در ۷ روز پیش از مراجعه مامور سرشماری در حال تحصیل بوده‌اند، محصل به حساب می‌آیند.

خانه‌دار: خانه‌دار به کسانی گفته می‌شود که شاغل، بیکار (جویای کار) و محصل به حساب نمی‌آیند و بنا بر اظهار پاسخگو، در ۷ روز پیش از مراجعه مامور سرشماری به خانه‌داری مشغول بوده‌اند.

دارای درآمد بدون کار: کسانی که شاغل، بیکار (جویای کار) محصل و خانه‌دار محسوب نمی‌شوند و درآمدهای مستمری مانند حقوق بازنشستگی، حقوق وظیفه، درآمد املاک و مستغلات، سود سهام و ... دارند، دارای درآمد بدون کار محسوب می‌شوند.

سایر: کسانی که از نظر وضع فعالیت در ۷ روز پیش از مراجعه مامور سرشماری، در هیچ یک از گروههای بالا قابل طبقه‌بندی نیستند، در گروه سایر قرار می‌گیرند.

مفاهیم به کار رفته در این نشریه

نسبت جنسی

نسبت تعداد مردان به زنان یا زنان به مردان ، نسبت جنسی نامیده می‌شود . معمولاً " در این مورد نسبت تعداد مردان به زنان را محاسبه می‌کنند و به صورت درصد ارائه می‌دهند . یعنی اگر M تعداد مردان و F تعداد زنان در یک منطقه جغرافیایی باشد ، نسبت جنسی در آن منطقه عبارت خواهد بود از :

$$\text{نسبت جنسی} = \frac{M}{F} \times 100$$

گروههای عمده سنی

در مجموعه نشریات نتایج سرشماری عمومی نفوس و مسکن سال ۱۳۶۵ ، علاوه بر سنین منفرد و گروههای سنی منظم (۵ ساله و ۱۰ ساله) ، طبقه‌بندی سنی دیگری نیز برای جمعیت در نظر گرفته شده است که هر طبقه آن ، یک گروه عمده سنی نامیده می‌شود و عبارت است از :

افراد ۱-۵ ساله : نوباوگان

افراد ۶-۱۰ ساله : کودکان

افراد ۱۱-۱۴ ساله : نوجوانان

افراد ۱۵-۲۴ ساله : جوانان

افراد ۲۵-۶۴ ساله : میانسالان

افراد ۶۵ ساله و بیشتر : بزرگسالان

افرادی که سن آنان معلوم نبوده و یا امکان انتساب آنان به یکی از گروههای سنی وجود نداشته است ، در گروه " سن نامشخص " منظور شده است .

نسبت باسوادی

این نسبت در هر جامعه از تقسیم تعداد افراد با سواد در یک سن یا گروه سنی معین به جمعیت آن سن یا گروه سنی به دست می‌آید و معمولاً " به صورت " درصد " بیان می‌شود .

ویزگیهای عمده نقاط روستایی شهرستان تهران

تهران یکی از شهرستانهای استان تهران است که در مرکز این استان واقع شده و مرکز آن شهر تهران است . این شهرستان دارای ۱ شهر به نام تهران است . همچنین شهرستان تهران به ۲ بخش شامل ۳ دهستان تقسیم شده و متشکل از ۱۳ آبادی دارای سکنه و ۵ آبادی خالی از سکنه است .

جمعیت

در سرشماری عمومی نفوس و مسکن مهرماه ۱۳۶۵ ، شهرستان تهران دارای ۶۰۵۸۲۰۷ نفر جمعیت بوده است . از این تعداد ، ۶۰۴۲۵۸۴ نفر ساکن در نقاط شهری ، ۱۵۵۸۲ نفر ساکن در نقاط روستایی و بقیه غیر ساکن بوده اند .

جدول ۱- تعداد آبادیهای دارای سکنه شهرستان بر حسب بخش ، ب تفکیک طبقات جمعیتی

بخش	جمع	۱ تا ۲۴ نفر	۲۵ تا ۹۹ نفر	۱۰۰ تا ۲۴۹ نفر	۲۵۰ تا ۹۹۹ نفر	۱۰۰۰ تا ۲۴۹۹ نفر	۲۵۰۰ تا ۴۹۹۹ نفر	۵۰۰۰ نفر و بیشتر
شهرستان تهران	۱۲	۳	۰	۳	۰	۳	۱	۱
.....	۱۲	۳	۰	۲	۰	۲	۱	۱

از جمعیت نقاط روستایی این شهرستان ، ۸۲۱۰ مردان و ۷۳۷۲ نفر را زنان تشکیل می دادند . نسبت جنسی در این جمعیت نشان می دهد که در مقابل هر ۱۰۰ نفر زن ، ۱۱۱ نفر مرد وجود دارد . این نسبت در بین اطفال کمتر از یکساله ۹۶ و در بین افراد ۶۵ ساله و بیشتر ۱۳۴ است . پایینترین نسبت جنسی به گروه سنی اطفال (کمتر از یکساله) و بالاترین نسبت ، به گروه سنی بزرگسالان (۶۵ ساله و بیشتر) تعلق دارد .

جدول ۲: جمعیت نقاط روستایی شهرستان بر حسب بخش و گروه‌های عمده سنی، به تفکیک جنس

نبت سنی	زن	مرد	مردوزن		گروه‌های عمده سنی
			درصد	تعداد	
۱۱۱	۷۲۷۲	۸۲۱۰	۱۰۰/۰۰	۱۵۵۸۲	شهرستان تهران
۹۶	۲۲۱	۲۰۹	۴/۰۴	۶۳۰	اطفال / کمتر از یکساله /
۱۰۸	۱۴۵۹	۱۵۷۳	۱۹/۴۶	۳۰۳۲	نوباوگان / ۱-۵ ساله /
۱۱۲	۱۰۵۲	۱۱۷۵	۱۴/۲۹	۲۲۲۷	کودکان / ۶-۱۰ ساله /
۱۰۷	۶۵۶	۶۹۹	۸/۷۰	۱۳۵۵	نوجوانان / ۱۱-۱۴ ساله /
۱۱۰	۱۴۶۵	۱۶۰۶	۱۹/۷۱	۳۰۷۱	جوانان / ۱۵-۲۴ ساله /
۱۱۷	۲۲۵۱	۲۶۲۴	۳۱/۲۹	۴۸۷۵	میانسالان / ۲۵-۶۴ ساله /
۱۲۴	۱۶۷	۲۲۳	۲/۵۰	۳۹۰	بزرگسالان / ۶۵ ساله و بیشتر /
#	۱	۱	۰/۰۱	۲	نامشخص
۱۱۱	۷۲۷۲	۸۲۱۰	۱۰۰/۰۰	۱۵۵۸۲	بخش کن
۹۶	۲۲۱	۲۰۹	۴/۰۴	۶۳۰	اطفال / کمتر از یکساله /
۱۰۸	۱۴۵۹	۱۵۷۳	۱۹/۴۶	۳۰۳۲	نوباوگان / ۱-۵ ساله /
۱۱۲	۱۰۵۲	۱۱۷۵	۱۴/۲۹	۲۲۲۷	کودکان / ۶-۱۰ ساله /
۱۰۷	۶۵۶	۶۹۹	۸/۷۰	۱۳۵۵	نوجوانان / ۱۱-۱۴ ساله /
۱۱۰	۱۴۶۵	۱۶۰۶	۱۹/۷۱	۳۰۷۱	جوانان / ۱۵-۲۴ ساله /
۱۱۷	۲۲۵۱	۲۶۲۴	۳۱/۲۹	۴۸۷۵	میانسالان / ۲۵-۶۴ ساله /
۱۲۴	۱۶۷	۲۲۳	۲/۵۰	۳۹۰	بزرگسالان / ۶۵ ساله و بیشتر /
#	۱	۱	۰/۰۱	۲	نامشخص

محاسبه مفهوم ندارد.

خانوار

در سرشماری مهرماه ۱۳۶۵، شهرستان تهران دارای ۱۳۷۳۷۹۳ خانوار بوده است. از این تعداد، ۱۳۷۰۶۹۱ خانوار ساکن در نقاط شهری، ۳۰۹۰ خانوار ساکن در نقاط روستایی و بقیه غیر ساکن بودماند.

جدول ۳- تعداد آبادیهایی دارای سکنه شهرستان بر حسب بخش، به تفکیک گروه بندی تعداد خانوار

بخش	جمع	۱ تا ۴ خانوار	۵ تا ۹ خانوار	۱۰ تا ۱۹ خانوار	۲۰ تا ۲۹ خانوار	۳۰ تا ۴۹ خانوار	۵۰ تا ۹۹ خانوار	۱۰۰ تا ۱۹۹ خانوار	۲۰۰ تا ۴۹۹ خانوار	۵۰۰ تا ۹۹۹ خانوار	۱۰۰۰ خانوار و بیشتر
شهرستان تهران	۱۳	۳	۰	۰	۳	۰	۰	۳	۲	۱	۱
کن	۱۳	۳	۰	۰	۳	۰	۰	۳	۲	۱	۱

متوسط تعداد افراد در خانوارهای معمولی ساکن نقاط روستایی این شهرستان، ۵/۰ نفر است. بیشترین تعداد خانوار، مربوط به خانوارهای ۵ نفره و کمترین آن مربوط به خانوارهای ۱۰ نفره و بیشتر است.

جدول ۴- خانوارهای معمولی ساکن نقاط روستایی شهرستان بر حسب بخش، به تفکیک تعداد افراد در خانوار

بخش	جمع	۱ نفر	۲ نفر	۳ نفر	۴ نفر	۵ نفر	۶ نفر	۷ نفر	۸ نفر	۹ نفر	۱۰ نفر و بیشتر
شهرستان تهران	۳۰۹۰	۱۱۷	۲۹۲	۳۷۸	۴۹۹	۵۷۶	۴۹۱	۲۲۴	۲۱۵	۱۱۶	۸۲
بخش کن	۳۰۹۰	۱۱۷	۲۹۲	۳۷۸	۴۹۹	۵۷۶	۴۹۱	۲۲۴	۲۱۵	۱۱۶	۸۲

در سرشماری عمومی نفوس و مسکن مهرماه ۱۳۶۵، ۶۰/۵ درصد از جمعیت نقاط روستایی شهرستان تهران در همان آبادی کدر زمان سرشماری اقامت داشتند متولد شدهاند. مقایسه محل تولد افراد با محلی که در زمان سرشماری در آنجا اقامت داشتند نشان می دهد که ۲۲/۹ درصد جمعیت نقاط روستایی این شهرستان از آبادی به آبادی و ۱۰/۴ درصد از شهر به آبادی، در طول زندگی شان مهاجرت کردهاند.

جدول ۵ جمعیت نقاط روستایی شهرستان بر حسب گروه‌های عمده شغلی، به تفکیک محل تولد

انظار شده	تولد در جاهای دیگر			تولد در آبادی محل اقامت	جمع	گروه‌های عمده شغلی
	خارج کشور	شهر	آبادی			
۱۷۵	۶۲۳	۱۶۱۵	۲۷۲۶	۹۴۲۲	۱۵۵۸۲	شهرستان تهران
۲۳	۲	۱۱	۶	۵۸۸	۶۳۰	اطفال / کمتر از یکساله /
۷۲	۴۹	۲۱۵	۱۸۰	۲۵۱۵	۳۰۳۲	نوباوگان / ۱-۵ ساله /
۲۶	۶۷	۲۲۰	۳۶۴	۱۵۵۰	۲۲۲۷	کودکان / ۶-۱۰ ساله /
۱۴	۲۳	۱۱۸	۲۶۷	۹۲۳	۱۲۵۵	نوجوانان / ۱۱-۱۴ ساله /
۱۴	۲۱۵	۲۸۲	۹۴۲	۱۵۱۸	۳۰۷۱	جوانان / ۱۵-۲۴ ساله /
۲۳	۲۵۲	۶۲۹	۱۸۶۵	۲۰۹۶	۴۸۷۵	میانسالان / ۲۵-۶۴ ساله /
۲	۱۵	۳۰	۱۰۱	۲۴۲	۳۹۰	بزرگسالان / ۶۵ ساله و بیشتر /
۰	۰	۰	۱	۱	۲	نامشخص

سواد

در سرشماری مهرماه ۱۳۶۵ شهرستان تهران، از ۱۱۹۲۰ نفر جمعیت ۶ ساله و بیشتر نقاط روستایی این شهرستان ۶۵/۳ درصد باسواد بوده‌اند. نسبت باسوادی در این جمعیت برای مردان ۷۲/۲ درصد و برای زنان ۵۷/۵ درصد بوده است. این نسبت برای افراد لازم‌التعلیم (۶-۱۴ ساله) ۹۳/۶ درصد و برای افراد ۱۵ ساله و بیشتر ۵۳/۱ درصد بوده است.

جدول ۶- درصد باسوادان بی‌سوادان در جمعیت ۶ ساله و بیشتر نقاط روستایی شهرستان بر حسب بخش‌های عمده شغلی به تفکیک جنس

انظار شده	بی‌سواد		باسواد		جمع	گروه‌های عمده شغلی
	زن	مرد	زن	مرد		
۰/۳۴	۴۲/۰۴	۲۷/۵۶	۵۷/۵۱	۷۲/۱۹	۱۰۰/۰۰	شهرستان تهران
۰/۵۴	۷/۹۸	۵/۱۹	۹۱/۱۶	۹۴/۵۵	۱۰۰/۰۰	کودکان / ۶-۱۰ ساله /
۰/۴۴	۶/۲۵	۳/۵۸	۹۲/۹۹	۹۶/۲۸	۱۰۰/۰۰	نوجوانان / ۱۱-۱۴ ساله /
۰/۲۳	۳۱/۲۳	۱۶/۱۳	۶۸/۶۰	۸۳/۵۰	۱۰۰/۰۰	جوانان / ۱۵-۲۴ ساله /
۰/۲۵	۷۱/۳۹	۴۵/۵۸	۲۸/۳۰	۵۴/۲۳	۱۰۰/۰۰	میانسالان / ۲۵-۶۴ ساله /
۱/۰۳	۹۵/۲۱	۹۰/۵۸	۲/۹۹	۸/۹۷	۱۰۰/۰۰	بزرگسالان / ۶۵ ساله و بیشتر /
۰/۳۴	۴۲/۰۴	۲۷/۵۶	۵۷/۵۱	۷۲/۱۹	۱۰۰/۰۰	بخش کن
۰/۵۴	۷/۹۸	۵/۱۹	۹۱/۱۶	۹۴/۵۵	۱۰۰/۰۰	کودکان / ۶-۱۰ ساله /
۰/۴۴	۶/۲۵	۳/۵۸	۹۲/۹۹	۹۶/۲۸	۱۰۰/۰۰	نوجوانان / ۱۱-۱۴ ساله /
۰/۲۳	۳۱/۲۳	۱۶/۱۳	۶۸/۶۰	۸۳/۵۰	۱۰۰/۰۰	جوانان / ۱۵-۲۴ ساله /
۰/۲۵	۷۱/۳۹	۴۵/۵۸	۲۸/۳۰	۵۴/۲۳	۱۰۰/۰۰	میانسالان / ۲۵-۶۴ ساله /
۱/۰۳	۹۵/۲۱	۹۰/۵۸	۲/۹۹	۸/۹۷	۱۰۰/۰۰	بزرگسالان / ۶۵ ساله و بیشتر /

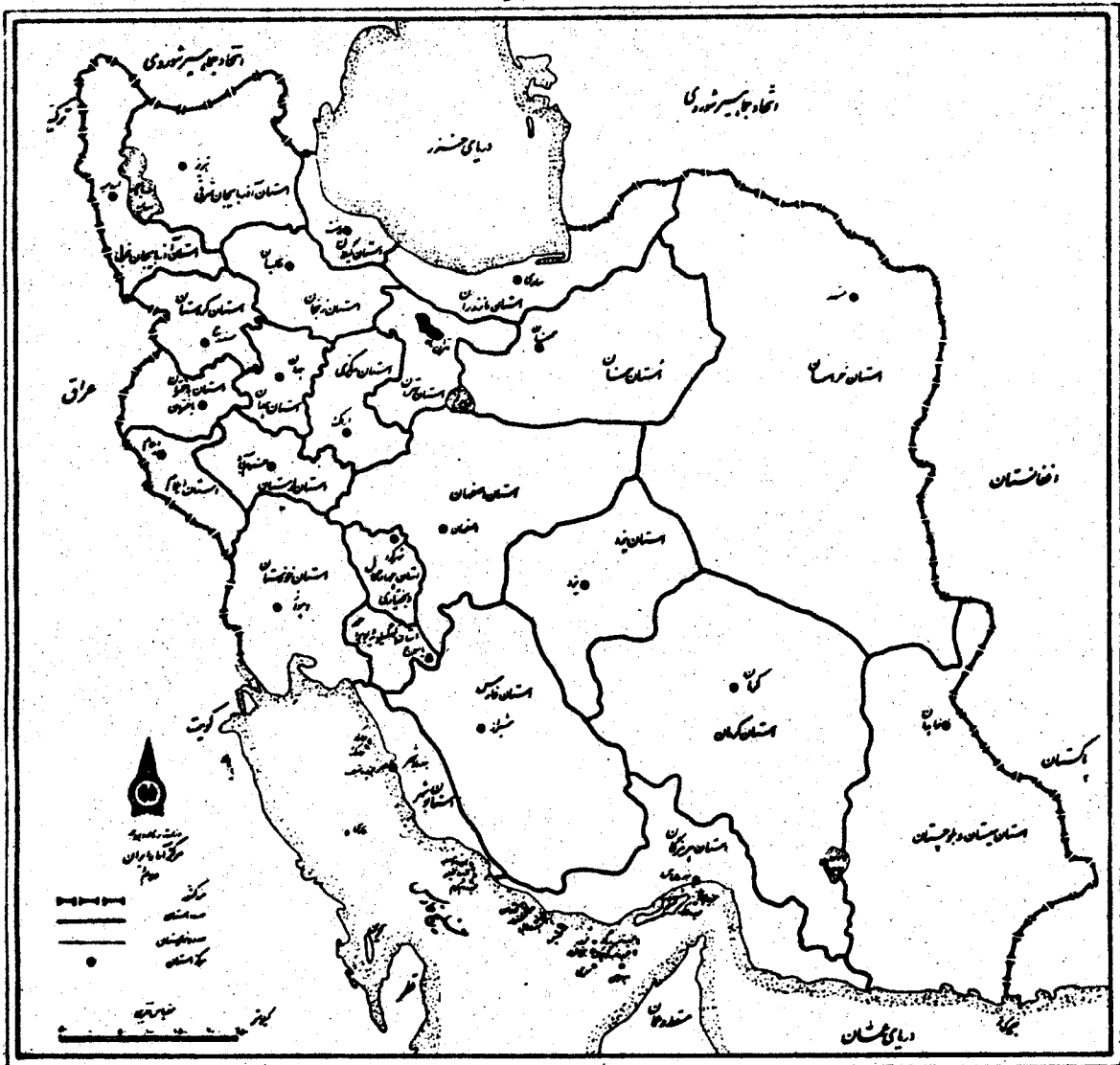
وضع فعالیت

در سرشماری مهرماه ۱۳۶۵ ، ۴۰/۳ درصد جمعیت ۱۰ ساله و بیشتر نقاط روستایی شهرستان تهران را افراد شاغل و بیکار (جویای کار) تشکیل می دادند . نسبت افراد شاغل به جمعیت ۱۰ ساله و بیشتر در نقاط روستایی این شهرستان ۳۷/۲ درصد بوده است . این نسبت برای مردان ، ۶۸/۳ درصد و برای زنان ، ۱/۸ درصد بوده است .

جدول ۷- جمعیت ۱۰ ساله و بیشتر نقاط روستایی شهرستان بر حسب بخش و وضع فعالیت ، تفکیک جنس

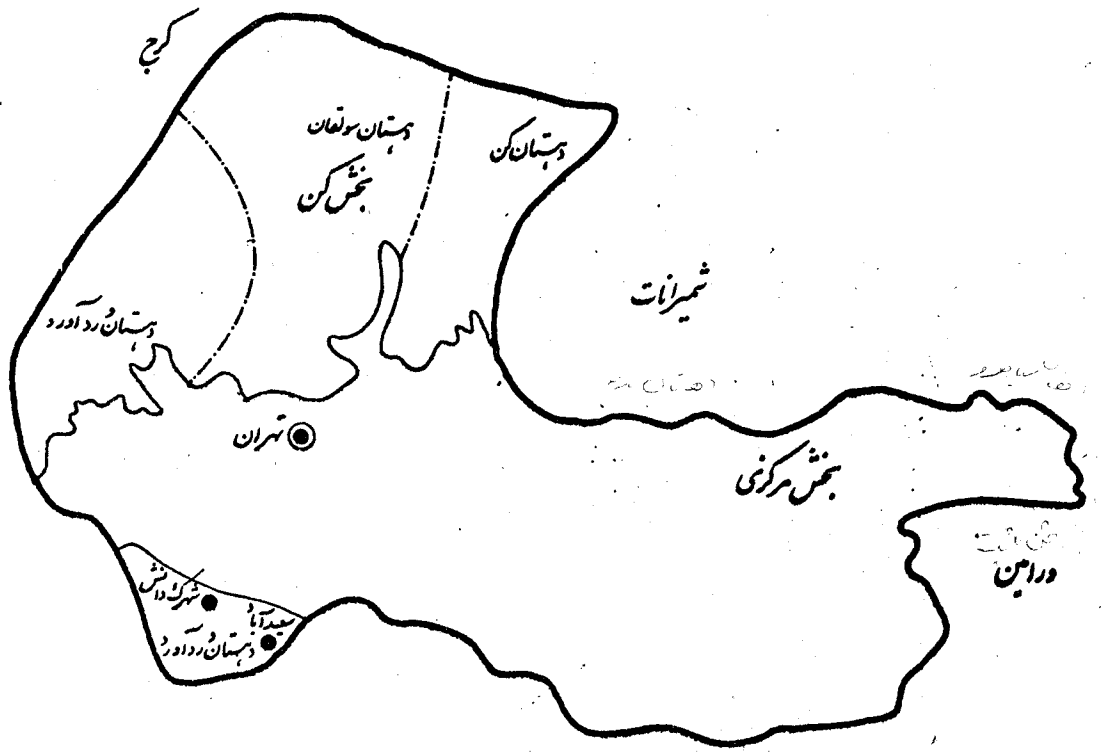
زن		مرد		مرد و زن		وضع فعالیت
درصد	تعداد	درصد	تعداد	درصد	تعداد	
۱۰۰/۰۰	۴۷۲۹	۱۰۰/۰۰	۵۲۶۷	۱۰۰/۰۰	۱۰۰۹۶	شهرستان تهران
۱/۸۲	۸۶	۶۸/۲۹	۳۶۶۵	۳۷/۱۵	۳۷۵۱	شاغل
۰/۴۰	۱۹	۵/۴۸	۲۹۴	۲/۱۰	۳۱۳	بیکار / جویای کار /
۱۸/۰۴	۸۵۳	۲۰/۹۲	۱۱۲۳	۱۹/۵۷	۱۹۷۶	محصن
۷۶/۳۰	۳۶۰۸	۱/۰۶	۵۷	۳۶/۳۰	۳۶۶۵	خانه دار
۰/۷۸	۳۷	۱/۷۷	۹۵	۱/۳۱	۱۳۲	دارای درآمد بدون کار
۱/۸۸	۸۹	۲/۱۲	۱۱۴	۲/۰۱	۲۰۳	سایر
۰/۷۸	۳۷	۰/۳۵	۱۹	۰/۵۵	۵۶	اظهار نشده
۱۰۰/۰۰	۴۷۲۹	۱۰۰/۰۰	۵۲۶۷	۱۰۰/۰۰	۱۰۰۹۶	بخش کن
۱/۸۲	۸۶	۶۸/۲۹	۳۶۶۵	۳۷/۱۵	۳۷۵۱	شاغل
۰/۴۰	۱۹	۵/۴۸	۲۹۴	۲/۱۰	۳۱۳	بیکار / جویای کار /
۱۸/۰۴	۸۵۳	۲۰/۹۲	۱۱۲۳	۱۹/۵۷	۱۹۷۶	محصن
۷۶/۳۰	۳۶۰۸	۱/۰۶	۵۷	۳۶/۳۰	۳۶۶۵	خانه دار
۰/۷۸	۳۷	۱/۷۷	۹۵	۱/۳۱	۱۳۲	دارای درآمد بدون کار
۱/۸۸	۸۹	۲/۱۲	۱۱۴	۲/۰۱	۲۰۳	سایر
۰/۷۸	۳۷	۰/۳۵	۱۹	۰/۵۵	۵۶	اظهار نشده

تقسیمات کشوری جمهوری اسلامی ایران برحسب استان، ۱۳۶۵




نقشه شهرستان تهران به تفکیک بخش و دهستان

برشای عمومی همراه سال ۱۳۶۵



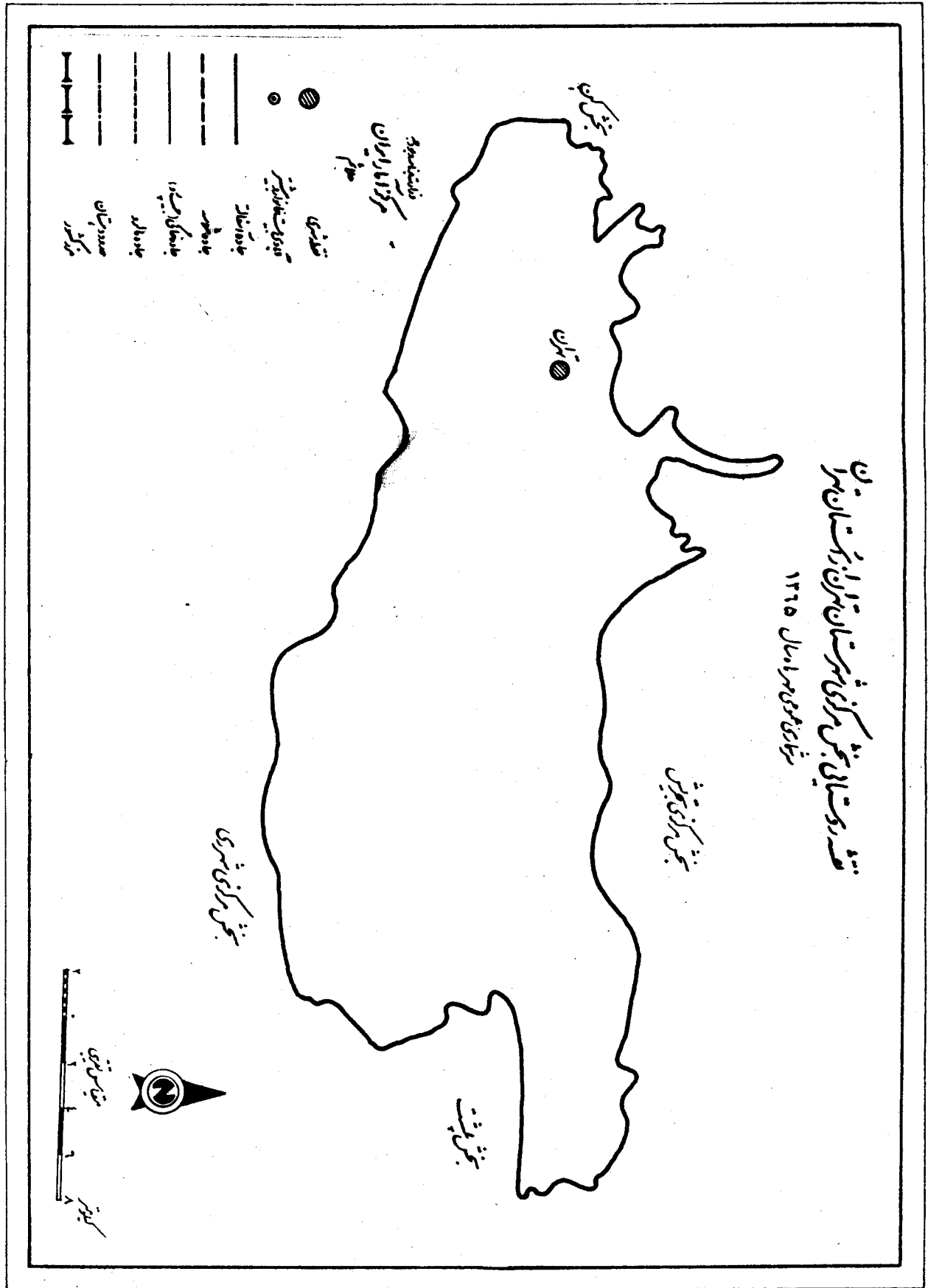
وزارت برنامه و بودجه
مرکز آمار ایران
حلاقم

- +—+—+—+— مرکز کشور
- ==== حدود شهرستان
- ==== حدود بخش
- حدود دهستان
- مرکز شهرستان
- قطعه شهری
- مرکز بخش (قطعه شهری)
- مرکز بخش (قطعه دهستانی) (بعیت سه تنه)
- مرکز بخش (قطعه دهستانی) (بعیت کوزه)
- آبادی دارای جمعیت بیشتر از ده هزار نفر



نقشه روستای بخش مرکزی شهرستان تهران در آبان ماه ۱۳۱۵

شهری عمومی هر ساله ۱۳۱۵



شماره ردیف آبادی	آبادی	کده آبادی	نوع راه آبادی (کده)	تعداد خانوار	کل جمعیت	جمعیت عمال بیشتر	جمعیت باسواد	جمعیت شامل	صیانت عمده کس درزی						
									پرورش مایل	پرورش بز و گاو	پرورش گاو	پرورش گوسفند	پرورش بکری	پرورش ماهی	
۱	۲	۳	۴	۵	۶	۷	۸	۹	۱۰	۱۱	۱۲	۱۳	۱۴	۱۵	۱۶
	بخش کن			۳۰۹۰	۱۵۵۴۲	۱۱۹۲۰	۲۷۸۴	۳۷۵۳	۱۰	۱۲	۱۲	۴	۰	۰	۰
	دهستان مولقان			۴۴۳	۲۲۰۴	۵۶۷۱	۱۱۵۶	۲۸۷۲	۵	۵	۵	۰	۰	۰	۰
۱	رندین	۲۵۸۸۴۸	۲	۴۷	۲۳	۸۶۱	۱۱۱	۳۸	*	*	*	*	*	*	*
۲	سنگان	۲۵۸۸۴۹	۳	۲۲۴	۱۰۶۶	۲۱۶	۶۰۲	۸۶۲	*	*	*	*	*	*	*
۳	طالبون	۲۵۸۸۵۰	۴	۷	۶	۳	۲	۱	*	*	*	*	*	*	*
۴	کشار سفلی	۲۵۸۸۵۱	۴	۳۴	۲۲۶	۱۸۱	۱۲۲	۵۶	*	*	*	*	*	*	*
۵	کشار علیا	۲۵۸۸۵۲	۳	۱۲۱	۷۲۱	۴۶۳	۲۱۸	۱۴۳	*	*	*	*	*	*	*
	دهستان کن			۲۰۲	۶۳۶	۳۰۵	۷۰۳	۱۲۰	۱	۲	۲	۰	۰	۰	۰
۱	امامزاده داود	۲۵۸۸۷۴	۱	۱۰۱	۶۳۶	۳۰۵	۷۰۳	۱۱۸	*	*	*	*	*	*	*
۲	کیکاه	۲۵۸۸۷۵	۴	۷	۴	۳	۲	۲	*	*	*	*	*	*	*
	دهستان ورداورد			۳۵۴	۱۲۷۲	۹۶۶	۲۲۰	۱۶۰۶	۴	۵	۵	۴	۰	۰	۰
۱	پوشان	۲۵۸۸۹۷	۳	۱	۳	۲	۲	۲	*	*	*	*	*	*	*
۲	زرنشان	۲۵۸۹۰۰	۲	۳۱۲	۳۷۰	۸۵۰	۵۴۹	۲۶۸	*	*	*	*	*	*	*
۳	سعید آباد	۲۵۸۹۰۱	۱	۷۵۰۷	۷۵۴۵	۵۶۶۶	۲۶۹۵	۱۸۶۹	*	*	*	*	*	*	*
۴	شهرکد اشق	۲۵۸۹۰۲	۲	۱۸۶	۱۰۳۴	۷۱۵۷	۱۶۲۶	۷۵۵	*	*	*	*	*	*	*
۵	واربقی	۲۵۸۹۰۳	۳	۳۲	۱۶۱	۱۳۱	۱۰۰	۳۶	*	*	*	*	*	*	*
۶	وردبج	۲۵۸۹۰۴	۲	۷۰۱	۸۵۴	۳۵۴	۲۹۸	۱۳۱	*	*	*	*	*	*	*

تعداد گاو و گوساله	تعداد گوسفند و بز	تعمیرگاه شین آلات درزی	فروشگاه تعاونی	دستری به وسیله نقد عمومی در آبادی	تعمیرگاه	دستری به روزنامه و مجله در آبادی	صندوق پست	بیمار و مامای دروسایی	دانشگاه تئین دروسایی	پزشک	خانه بهداشت	مرکز بهداشتی درمانی	حمام	آب و برق	مدرسه ابتدایی	دبستان	برق	آب لوله کشی	پایگاه خدمات بیج	مرکز خدمات دروسایی	دفتر بهداشت	شورای اسلامی دروسایی	اماکن مذهبی مسلمانان	بنیاد مذهبی مسلمانان	شماره درویش آبادی
۴۲	۴۱	۴۰	۳۹	۳۸	۳۷	۳۶	۳۵	۳۴	۳۳	۳۲	۳۱	۳۰	۲۹	۲۸	۲۷	۲۶	۲۵	۲۴	۲۳	۲۲	۲۱	۲۰	۱۹	۱۸	۱۷
۵۵۰۸	۵۰۸۴	۰	۴	۶	۲	۲	۲	۰	۵	۶	۲	۷	۹	۵	۸	۱۱	۱۰	۱۲	۲	۰	۱	۱۲	۲۲	۷	۰
۲۸۸	۱۴۸۶	۰	۰	۱	۰	۱	۰	۰	۲	۱	۲	۱	۲	۱	۲	۲	۲	۲	۱	۰	۰	۵	۶	۱	۱
۰	۱۰۰۰	۰	۰	۰	۰	۰	۰	۰	*	*	*	*	*	*	*	*	*	*	*	*	*	*	*	*	*
۱۲۰	۴۰	۰	۰	*	*	*	*	*	*	*	*	*	*	*	*	*	*	*	*	*	*	*	*	*	*
۸	۶	۰	۰	۰	۰	۰	۰	۰	*	*	*	*	*	*	*	*	*	*	*	*	*	*	*	*	*
۶۰	۴۰۰	۰	۰	۰	۰	۰	۰	۰	*	*	*	*	*	*	*	*	*	*	*	*	*	*	*	*	*
۱۰۰	۴۰	۰	۰	۰	۰	۰	۰	۰	*	*	*	*	*	*	*	*	*	*	*	*	*	*	*	*	*
۰	۸۸۰	۰	۰	۲	۰	۰	۰	۰	۰	۱	۰	۲	۲	۲	۲	۲	۲	۲	۰	۰	۰	۲	۵	۱	۱
۰	۶۰۰	۰	۰	*	۰	۰	۰	۰	*	*	*	*	*	*	*	*	*	*	*	*	*	*	*	*	*
۰	۲۸۰	۰	۰	*	۰	۰	۰	۰	*	*	*	*	*	*	*	*	*	*	*	*	*	*	*	*	*
۵۲۲۰	۲۷۱۸	۰	۴	۲	۲	۱	۲	۰	۲	۴	۱	۴	۲	۲	۴	۵	۶	۶	۴	۰	۱	۵	۱۰	۵	۲
۰	۰	۰	۰	*	*	*	*	*	*	*	*	*	*	*	*	*	*	*	*	*	*	*	*	*	*
۲۵۰۰	۲۰۸	۰	۰	*	*	*	*	*	*	*	*	*	*	*	*	*	*	*	*	*	*	*	*	*	*
۱۳۰۰	۲۱۰۰	۰	*	*	*	*	*	*	*	*	*	*	*	*	*	*	*	*	*	*	*	*	*	*	*
۳۰۰	۳۰	۰	*	*	*	*	*	*	*	*	*	*	*	*	*	*	*	*	*	*	*	*	*	*	*
۷۰	۳۰۰	۰	*	*	*	*	*	*	*	*	*	*	*	*	*	*	*	*	*	*	*	*	*	*	*
۵۰	۸۰	۰	*	*	*	*	*	*	*	*	*	*	*	*	*	*	*	*	*	*	*	*	*	*	*

نوع راه و فعالیت کشاورزی آبادیهای خالی از سکنه شهرستان تهران

شماره ردیف	آبادی	کد آبادی	نوع راه آبادی (کد)	فعالیت کشاورزی							
				زراعت	باغداری	دامپروری و پرورش طیور	پرورش طیور	پرورش گاو و بز	پرورش دامهای دیگر	پرورش ماهی	
۱	بخش کن										
	دهستان سولقان										
۱	امامزاده عقین	۲۵۸۸۴۷	۴	*	*						
۲	هریاس	۲۵۸۸۵۲	۴	*	*						
	دهستان کن										
۱	بیوتجهزار	۲۵۸۸۷۶	۳								
	دهستان ورداورد										
۱	چیحون وردیج	۲۵۸۸۹۸	۶								
۲	حسینقلی خان توابع	۲۵۸۸۹۹	۶								

کد نوع راه آبادی: جاده ساخت ۱، جاده شوسه ۲، جاده خاکی ۳، مالرو ۴، سایر (استخوان راه آهن یا راه آبی)، ۵، ناشناس ۶