

۱۵/۵۰۱۳
۲۴۳۴۱
۱۳۶۵
۲۰۰۲

بسمه تعالی

پیشگفتار

سرشماری عمومی نفوس و مسکن در ایران به موجب قانون، هر ۱۰ سال یکبار توسط مرکز آمار ایران انجام می‌شود. تاکنون چهار سرشماری عمومی نفوس و مسکن در سالهای ۱۳۳۵، ۱۳۴۵، ۱۳۵۵ و ۱۳۶۵ به مرحله اجرا درآمده است. نخستین سرشماری، توسط اداره کل آمار عمومی، و سرشماریهای بعدی، توسط مرکز آمار ایران انجام گرفته است. سرشماری سال ۱۳۶۵، اولین سرشماری در نظام جمهوری اسلامی ایران است که علی‌رغم جنگ تحمیلی، محاصره اقتصادی و مزیقه‌های ناشی از هر یک، به حول و قوه الهی مطابق برنامه پیش‌بینی شده به نحو مطلوب به انجام رسید. سرشماری عمومی نفوس و مسکن، مناسبترین ابزار برنامه‌ریزیهای توسعه اجتماعی، اقتصادی و فرهنگی در کشور است که با ارائه آمار و اطلاعات درست، رهنمودهای لازم برای رسیدن به اهداف برنامه‌ریزیهای کوتاه‌مدت، میان‌مدت و بلندمدت را در اختیار سیاست‌گذاران، مسئولان و برنامه‌ریزان کشور قرار می‌دهد.

وسعت و عظمت کار سرشماری، مرکز آمار ایران را بر آن داشت که از نیمه دوم سال ۱۳۶۱ با برنامه‌ریزیهای دقیق، فعالیت مستمر و پیگیری را برای تهیه مقدمات سرشماری عمومی نفوس و مسکن آغاز کند. اولین قدم در این زمینه، شناخت نیازهای اساسی دستگاه‌های مسئول کشور بود که بر آن اساس، طرح مقدماتی سرشماری تهیه شد و به‌طور آزمایشی در مناطق شهری و روستایی سه شهرستان آستانه شریفیه از استان گیلان، سراوان از استان سیستان و بلوچستان و شادگان از استان خوزستان و نیز در چند حوزه نمونه در هر یک از استانهای دیگر به مرحله اجرا درآمد. با استفاده از نتایج حاصل از آزمایش سرشماری، پرسشنامه‌ها، فرمها و دستورالعملهای فنی و اجرایی مورد تجدید نظر قرار گرفت و بر آن اساس، طرح نهایی سرشماری تهیه و آماده اجرا شد. عملیات اجرایی سرشماری به‌طور همزمان در تمام نقاط کشور از تاریخ ۱۶ تا ۳۰ مهرماه سال ۱۳۶۵ انجام شد. در این مرحله، سازمان برنامه و بودجه استانها، مراکز تربیت معلم و سایر سازمانها و موسسات دولتی و همچنین نهادهای انقلاب اسلامی، همکاریهای ارزنده‌ای با مرکز آمار ایران داشتند و مردم فداکار ایران نیز با همیاری و مساعدت خود، امکان اجرای موفقیت‌آمیز سرشماری را فراهم آوردند.

پرسشنامه‌هایی که در جریان اجرای سرشماری تکمیل شده است، حجم عظیمی از اطلاعات آماری را در بر دارد که در جداول متعدد، برای هر یک از سطوح جغرافیایی، قابل استخراج و ارائه است. برخی از این اطلاعات در قالب نشریات نتایج سرشماری ارائه می‌شود و سایر اطلاعات در صورت نیاز و برحسب مورد، در اختیار استفاده‌کنندگان قرار خواهد گرفت.

فرهنگ آبادیهای شهرستان ، یکی از مجموعه نشریات نتایج سرشماری عمومی نفوس و مسکن است که در ۱۹۵ جلد برای ۱۹۵ شهرستان (بر اساس تقسیمات کشوری در زمان سرشماری) منتشر می شود . در هر یک از این نشریات ، ۳۹ خصوصیت عمده جمعیتی ، اجتماعی ، اقتصادی و فرهنگی برای هر یک از آبادیهای دارای سکنه و نیز جدولی در مورد آبادیهای خالی از سکنه شهرستان به تفکیک بخش و دهستان ارائه شده است . همچنین این نشریات شامل نقشه کشور (که نشان دهنده موقعیت شهرستان در داخل استان است) ، نقشه شهرستان (به تفکیک بخش و دهستان ، و موقعیت مراکز بخش ، نقاط شهری و آبادیهای دارای ۲۰۰۰ نفر جمعیت و بیشتر) و نقشه های مربوط به بخش یا بخشهای شهرستان (به تفکیک دهستان و آبادیهای دارای ۲۰ خانوار و بیشتر) است .

لازم به یادآوری است ، نقشه شهرستانها که موقعیت کلیه آبادیها (دارای سکنه و خالی از سکنه) روی آن مشخص شده ، در مرکز آمار ایران موجود و قابل ارائه به استفاده کنندگان است .

امید است این مجموعه از نشریات نتایج سرشماری بتواند اطلاعات لازم برای شناخت اوضاع اجتماعی و اقتصادی آبادیهای کشور را در اختیار تصمیم گیران ، برنامه ریزان و پژوهشگران قرار دهد .

مرکز آمار ایران

فهرست مندرجات فرهنگ آبادیهای شهرستان دماوند

صفحه

عنوان

تعاریف و مفاهیم مورد استفاده در سرشماری عمومی نفوس و مسکن سال ۱۳۶۵ (ویژه فرهنگ آبادیها)

یک	جمعیت (جامعه مورد سرشماری)
یک	خانوار
دو	اقامتگاه معمولی
دو	شهر (نقطه شهری)
دو	آبادی (نقطه روستایی)
دو	جمعیت ساکن در نقاط شهری
دو	جمعیت ساکن در نقاط روستایی
دو	سن
دو	مهاجران وارد شده
دو	محل تولد
دو	باسواد
سه	کار
سه	وضع فعالیت در ۷ روز گذشته

مفاهیم به کار رفته در این نشریه

چهار	نسبت جنسی
چهار	گروههای عمده سنی
چهار	نسبت باسوادی

ویزگیهای عمده نقاط روستایی شهرستان

۱	جمعیت
۳	خانوار
۳	مهاجرت
۲	سواد
۵	وضع فعالیت
۷	نقشه تقسیمات کشوری جمهوری اسلامی ایران به تفکیک استان : ۱۳۶۵
۸	نقشه شهرستان به تفکیک بخش و دهستان

نقشه روستایی بخش فیروزکوه شهرستان دماوند از استان تهران (دهستانهای حومه و پشتکوه) ۹

نقشه روستایی بخش فیروزکوه شهرستان دماوند از استان تهران (دهستانهای فرغانهای و حیلرود) ۱۰

نقشه روستایی بخش مرکزی شهرستان دماوند از استان تهران (دهستان ابرشویه) ۱۱

نقشه روستایی بخش مرکزی شهرستان دماوند از استان تهران (دهستان جمع آبرود) ۱۲

نقشه روستایی بخش مرکزی شهرستان دماوند از استان تهران (دهستانهای تاررود و سناهرود) ۱۳

جداول

خصوصیات اجتماعی - اقتصادی آبادیهای دارای سکنه شهرستان ۱۴

نوع راه و فعالیت کشاورزی آبادیهای خالی از سکنه شهرستان ۲۶

پیوستها

فرم ۳ - (پرسشنامه آبادی)

فهرست مجموعه نشریات فرهنگ آبادیهای کشور براساس نتایج سرشماری عمومی نفوس و مسکن سال ۱۳۶۵

H/A
۴۵۷۰/۳
۱۳۹۵
۲۰۱۶

تعاریف و مفاهیم مورد استفاده در سرشماری عمومی نفوس و مسکن سال ۱۳۶۵ (ویژه فرهنگ آبادیها)

جمعیت (جامعه مورد سرشماری)

اعضای همه خانوارهای معمولی ساکن و دستجمعی که اقامتگاه معمولی آنان در زمان سرشماری در ایران قرار دارد و نیز اعضای کلیه خانوارهای معمولی غیر ساکن کشور، جامعه مورد سرشماری را تشکیل می‌دهند. اعضای هیئتهای سیاسی و سفارتخانه‌های خارجی در ایران و افراد خانواده آنان جزو جامعه مورد سرشماری محسوب نمی‌شوند، اما ایرانیان عضو هیئتهای سیاسی و سفارتخانه‌های ایران در خارج از کشور و افراد خانواده آنان، جزو جامعه مورد سرشماری به حساب می‌آیند.

خانوار

خانوار از چند نفر تشکیل می‌شود که با هم در یک اقامتگاه زندگی می‌کنند، با یکدیگر همخرج هستند و معمولاً "با هم غذا می‌خورند. فردی که به تنهایی زندگی می‌کند نیز، خانوار تلقی می‌شود.
خانوار معمولی: خانوار با تعریف فوق، اکثر افراد کشور را در بر می‌گیرد و به همین دلیل این‌گونه خانوارها، "خانوار معمولی" نیز نامیده می‌شود.

خانوار معمولی ساکن: خانواری که در اقامتگاه ثابت سکونت دارد، "خانوار معمولی ساکن" نامیده می‌شود.
خانوار معمولی غیر ساکن: خانواری که در زمان سرشماری در اقامتگاه ثابتی سکونت ندارد، "خانوار معمولی غیر ساکن" نامیده می‌شود.
این دسته از خانوارها شامل سه گروه زیر است:

- ۱- خانوارهایی که در زمان سرشماری در کوچ به سر می‌برند و یا در خارج شهرها و آبادیها در زیر چادر زندگی می‌کنند.
 - ۲- خانوارهایی که در محل زندگی ثابتی زندگی نمی‌کنند و به‌طور مداوم محل زندگی خود را تغییر می‌دهند، مانند کولیها.
 - ۳- خانوارهایی که محل زندگی مشخص ندارند و شبها معمولاً "در پارکها، خرابه‌ها، زیرپلها و ... بیتوته می‌کنند.
- خانوار دستجمعی: مجموعه افرادی که به دلیل داشتن هدف یا ویژگیهای مشترک مانند تحصیل، بیماری روانی و ... با هم در یک موسسه از قبیل خوابگاه دانشجویی، آسایشگاه روانی و ... زندگی می‌کنند، یک خانوار دستجمعی به حساب می‌آیند. در این سرشماری، افرادی که در ندامتگاهها، بازداشتگاهها و مراکز مشابه نگهداری می‌شوند و نیز افرادی که در سربازخانهها، پادگانها، پاسگاهها، پایگاهها، یا اردوگاههای نظامی و انتظامی به‌طور جمعی به سر می‌برند و همچنین دانش‌آموزان و دانشجویان موسسات آموزشی نیروهای نظامی و انتظامی، به عنوان اعضای خانوار دستجمعی مورد سرشماری قرار نمی‌گیرند. این‌گونه افراد همراه با سایر اعضای خانوار معمولی خود سرشماری می‌شوند.

یک

۷۷
۱۳۹۵

اقامتگاه معمولی

اقامتگاه معمولی خانوار، محلی است که خانوار در زمان سرشماری در آنجا زندگی می‌کند، مشروط بر اینکه اقامتگاه دیگری نداشته باشد. اقامتگاه معمولی خانواری که در زمان سرشماری بیش از یک اقامتگاه دارد، محلی است که بیشترین مدت سال را در آنجا به سر می‌برد.

شهر (نقطه شهری)

منظور از شهر، هر یک از نقاطی است که دارای شهرداری باشد.

آبادی (نقطه روستایی)

آبادی به مجموعه یک یا چند مکان و اراضی به هم پیوسته (اعم از کشاورزی و غیرکشاورزی) گفته می‌شود که خارج از محدوده شهرها واقع شده و دارای محدوده ثبتی یا عرفی مستقل باشد. اگر آبادی در زمان سرشماری، محل سکونت خانوار یا خانوارهایی باشد، " دارای سکنه" و در غیر این صورت، " خالی از سکنه" تلقی می‌شود.

جمعیت ساکن در نقاط شهری

منظور از جمعیت ساکن در نقاط شهری در هر یک از محدوده‌های بخش، شهرستان، استان یا کشور، جمعیت کلیه شهرهایی است که در همان محدوده قرار دارد و جمعیت هر شهر عبارت است از مجموع تعداد اعضای همه خانوارهای معمولی ساکن و دستجمعی که اقامتگاه معمولی آنها در زمان سرشماری در آن شهر واقع است.

جمعیت ساکن در نقاط روستایی

منظور از جمعیت ساکن در نقاط روستایی در هر یک از محدوده‌های دهستان، بخش، شهرستان، استان یا کشور، جمعیت کلیه آبادیهایی است که در همان محدوده قرار دارد و جمعیت هر آبادی عبارت است از مجموع تعداد اعضای همه خانوارهای معمولی ساکن و دستجمعی که اقامتگاه معمولی آنها در زمان سرشماری در آن آبادی واقع است.

سن

منظور از سن، تعداد سالهای کاملی است که از زمان تولد فرد گذشته است.

مهاجران وارد شده

در هر شهر یا آبادی، آن دسته از اعضای خانوارهای معمولی ساکن و دستجمعی که متولد آنجا نباشند، مهاجر شناخته می‌شوند.

محل تولد

منظور از محل تولد، آبادی یا شهری است که در زمان تولد فرد، اقامتگاه معمولی مادر او بوده است.

باسواد

کسانی که می‌توانند به فارسی یا هر زبان دیگری متن ساده‌ای را بخوانند و بنویسند، خواه مدرک رسمی داشته یا نداشته باشند، باسواد تلقی می‌شوند. همه محصلان از جمله نوا موزان سال اول ابتدایی و سوادآموزان نهضت سوادآموزی نیز باسواد به حساب می‌آیند.

کار، هر فعالیت فکری یا بدنی است که قانوناً "مجاز باشد و به منظور کسب درآمد (نقدی، غیرنقدی) صورت گیرد.

وضع فعالیت در ۷ روز گذشته

در این سرشماری، وضع فعالیت افراد در ۷ روز پیش از مراجعه مامور سرشماری مورد نظر است. هر یک از افراد از این نظر و با توجه به تعریف کار، در یکی از گروههای زیر قرار میگیرند:

شاغل: افراد زیر شاغل به حساب میآیند:

— کسانی که دارای شغلی هستند، اعم از اینکه در ۷ روز پیش از مراجعه مامور سرشماری کار کرده و یا به عللی از قبیل مرخصی، بیماری، تعطیل موقت محل کار و... کار نکرده‌اند و پس از رفع علت به کار خود ادامه خواهند داد.

— کسانی که شغل مستمر نداشته ولی در ۷ روز پیش از مراجعه مامور سرشماری، حداقل دو روز کار کرده‌اند.

— کسانی که تحت عنوان کارآموز در ۷ روز پیش از مراجعه مامور سرشماری به کار اشتغال داشته‌اند.

— کسانی که دارای شغلی هستند، ولی در ۷ روز پیش از مراجعه مامور سرشماری به اقتضای فصل و ماهیت فصلی کار خود، کار نکرده‌اند

(بیکاران فصلی)، مشروط بر آنکه در جستجوی کار دیگری هم نباشند.

— افرادی که به انجام خدمت وظیفه عمومی مشغول هستند.

— کسانی که در حال گذراندن دوره‌های آموزشی در دانشکده‌ها و آموزشگاههای مربوط به نیروهای نظامی و انتظامی هستند.

بیکار (جویای کار): کسانی که شاغل به حساب نمی‌آیند و در ۷ روز پیش از مراجعه مامور سرشماری در جستجوی کار بوده‌اند، بیکار (جویای کار)

کار) تلقی می‌شوند.

محصل: کسانی که شاغل، بیکار (جویای کار) محسوب نمی‌شوند و در ۷ روز پیش از مراجعه مامور سرشماری در حال تحصیل بوده‌اند، محصل

به حساب می‌آیند.

خانه‌دار: خانه‌دار به کسانی گفته می‌شود که شاغل، بیکار (جویای کار) و محصل به حساب نمی‌آیند و بنا بر اظهار پاسخگو، در ۷ روز پیش از

مراجعه مامور سرشماری به خانه‌داری مشغول بوده‌اند.

دارای درآمد بدون کار: کسانی که شاغل، بیکار (جویای کار) محصل و خانه‌دار محسوب نمی‌شوند و درآمدهای مستمری مانند حقوق بازنشستگی،

حقوق وظیفه، درآمد املاک و مستغلات، سود سهام و... دارند، دارای درآمد بدون کار محسوب می‌شوند.

سایر: کسانی که از نظر وضع فعالیت در ۷ روز پیش از مراجعه مامور سرشماری، در هیچ یک از گروههای بالا قابل طبقه‌بندی نیستند، در گروه

سایر قرار می‌گیرند.

ویژگیهای عمده نقاط روستایی شهرستان دماوند

دماوند یکی از شهرستانهای استان تهران است که در شمال شرقی این استان واقع شده و مرکز آن شهر دماوند است. این شهرستان دارای ۴ شهر دماوند، رودهن، فیروزکوه و کیلان است. همچنین شهرستان دماوند به ۲ بخش شامل ۸ دهستان تقسیم شده و متشکل از ۲۱۸ آبادی دارای سکنه و ۴۶۹ آبادی خالی از سکنه است.

جمعیت

در سرشماری عمومی نفوس و مسکن مهرماه ۱۳۶۵، شهرستان دماوند دارای ۷۸۲۴۱ نفر جمعیت بوده است. از این تعداد ۳۳۰۸۸ نفر ساکن در نقاط شهری، ۴۵۱۲۹ نفر ساکن در نقاط روستایی و بقیه غیر ساکن بودماند.

جدول ۱- تعداد آبادیهای دارای سکنه شهرستان بر حسب بخش، به تفکیک طبقات عمری

بخش	جمع	۱ تا ۲۴ نفر	۲۵ تا ۴۹ نفر	۵۰ تا ۹۹ نفر	۱۰۰ تا ۲۴۹ نفر	۲۵۰ تا ۴۹۹ نفر	۵۰۰ تا ۹۹۹ نفر	۱۰۰۰ تا ۲۴۹۹ نفر	۲۵۰۰ تا ۴۹۹۹ نفر	۵۰۰۰ نفر و بیشتر
شهرستان دماوند	۲۱۸	۷۴	۲۸	۲۹	۳۳	۲۹	۱۴	۱۰	۱	۰
فیروزکوه	۸۵	۲۸	۸	۱۱	۱۴	۱۴	۵	۵	۰	۰
مرکزی	۱۲۳	۴۶	۲۰	۱۸	۱۹	۱۵	۹	۵	۱	۰

از جمعیت نقاط روستایی این شهرستان ۲۳۲۱۱ نفر مردان و ۲۱۹۱۸ نفر زنان تشکیل می‌دادماند. نسبت جنسی در این جمعیت نشان می‌دهد که در مقابل هر ۱۰۰ نفر زن، ۱۰۶ نفر مرد وجود دارد. این نسبت در بین اطفال کمتر از یکساله ۱۰۰ و در بین افسران ۶۵ ساله و بیشتر ۱۱۸ است. پایینترین نسبت جنسی به گروه سنی میانسالان (۲۵ - ۶۴ ساله) و بالاترین نسبت، به گروه سنی برگسالان (۶۵ ساله و بیشتر) تعلق دارد.

جدول ۲- جمعیت نقاط روستایی شهرستان برنج بخش در گروه‌های عمده شغلی، به تفکیک جنس

نسبت جنسی	زن	مرد	مردوزن		گروه‌های عمده شغلی
			تعداد	درصد	
۱۰۶	۲۱۹۱۸	۲۲۲۱۱	۱۰۰/۰۰	۴۵۱۲۹	شهرستان دماوند
۱۰۰	۵۷۴	۵۷۲	۲/۵۴	۱۱۴۶	اطفال/کمتر از یکساله /
۱۰۸	۲۸۵۱	۳۰۸۰	۱۳/۱۴	۵۹۳۱	نوباوگان/ ۱-۵ساله /
۱۰۷	۲۵۱۲	۲۶۹۶	۱۱/۵۴	۵۲۰۸	کودکان/ ۶-۱۰ساله /
۱۰۶	۲۱۶۵	۲۲۹۲	۹/۸۸	۴۴۵۷	نوجوانان/ ۱۱-۱۴ساله /
۱۱۴	۴۷۶۰	۵۴۳۵	۲۲/۵۹	۱۰۱۹۵	جوانان/ ۱۵-۲۴ساله /
۹۸	۷۷۸۲	۷۶۰۱	۳۴/۰۹	۱۵۳۸۳	میانسالان/ ۲۵-۶۴ساله /
۱۱۸	۱۲۶۱	۱۴۹۰	۶/۱۰	۲۷۵۱	بزرگسالان/ ۶۵ساله و بیشتر /
*	۱۳	۴۵	۰/۱۳	۵۸	نامشخص
۹۷	۹۱۴۷	۸۸۹۶	۱۰۰/۰۰	۱۸۰۴۳	بخش فیروزکوه
۱۰۶	۱۹۵	۲۰۷	۲/۲۳	۴۰۲	اطفال/کمتر از یکساله /
۱۰۴	۱۰۷۲	۱۱۱۳	۱۲/۱۱	۲۱۸۵	نوباوگان/ ۱-۵ساله /
۱۰۸	۱۰۰۳	۱۰۷۹	۱۱/۵۴	۲۰۸۲	کودکان/ ۶-۱۰ساله /
۱۰۱	۹۵۲	۹۶۳	۱۰/۶۱	۱۹۱۵	نوجوانان/ ۱۱-۱۴ساله /
۹۹	۲۰۳۱	۲۰۲۰	۲۲/۴۵	۴۰۵۱	جوانان/ ۱۵-۲۴ساله /
۸۷	۲۲۸۰	۲۸۴۱	۲۳/۹۲	۶۱۲۱	میانسالان/ ۲۵-۶۴ساله /
۱۱۰	۶۱۴	۶۷۳	۷/۱۳	۱۲۸۷	بزرگسالان/ ۶۵ساله و بیشتر /
*	۰	۰	۰/۰۰	۰	نامشخص
۱۱۲	۱۲۷۷۱	۱۴۳۱۵	۱۰۰/۰۰	۲۷۰۸۶	بخش مرکزی
۹۶	۳۷۹	۳۶۵	۲/۷۵	۷۴۴	اطفال/کمتر از یکساله /
۱۱۱	۱۷۷۹	۱۹۶۷	۱۳/۸۳	۳۷۴۶	نوباوگان/ ۱-۵ساله /
۱۰۷	۱۵۰۹	۱۶۱۷	۱۱/۵۴	۳۱۲۶	کودکان/ ۶-۱۰ساله /
۱۱۰	۱۲۱۳	۱۳۲۹	۹/۳۸	۲۵۴۲	نوجوانان/ ۱۱-۱۴ساله /
۱۲۵	۲۷۲۹	۲۴۱۵	۲۲/۶۸	۶۱۴۴	جوانان/ ۱۵-۲۴ساله /
۱۰۶	۴۵۰۲	۴۷۶۰	۳۴/۱۹	۹۲۶۲	میانسالان/ ۲۵-۶۴ساله /
۱۲۶	۶۴۷	۸۱۷	۵/۴۱	۱۴۶۴	بزرگسالان/ ۶۵ساله و بیشتر /
*	۱۳	۴۵	۰/۲۱	۵۸	نامشخص

* محاسبه مفهوم ندارد.

خانوار

در سرشماری مهرماه ۱۳۶۵، شهرستان دماوند دارای ۱۷۵۴۱ خانوار بوده است. از این تعداد، ۷۵۴۸ خانوار ساکن در نقاط شهری، ۹۹۶۹ خانوار ساکن در نقاط روستایی و بقیه غیر ساکن بوده‌اند.

جدول ۳- تعداد آبادیهای دارای سکنه شهرستان بر حسب بخش، به تفکیک گروه بندی تعداد خانوار

بخش	جمع	۱ تا ۲ خانوار	۳ تا ۵ خانوار	۶ تا ۱۰ خانوار	۱۱ تا ۲۰ خانوار	۲۱ تا ۵۰ خانوار	۵۱ تا ۱۰۰ خانوار	۱۰۱ تا ۲۰۰ خانوار	۲۰۰ تا ۵۰۰ خانوار	۵۰۰ تا ۱۰۰۰ خانوار	بیشتر خانوار
شهرستان دماوند	۲۱۸	۷۰	۲۵	۲۷	۳۶	۲۸	۲۱	۱۰	۱	۰	۰
فیروزکوه	۸۵	۲۵	۶	۱۲	۱۶	۱۲	۸	۵	۰	۰	۰
مرکزی	۱۲۲	۴۵	۱۹	۱۵	۲۰	۱۵	۱۲	۵	۱	۰	۰

متوسط تعداد افراد در خانوارهای معمولی ساکن نقاط روستایی این شهرستان، ۴/۵ نفر است. بیشترین تعداد خانوار، مربوط به خانوارهای ۲ نفره و کمترین آن مربوط به خانوارهای ۱۰ نفره و بیشتر است.

جدول ۴- خانوارهای معمولی ساکن نقاط روستایی شهرستان بر حسب بخش، به تفکیک تعداد افراد در خانوار

بخش	جمع	۱ نفر	۲ نفر	۳ نفر	۴ نفر	۵ نفر	۶ نفر	۷ نفر	۸ نفر	۹ نفر	۱۰ نفر بیشتر
شهرستان دماوند	۹۹۶۹	۸۱۳	۱۵۱۷	۱۳۹۹	۱۴۹۹	۱۴۷۸	۱۲۲۴	۹۳۲	۶۱۶	۲۵۶	۲۳۴
بخش فیروزکوه	۲۹۵۰	۴۱۴	۶۱۵	۵۰۰	۵۱۴	۵۲۵	۴۸۸	۲۷۷	۲۶۹	۱۲۸	۱۲۰
بخش مرکزی	۶۰۱۹	۲۹۹	۹۰۲	۸۹۹	۹۸۵	۹۵۲	۷۳۶	۵۵۶	۲۴۷	۱۲۸	۱۱۴

مهاجرت

در سرشماری عمومی نفوس و مسکن مهرماه ۱۳۶۵، ۸۸/۹ درصد از جمعیت نقاط روستایی شهرستان دماوند در همان آبادی که در زمان سرشماری اقامت داشتند متولد شده‌اند. مقایسه محل تولد افراد با محلی که در زمان سرشماری در آنجا اقامت داشتند نشان می‌دهد که ۴/۰ درصد جمعیت نقاط روستایی این شهرستان از آبادی به آبادی و ۳/۹ درصد از شهر به آبادی، در طول زندگی‌شان مهاجرت کرده‌اند.

جدول ۵ جمعیت نقاط روستایی شهرستان برنج گروههای عمده شغلی و بزرگسالان

اطلاعات	شهر			شهرستان	جمع	گروههای عمده شغلی
	خارج از کشور	شهر	آبادی			
۲۶۷	۱۱۵۰	۱۷۷۰	۱۸۱۹	۴۰۱۲۳	۴۵۱۲۹	شهرستان دماوند
۷	۵	۱۸	۱۷	۱۰۹۹	۱۱۴۶	اطفال / کمتر از یکساله /
۴۵	۸۸	۱۷۵	۹۵	۵۵۲۸	۵۹۳۱	نوجوانان / ۱-۵ ساله /
۲۲	۱۱۷	۲۲۲	۱۳۶	۴۷۱۱	۵۲۰۸	کودکان / ۶-۱۰ ساله /
۲۰	۵۰	۱۱۹	۱۱۵	۴۱۵۳	۴۴۵۷	نوجوانان / ۱۱-۱۴ ساله /
۶۴	۴۶۵	۴۰۴	۳۸۷	۸۸۷۵	۱۰۱۹۵	جوانان / ۱۵-۲۴ ساله /
۸۸	۴۰۸	۷۵۰	۹۳۹	۱۳۱۹۸	۱۵۲۸۲	میانسالان / ۲۵-۶۴ ساله /
۲۱	۱۲	۷۹	۱۲۶	۲۵۱۳	۲۷۵۱	بزرگسالان / ۶۵ ساله و بیشتر /
۰	۵	۳	۴	۴۶	۵۸	نامشخص

سواد

در سرشماری مهرماه ۱۳۶۵ شهرستان دماوند، از ۳۸۰۵۲ نفر جمعیت ۶ ساله و بیشتر نقاط روستایی این شهرستان، ۶۳/۷ درصد باسواد بودند. نسبت باسوادی در این جمعیت برای مردان، ۷۱/۰ درصد و برای زنان، ۵۶/۰ درصد بوده است. این نسبت برای افراد لازمالتعلیم (۶-۱۲ ساله)، ۹۲/۴ درصد و برای افراد ۱۵ ساله و بیشتر، ۵۳/۳ درصد بوده است.

جدول ۶- درصد باسوادان بی سوادان و جمعیت ۶ ساله و بیشتر نقاط روستایی شهرستان برنج بخش گروههای عمده شغلی و بزرگسالان

اطلاعات	بی سواد		باسواد		جمع	گروههای عمده شغلی
	زن	مرد	زن	مرد		
۰/۳۴	۴۳/۶۱	۲۸/۶۶	۵۶/۰۳	۷۱/۰۳	۱۰۰/۰۰	شهرستان دماوند
۱/۹۸	۶/۰۵	۳/۸۲	۹۲/۰۴	۹۴/۱۴	۱۰۰/۰۰	کودکان / ۶-۱۰ ساله /
۰/۰۰	۵/۴۵	۲/۸۸	۹۴/۵۵	۹۷/۱۲	۱۰۰/۰۰	نوجوانان / ۱۱-۱۴ ساله /
۰/۰۷	۱۵/۲۸	۱۱/۶۱	۸۴/۵۴	۸۸/۳۳	۱۰۰/۰۰	جوانان / ۱۵-۲۴ ساله /
۰/۰۷	۷۵/۰۱	۴۷/۱۵	۲۴/۸۹	۵۲/۸۲	۱۰۰/۰۰	میانسالان / ۲۵-۶۴ ساله /
۰/۲۳	۹۶/۱۱	۷۹/۹۳	۳/۳۳	۱۹/۹۳	۱۰۰/۰۰	بزرگسالان / ۶۵ ساله و بیشتر /
۰/۱۹	۴۵/۰۶	۲۷/۴۴	۵۴/۷۳	۷۲/۳۷	۱۰۰/۰۰	بخش نیروزکوه
۰/۹۶	۱/۴۰	۰/۹۳	۹۷/۷۱	۹۸/۰۵	۱۰۰/۰۰	کودکان / ۶-۱۰ ساله /
۰/۰۰	۳/۵۷	۱/۲۵	۹۶/۴۳	۹۸/۷۵	۱۰۰/۰۰	نوجوانان / ۱۱-۱۴ ساله /
۰/۰۷	۱۵/۲۱	۶/۳۹	۸۴/۷۴	۹۳/۵۱	۱۰۰/۰۰	جوانان / ۱۵-۲۴ ساله /
۰/۰۷	۷۹/۲۰	۴۹/۱۴	۲۰/۵۸	۵۰/۸۶	۱۰۰/۰۰	میانسالان / ۲۵-۶۴ ساله /
۰/۲۳	۹۶/۵۸	۷۹/۰۵	۳/۰۹	۲۰/۸۰	۱۰۰/۰۰	بزرگسالان / ۶۵ ساله و بیشتر /

جدول ۶- درصد بومیان بی سوادان در جمعیت ۶ ساله بیشتر نقاط روستایی شهرستان جرس بخش دگردهای محدثی تفلیک بخش (دنباله)

انگزارنده	بی سواد		بأسواد		جمع	گروههای محدثی
	زن	مرد	زن	مرد		
۰/۴۴	۴۲/۵۲	۲۹/۴۳	۵۷/۰۰	۷۰/۱۷	۱۰۰/۰۰	بخش مرکزی
۲/۶۶	۹/۱۵	۵/۷۵	۸۸/۲۷	۹۱/۵۳	۱۰۰/۰۰	کودکان ۶-۱۰ ساله /
۰/۰۰	۶/۹۲	۴/۰۶	۹۳/۰۸	۹۵/۹۴	۱۰۰/۰۰	نوجوانان ۱۱-۱۴ ساله /
۰/۰۷	۱۵/۵۰	۱۴/۷۰	۸۴/۳۹	۸۵/۲۷	۱۰۰/۰۰	جوانان ۱۵-۲۴ ساله /
۰/۰۶	۷۱/۸۸	۴۵/۹۷	۲۸/۰۳	۵۳/۹۹	۱۰۰/۰۰	میانسالان ۲۵-۶۴ ساله /
۰/۴۱	۹۵/۶۷	۸۰/۶۶	۲/۵۵	۱۹/۲۲	۱۰۰/۰۰	بزرگسالان ۶۵ ساله و بیشتر /

وضع فعالیت

در سرشماری مهرماه ۱۳۶۵ ، ۴۱/۴ درصد جمعیت ۱۰ ساله و بیشتر نقاط روستایی شهرستان دماوند را افراد شاغل و بیکار (جویای کار) تشکیل می‌دهد. نسبت افراد شاغل به جمعیت ۱۰ ساله و بیشتر در نقاط روستایی این شهرستان ، ۳۷/۷ درصد بوده است . این نسبت برای مردان ، ۶۹/۳ درصد و برای زنان ، ۴/۴ درصد بوده است .

جدول ۷- جمعیت ۱۰ ساله و بیشتر نقاط روستایی شهرستان جرس بخش دگردهای محدثی تفلیک بخش

وضع فعالیت	مرد زن		مرد		زن	
	تعداد	درصد	تعداد	درصد	تعداد	درصد
شهرستان دماوند	۲۳۸۶۳	۱۰۰/۰۰	۱۷۳۷۹	۱۰۰/۰۰	۱۶۴۸۴	۱۰۰/۰۰
شاغل	۱۲۷۷۶	۲۷/۷۳	۱۲۰۴۶	۶۹/۳۱	۷۳۰	۴/۴۳
بیکار / جویای کار /	۱۲۵۲	۲/۷۰	۹۶۸	۵/۴۵	۲۰۴	۱/۸۴
محصل	۶۰۰۷	۱۷/۷۴	۳۴۹۲	۲۰/۰۹	۲۵۱۵	۱۵/۲۶
خانه دار	۱۲۳۶۲	۳۶/۵۱	۱۳۹	۰/۸۰	۱۲۳۲۳	۷۴/۱۵
دار ای در آمد بدون کار	۵۵۱	۱/۶۳	۲۳۳	۱/۹۲	۲۱۸	۱/۳۲
سایر	۸۶۱	۲/۵۴	۴۰۶	۲/۳۴	۴۵۵	۲/۷۶
انگزارنده	۵۴	۰/۱۶	۱۵	۰/۰۹	۳۹	۰/۲۴

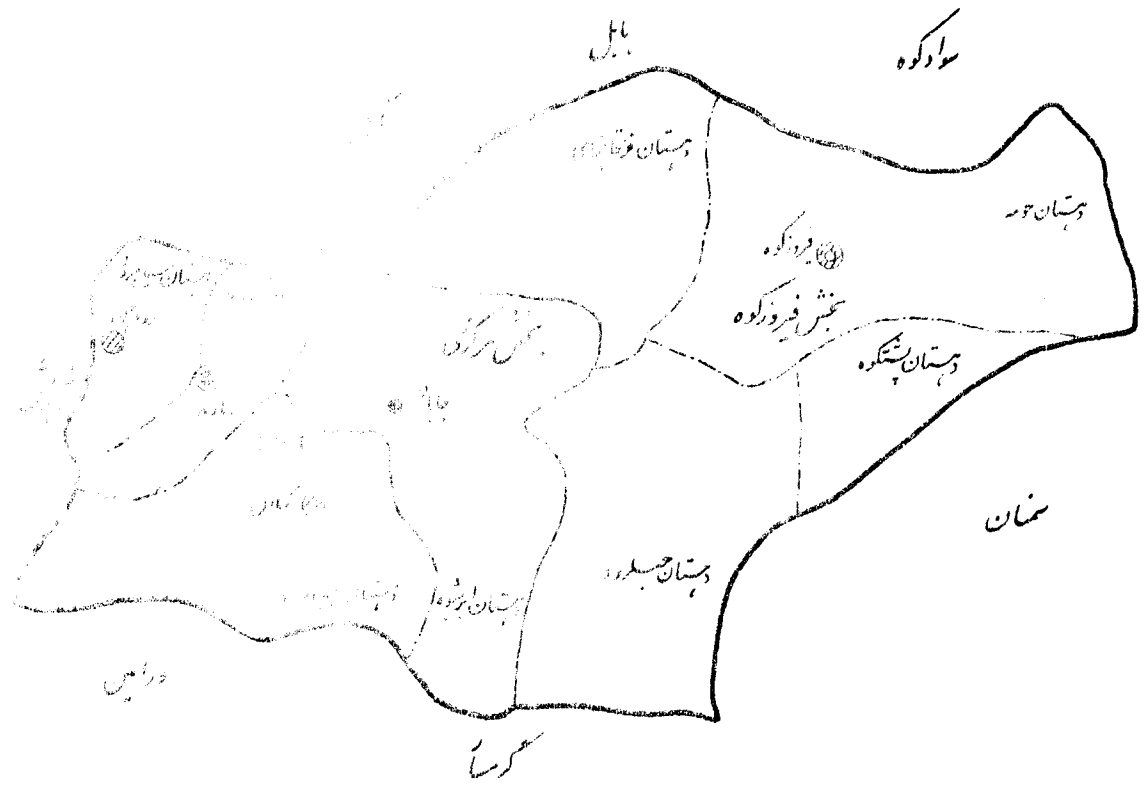
جدول ۲- جمعیت ۱۰ ساله و بیشتر نقاط روستایی شهرستان جرجان بخش و وضع فعالیت، بفرکانس جنس (ذباله)

زن		مرد		مرد و زن		وضع فعالیت
درصد	تعداد	درصد	تعداد	درصد	تعداد	
۱۰۰/۰۰	۷۰۸۵	۱۰۰/۰۰	۶۷۳۴	۱۰۰/۰۰	۱۳۸۱۹	بذخ فیروزکوه
۲/۵۵	۱۸۱	۶۳/۷۱	۴۲۹۰	۲۲/۳۵	۴۴۷۱	شاغل
۲/۷۹	۱۹۸	۷/۹۰	۵۳۲	۵/۲۸	۷۳۰	بیکار/جویای کار/
۱۵/۲۴	۱۰۸۰	۲۲/۸۸	۱۵۳۱	۱۸/۹۷	۲۶۲۱	محصل
۷۵/۱۷	۵۳۲۶	۰/۹۴	۶۳	۲۹/۰۰	۵۳۸۹	خانه دار
۱/۰۳	۷۳	۲/۲۷	۱۵۳	۱/۶۴	۲۲۶	دارای درآمد بدون کار
۲/۸۹	۲۰۵	۲/۱۸	۱۴۷	۲/۵۵	۳۵۲	سایر
۰/۳۱	۲۲	۰/۱۲	۸	۰/۲۲	۳۰	اظهار نشده
۱۰۰/۰۰	۹۳۹۹	۱۰۰/۰۰	۱۰۶۴۵	۱۰۰/۰۰	۲۰۰۴۴	بذخ مرکزی
۵/۸۴	۵۴۹	۷۲/۸۶	۷۷۵۶	۴۱/۴۳	۸۳۰۵	شاغل
۱/۱۳	۱۰۶	۳/۹۱	۴۱۶	۲/۶۰	۵۲۲	بیکار/جویای کار/
۱۵/۲۷	۱۴۳۵	۱۸/۳۳	۱۹۵۱	۱۶/۸۹	۳۳۸۶	محصل
۷۳/۳۸	۶۸۹۷	۰/۷۱	۷۷	۳۴/۷۹	۶۹۷۳	خانه دار
۱/۵۴	۱۴۵	۱/۶۹	۱۸۰	۱/۶۲	۳۲۵	دارای درآمد بدون کار
۲/۶۶	۲۵۰	۲/۴۳	۲۵۹	۲/۵۴	۵۰۹	سایر
۰/۱۸	۱۷	۰/۰۷	۷	۰/۱۲	۲۴	اظهار نشده

نقشه تقسیمات کشوری جمهوری اسلامی ایران به تفکیک استان ۱۳۶۵

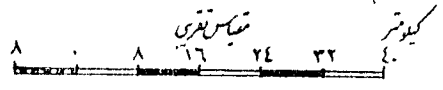


نقشه شهرستان اوزده تعلقیت محلی و شهرستان
 شورای عالی و مراکز استان ۱۳۵۰

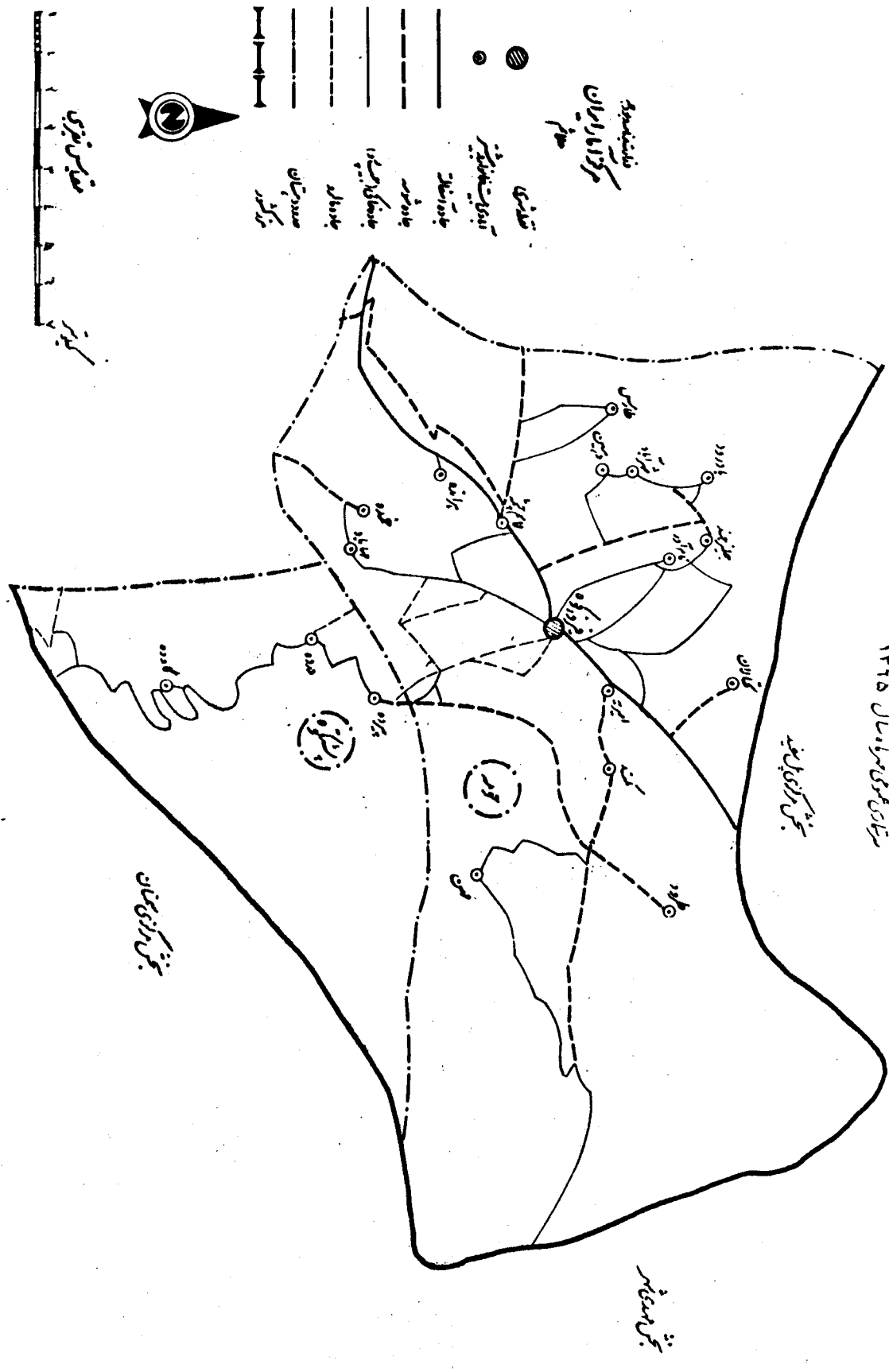


دارتدینار و دود
 مرکز آثار ایران
 علام

- — — — — راه آسفالته
- — — — — راه خاکی
- — — — — راه قش
- — — — — راه کوهستان
- ⊙ مرکز شهرستان
- ⊙ دادگستری
- ⊙ مرکز آموزش عالی
- ⊙ مرکز آموزش متوسطه
- ⊙ مرکز آموزش ابتدایی
- ⊙ مرکز آموزش فنی و حرفه‌ای
- ⊙ مرکز آموزش عالی

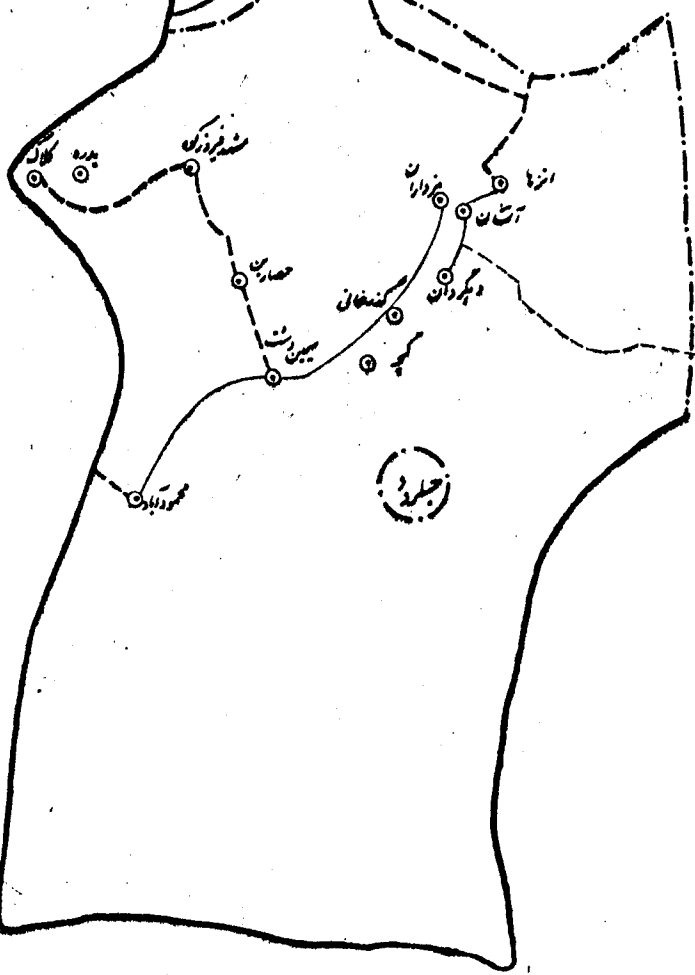
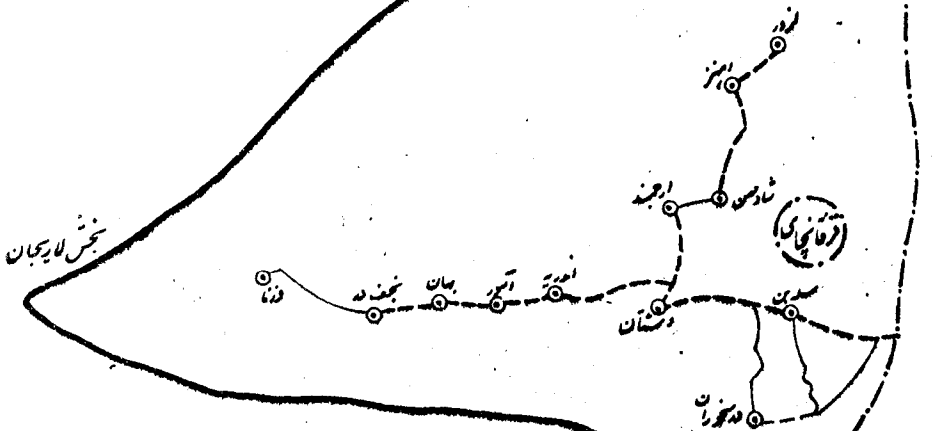


نقشه روستای بخش مرکزی شهرستان دامادند از استان تهران استانهای همسایه و پهنه
شماره عمومی هوا، سال ۱۳۶۵




نقشه روستایی بخش فریدکوه شهرستان ماوند از استان تهران (دشتهای قرانچای مجلرد)

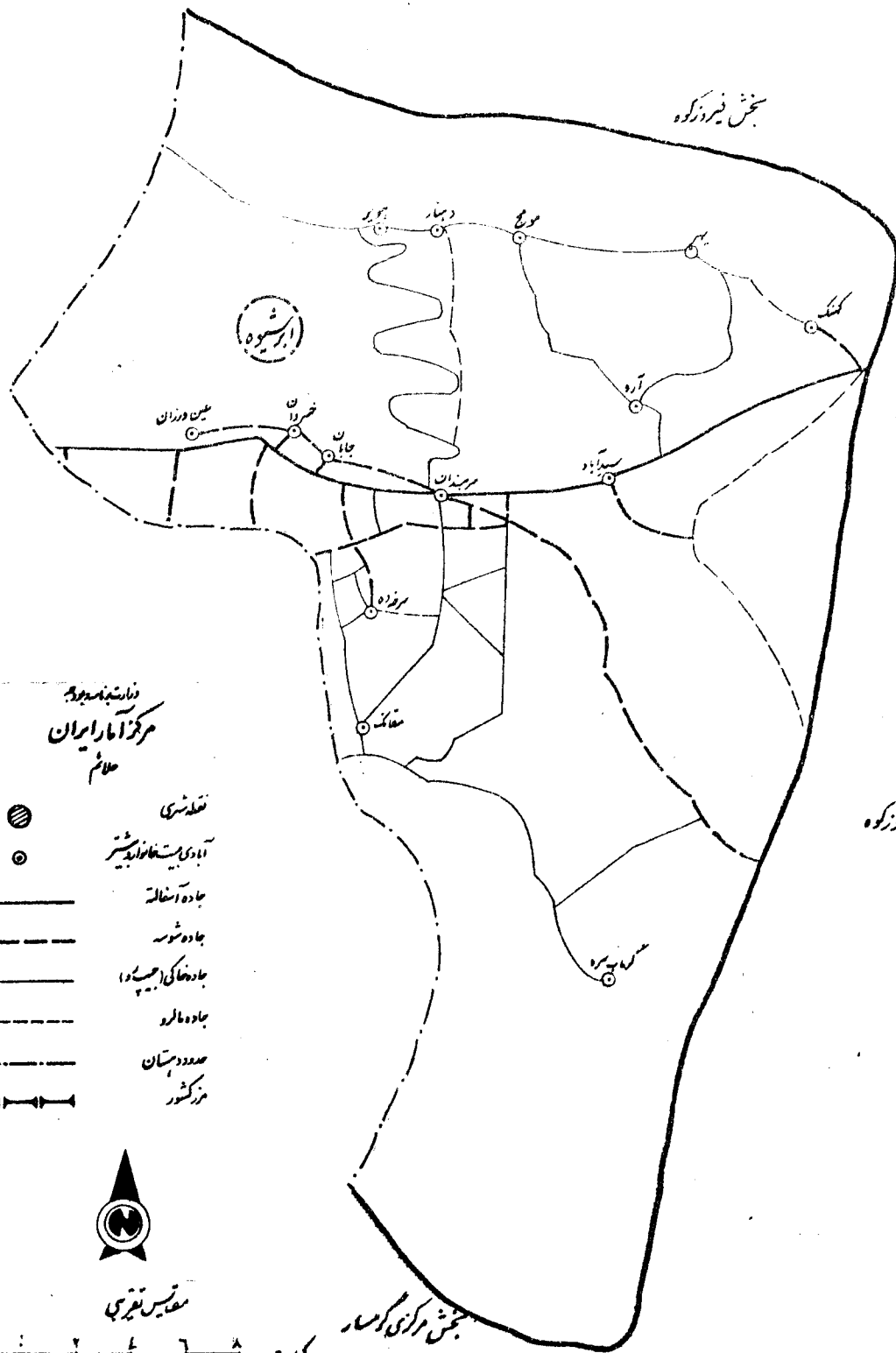
سرشاری عمومی همراه سال ۱۳۶۵



- دانشگاه شهید بهشتی
مرکز آمار ایران
سال ۱۳۶۵
- بخش مرکزی دامغان
- نقطه شهری
 - آبادی بیست خانگی بیشتر
 - جاده آسفالت
 - - - - جاده شوسه
 - جاده خاکی (حصارک)
 - - - - جاده مالرو
 - - - - حدود دهستان
 - — — — محدوده کشور




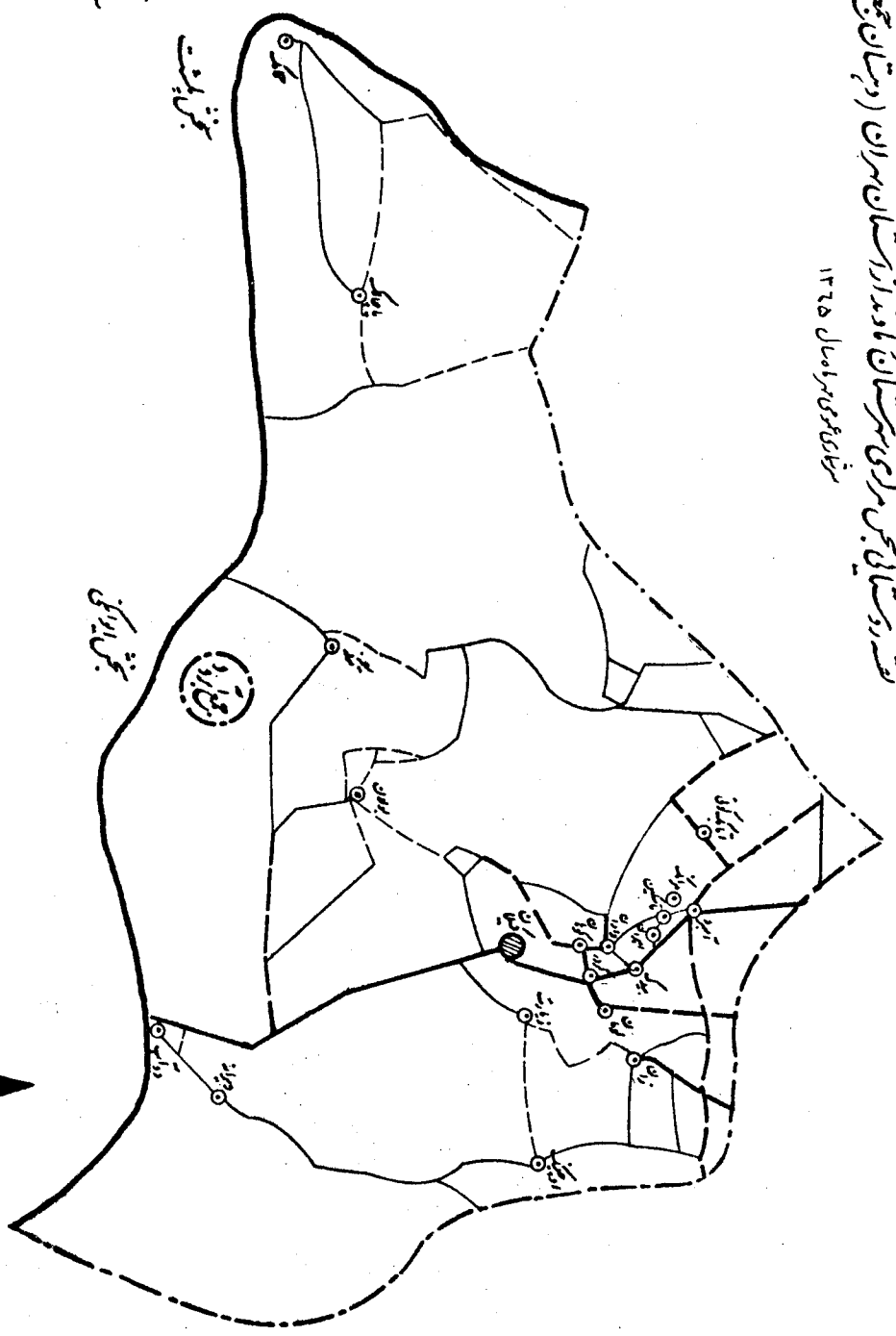
نقشه روستایی بخش مرکزی شهرستان دماوند استان تهران (دهستان ابریشوه)
 شورای عمومی همراه سال ۱۳۶۵



نقشه روستای بخش مرکزی شهرستان مازندران (روستان صحیح ابرو)

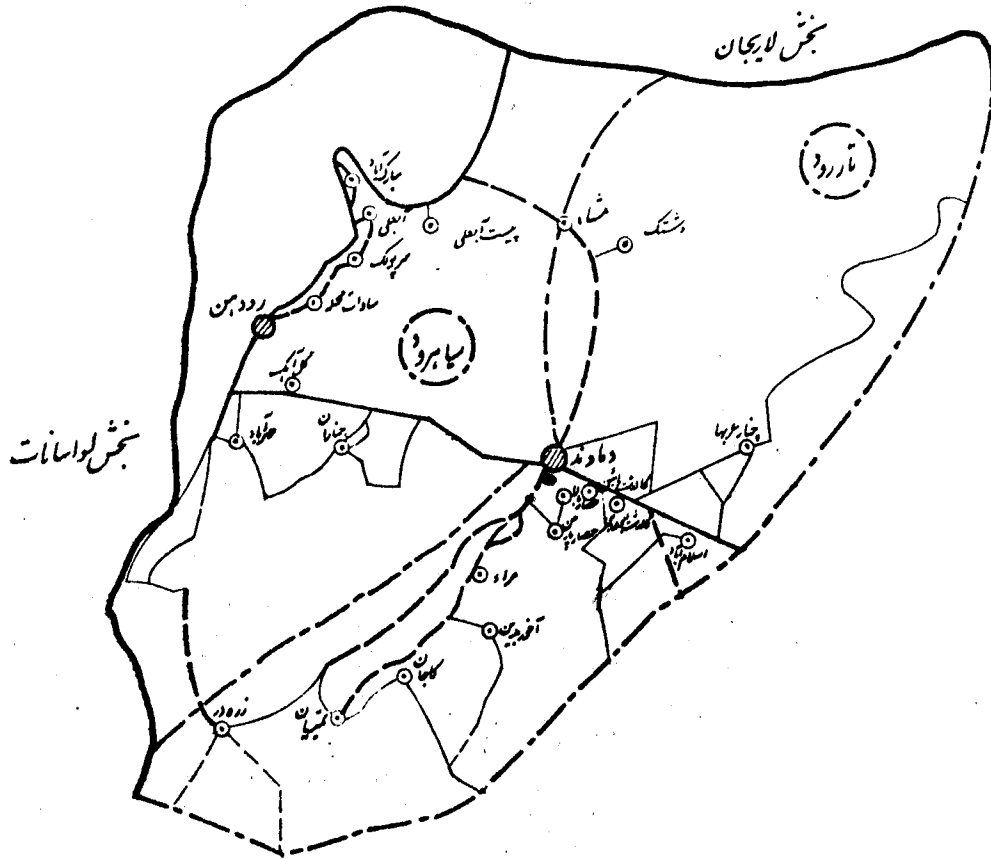
شماره عمومی سرشماری سال ۱۳۲۵

- تقاضای
- مرکز ادارات
- تقاضای
- آبادی غیر کشاورزی
- جاده آسفالت
- - - جاده خاکی
- راه ترابری
- جاده سنگریزه
- جاده ماسه
- رودخانه
- راه ترابری











نقشه روستایی بخش مرکزی شهرستان مازنداران تهران (دهستانهای تارود و سیاه رود)

شماره عمومی همراه سال ۱۳۶۵



دارتبه نام بود
مرکز آثار ایران
علام

-  قلعشری
-  آبادی بیست خانوادگی
-  جاده آسفالت
-  جاده شوسه
-  جاده خاکی (پسته)
-  جاده مالرو
-  حدود دهستان
-  مرکز کشور



خصوصیات اجتماعی - اقتصادی آبادیهای دارای سکنه شهرستان دماوند

شماره ردیف آبادی	آبادی	کده آبادی	نوع راه آبادی (کده)	تعداد خانوار	کل جمعیت	جمعیت عسالی بیشتر	جمعیت باسواد	جمعیت شغل	فعالیت کشاورزی						
									زراعت	باغداری	دامداری دامپروری	پرورش طیور	پرورش گاو ابریشم	پرورش بز و گوسفند	پرورش ماهی
۱	۲	۳	۴	۵	۶	۷	۸	۹	۱۰	۱۱	۱۲	۱۳	۱۴	۱۵	۱۶
	بخش فیروزکوه														
	دهستان پشتکوه														
۱	ارچه	۲۵۸۹۲۷	۳	۸	۲۰	۲۰	۴	۷	*	*	*	*	*	*	*
۲	پیرده	۲۵۸۹۲۸	۳	۴۸	۲۰۶	۱۷۷	۳۶	۴۶	*	*	*	*	*	*	*
۳	درده	۲۵۸۹۲۹	۳	۵۸	۲۲۸	۲۰۳	۱۱۳	۶۱	*	*	*	*	*	*	*
۴	شیرخ علی خان	۲۵۸۹۳۰	۴	۱	۱	۱	۱	۱	*	*	*	*	*	*	*
۵	کدوده	۲۵۸۹۳۱	۴	۱۲	۲۱	۲۱	۳	۷	*	*	*	*	*	*	*
۶	گناوده	۲۵۸۹۳۲	۴	۲۱	۷۸	۷۰	۱۶	۲۱	*	*	*	*	*	*	*
۷	مرگسر	۲۵۸۹۳۳	۴	۱	۱	۱	۰	۱	*	*	*	*	*	*	*
	دهستان حیلرود														
۱	اشقان	۲۵۸۹۵۴	۳	۱۸۰	۸۲۰	۷۰۹	۵۱۶	۱۹۱	*	*	*	*	*	*	*
۲	انزها	۲۵۸۹۵۷	۳	۱۱۲	۴۵۶	۲۲۱	۲۰۶	۳۶	*	*	*	*	*	*	*
۳	اهنگ	۲۵۸۹۵۸	۴	۷	۶	۶	۱	۳	*	*	*	*	*	*	*
۴	حصار بن	۲۵۸۹۵۹	۳	۲۳۹	۱۰۴۲	۸۷۸	۵۶۶	۲۰۶	*	*	*	*	*	*	*
۵	دمی اقا	۲۵۸۹۶۱	۴	۱۱	۴۶	۴۰	۲۶	۱۵	*	*	*	*	*	*	*
۶	دهگر دان	۲۵۸۹۶۲	۵	۱۰۵	۴۷۴	۴۲۸	۲۸۷	۲۲۲	*	*	*	*	*	*	*
۷	رود افشان	۲۵۸۹۶۳	۳	۸۱	۸۸	۷۵	۵۲	۲۶	*	*	*	*	*	*	*
۸	سیمین دشت	۲۵۸۹۶۴	۳	۱۲۲	۵۲۰	۴۲۴	۳۱۶	۳۳۳	*	*	*	*	*	*	*
۹	کیوتر دره	۲۵۸۹۶۶	۴	۱۰	۲۴	۲۳	۱۶	۱۱	*	*	*	*	*	*	*
۱۰	کلاک	۲۵۸۹۶۷	۳	۶۷	۲۲۳	۲۲۶	۱۶۷	۷۷	*	*	*	*	*	*	*
۱۱	کچه	۲۵۸۹۶۸	۵	۲۴	۱۴۰	۱۲۰	۸۲	۳۸	*	*	*	*	*	*	*
۱۲	گذر خاشی	۲۵۸۹۶۹	۳	۸۰	۲۳۷	۲۰۲	۱۹۷	۹۵	*	*	*	*	*	*	*
۱۳	ماهیان	۲۵۸۹۷۰	۴	۱۶	۹۱	۸۱	۵۴	۲۴	*	*	*	*	*	*	*
۱۴	محمود آباد	۲۵۸۹۷۱	۳	۴۵	۲۵۶	۱۹۴	۱۰۹	۵۸	*	*	*	*	*	*	*
۱۵	مزداران	۲۵۸۹۷۲	۳	۱۶۰	۶۷۱	۴۸۴	۳۴۵	۱۴۶	*	*	*	*	*	*	*
۱۶	مشهد فیروزکوه	۲۵۸۹۷۳	۳	۶۷	۳۱۴	۲۷۰	۲۰۰	۷۵	*	*	*	*	*	*	*
۱۷	مقصد آباد	۲۵۸۹۷۴	۴	۱	۴	۲	۲	۱	*	*	*	*	*	*	*
۱۸	بدره	۲۵۸۹۷۶	۳	۲۵	۱۲۰	۹۶	۷۲	۲۵	*	*	*	*	*	*	*
	دهستان حومه														
۱	ارو	۲۵۹۰۰۲	۳	۱۱	۶۰	۵۳	۲۵	۱۲	*	*	*	*	*	*	*
۲	امیریه	۲۵۹۰۰۳	۱	۷۰	۳۳۱	۲۶۹	۱۹۲	۶۳	*	*	*	*	*	*	*
۳	امین آباد	۲۵۹۰۰۴	۳	۳۱	۳۴	۳۲	۹	۱۱	*	*	*	*	*	*	*
۴	اندور	۲۵۹۰۰۵	۳	۲	۷	۷	۳	۴	*	*	*	*	*	*	*
۵	بادرود	۲۵۹۰۰۶	۳	۱۰۱	۴۸۴	۴۰۹	۲۹۲	۱۰۲	*	*	*	*	*	*	*
۶	بی ابهر	۲۵۹۰۰۸	۳	۲	۱۵	۱۳	۸	۲	*	*	*	*	*	*	*
۷	چلیز چند	۲۵۹۰۱۱	۳	۲۴۱	۱۰۴۰	۸۸۶	۶۲۹	۲۲۹	*	*	*	*	*	*	*
۸	حسن آباد	۲۵۹۰۱۲	۳	۱	۳	۳	۰	۳	*	*	*	*	*	*	*
۹	خنده	۲۵۹۰۱۴	۳	۳۲	۱۴۲	۱۲۵	۷۹	۴۲	*	*	*	*	*	*	*
۱۰	دهین	۲۵۹۰۱۵	۳	۳۳	۱۷۰	۱۵۷	۹۴	۲۹	*	*	*	*	*	*	*
۱۱	زرشکی	۲۵۹۰۱۷	۳	۲	۹	۵	۰	۴	*	*	*	*	*	*	*
۱۲	سر انز	۲۵۹۰۲۰	۲	۱۹	۹۲	۷۸	۴۵	۲۳	*	*	*	*	*	*	*
۱۳	سرچمن	۲۵۹۰۲۱	۱	۲	۷	۷	۴	۲	*	*	*	*	*	*	*
۱۴	سر خدشت	۲۵۹۰۲۲	۴	۱	۳	۳	۲	۱	*	*	*	*	*	*	*
۱۵	سرمتان	۲۵۹۰۲۳	۳	۲	۳	۳	۰	۰	*	*	*	*	*	*	*
۱۶	سیامکده (سیاه ده)	۲۵۹۰۵۳	۲	۵	۲۴	۱۹	۱۱	۵	*	*	*	*	*	*	*
۱۷	شرکتسران	۲۵۹۰۲۴	۱	۳	۳۰	۳۰	۴	۳۰	*	*	*	*	*	*	*

کده نوع راه آبادی: ۱. جاده اسفالت، ۲. جاده شوسه، ۳. جاده خاکی، ۴. مارو، ۵. سایر (ایستگاه راه آهن یا راه آبی)، ۵. ناشخص
 (۱) آبادی سیامکده (سیاه ده) مستقل نبوده و جزو آبادی امیریه است.

تعداد گاو و گوساله	تعداد گوسفند بز	تغیرگاه شین آلاش کاش درزی	فروشگاه تان دانی	دشتری برسدیند عمومی دریاوی	تلفین	دشتری برسدیند عمومی دریاوی	صندوق پست	بیمار دامی درستانی	دانشگاه تکمیل درگیری	پزشک	خانه بهداشت	مرکز بهداشتی درمانی	حمام	آموزش و تفریح کودکانی	مدرسه راهنمایی	دبستان	برق	آب لوله کشی	پایگاه خدمات بیج	مرکز خدمات درستانی	دفتر بهداشت زندگی	شورای اسلامی درستانی	ادمن بنی سلسل انان	بنی بنی سلسل انان	شماره درویش آبادی
۴۲	۴۱	۴۰	۳۹	۳۸	۳۷	۳۶	۳۵	۳۴	۳۳	۳۲	۳۱	۳۰	۲۹	۲۸	۲۷	۲۶	۲۵	۲۴	۲۳	۲۲	۲۱	۲۰	۱۹	۱۸	۱۷
۹۲۹۹	۱۷۴۸۱۷	۱	۲۰	۲۶	۵	۶	۱۴	۷	۰	۵	۱۲	۹	۴۴	۷	۲۲	۵۰	۲۷	۴۴	۱۲	۰	۰	۵۲	۱۱۲	۵	
۲۲۲	۶۱۵۰	۰	۲	۲	۰	۰	۱	۰	۰	۰	۱	۰	۲	۰	۱	۲	۰	۲	۱	۰	۰	۵	۱۱	۰	
۵	۷۰۰																					*	*	*	
۱۰۰	۲۰۰۰		*	*																		*	*	*	
۱۰۰	۱۲۰۰		*	*																		*	*	*	
۲	۶۰۰																					*	*	*	
۰	۰																					*	*	*	
۲۰	۸۰۰			*																		*	*	*	
۰	۸۵۰																					*	*	*	
۱۶۳۵	۷۰۹۸	۰	۷	۷	۱	۲	۵	۲	۰	۴	۴	۴	۱۰	۲	۸	۱۵	۱۲	۱۰	۴	۰	۰	۱۲	۲۲	۰	
۲۲۰	۵۰۰		*	*	*	*	*	*	*	*	*	*	*	*	*	*	*	*	*	*	*	*	*	*	
۸۰۰	۱۰۰۰		*	*	*	*	*	*	*	*	*	*	*	*	*	*	*	*	*	*	*	*	*	*	
۰	۲۳۰		*	*	*	*	*	*	*	*	*	*	*	*	*	*	*	*	*	*	*	*	*	*	
۷۰	۲۵۰		*	*	*	*	*	*	*	*	*	*	*	*	*	*	*	*	*	*	*	*	*	*	
۳	۱۹۰		*	*	*	*	*	*	*	*	*	*	*	*	*	*	*	*	*	*	*	*	*	*	
۵۰	۳۰۰		*	*	*	*	*	*	*	*	*	*	*	*	*	*	*	*	*	*	*	*	*	*	
۲۰	۳۰		*	*	*	*	*	*	*	*	*	*	*	*	*	*	*	*	*	*	*	*	*	*	
۵۶	۲۶۰		*	*	*	*	*	*	*	*	*	*	*	*	*	*	*	*	*	*	*	*	*	*	
۶	۷۰		*	*	*	*	*	*	*	*	*	*	*	*	*	*	*	*	*	*	*	*	*	*	
۴۰	۱۲۰		*	*	*	*	*	*	*	*	*	*	*	*	*	*	*	*	*	*	*	*	*	*	
۲۵	۲۲۸		*	*	*	*	*	*	*	*	*	*	*	*	*	*	*	*	*	*	*	*	*	*	
۱۰۰	۳۰۰		*	*	*	*	*	*	*	*	*	*	*	*	*	*	*	*	*	*	*	*	*	*	
۳۵	۶۰		*	*	*	*	*	*	*	*	*	*	*	*	*	*	*	*	*	*	*	*	*	*	
۳۰	۱۹۰۰		*	*	*	*	*	*	*	*	*	*	*	*	*	*	*	*	*	*	*	*	*	*	
۱۲۰	۴۰۰		*	*	*	*	*	*	*	*	*	*	*	*	*	*	*	*	*	*	*	*	*	*	
۴۰	۲۵۰		*	*	*	*	*	*	*	*	*	*	*	*	*	*	*	*	*	*	*	*	*	*	
۰	۵۱۰		*	*	*	*	*	*	*	*	*	*	*	*	*	*	*	*	*	*	*	*	*	*	
۲۰	۱۰۰		*	*	*	*	*	*	*	*	*	*	*	*	*	*	*	*	*	*	*	*	*	*	
۴۸۵۰	۱۳۳۰۵۷	۱	۷	۹	۰	۳	۶	۳	۰	۰	۵	۲	۱۵	۴	۱۰	۱۸	۱۲	۳۱	۵	۰	۰	۱۹	۳۶	۱	
۲۰۰	۹۰۰		*	*	*	*	*	*	*	*	*	*	*	*	*	*	*	*	*	*	*	*	*	*	
۱۰۰۰	۹۰۰۰	*	*	*	*	*	*	*	*	*	*	*	*	*	*	*	*	*	*	*	*	*	*	*	
۱۸	۳۰		*	*	*	*	*	*	*	*	*	*	*	*	*	*	*	*	*	*	*	*	*	*	
۱۵	۲۵۰۰		*	*	*	*	*	*	*	*	*	*	*	*	*	*	*	*	*	*	*	*	*	*	
۱۵۰	۱۰۰۰۰		*	*	*	*	*	*	*	*	*	*	*	*	*	*	*	*	*	*	*	*	*	*	
۰	۰		*	*	*	*	*	*	*	*	*	*	*	*	*	*	*	*	*	*	*	*	*	*	
۱۵	۱۶۰۰۰		*	*	*	*	*	*	*	*	*	*	*	*	*	*	*	*	*	*	*	*	*	*	
۱۵	۱۰۰		*	*	*	*	*	*	*	*	*	*	*	*	*	*	*	*	*	*	*	*	*	*	
۲۰	۱۰۰		*	*	*	*	*	*	*	*	*	*	*	*	*	*	*	*	*	*	*	*	*	*	
۵۰	۲۰۰۰		*	*	*	*	*	*	*	*	*	*	*	*	*	*	*	*	*	*	*	*	*	*	
۰	۲۷		*	*	*	*	*	*	*	*	*	*	*	*	*	*	*	*	*	*	*	*	*	*	
۱۰۰	۶۰۰		*	*	*	*	*	*	*	*	*	*	*	*	*	*	*	*	*	*	*	*	*	*	
۵۰	۵۰۰		*	*	*	*	*	*	*	*	*	*	*	*	*	*	*	*	*	*	*	*	*	*	
۲۵	۲۵۰		*	*	*	*	*	*	*	*	*	*	*	*	*	*	*	*	*	*	*	*	*	*	
۱۷	۳۵۰۰		*	*	*	*	*	*	*	*	*	*	*	*	*	*	*	*	*	*	*	*	*	*	
۵۰	۵۰۰		*	*	*	*	*	*	*	*	*	*	*	*	*	*	*	*	*	*	*	*	*	*	
۰	۷۰۰۰		*	*	*	*	*	*	*	*	*	*	*	*	*	*	*	*	*	*	*	*	*	*	

خصوصیات اجتماعی - اقتصادی آبادیهای دارای سکنه شهرستان دماوند

شماره ردیف آبادی	آبادی	نوع راه آبادی (کند)	تعداد خانوار	کل جمعیت	جمعیت عورتان بیشتر	جمعیت باسواد	جمعیت شامل	فعايت عمده كشادزي							
								۱۰	۱۱	۱۲	۱۳	۱۴	۱۵	۱۶	
۱۸	شهر اباد	۲	۲۰۲	۱۰۰۳	۸۷۸	۵۷۰	۲۱۶	*	*	*	*	*	*	*	*
۱۹	طارس	۲	۷۸	۳۲۹	۳۰۴	۱۷۸	۸۲	*	*	*	*	*	*	*	*
۲۰	ظروند	۲	۱۵۸	۸۲۵	۶۸۴	۴۲۲	۱۸۵	*	*	*	*	*	*	*	*
۲۱	عربعلی	۲	۴	۴۱	۸	۳	۵	*	*	*	*	*	*	*	*
۲۲	فرح اباد	۲	۲	۶	۶	۳	۴	*	*	*	*	*	*	*	*
۲۳	کارخانه ماهه	۱	۱۰	۵۰	۲۵	۲۷	۱۱	*	*	*	*	*	*	*	*
۲۴	کستان	۲	۸۰	۳۵۹	۳۲۴	۲۰۲	۷۶	*	*	*	*	*	*	*	*
۲۵	کله سر	۲	۴	۴	۴	۱	۴	*	*	*	*	*	*	*	*
۲۶	کله مشار	۱	۷	۱۵	۱۱	۷	۹	*	*	*	*	*	*	*	*
۲۷	کلار خان پاشین	۲	۲	۸	۸	۵	۱	*	*	*	*	*	*	*	*
۲۸	کمتد	۲	۴۶	۳۱۲	۱۹۰	۱۲۲	۲۸	*	*	*	*	*	*	*	*
۲۹	کندیان	۲	۱	۲	۲	۰	۱	*	*	*	*	*	*	*	*
۳۰	گدو کب	۱	۱۸	۵۱	۴۵	۳۱	۱۸	*	*	*	*	*	*	*	*
۳۱	لوبند	۲	۲	۱۱	۱۰	۳	۱	*	*	*	*	*	*	*	*
۳۲	لاسم چشمه	۱	۲۳	۹۰	۷۸	۴۵	۲۵	*	*	*	*	*	*	*	*
۳۳	مهاباد	۲	۷۵	۲۸۲	۲۴۱	۱۴۰	۷۲	*	*	*	*	*	*	*	*
۳۴	مهن	۲	۸۲	۳۱۹	۲۸۱	۱۴۰	۸۳	*	*	*	*	*	*	*	*
۳۵	شام اور	۲	۴۳	۱۶۱	۱۴۵	۸۶	۴۶	*	*	*	*	*	*	*	*
۳۶	شمرود	۱	۲	۸	۸	۶	۲	*	*	*	*	*	*	*	*
۳۷	هر اشته	۲	۱۱۸	۵۵۶	۴۹۰	۳۱۸	۱۷۰	*	*	*	*	*	*	*	*
دهستان قر قاشچای															
۱	ارجمند	۲	۲۱۱	۱۱۵۱	۶۶۶	۳۵۳	۱۲۷۶	*	*	*	*	*	*	*	*
۲	امور	۲	۵۵	۲۲	۳۶۶	۵۷۷	۶۰۶	*	*	*	*	*	*	*	*
۳	الودر	۲	۲	۲۰	۲۰	۱۰۳	۵۹	*	*	*	*	*	*	*	*
۴	اندویه	۲	۵۲	۱۸۷	۱۵۹	۶۹	۶۲	*	*	*	*	*	*	*	*
۵	اهنز	۲	۲۶	۱۲۱	۱۸۴	۱۰۶	۴۶	*	*	*	*	*	*	*	*
۶	بیز میچال	۲	۲	۴	۴	۴	۴	*	*	*	*	*	*	*	*
۷	بهمان	۲	۲۹	۹۸	۹۳	۵۳	۲۷	*	*	*	*	*	*	*	*
۸	چهل چشمه	۱	۱	۲	۲	۰	۲	*	*	*	*	*	*	*	*
۹	در بیابک	۲	۶	۲۵	۲۲	۹	۷	*	*	*	*	*	*	*	*
۱۰	زرشان	۲	۱۰	۳۹	۳۳	۸	۱۰	*	*	*	*	*	*	*	*
۱۱	سر امیاب بیالا	۴	۸	۴۷	۳۸	۳۱	۱۰	*	*	*	*	*	*	*	*
۱۲	سر امیاب پاشین	۴	۴	۱۴	۱۲	۷	۲	*	*	*	*	*	*	*	*
۱۳	سلمان	۲	۷	۲۶	۲۴	۱۳	۷	*	*	*	*	*	*	*	*
۱۴	سده بن	۲	۷۸	۴۶۸	۳۹۵	۲۸۱	۱۰۷	*	*	*	*	*	*	*	*
۱۵	شادمهن	۲	۲۳	۱۲۱	۱۰۵	۶۷	۳۷	*	*	*	*	*	*	*	*
۱۶	طهته	۲	۱۷	۵۸	۵۶	۲۸	۱۶	*	*	*	*	*	*	*	*
۱۷	کهریز	۲	۳	۱۵	۱۲	۸	۴	*	*	*	*	*	*	*	*
۱۸	لزور	۲	۷۸	۷۸۷	۱۷۳	۹۷	۱۹۲	*	*	*	*	*	*	*	*
۱۹	مرجی خوشی	۴	۱	۴	۴	۴	۱	*	*	*	*	*	*	*	*
۲۰	تجقدر	۲	۲۷	۹۲	۸۴	۴۹	۲۶	*	*	*	*	*	*	*	*
۲۱	ورسخوران	۲	۷۰	۲۵۶	۲۳۹	۱۱۸	۷۱	*	*	*	*	*	*	*	*
۲۲	وزشاه	۴	۲۹	۱۱۴	۱۰۳	۲۸	۳۳	*	*	*	*	*	*	*	*
۲۳	وشتیان	۲	۴۷	۱۱۴	۱۰۲	۳۴	۳۳	*	*	*	*	*	*	*	*

کد نوع راه آبادی: ۱. جاده اسفالت، ۲. جاده شوسه، ۳. جاده خاکی، ۴. ماره، ۵. سایر (اینجاده، راه آسین، باره آبی، ۵. ناشخص

(۱) آبادی لوبند مستقل نبوده و جزو آبادی طارس است.
(۲) آبادی کهریز مستقل نبوده و جزو آبادی لزور است.

تعداد گاو و گوساله	تعداد گوسفند و بز	تعمیرگاه ماشین آلات کشاورزی	فروشگاه تعاونی	دستری به وسیله تعمیراتی آریا	تلفن	دستری به روزنامه بخارا آریا	صندوق پست	بیمار و دامی روستایی	دایره شرکت کشتین دایره کشتی	پزشک	خانه بهداشت	مرکز بهداشتی درمانی	حمام	آموزش و تفریح سواد آموزی	مدرسه راهنمایی	دبستان	برق	آب لوله کشی	پایگاه خدمات بست	مرکز خدمات روستایی	دفتر جهاد سازندگی	شورای اسلامی روستایی	اماکن مذهبی مسلمانان	مبلغ مذبذبی مسلمانان	شماره ردیف آبادی
۴۲	۴۱	۴۰	۳۹	۳۸	۳۷	۳۶	۳۵	۳۴	۳۳	۳۲	۳۱	۳۰	۲۹	۲۸	۲۷	۲۶	۲۵	۲۴	۲۳	۲۲	۲۱	۲۰	۱۹	۱۸	۱۷
۵۰۰	۲۵۰۰		*	*			*	*				*	*	*	*	*	*	*	*	*	*	*	*	*	۱۸
۴۰۰	۲۰۰۰		*	*			*	*			*	*	*	*	*	*	*	*	*	*	*	*	*	*	۱۹
۵۵۰	۲۴۰۰۰			*			*	*				*	*	*	*	*	*	*	*	*	*	*	*	*	۲۰
۴۰	۱۹۰۰																							*	۲۱
۰	۰																							*	۲۲
۱۵۰	۱۰۰۰۰			*			*	*			*	*	*	*	*	*	*	*	*	*	*	*	*	*	۲۳
۰	۲۰۰۰																							*	۲۴
۲۰	۹۰۰																							*	۲۵
۱۸	۲۸۰۰																							*	۲۶
۱۵۰	۵۰۰						*	*			*	*	*	*	*	*	*	*	*	*	*	*	*	*	۲۷
۷	۲۲۰۰۰											*	*	*	*	*	*	*	*	*	*	*	*	*	۲۸
۵۰	۵۵۰۰			*								*	*	*	*	*	*	*	*	*	*	*	*	*	۲۹
۱۵	۲۰۰																*	*	*	*	*	*	*	*	۳۰
۱۵	۲۰۰																					*	*	*	۳۱
۲۰۰	۷۵۰		*	*								*	*	*	*	*	*	*	*	*	*	*	*	*	۳۲
۵۰۰	۳۳۰۰۰		*	*			*	*				*	*	*	*	*	*	*	*	*	*	*	*	*	۳۳
۲۵۰	۲۰۰۰						*	*				*	*	*	*	*	*	*	*	*	*	*	*	*	۳۴
۰	۶۰۰											*	*	*	*	*	*	*	*	*	*	*	*	*	۳۵
۲۵۰	۴۵۰۰		*	*			*	*			*	*	*	*	*	*	*	*	*	*	*	*	*	*	۳۶
۲۵۸۷	۲۸۵۶۲	۰	۴	۷	۴	۱	۲	۱	۰	۱	۲	۲	۱۶	۰	۲	۱۵	۲	۱۷	۲	۰	۰	۱۶	۲۹	۳	۳۷
۵۰۰	۷۰۰۰		*	*	*	*	*	*	*	*	*	*	*	*	*	*	*	*	*	*	*	*	*	*	۱
۵۰	۲۵۰		*	*	*	*	*	*	*	*	*	*	*	*	*	*	*	*	*	*	*	*	*	*	۲
۱۱	۰											*	*	*	*	*	*	*	*	*	*	*	*	*	۳
۶۰	۹۰۰				*							*	*	*	*	*	*	*	*	*	*	*	*	*	۴
۱۰۰	۱۰۰۰			*	*	*	*	*	*	*	*	*	*	*	*	*	*	*	*	*	*	*	*	*	۵
۱۰	۱۲۰			*	*	*	*	*	*	*	*	*	*	*	*	*	*	*	*	*	*	*	*	*	۶
۱۰۰	۵۰۰			*	*	*	*	*	*	*	*	*	*	*	*	*	*	*	*	*	*	*	*	*	۷
۴	۰										*	*	*	*	*	*	*	*	*	*	*	*	*	*	۸
۲۰	۲۰											*	*	*	*	*	*	*	*	*	*	*	*	*	۹
۲۰	۴۰۰											*	*	*	*	*	*	*	*	*	*	*	*	*	۱۰
۱۵	۳۰											*	*	*	*	*	*	*	*	*	*	*	*	*	۱۱
۱۷	۸۲											*	*	*	*	*	*	*	*	*	*	*	*	*	۱۲
۵	۹۰											*	*	*	*	*	*	*	*	*	*	*	*	*	۱۳
۱۵۰	۸۰۰		*	*	*	*	*	*	*	*	*	*	*	*	*	*	*	*	*	*	*	*	*	*	۱۴
۱۳۰	۱۴۰۰						*	*	*	*	*	*	*	*	*	*	*	*	*	*	*	*	*	*	۱۵
۶۰	۲۰۰											*	*	*	*	*	*	*	*	*	*	*	*	*	۱۶
۲۰	۵۲۰			*	*	*	*	*	*	*	*	*	*	*	*	*	*	*	*	*	*	*	*	*	۱۷
۷۰۰	۱۲۵۰۰		*	*	*	*	*	*	*	*	*	*	*	*	*	*	*	*	*	*	*	*	*	*	۱۸
۱۵	۰						*	*	*	*	*	*	*	*	*	*	*	*	*	*	*	*	*	*	۱۹
۷۵	۷۰۰										*	*	*	*	*	*	*	*	*	*	*	*	*	*	۲۰
۲۰۰	۶۰۰		*	*	*	*	*	*	*	*	*	*	*	*	*	*	*	*	*	*	*	*	*	*	۲۱
۱۵۰	۸۰۰										*	*	*	*	*	*	*	*	*	*	*	*	*	*	۲۲
۱۷۵	۵۵۰		*	*	*	*	*	*	*	*	*	*	*	*	*	*	*	*	*	*	*	*	*	*	۲۳

خصوصیات اجتماعی - اقتصادی آبادیهای دارای سکنه شهرستان دماوند

شماره ردیف آبادی	آبادی	کده آبادی	نوع راه آبادی (کده)	تعداد خانوار	کل جمعیت	جمعیت عرسان بیشتر	جمعیت باسواد	جمعیت شغل	نقایص کشاورزی						
									پرورش مایه	پرورش زنبور عسل	پرورش کرم ابریشم	پرورش طیور	دادهاری دامپروری	باغداری	زراعت
۱	۲	۳	۴	۵	۶	۷	۸	۹	۱۰	۱۱	۱۲	۱۳	۱۴	۱۵	۱۶
بخش مرکزی															
دهستان ابر شیوه															
۱	ارو	۲۵۹۱۶۴	۲	۲۲	۱۷۱	۹۶	۸۵۳	۱۲۳	۰	۰	۰	۰	۰	۰	۰
۲	اوزنه	۲۵۹۱۶۵	۲	۱	۲	۲	۰	۱	۰	۰	۰	۰	۰	۰	۰
۳	باغ حاج محمد حسین	۲۵۹۱۶۶	۲	۷	۲۳	۲۲	۹	۱۰	۰	۰	۰	۰	۰	۰	۰
۴	باغ سر هفت طاهری	۲۵۹۱۶۷	۲	۲	۱۴	۱۲	۴	۱۰	۰	۰	۰	۰	۰	۰	۰
۵	چایان	۲۵۹۱۷۰	۱	۲۹۲	۱۷۲۳	۱۵۳۷	۹۱۷	۳۱۷	۰	۰	۰	۰	۰	۰	۰
۶	خروان	۲۵۹۱۷۲	۳	۴۲	۱۹۲	۱۷۰	۱۱۳	۶۸	۰	۰	۰	۰	۰	۰	۰
۷	درختبیده	۲۵۹۱۷۳	۳	۴	۱۳	۱۲	۴	۵	۰	۰	۰	۰	۰	۰	۰
۸	دلیچاشی	۲۵۹۱۷۴	۱	۱	۹	۸	۵	۱	۰	۰	۰	۰	۰	۰	۰
۹	دهنار	۲۵۹۱۷۵	۳	۶۰	۳۲۱	۲۵۸	۳۱۸	۱۰۰	۰	۰	۰	۰	۰	۰	۰
۱۰	سر بندان	۲۵۹۱۷۷	۱	۴۳۴	۱۷۸۸	۱۵۷۳	۱۰۳۲	۶۰۰	۰	۰	۰	۰	۰	۰	۰
۱۱	سر حدان بالا	۲۵۹۱۷۸	۳	۱۰	۴۲	۳۹	۲۱	۱۰	۰	۰	۰	۰	۰	۰	۰
۱۲	سر حدان پایین	۲۵۹۱۷۹	۳	۲	۱۳	۹	۴	۳	۰	۰	۰	۰	۰	۰	۰
۱۳	سر خده	۲۵۹۱۸۰	۲	۵۶	۲۰۱	۱۷۱	۹۳	۳۷	۰	۰	۰	۰	۰	۰	۰
۱۴	سقز دره	۲۵۹۱۹۴	۳	۹	۵۰	۴۰	۲۱	۳۴	۰	۰	۰	۰	۰	۰	۰
۱۵	سید اباد	۲۵۹۱۸۲	۱	۳۲	۱۵۴	۱۳۰	۹۹	۳۷	۰	۰	۰	۰	۰	۰	۰
۱۶	شاه بلاغی	۲۵۹۱۸۳	۲	۲	۳۴	۳۴	۱۰	۶	۰	۰	۰	۰	۰	۰	۰
۱۷	مین و رزان	۳۸۱۹۲۲	۳	۲۰۲	۸۶۱	۸۳۱	۱۱۸	۵۵	۰	۰	۰	۰	۰	۰	۰
۱۸	قلند	۵۸۱۹۵۲	۳	۱۰	۴۳	۶۳	۲۱	۱۶	۰	۰	۰	۰	۰	۰	۰
۱۹	کهنک	۲۵۹۱۸۱	۳	۹۱	۴۷۲	۳۹۷	۲۳۳	۱۰۶	۰	۰	۰	۰	۰	۰	۰
۲۰	گرم ایبرد	۲۵۹۱۸۸	۲	۱۷۷	۸۶۱	۷۱۹	۳۶۵	۲۲۹	۰	۰	۰	۰	۰	۰	۰
۲۱	گوییج	۲۵۹۱۸۸	۲	۷	۴۰	۳۳	۱۷	۹	۰	۰	۰	۰	۰	۰	۰
۲۲	لی پشت	۲۵۹۱۸۹	۲	۱۲	۵۹	۴۹	۲۱	۱۰	۰	۰	۰	۰	۰	۰	۰
۲۳	مقانتک	۲۵۹۱۹۰	۳	۳۲	۱۲۷	۱۲۳	۶۶	۳۳	۰	۰	۰	۰	۰	۰	۰
۲۴	مومج	۱۹۱۹۹۱	۳	۳۴۴	۱۵۷۶	۱۵۲۳	۲۳۲	۱۰۲	۰	۰	۰	۰	۰	۰	۰
۲۵	هویر	۲۵۹۱۹۲	۲	۲۷	۱۲۳	۱۳۴	۶۱	۴۶	۰	۰	۰	۰	۰	۰	۰
۲۶	یهر	۲۵۹۱۹۳	۲	۶۷	۲۲۵	۲۱۰	۱۳۱	۸۸	۰	۰	۰	۰	۰	۰	۰
دهستان تارود															
۱	اخور بدین	۲۵۹۲۲۵	۲	۲۲	۱۱۳	۹۷	۷۰	۲۴	۰	۰	۰	۰	۰	۰	۰
۲	ارمیون	۲۵۹۲۲۶	۳	۱۴	۸۲	۶۸	۱۲	۲۲	۰	۰	۰	۰	۰	۰	۰
۳	اسلام اباد	۲۵۹۲۲۷	۱	۲۲	۱۲۴	۱۰۱	۷۱	۵۵	۰	۰	۰	۰	۰	۰	۰
۴	اصلا	۲۵۹۲۲۹	۲	۹	۵۰	۴۴	۲۴	۱۵	۰	۰	۰	۰	۰	۰	۰
۵	اوزن دره	۲۵۹۲۳۰	۳	۶	۲۹	۲۸	۱۶	۱۲	۰	۰	۰	۰	۰	۰	۰
۶	بزن در	۲۵۹۲۳۱	۲	۴	۲۰	۲۰	۱۰	۲	۰	۰	۰	۰	۰	۰	۰
۷	بی بی زبیده	۲۵۹۲۳۲	۲	۱	۵	۴	۳	۱	۰	۰	۰	۰	۰	۰	۰
۸	تمیر میان	۲۵۹۲۳۳	۳	۴۹	۱۹۳	۱۶۵	۱۱۵	۶۵	۰	۰	۰	۰	۰	۰	۰
۹	چشمه سبزی	۲۵۹۲۳۴	۲	۲	۱۳	۱۳	۸	۶	۰	۰	۰	۰	۰	۰	۰
۱۰	چنار عربها	۲۵۹۲۳۵	۲	۲۲	۱۵۸	۱۲۲	۸۴	۵۱	۰	۰	۰	۰	۰	۰	۰
۱۱	حسین اباد	۲۵۹۲۳۷	۲	۴	۲۰	۲۰	۱۰	۲	۰	۰	۰	۰	۰	۰	۰
۱۲	حصار بالا	۲۵۹۲۳۸	۲	۷۲	۲۹۰	۲۶۳	۱۷۴	۶۶	۰	۰	۰	۰	۰	۰	۰
۱۳	حصار پاشین	۲۵۹۲۳۹	۲	۵۸	۲۲۵	۲۱۰	۱۱۱	۷۸	۰	۰	۰	۰	۰	۰	۰

کد نوع راه آبادی: جاده اسفالت ۱، جاده شوسه ۲، جاده خاکی ۳، مارود ۴، سایر راه های راه آهن یا راه آبی ۵، سنا شغل ۶

تعداد گاو و گوساله	تعداد گاو سفید و بز	تغییرگاه شین آلات در ری	فروشگاه تعاونی	دستری به پسته نوری آباری	تعلیف	دستری به روزنامه نوری آباری	صندوق پست	بیمار دامی روستایی	داپزشک نخبین در پزشکی	پزشک	خاتبه داشت	مرکزهای درمانی	حمام	آموزش تخصصی سواد آموزی	مدیران انجمنی	دبستان	برن	آب لوله کشی	پایگاه خدمات بروج	مرکز خدمات روستایی	دفتر جهاد سازندگی	شورای اسلامی روستایی	انگلیسی کنسول	مجمع خیرات	شماره روزنامه
۴۲	۴۱	۳۰	۲۹	۲۸	۲۷	۳۶	۳۵	۳۴	۳۳	۳۲	۳۱	۳۰	۲۹	۲۸	۲۷	۲۶	۲۵	۲۴	۲۳	۲۲	۲۱	۲۰	۱۹	۱۸	۱۷
۳۰۳۵	۹۲۶۳۸	۲	۱۹	۲۸	۳۱	۲	۱۱	۲	۲	۴	۱۲	۸	۵۸	۶	۱۸	۶۰	۶۱	۶۰	۱۱	۲	۰	۵۲	۱۶	۴	
۱۷۰۵۰۷۱	۲۰۲۷	۰	۵	۵	۴	۰	۶	۱	۱	۲	۵	۲	۱۸	۲	۶	۱۷	۱۲	۱۵	۶	۱	۰	۱۹	۲۱	۲	
۰	۰	۰	۰	۰	۰	۰	۰	۰	۰	۰	۰	۰	۰	۰	۰	۰	۰	۰	۰	۰	۰	۰	۰	۰	
۱۰	۰	۰	۰	۰	۰	۰	۰	۰	۰	۰	۰	۰	۰	۰	۰	۰	۰	۰	۰	۰	۰	۰	۰	۰	
۷	۰	۰	۰	۰	۰	۰	۰	۰	۰	۰	۰	۰	۰	۰	۰	۰	۰	۰	۰	۰	۰	۰	۰	۰	
۱۵۰	۰	۰	۰	۰	۰	۰	۰	۰	۰	۰	۰	۰	۰	۰	۰	۰	۰	۰	۰	۰	۰	۰	۰	۰	
۸۰	۰	۰	۰	۰	۰	۰	۰	۰	۰	۰	۰	۰	۰	۰	۰	۰	۰	۰	۰	۰	۰	۰	۰	۰	
۲	۱۵۰	۰	۰	۰	۰	۰	۰	۰	۰	۰	۰	۰	۰	۰	۰	۰	۰	۰	۰	۰	۰	۰	۰	۰	
۲	۰	۰	۰	۰	۰	۰	۰	۰	۰	۰	۰	۰	۰	۰	۰	۰	۰	۰	۰	۰	۰	۰	۰	۰	
۱۰۰	۰	۰	۰	۰	۰	۰	۰	۰	۰	۰	۰	۰	۰	۰	۰	۰	۰	۰	۰	۰	۰	۰	۰	۰	
۵۰۰	۰	۰	۰	۰	۰	۰	۰	۰	۰	۰	۰	۰	۰	۰	۰	۰	۰	۰	۰	۰	۰	۰	۰	۰	
۱۰	۰	۰	۰	۰	۰	۰	۰	۰	۰	۰	۰	۰	۰	۰	۰	۰	۰	۰	۰	۰	۰	۰	۰	۰	
۲	۰	۰	۰	۰	۰	۰	۰	۰	۰	۰	۰	۰	۰	۰	۰	۰	۰	۰	۰	۰	۰	۰	۰	۰	
۲۰۰	۰	۰	۰	۰	۰	۰	۰	۰	۰	۰	۰	۰	۰	۰	۰	۰	۰	۰	۰	۰	۰	۰	۰	۰	
۲	۱۲۰۰	۰	۰	۰	۰	۰	۰	۰	۰	۰	۰	۰	۰	۰	۰	۰	۰	۰	۰	۰	۰	۰	۰	۰	
۷۰	۱۵۰	۰	۰	۰	۰	۰	۰	۰	۰	۰	۰	۰	۰	۰	۰	۰	۰	۰	۰	۰	۰	۰	۰	۰	
۶	۱۵۰	۰	۰	۰	۰	۰	۰	۰	۰	۰	۰	۰	۰	۰	۰	۰	۰	۰	۰	۰	۰	۰	۰	۰	
۱۵۰	۱۱۰۰	۰	۰	۰	۰	۰	۰	۰	۰	۰	۰	۰	۰	۰	۰	۰	۰	۰	۰	۰	۰	۰	۰	۰	
۱۰	۲۰۰	۰	۰	۰	۰	۰	۰	۰	۰	۰	۰	۰	۰	۰	۰	۰	۰	۰	۰	۰	۰	۰	۰	۰	
۶۰	۲۰۰۰	۰	۰	۰	۰	۰	۰	۰	۰	۰	۰	۰	۰	۰	۰	۰	۰	۰	۰	۰	۰	۰	۰	۰	
۱۵	۷۵۰۰	۰	۰	۰	۰	۰	۰	۰	۰	۰	۰	۰	۰	۰	۰	۰	۰	۰	۰	۰	۰	۰	۰	۰	
۱۰	۲۰۰	۰	۰	۰	۰	۰	۰	۰	۰	۰	۰	۰	۰	۰	۰	۰	۰	۰	۰	۰	۰	۰	۰	۰	
۰	۰	۰	۰	۰	۰	۰	۰	۰	۰	۰	۰	۰	۰	۰	۰	۰	۰	۰	۰	۰	۰	۰	۰	۰	
۴۰	۲۰	۰	۰	۰	۰	۰	۰	۰	۰	۰	۰	۰	۰	۰	۰	۰	۰	۰	۰	۰	۰	۰	۰	۰	
۴۰	۱۷۰۰	۰	۰	۰	۰	۰	۰	۰	۰	۰	۰	۰	۰	۰	۰	۰	۰	۰	۰	۰	۰	۰	۰	۰	
۱۳۰	۱۲۰۰	۰	۰	۰	۰	۰	۰	۰	۰	۰	۰	۰	۰	۰	۰	۰	۰	۰	۰	۰	۰	۰	۰	۰	
۰	۰	۰	۰	۰	۰	۰	۰	۰	۰	۰	۰	۰	۰	۰	۰	۰	۰	۰	۰	۰	۰	۰	۰	۰	
۶۶۶	۳۰۸۰۱	۱	۱	۲	۳	۰	۱	۰	۰	۰	۲	۱	۱۲	۰	۲	۱۴	۱۶	۱۱	۲	۰	۰	۲	۲	۰	
۷۵	۱۰۰	۰	۰	۰	۰	۰	۰	۰	۰	۰	۰	۰	۰	۰	۰	۰	۰	۰	۰	۰	۰	۰	۰	۰	
۸	۲۲۰۰	۰	۰	۰	۰	۰	۰	۰	۰	۰	۰	۰	۰	۰	۰	۰	۰	۰	۰	۰	۰	۰	۰	۰	
۰	۱۵۰	۰	۰	۰	۰	۰	۰	۰	۰	۰	۰	۰	۰	۰	۰	۰	۰	۰	۰	۰	۰	۰	۰	۰	
۶	۲۰	۰	۰	۰	۰	۰	۰	۰	۰	۰	۰	۰	۰	۰	۰	۰	۰	۰	۰	۰	۰	۰	۰	۰	
۱۰	۵۰	۰	۰	۰	۰	۰	۰	۰	۰	۰	۰	۰	۰	۰	۰	۰	۰	۰	۰	۰	۰	۰	۰	۰	
۰	۰	۰	۰	۰	۰	۰	۰	۰	۰	۰	۰	۰	۰	۰	۰	۰	۰	۰	۰	۰	۰	۰	۰	۰	
۲۰	۶۰۰	۰	۰	۰	۰	۰	۰	۰	۰	۰	۰	۰	۰	۰	۰	۰	۰	۰	۰	۰	۰	۰	۰	۰	
۲۰	۱۰	۰	۰	۰	۰	۰	۰	۰	۰	۰	۰	۰	۰	۰	۰	۰	۰	۰	۰	۰	۰	۰	۰	۰	
۱۰۰	۵۰۰	۰	۰	۰	۰	۰	۰	۰	۰	۰	۰	۰	۰	۰	۰	۰	۰	۰	۰	۰	۰	۰	۰	۰	
۰	۰	۰	۰	۰	۰	۰	۰	۰	۰	۰	۰	۰	۰	۰	۰	۰	۰	۰	۰	۰	۰	۰	۰	۰	
۷۰	۳۰	۰	۰	۰	۰	۰	۰	۰	۰	۰	۰	۰	۰	۰	۰	۰	۰	۰	۰	۰	۰	۰	۰	۰	
۲۸	۶۰	۰	۰	۰	۰	۰	۰	۰	۰	۰	۰	۰	۰	۰	۰	۰	۰	۰	۰	۰	۰	۰	۰	۰	

خصوصیات اجتماعی - اقتصادی آبادیهای دارایی سکنه شهرستان دماوند

شماره ردیف آبادی	آبادی	کد آبادی	نوع راه آبادی (کیلومتر)	تعداد خانوار	کل جمعیت	جمعیت جوانان بیشتر	جمعیت باسواد	جمعیت شغل	فصاحت عمده کشاورزی							
									۱۰	۱۱	۱۲	۱۳	۱۴	۱۵	۱۶	
۱۴	حصار کب.....	۲۵۹۲۴۰	۲	۱	۵	۲	۰	۱								
۱۵	دهتک.....	۱۳۶۲۵۱	۲	۲۰	۷۳	۶۶	۴۶	۲۰								
۱۶	زره در.....	۲۵۹۲۴۲	۲	۲۸	۲۰۱	۱۵۲	۸۱	۵۸								
۱۷	علی آباد الهی.....	۳۳۶۲۴۳	۲	۱۸	۸۸	۷۷	۵۸	۳۳								
۱۸	کاجان.....	۲۵۹۲۴۵	۲	۴۸	۲۰۲	۱۷۱	۱۱۹	۶۶								
۱۹	کالدهشت ابوطالبی.....	۶۳۶۲۴۶	۲	۲۲	۹۱	۱۱۹	۹۶	۷۷								
۲۰	کالدهشت پاشین.....	۷۳۶۲۴۷	۲	۱۲	۳۸	۱۷	۴۰	۲۴								
۲۱	کبود دره.....	۲۵۹۲۵۰	۲	۲	۱۶	۱۱	۲	۳								
۲۲	مر اژ.....	۳۵۹۲۵۱	۲	۳۱	۵۱۵	۲۳۳	۲۹۸	۱۵۷								
۲۳	مر اتع و موند.....	۳۵۹۲۵۲	۱	۱۶	۲۷	۲۶	۵۳	۲۵								
۲۴	مر ندر ای بدین.....	۲۵۹۲۵۵	۱	۱۳	۴۳	۲۹	۱۵	۲۹								
۲۵	مها.....	۲۵۹۲۵۶	۱	۳۸	۷۳۰	۵۹۹	۴۳۷	۲۵۵								
۲۶	ورجه.....	۸۵۹۲۵۲	۲	۳۱	۶۳	۴۳	۳۱	۶۱								
دهستان جمع ابرود																
۱	ابگرد.....	۲۵۹۲۶۹	۱	۵۹۹	۱۸۷۲	۳۷۸۱	۶۵۸۲	۲۲۱۲								
۲	اتابک کوشی.....	۲۵۹۲۶۶	۲	۳۰	۱۶۵	۱۲۷	۸۲	۷۷								
۳	اتابک قمش الممالی.....	۲۵۹۲۶۷	۲	۱۷	۷۶	۶۲	۴۳	۳۹								
۴	اچان.....	۲۵۹۲۶۸	۱	۱۶	۶۵	۶۲	۳۷	۲۴								
۵	ارنگی.....	۲۵۹۲۶۹	۲	۲	۱۶	۱۴	۵	۶								
۶	امیر آباد.....	۲۵۹۲۷۰	۲	۱	۶	۴	۱	۱								
۷	اوچینک.....	۲۵۹۲۷۱	۲	۵۷	۲۸۸	۲۰۲	۱۲۱	۳۶								
۸	اوزدر.....	۲۵۹۲۷۲	۴	۴	۳۰	۶۲	۶۱	۸								
۹	اهران.....	۲۵۹۲۷۳	۱	۱۱۱	۵۰۴	۳۴۳	۱۶۲	۱۷۱								
۱۰	بیاغک.....	۲۵۹۲۷۴	۲	۸	۴۰	۶۳	۲۲	۳۱								
۱۱	بیولان.....	۲۵۹۲۷۵	۲	۴۲	۲۰۹	۱۶۲	۱۱۰	۵۴								
۱۲	بیدک.....	۲۵۹۲۷۶	۱	۳۸	۷۸۲	۳۱۳	۳۲۱	۱۰۲								
۱۳	پاچالک.....	۲۵۹۲۷۷	۲	۶۲	۳۲۱	۱۷۰	۱۸	۶۵								
۱۴	پلنگدره.....	۲۵۹۲۷۸	۴	۲	۲۰	۷۱	۳۱	۷								
۱۵	شادکین.....	۲۵۹۲۷۹	۲	۶۸	۲۲۲	۱۶۸	۷۳	۵۳								
۱۶	شنگه.....	۲۵۹۲۸۰	۲	۷۲	۳۳۱	۳۱۱	۸۳	۳۳								
۱۷	تولک.....	۲۵۹۲۸۱	۲	۶	۲۵	۳۲	۵۱	۱۰								
۱۸	چسال.....	۲۵۹۲۸۲	۲	۱	۸	۷	۵	۴								
۱۹	چشمه ابراهیم.....	۲۵۹۲۸۳	۲	۷	۲۵	۲۵	۱۵	۱۰								
۲۰	چشمه شاه.....	۲۵۹۲۸۴	۲	۵	۲۵	۱۹	۱۶	۱۱								
۲۱	حمامک.....	۲۵۹۲۸۵	۲	۵۹	۲۶۸	۲۱۲	۱۵۷	۶۶								
۲۲	خزدر.....	۲۵۹۲۸۶	۲	۵	۳۴	۲۸	۱۵	۷								
۲۳	دامداریه همدان.....	۲۵۹۲۸۷	۱	۱۹	۹۷	۸۲	۵۶	۲۹								
۲۴	دزد آباد.....	۲۵۹۲۸۸	۲	۸	۲۲	۱۳	۱۷	۱۷								
۲۵	دو آب.....	۲۵۹۲۸۹	۲	۲۵	۹۶	۳۸	۱۴	۸۲								
۲۶	رستم آباد.....	۲۵۹۲۹۰	۲	۱	۳	۲	۲	۲								
۲۷	زان.....	۲۵۹۲۹۱	۲	۱۰۲	۴۲۲	۳۵۴	۲۰۸	۱۰۸								
۲۸	زیارت.....	۲۵۹۲۹۲	۲	۳۴	۱۱۶	۱۰۲	۶۱	۳۸								
۲۹	سفیدخوشک.....	۲۵۹۲۹۳	۲	۱	۴	۲	۰	۱								
۳۰	سنگاز و ننگ.....	۲۵۹۲۹۴	۲	۴	۲۱	۲۴	۱۸	۳۱								

کد نوع راه آبادی: ۱، جاده اسفالت، ۲، جاده شوسه، ۳، جاده خاکی، ۴، سایر (ایستگاه راه آهن یا راه آبی)، ۵، نامشخص

شماره درویش آبادی	بنگ مذبحی سلمانان	اماکن مذبحی سلمانان	شورای اسلامی روستایی	دفتر جهاد سازندگی	مرکز خدمات روستایی	پایگاه بهداشت پنج	آب لوله کشی	برق	دبستان	مدرسه راهنمایی	آموزش و تفریح بودا نوری	حمام	مرکز بهداشتی درمانی	خانه بهداشت	پزشک	دانشگاه کیمیا و دارپزشکی	بیمارستانی روستایی	صندوق پست	دستری به روزنامه و مجله روستایی	تلفن	دستری به رسیدن تعمیراتی روستایی	فرهنگسازخانه تعاونی	تعمیرگاه ماشین آلات کشاورزی	تعداد کوکس خرد بزرگ	تعداد گاو و گوساله
۱۷																									۱۷
۱۸	۱																								۱۸
۱۹		۲۷																							۱۹
۲۰			۱۸																						۲۰
۲۱																									۲۱
۲۲																									۲۲
۲۳																									۲۳
۲۴																									۲۴
۲۵																									۲۵
۲۶																									۲۶
۲۷																									۲۷
۲۸																									۲۸
۲۹																									۲۹
۳۰																									۳۰
۳۱																									۳۱
۳۲																									۳۲
۳۳																									۳۳
۳۴																									۳۴
۳۵																									۳۵
۳۶																									۳۶
۳۷																									۳۷
۳۸																									۳۸
۳۹																									۳۹
۴۰																									۴۰
۴۱																									۴۱
۴۲																									۴۲

خصوصیات اجتماعی - اقتصادی آبادیهای دارای سکنه شهرستان دماوند

شماره ردیف آبادی	آبادی	کد آبادی	نوع راه آبادی (کد)	تعداد خانوار	کل جمعیت	جمعیت عوارض بیشتر	جمعیت باسواد	جمعیت نائل	فعالیت کشاورزی						
									زراعت	باغداری	دامداری دامپروری	پرورش طیور	پرورش گاو شیری	پرورش بز و گوسفند	
۱	۲	۳	۴	۵	۶	۷	۸	۹	۱۰	۱۱	۱۲	۱۳	۱۴	۱۵	۱۶
۳۱	سنگداه بیابک	۲۵۹۳۲۷	۲	۱	۱	۱	۰	۱	*	*	*	*	*	*	*
۳۲	خلنگک	۲۵۹۳۴۰	۲	۱	۷	۵	۲	۲	*	*	*	*	*	*	*
۳۳	شمس آباد	۲۵۹۳۴۱	۲	۴	۲۲	۲۰	۱۴	۷	*	*	*	*	*	*	*
۳۴	صالح آباد	۲۵۹۳۴۲	۲	۲	۲۴	۱۷	۷	۵	*	*	*	*	*	*	*
۳۵	قبرو	۲۵۹۳۴۴	۴	۱	۶	۶	۴	۲	*	*	*	*	*	*	*
۳۶	کردر	۲۵۹۳۴۶	۱	۸۷	۲۲۲	۲۸۲	۲۰۲	۱۲۹	*	*	*	*	*	*	*
۳۷	کرکمنو	۲۵۹۳۴۷	۲	۲	۱۰	۸	۲	۲	*	*	*	*	*	*	*
۳۸	کریم آباد	۲۵۹۳۴۸	۲	۲	۷	۶	۱	۳	*	*	*	*	*	*	*
۳۹	کلته	۲۵۹۳۴۹	۲	۲	۱۲	۹	۴	۵	*	*	*	*	*	*	*
۴۰	کور چشمه	۲۵۹۳۵۰	۲	۱	۹	۸	۴	۵	*	*	*	*	*	*	*
۴۱	کوهان	۲۵۹۳۵۱	۱	۱۰۰	۳۷۸	۳۲۶	۲۰۰	۱۴۴	*	*	*	*	*	*	*
۴۲	گم بیگ	۲۵۹۳۵۲	۴	۵	۲۷	۲۲	۱۲	۹	*	*	*	*	*	*	*
۴۳	گرگینه	۲۵۹۳۵۳	۲	۱	۵	۵	۳	۲	*	*	*	*	*	*	*
۴۴	لصهار	۲۵۹۳۵۵	۱	۷	۳۸	۳۳	۱۹	۱۳	*	*	*	*	*	*	*
۴۵	لورمان	۲۵۹۳۵۶	۲	۱۰۲	۴۰۶	۳۶۶	۲۳۸	۱۱۷	*	*	*	*	*	*	*
۴۶	محمودیه	۲۵۹۳۵۷	۲	۲	۱۳	۱۲	۸	۳	*	*	*	*	*	*	*
۴۷	مرانک	۲۵۹۳۵۸	۲	۲۰۵	۱۰۰۳	۷۹۴	۵۴۳	۲۸۰	*	*	*	*	*	*	*
۴۸	میگینه	۲۵۹۳۶۴	۲	۱	۵	۵	۵	۲	*	*	*	*	*	*	*
۴۹	شیکه	۲۵۹۳۶۵	۲	۱۲	۶۸	۵۲	۲۰	۱۵	*	*	*	*	*	*	*
۵۰	وادان	۲۵۹۳۶۶	۲	۲۹۱	۱۳۱۵	۱۰۹۴	۷۱۷	۴۱۲	*	*	*	*	*	*	*
۵۱	ویرانه	۲۵۹۳۶۷	۲	۵۱	۲۲۶	۲۰۴	۱۲۵	۷۵	*	*	*	*	*	*	*
۵۲	هاشمک	۲۵۹۳۶۸	۲	۱۲	۹۷	۷۶	۳۸	۲۰	*	*	*	*	*	*	*
۵۳	هورینه	۲۵۹۳۷۰	۲	۱۱	۶۵	۵۶	۳۳	۳۰	*	*	*	*	*	*	*
دهستان میاهرود															
۱	ابعلی	۲۵۹۴۵۰	۱	۱۲۶	۵۴۳	۴۰۹	۳۰۷	۱۳۲	*	*	*	*	*	*	*
۲	اروزقلی	۲۵۹۴۵۱	۲	۱	۵	۴	۱	۳	*	*	*	*	*	*	*
۳	اشاه	۲۵۹۴۵۲	۱	۵	۲۴	۱۸	۲	۱۰	*	*	*	*	*	*	*
۴	بیمستان ابعلی	۲۵۹۴۵۳	۱	۲۲	۷۱	۵۹	۲۵	۲۸	*	*	*	*	*	*	*
۵	تجر کبابلا	۲۵۹۴۵۴	۲	۵	۱۲	۱۲	۱	۹	*	*	*	*	*	*	*
۶	تجر کبابین	۲۵۹۴۵۵	۲	۲	۳	۲	۰	۲	*	*	*	*	*	*	*
۷	تخته ها	۲۵۹۴۵۶	۲	۱	۶	۴	۰	۲	*	*	*	*	*	*	*
۸	تیرک	۲۵۹۴۵۷	۲	۲	۱۰	۱۰	۱	۱۰	*	*	*	*	*	*	*
۹	جعفر آباد	۲۵۹۴۵۸	۲	۲	۱۰	۷	۱	۳	*	*	*	*	*	*	*
۱۰	چشمه فضل علی	۲۵۹۴۵۹	۲	۱	۳	۳	۱	۳	*	*	*	*	*	*	*
۱۱	چشمه ها	۲۵۹۴۶۰	۲	۲	۵	۴	۲	۳	*	*	*	*	*	*	*
۱۲	چشاران	۲۵۹۴۶۱	۲	۶۷	۲۹۸	۲۴۹	۱۵۷	۸۹	*	*	*	*	*	*	*
۱۳	خورین	۲۵۹۴۶۲	۲	۵	۲۷	۲۵	۱۴	۸	*	*	*	*	*	*	*
۱۴	دره رود	۲۵۹۴۶۴	۲	۱	۳	۲	۱	۱	*	*	*	*	*	*	*
۱۵	سادات محله	۲۵۹۴۶۵	۱	۱۹۰	۸۸۹	۷۱۱	۵۰۹	۱۹۸	*	*	*	*	*	*	*
۱۶	سر پولک	۲۵۹۴۶۶	۱	۱۹۵	۹۰۹	۷۲۵	۵۰۵	۲۱۶	*	*	*	*	*	*	*
۱۷	سعیدیه	۲۵۹۴۶۷	۲	۲	۴	۴	۱	۴	*	*	*	*	*	*	*
۱۸	شاطر محمد علی	۲۵۹۴۶۸	۲	۱	۴	۴	۲	۴	*	*	*	*	*	*	*
۱۹	شاطر محمد علیا	۲۵۹۴۶۹	۱	۲	۱۰	۹	۲	۳	*	*	*	*	*	*	*
۲۰	عباس آباد	۲۵۹۴۷۱	۲	۸	۵۰	۳۹	۲۳	۱۷	*	*	*	*	*	*	*

کد نوع راه آبادی: ۱، جاده اسفالت، ۲، جاده شوسه، ۳، جاده خاکی، ۴، مارو، ۵، سایر (بجایگاه راه آهن یا راه آبی)، ۵، ناشخص

تعداد گاو و گوساله	تعداد گوسفند و بز	تیمبرگاه پشم آلات کش درزی	فروشگاه تعاونی	دستری بر روی نقد عمومی از برای	تلفیق	دستری بر روی نقد عمومی از برای	صندوق پست	بیمار و مامای دروسایی	دانشگاه کیمیا و پزشکی	پزشک	خانه بهداشت	مرکز بهداشتی درمانی	حمام	آموزش دانشت مواد غذایی	در سردر ایستایی	دبستان	برق	آب لوله کشی	پایگاه خدمات بیج	مرکز خدمات دروسایی	دفتر خدمات ساندگی	شورای اسلامی دروسایی	اماکن مذهبی مسلمانان	بنیاد مذهبی مسلمانان	شماره ردیف آبادی								
۲۲	۲۱	۲۰	۲۹	۲۸	۲۷	۲۶	۲۵	۲۴	۲۳	۲۲	۲۱	۲۰	۱۹	۱۸	۱۷	۱۶	۱۵	۱۴	۱۳	۱۲	۱۱	۱۰	۹	۸	۷	۶	۵	۴	۳	۲	۱		
۰	۰																																۳۱
۲۲	۴۵۰																																۳۲
۲	۵۰																																۳۳
۰	۴۰																																۳۴
۲۴۰	۲۰۰		*	*	*		*					*																					۳۵
۰	۲۰																																۳۶
۲۸	۴																																۳۷
۰	۲۰۰																																۳۸
۱	۱۲۰																																۳۹
۲۰	۱۰		*	*	*		*				*	*											*										۴۰
۰	۱۱۵۰																																۴۱
۲	۵۵۰																																۴۲
۴۰	۱۵۰										*																						۴۳
۶۵	۸۷۰		*	*	*						*	*											*	*	*	*	*	*	*	*	*		۴۴
۰	۲۰۰																																۴۵
۱۲۰	۱۲۰		*	*	*							*	*	*	*	*	*	*	*	*	*	*	*	*	*	*	*	*	*	*	*	*	۴۶
۴	۱۰																						*										۴۷
۰	۱۲۰۰																						*	*	*	*	*	*	*	*	*	*	۴۸
۲۰۰۰	۲۱۰		*	*	*		*				*	*	*	*	*	*	*	*	*	*	*	*	*	*	*	*	*	*	*	*	*	*	۴۹
۱۵۰	۱۵۰۰		*	*	*		*				*	*	*	*	*	*	*	*	*	*	*	*	*	*	*	*	*	*	*	*	*	*	۵۰
۰	۴۵۰																						*	*	*	*	*	*	*	*	*	*	۵۱
۰	۲۵۰																						*	*	*	*	*	*	*	*	*	*	۵۲
۸۶۸	۴۱۵		۲	۱۱	۳	۲	۵	۰	۰	۰	۲	۱	۶	۰	۲	۸	۱۴	۶	۱	۰	۰	۸	۱۱	۰	۰	۰	۰	۰	۰	۰	۰	۰	۵۳
۱۵۰	۰		*	*	*	*	*	*	*	*	*	*	*	*	*	*	*	*	*	*	*	*	*	*	*	*	*	*	*	*	*	*	۱
۰	۶																						*	*	*	*	*	*	*	*	*	۲	
۲۸	۶					*																*	*	*	*	*	*	*	*	*	*	*	۳
۲	۲۰																						*	*	*	*	*	*	*	*	*	*	۴
۸۵	۱۲۰۰																						*	*	*	*	*	*	*	*	*	*	۵
۵	۲۵۰																						*	*	*	*	*	*	*	*	*	*	۶
۱۶	۰																						*	*	*	*	*	*	*	*	*	*	۷
۰	۰																						*	*	*	*	*	*	*	*	*	*	۸
۰	۴۱۶											*	*	*	*	*	*	*	*	*	*	*	*	*	*	*	*	*	*	*	*	*	۹
۰	۰																						*	*	*	*	*	*	*	*	*	*	۱۰
۲۰	۲۰																						*	*	*	*	*	*	*	*	*	*	۱۱
۶۰	۲۵۰		*	*	*						*	*	*	*	*	*	*	*	*	*	*	*	*	*	*	*	*	*	*	*	*	*	۱۲
۹	۲۶۰																						*	*	*	*	*	*	*	*	*	*	۱۳
۰	۰																						*	*	*	*	*	*	*	*	*	*	۱۴
۸۰	۲۵۰																						*	*	*	*	*	*	*	*	*	*	۱۵
۲۰۰	۰					*	*	*	*	*	*	*	*	*	*	*	*	*	*	*	*	*	*	*	*	*	*	*	*	*	*	*	۱۶
۲	۱۰																						*	*	*	*	*	*	*	*	*	*	۱۷
۰	۶																						*	*	*	*	*	*	*	*	*	*	۱۸
۰	۰																						*	*	*	*	*	*	*	*	*	*	۱۹
۲۵	۱۰۰۰			*								*	*	*	*	*	*	*	*	*	*	*	*	*	*	*	*	*	*	*	*	*	۲۰

شماره ردیف آبادی	آبادی	کده آبادی	نوع راه آبادی (کده)	تعداد خانوار	کل جمعیت	جمعیت عساکر بیشتر	جمعیت باسواد	جمعیت شغل	فعالیت کشاورزی					
									۱۰. زراعت	۱۱. باغداری	۱۲. دامداری دامپروری	۱۳. پرورش طیور	۱۴. پرورش گاو ابریشم	۱۵. پرورش بز و گوسفند
۲۱	قاشم محله	۲۵۶۷۲	۱	۱۱	۶۶	۶۲	۲۸	۱۰	*	*	*	*	*	*
۲۲	کل اهک	۳۵۶۷۴	۱	۱۲	۹۱	۷۲	۵۱	۲۲	*	*	*	*	*	*
۲۳	گندک	۵۵۶۷۵	۲	۱	۱	۱	۱	۱	*	*	*	*	*	*
۲۴	مبارک آباد	۶۸۶۷۵	۱	۲۲	۵۸۵	۲۲۱	۱۷۲	۷۶	*	*	*	*	*	*
۲۵	مهر آباد	۷۸۶۷۵	۱	۳۰۱	۲۱۵	۳۶۶	۲۱۲	۱۴۸	*	*	*	*	*	*
۲۶	شوده	۶۸۶۷۵	۲	۵	۶۱	۲۱	۶	۵	*	*	*	*	*	*
۲۷	ولی آباد	۸۰۶۷۵	۲	۲	۱۵	۱۱	۷	۲	*	*	*	*	*	*
۲۸	هزار دشت	۱۸۶۷۵	۲	۷	۲۷	۲۰	۲۲	۸	*	*	*	*	*	*

کده نوع راه آبادی: ۱. جاده اسفالت، ۲. جاده شوسه، ۳. جاده خاکی، ۴. مارو، ۵. سایر (اینگاه راه آهین یا راه آبی)، ۵. ناشخص

تعداد گاو دو کوساله	۳۲	۶۰	۲۵	۶	۸	۹۰	۵	۴	۱۷
تعداد گوسفند بزرگ	۴۱	۴۰	۱۰۰	۶	۱۰۰	۲۰۰	۰	۰	۰
تیمچه گاوین آلات کش درزی	۳۰								
فروشگاه تعاونی	۳۹								
دستری بر روی سینه چرمی درآبی	۳۸	•	•	•	•	•			
تلفن	۳۷			•					
دستری بر روی سینه چرمی درآبی	۳۶								
صندوق پست	۳۵			•					
بیمار و ماهی دروسالی	۳۴								
دانه شکر کتینین دانه شکر	۳۳								
پریشک	۳۲								
خانه بهداشت	۳۱			•					
مرکز بهداشتی درمانی	۳۰								
حمام	۲۹			•					
آخور یا خنثی بود آهونی	۲۸								
در سرد راه پیمایی	۲۷								
دبستان	۲۶		•	•	•	•			
برق	۲۵		•	•	•	•			
آب لوله کشی	۲۴		•	•	•	•			
پایگاه خدمات بست بیج	۲۳								
مرکز خدمات دروسالی	۲۲								
دفتر جهاد سازندگی	۲۱								
شورای اسلامی دروسالی	۲۰			•	•	•			
اماکن مذهبی مسلمانان	۱۹			•	•	•			
سینج مذهبی مسلمانان	۱۸								
شماره دریغ آبادی	۱۷	۲۱	۲۲	۲۳	۲۴	۲۵	۲۶	۲۷	۲۸

نوع راه و فعالیت کشاورزی آبادیهای خالی از سکنه شهرستان دماوند

شماره ردیف	آبادی	کد آبادی	نوع راه آبادی (کد)	فعالیت کشاورزی							
				زراعت	باغداری	دامداری و دامپروری	پرورش طیور	پرورش گاو شیری	پرورش بومی		
۱	بخش سرورکوه	۲	۳	۴	۵	۶	۷	۸	۹	۱۰	۱۱
	دهستان حبلرود										
	اشرف آباد	۲۵۸۹۵۵	۴	*	*	*	*				۱
	اندراب	۲۵۸۹۵۶	۳	*	*	*	*				۲
	خورمندان	۲۵۸۹۶۰	۳	*	*	*	*				۳
	منم	۲۵۸۹۶۵	۳	*	*	*	*				۴
	هریاج	۲۵۸۹۷۵	۳	*	*	*	*				۵
	دهستان حومه										
	ایخوری	۲۵۹۰۰۰	۴	*	*	*	*				۱
	ابباریکه	۲۵۹۰۰۱	۱	*	*	*	*				۲
	بهامالدره	۲۵۹۰۰۷	۳	*	*	*	*				۳
	پلنگاب	۲۵۹۰۰۹	۳	*	*	*	*				۴
	چلیل آباد	۲۵۹۰۱۲	۳	*	*	*	*				۵
	رهدارخانه بهم	۲۵۹۰۱۶	۲	*	*	*	*				۶
	ساهدو بزرگه	۲۵۹۰۱۸	۳	*	*	*	*				۷
	ساهدو کوچکه	۲۵۹۰۱۹	۳	*	*	*	*				۸
	طارم گور سفید	۲۵۹۰۲۶	۳	*	*	*	*				۹
	کیودبند	۲۵۹۰۳۲	۴	*	*	*	*				۱۰
	کرگوانه	۲۵۹۰۳۴	۳	*	*	*	*				۱۱
	کلارخان بیلا	۲۵۹۰۳۷	۲	*	*	*	*				۱۲
	گور سفید	۲۵۹۰۴۲	۲	*	*	*	*				۱۳
	لنچنه	۲۵۹۰۱۰	۱	*	*	*	*				۱۴
	معدن سرانز	۲۵۹۰۴۴	۳	*	*	*	*				۱۵
	میرشکار	۲۵۹۰۴۷	۳	*	*	*	*				۱۶
	نواس	۲۵۹۰۵۰	۳	*	*	*	*				۱۷
	دهستان قزلانچای										
	امرک	۲۵۹۱۰۷	۴	*	*	*	*				۱
	بها تک	۲۵۹۱۱۲	۲	*	*	*	*				۲
	سوته	۲۵۹۱۲۰	۴	*	*	*	*				۳
	بخش مرکزی										
	دهستان ابرشویه										
	تچندر	۲۵۹۱۶۸	۳	*	*	*	*				۱
	تخت علی	۲۵۹۱۶۹	۳	*	*	*	*				۲
	چمنداب	۱۷۹۱۷۱	۳	*	*	*	*				۳
	زرشکی	۱۷۹۱۶۶	۳	*	*	*	*				۴
	مرذوبچ	۲۵۹۱۸۱	۳	*	*	*	*				۵
	دهستان تارود										
	ابکلاه	۲۵۹۲۲۴	۳	*	*	*	*				۱
	اشندر	۲۵۹۲۲۸	۳	*	*	*	*				۲
	چشارک	۲۵۹۲۳۶	۳	*	*	*	*				۳
	سلطاندره پایین	۲۵۹۲۴۳	۳	*	*	*	*				۴
	کالدشت شرقی	۲۵۹۲۴۸	۱	*	*	*	*				۵
	کیودچالیز	۲۵۹۲۴۹	۳	*	*	*	*				۶
	کلنگک	۲۵۹۲۵۱	۳	*	*	*	*				۷
	لونه	۲۵۹۲۵۲	۳	*	*	*	*				۸

کد نوع راه آبادی: ۱ جاده استان، ۲ جاده شوسه، ۳ جاده خاکی، ۴ مالرو، ۵ سایر (بسیار راه آهین یا راه آبی)، ۵ نامشخص

نوع راه و فعالیت کشاورزی آبادیهای خالی از سکنه شهرستان دماوند

شماره ردیف	آبادی	کد آبادی	نوع راه آبادی (کد)	فعالیت کشاورزی						
				زراعت	باغداری	دامداری و دامپروری	پرورش طیور	پرورش گاو شیری	پرورش گاو گوشتی	پرورش بومی
۱	۲	۳	۴	۵	۶	۷	۸	۹	۱۰	۱۱
۹	معدن سیلیس	۲۵۹۲۵۷	۲	*	*	*	*			
دهستان جمع ابرود										
۱	ایزه	۲۵۹۲۶۴	۲	*	*	*	*			
۲	بیرته هفتک	۲۵۹۳۰۵	۲	*	*	*	*			
۳	بند حمام	۲۵۹۳۰۶	۲	*	*	*	*			
۴	پنجه	۲۵۹۳۱۱	۲	*	*	*	*			
۵	تنگه سازک	۲۵۹۳۱۴	۲	*	*	*	*			
۶	تودره	۲۵۹۳۱۵	۲	*	*	*	*			
۷	چوزدار	۲۵۹۳۱۷	۲	*	*	*	*			
۸	چهار چشمه	۲۵۹۳۲۱	۲	*	*	*	*			
۹	در از بیشه	۲۵۹۳۲۵	۴	*	*	*	*			
۱۰	دواستخری	۲۵۹۳۲۶	۴	*	*	*	*			
۱۱	دودره	۲۵۹۳۲۷	۲	*	*	*	*			
۱۲	رزک	۲۵۹۳۳۰	۲	*	*	*	*			
۱۳	سرخ چشمه	۲۵۹۳۳۲	۲	*	*	*	*			
۱۴	سولک	۲۵۹۳۳۸	۲	*	*	*	*			
۱۵	سیاه چشمه	۲۵۹۳۴۱	۲	*	*	*	*			
۱۶	قائم بیگی	۲۵۹۳۴۲	۲	*	*	*	*			
۱۷	نابیر آباد	۲۵۹۳۴۵	۲	*	*	*	*			
۱۸	گلدشت	۲۵۹۳۴۸	۲	*	*	*	*			
۱۹	ملک چشمه	۲۵۹۳۵۱	۲	*	*	*	*			
۲۰	ملکک	۲۵۹۳۶۰	۲	*	*	*	*			
۲۱	مملی	۲۵۹۳۶۱	۲	*	*	*	*			
۲۲	ممی شی	۲۵۹۳۶۲	۲	*	*	*	*			
۲۳	مناظرول	۲۵۹۳۶۳	۲	*	*	*	*			
۲۴	همت پله	۲۵۹۳۶۶	۲	*	*	*	*			
۲۵	یکه گله	۲۵۹۳۷۱	۲	*	*	*	*			
دهستان سیاهرود										
۱	حیدر آباد	۲۵۹۳۶۲	۲	*	*	*	*			
۲	شاطر محمد وسطی	۲۵۹۳۷۰	۲	*	*	*	*			
۳	کولیک	۲۵۹۳۷۳	۲	*	*	*	*			
۴	معدن سیلیس	۲۵۹۳۷۷	۲	*	*	*	*			
۵	پلکان دره پالان	۲۵۹۳۸۲	۲	*	*	*	*			

کد نوع راه آبادی: جاده استانی ۱، جاده شوسه ۲، جاده خاکی ۳، مالرد ۴، سایر (اینجا راه آسفالته و راه آبی) ۵، ناشخص ۶