

۹۱۸/۵۰۳۳  
۲۴۵۴۲  
۱۳۶۵  
۲  
۱  
۱

## بسمه تعالی

### پیشگفتار

سرشماری عمومی نفوس و مسکن در ایران به موجب قانون، هر ۱۰ سال یکبار توسط مرکز آمار ایران انجام می‌شود. تاکنون چهار سرشماری عمومی نفوس و مسکن در سالهای ۱۳۳۵، ۱۳۴۵، ۱۳۵۵ و ۱۳۶۵ به مرحله اجرا درآمده است. نخستین سرشماری، توسط اداره کل آمار عمومی، و سرشماریهای بعدی، توسط مرکز آمار ایران انجام گرفته است. سرشماری سال ۱۳۶۵، اولین سرشماری در نظام جمهوری اسلامی ایران است که علی‌رغم جنگ تحمیلی، محاصره اقتصادی و مضیقه‌های ناشی از هر یک، به حول و قوه الهی مطابق برنامه پیش‌بینی شده به نحو مطلوب به انجام رسید. سرشماری عمومی نفوس و مسکن، مناسبترین ابزار برنامه‌ریزیهای توسعه اجتماعی، اقتصادی و فرهنگی در کشور است که با ارائه آمار و اطلاعات درست، رهنمودهای لازم برای رسیدن به اهداف برنامه‌ریزیهای کوتاه‌مدت، میان‌مدت و بلندمدت را در اختیار سیاست‌گذاران، مسئولان و برنامه‌ریزان کشور قرار می‌دهد.

وسعت و عظمت کار سرشماری، مرکز آمار ایران را بر آن داشت که از نیمه دوم سال ۱۳۶۱ با برنامه‌ریزیهای دقیق، فعالیت مستمر و پیگیری را برای تهیه مقدمات سرشماری عمومی نفوس و مسکن آغاز کند. اولین قدم در این زمینه، شناخت نیازهای اساسی دستگاههای مسئول کشور بود که بر آن اساس، طرح مقدماتی سرشماری تهیه شد و به طور آزمایشی در مناطق شهری و روستایی سه شهرستان آستانه شریفیه از استان گیلان، سراوان از استان سیستان و بلوچستان و شادگان از استان خوزستان و نیز در چند حوزه نمونه در هر یک از استانهای دیگر به مرحله اجرا درآمد. با استفاده از نتایج حاصل از آزمایش سرشماری، پرسشنامهها، فرمها و دستورالعملهای فنی و اجرایی مورد تجدید نظر قرار گرفت و بر آن اساس، طرح نهایی سرشماری تهیه و آماده اجرا شد. عملیات اجرایی سرشماری به طور همزمان در تمام نقاط کشور از تاریخ ۱۶ تا ۳۰ مهرماه سال ۱۳۶۵ انجام شد. در این مرحله، سازمان برنامه و بودجه استانها، مراکز تربیت معلم و سایر سازمانها و موسسات دولتی و همچنین نهادهای انقلاب اسلامی، همکاریهای ارزنده‌ای با مرکز آمار ایران داشتند و مردم فداکار ایران نیز با همیاری و مساعدت خود، امکان اجرای موفقیت آمیز سرشماری را فراهم آوردند.

پرسشنامههایی که در جریان اجرای سرشماری تکمیل شده است، حجم عظیمی از اطلاعات آماری را در بر دارد که در جداول متعدد، برای هر یک از سطوح جغرافیایی، قابل استخراج و ارائه است. برخی از این اطلاعات در قالب نشریات نتایج سرشماری ارائه می‌شود و سایر اطلاعات در صورت نیاز و برحسب مورد، در اختیار استفاده‌کنندگان قرار خواهد گرفت.

۲  
۱

فرهنگ آبادیهای شهرستان ، یکی از مجموعه نشریات نتایج سرشماری عمومی نفوس و مسکن است که در ۱۹۵ جلد برای ۱۹۵ شهرستان ( بر اساس تقسیمات کشوری در زمان سرشماری ) منتشر می شود . در هر یک از این نشریات ، ۳۹ خصوصیت عمده جمعیتی ، اجتماعی ، اقتصادی و فرهنگی برای هر یک از آبادیهای دارای سکنه و نیز جدولی در مورد آبادیهای خالی از سکنه شهرستان به تفکیک بخش و دهستان ارائه شده است . همچنین این نشریات شامل نقشه کشور ( که نشان دهنده موقعیت شهرستان در داخل استان است ) ، نقشه شهرستان ( به تفکیک بخش و دهستان ، و موقعیت مراکز بخش ، نقاط شهری و آبادیهای دارای ۲۰۰۰ نفر جمعیت و بیشتر ) و نقشه های مربوط به بخش یا بخشهای شهرستان ( به تفکیک دهستان و آبادیهای دارای ۲۰ خانوار و بیشتر ) است .

لازم به یادآوری است ، نقشه شهرستانها که موقعیت کلیه آبادیها ( دارای سکنه و خالی از سکنه ) روی آن مشخص شده ، در مرکز آمار ایران موجود و قابل ارائه به استفاده کنندگان است .

امید است این مجموعه از نشریات نتایج سرشماری بتواند اطلاعات لازم برای شناخت اوضاع اجتماعی و اقتصادی آبادیهای کشور را در اختیار تصمیم گیران ، برنامه ریزان و پژوهشگران قرار دهد .

مرکز آمار ایران

فهرست مندرجات فرهنگ آبادیهای شهرستان آشتیان

<u>عنوان</u>	<u>صفحه</u>
تعاریف و مفاهیم مورد استفاده در سرشماری عمومی نفوس و مسکن سال ۱۳۶۵ ( ویژه فرهنگ آبادیها )	
جمعیت ( جامعه مورد سرشماری ) .....	یک
خانوار .....	یک
اقامتگاه معمولی .....	دو
شهر ( نقطه شهری ) .....	دو
آبادی (نقطه روستایی) .....	دو
جمعیت ساکن در نقاط شهری .....	دو
جمعیت ساکن در نقاط روستایی .....	دو
سن .....	دو
مهاجران وارد شده .....	دو
محل تولد .....	دو
باسواد .....	دو
کار .....	سه
وضع فعالیت در ۷ روز گذشته .....	سه
مفاهیم به کار رفته در این نشریه	
نسبت جنسی .....	چهار
گروههای عمده سنی .....	چهار
نسبت باسوادی .....	چهار
ویژگیهای عمده نقاط روستایی شهرستان	
جمعیت .....	۱
خانوار .....	۳
مهاجرت .....	۳
سواد .....	۴
وضع فعالیت .....	۵
نقشه تقسیمات کشوری جمهوری اسلامی ایران به تفکیک استان : ۱۳۶۵ .....	۷
نقشه شهرستان به تفکیک بخش و دهستان .....	۸

عنوان

صفحه

نقشه روستایی بخش مرکزی شهرستان آشتیان از استان مرکزی ..... ۹

جداول

خصوصیات اجتماعی - اقتصادی آبادیهای دارای سکنه شهرستان ..... ۱۰

نوع راه و فعالیت کشاورزی آبادیهای خالی از سکنه شهرستان ..... ۱۲

پیوستها

فرم ۳- (پرسشنامه آبادی)

فهرست مجموعه نشریات فرهنگ آبادیهای کشور براساس تقویم سرشماری عمومی نفوس و مسکن سال ۱۳۶۵

۲۱۸  
۱۳۶۵/۲  
۱۳۶۵/۲  
۱۳۶۵/۲  
۱۳۶۵/۲

## تعاریف و مفاهیم مورد استفاده در سرشماری عمومی نفوس و مسکن سال ۱۳۶۵ (ویژه فرهنگ آبادیها)

### جمعیت (جامعه مورد سرشماری)

اعضای همه خانوارهای معمولی ساکن و دستجمعی که اقامتگاه معمولی آنان در زمان سرشماری در ایران قرار دارد و نیز اعضای کلیه خانوارهای معمولی غیر ساکن کشور، جامعه مورد سرشماری را تشکیل می‌دهند. اعضای هیئتهای سیاسی و سفارتخانه‌های خارجی در ایران و افراد خانواده آنان جزو جامعه مورد سرشماری محسوب نمی‌شوند، اما ایرانیان عضو هیئتهای سیاسی و سفارتخانه‌های ایران در خارج از کشور و افراد خانواده آنان، جزو جامعه مورد سرشماری به حساب می‌آیند.

### خانوار

خانوار از چند نفر تشکیل می‌شود که با هم در یک اقامتگاه زندگی می‌کنند، با یکدیگر هم‌خرج هستند و معمولاً "با هم غذا می‌خورند". فردی که به تنهایی زندگی می‌کند نیز، خانوار تلقی می‌شود.  
خانوار معمولی: خانوار با تعریف فوق، اکثر افراد کشور را در بر می‌گیرد و به همین دلیل این‌گونه خانوارها، "خانوار معمولی" نیز نامیده می‌شود.

خانوار معمولی ساکن: خانواری که در اقامتگاه ثابت سکونت دارد، "خانوار معمولی ساکن" نامیده می‌شود.  
خانوار معمولی غیر ساکن: خانواری که در زمان سرشماری در اقامتگاه ثابتی سکونت ندارد، "خانوار معمولی غیر ساکن" نامیده می‌شود.  
این دسته از خانوارها شامل سه گروه زیر است:

- ۱- خانوارهایی که در زمان سرشماری در کوچ به سر می‌برند و یا در خارج شهرها و آبادیها در زیر چادر زندگی می‌کنند.
  - ۲- خانوارهایی که در محل زندگی ثابتی زندگی نمی‌کنند و به‌طور مداوم محل زندگی خود را تغییر می‌دهند، مانند کولیها.
  - ۳- خانوارهایی که محل زندگی مشخص ندارند و شبها معمولاً "در پارکها، خرابه‌ها، زیرپلها و ... بینوخته می‌کنند.
- خانوار دستجمعی: مجموعه افرادی که به دلیل داشتن هدف یا ویژگیهای مشترک مانند تحصیل، بیماری روانی و ... با هم در یک موسسه از قبیل خوابگاه دانشجویی، آسایشگاه روانی و ... زندگی می‌کنند، یک خانوار دستجمعی به حساب می‌آیند. در این سرشماری، افرادی که در ندامتگاهها، بازداشتگاهها و مراکز مشابه نگهداری می‌شوند و نیز افرادی که در سریازخانهها، پادگانها، پاسگاهها، پایگاهها، یا اردوگاههای نظامی و انتظامی به‌طور جمعی به سر می‌برند و همچنین دانش‌آموزان و دانشجویان موسسات آموزشی نیروهای نظامی و انتظامی، به عنوان اعضای خانوار دستجمعی مورد سرشماری قرار نمی‌گیرند. این‌گونه افراد همراه با سایر اعضای خانوار معمولی خود سرشماری می‌شوند.

۷۸  
۱۳۶۵/۲

## اقامتگاه معمولی

اقامتگاه معمولی خانوار، محلی است که خانوار در زمان سرشماری در آنجا زندگی می‌کند، مشروط بر اینکه اقامتگاه دیگری نداشته باشد. اقامتگاه معمولی خانواری که در زمان سرشماری بیش از یک اقامتگاه دارد، محلی است که بیشترین مدت سال را در آنجا به سر می‌برد.

## شهر (نقطه شهری)

منظور از شهر، هر یک از نقاطی است که دارای شهرداری باشد.

## آبادی (نقطه روستایی)

آبادی به مجموعه یک یا چند مکان و اراضی به هم پیوسته (اعم از کشاورزی و غیرکشاورزی) گفته می‌شود که خارج از محدوده شهرها واقع شده و دارای محدوده ثبتی یا عرفی مستقل باشد. اگر آبادی در زمان سرشماری، محل سکونت خانوار یا خانوارهایی باشد، "دارای سکنه" و در غیر این صورت، "خالی از سکنه" تلقی می‌شود.

## جمعیت ساکن در نقاط شهری

منظور از جمعیت ساکن در نقاط شهری در هر یک از محدوده‌های بخش، شهرستان، استان یا کشور، جمعیت کلیه شهرهایی است که در همان محدوده قرار دارد و جمعیت هر شهر عبارت است از مجموع تعداد اعضای همه خانوارهای معمولی ساکن و دستجمعی که اقامتگاه معمولی آنها در زمان سرشماری در آن شهر واقع است.

## جمعیت ساکن در نقاط روستایی

منظور از جمعیت ساکن در نقاط روستایی در هر یک از محدوده‌های دهستان، بخش، شهرستان، استان یا کشور، جمعیت کلیه آبادیهایی است که در همان محدوده قرار دارد و جمعیت هر آبادی عبارت است از مجموع تعداد اعضای همه خانوارهای معمولی ساکن و دستجمعی که اقامتگاه معمولی آنها در زمان سرشماری در آن آبادی واقع است.

## سن

منظور از سن، تعداد سالهای کاملی است که از زمان تولد فرد گذشته است.

## مهاجران وارد شده

در هر شهر یا آبادی، آن دسته از اعضای خانوارهای معمولی ساکن و دستجمعی که متولد آنجا نباشند، مهاجر شناخته می‌شوند.

## محل تولد

منظور از محل تولد، آبادی یا شهری است که در زمان تولد فرد، اقامتگاه معمولی مادر او بوده است.

## باسواد

کسانی که می‌توانند به فارسی یا هر زبان دیگری متن ساده‌ای را بخوانند و بنویسند، خواه مدرک رسمی داشته یا نداشته باشند، باسواد تلقی می‌شوند. همه محصلان از جمله نوآموزان سال اول ابتدایی و سوادآموزان نهضت سوادآموزی نیز باسواد به حساب می‌آیند.

کار، هر فعالیت فکری یا بدنی است که قانوناً "مجاز باشد و به منظور کسب درآمد (نقدی، غیرنقدی) صورت گیرد."

### وضع فعالیت در ۷ روز گذشته

در این سرشماری، وضع فعالیت افراد در ۷ روز پیش از مراجعه مامور سرشماری مورد نظر است. هر یک از افراد از این نظر و با توجه به تعریف کار، در یکی از گروههای زیر قرار می‌گیرند:

شاغل: افراد زیر شاغل به حساب می‌آیند:

— کسانی که دارای شغلی هستند، اعم از اینکه در ۷ روز پیش از مراجعه مامور سرشماری کار کرده و یا به عللی از قبیل مرخصی، بیماری، تعطیل موقت محل کار و... کار نکرده‌اند و پس از رفع علت به کار خود ادامه خواهند داد.

— کسانی که شغل مستمر نداشته ولی در ۷ روز پیش از مراجعه مامور سرشماری، حداقل دو روز کار کرده‌اند.

— کسانی که تحت عنوان کارآموز در ۷ روز پیش از مراجعه مامور سرشماری به کار اشتغال داشته‌اند.

— کسانی که دارای شغلی هستند، ولی در ۷ روز پیش از مراجعه مامور سرشماری به اقتضای فصل و ماهیت فصلی کار خود، کار نکرده‌اند (بیکاران فصلی)، مشروط بر آنکه در جستجوی کار دیگری هم نباشند.

— افرادی که به انجام خدمت وظیفه عمومی مشغول هستند.

— کسانی که در حال گذراندن دوره‌های آموزشی در دانشکده‌ها و آموزشگاههای مربوط به نیروهای نظامی و انتظامی هستند.

بیکار (جویای کار): کسانی که شاغل به حساب نمی‌آیند و در ۷ روز پیش از مراجعه مامور سرشماری در جستجوی کار بوده‌اند، بیکار (جویای کار) تلقی می‌شوند.

محصل: کسانی که شاغل، بیکار (جویای کار) محسوب نمی‌شوند و در ۷ روز پیش از مراجعه مامور سرشماری در حال تحصیل بوده‌اند، محصل به حساب می‌آیند.

خانه‌دار: خانه‌دار به کسانی گفته می‌شود که شاغل، بیکار (جویای کار) و محصل به حساب نمی‌آیند و بنا بر اظهار پاسخگو، در ۷ روز پیش از مراجعه مامور سرشماری به خانه‌داری مشغول بوده‌اند.

دارای درآمد بدون کار: کسانی که شاغل، بیکار (جویای کار) محصل و خانه‌دار محسوب نمی‌شوند و درآمدهای مستمری مانند حقوق بازنشستگی، حقوق وظیفه، درآمد املاک و مستغلات، سود سهام و... دارند، دارای درآمد بدون کار محسوب می‌شوند.

سایر: کسانی که از نظر وضع فعالیت در ۷ روز پیش از مراجعه مامور سرشماری، در هیچ یک از گروههای بالا قابل طبقه‌بندی نیستند، در گروه سایر قرار می‌گیرند.

## مفاهیم به کار رفته در این نشریه

### نسبت جنسی

نسبت تعداد مردان به زنان یا زنان به مردان ، نسبت جنسی نامیده می‌شود . معمولاً " در این مورد نسبت تعداد مردان به زنان را محاسبه می‌کنند و به صورت درصد ارائه می‌دهند . یعنی اگر  $M$  تعداد مردان و  $F$  تعداد زنان در یک منطقه جغرافیایی باشد ، نسبت جنسی در آن منطقه عبارت خواهد بود از :

$$\text{نسبت جنسی} = \frac{M}{F} \times 100$$

### گروههای عمده سنی

در مجموعه نشریات نتایج سرشماری عمومی نفوس و مسکن سال ۱۳۶۵ ، علاوه بر سنین منفرد و گروههای سنی منظم (۵ ساله و ۱۰ ساله) ، طبقه‌بندی سنی دیگری نیز برای جمعیت در نظر گرفته شده است که هر طبقه آن ، یک گروه عمده سنی نامیده می‌شود و عبارت است از:

افراد ۱ - ۵ ساله : نوباوگان

افراد ۶ - ۱۰ ساله : کودکان

افراد ۱۱ - ۱۴ ساله : نوجوانان

افراد ۱۵ - ۲۴ ساله : جوانان

افراد ۲۵ - ۶۴ ساله : میانسالان

افراد ۶۵ ساله و بیشتر: بزرگسالان

افرادی که سن آنان معلوم نبوده و یا امکان انتساب آنان به یکی از گروههای سنی وجود نداشته است ، در گروه " سن نامشخص" منظور شده است .

### نسبت باسوادی

این نسبت در هر جامعه از تقسیم تعداد افراد با سواد در یک سن یا گروه سنی معین به جمعیت آن سن یا گروه سنی به دست می‌آید و معمولاً " به صورت " درصد " بیان می‌شود .



ویژگیهای عمده نقاط روستایی شهرستان آشتیان

آشتیان یکی از شهرستانهای استان مرکزی است که در شرق این استان واقع شده و مرکز آن شهر آشتیان است . این شهرستان دارای ۱ شهر به نام آشتیان است . همچنین شهرستان آشتیان به ۱ بخش شامل ۲ دهستان تقسیم شده و متشکل از ۳۴ آبادی دارای سکنه و ۲۸ آبادی خالی از سکنه است .

جمعیت

در سرشماری عمومی نفوس و مسکن مهرماه ۱۳۶۵ ، شهرستان آشتیان دارای ۲۰۸۳۳ نفر جمعیت بوده است . از این تعداد ، ۵۴۶۷ نفر ساکن در نقاط شهری و ۱۵۳۶۶ نفر ساکن در نقاط روستایی بوده‌اند .

جدول ۱- تعداد آبادیهای دارای سکنه شهرستان بر حسب بخش ، به تفکیک طبقات عمیتی

بخش	جمع	۱ تا ۲۴ نفر	۲۵ تا ۴۹ نفر	۵۰ تا ۹۹ نفر	۱۰۰ تا ۲۴۹ نفر	۲۵۰ تا ۴۹۹ نفر	۵۰۰ تا ۹۹۹ نفر	۱۰۰۰ تا ۲۴۹۹ نفر	۲۵۰۰ تا ۴۹۹۹ نفر	۵۰۰۰ نفر و بیشتر
شهرستان آشتیان	۲۴	۴	۱	۳	۴	۸	۱۱	۳	۰	۰
مرکزی	۲۴	۴	۱	۳	۴	۸	۱۱	۳	۰	۰

از جمعیت نقاط روستایی این شهرستان ، ۷۶۶۷ نفر را مردان و ۷۶۹۹ نفر را زنان تشکیل می‌دهد . نسبت جنسی در این جمعیت نشان می‌دهد که در مقابل هر ۱۰۰ نفر زن ، ۱۰۰ نفر مرد وجود دارد . این نسبت در بین اطفال کمتر از یکساله ۱۰۷ و در بین افراد ۶۵ ساله و بیشتر ۱۰۶ است . پایینترین نسبت جنسی به گروه سنی میانسالان ( ۲۵ - ۶۴ ساله ) و بالاترین نسبت ، به گروه سنی جوانان ( ۱۵ - ۲۴ ساله ) تعلق دارد .

جدول ۲: جمعیت نقاط روستایی شهرستان بر حسب بخش و گروه‌های عمده سنی، تفلیک جنس

نسبت جنسی	زن	مرد	مردوزن		گروه‌های عمده سنی
			درصد	تعداد	
۱۰۰	۷۶۹۹	۷۶۶۷	۱۰۰/۰۰	۱۵۳۶۶	شهرستان اشتهارد
۱۰۷	۱۹۲	۲۰۶	۲/۵۹	۳۹۸	اطفال / کمتر از یکساله /
۱۰۰	۱۱۰۵	۱۱۰۹	۱۴/۴۱	۲۲۱۴	نوباوگان / ۱-۵ ساله /
۱۰۴	۱۰۰۷	۱۰۴۷	۱۳/۳۷	۲۰۵۴	کودکان / ۶-۱۰ ساله /
۱۰۲	۹۰۸	۹۲۹	۱۱/۹۵	۱۸۲۷	نوجوانان / ۱۱-۱۴ ساله /
۱۱۰	۱۴۱۰	۱۵۵۶	۱۹/۲۰	۲۹۶۶	جوانان / ۱۵-۲۴ ساله /
۸۹	۲۶۵۷	۲۳۷۳	۲۲/۷۳	۵۰۳۰	میانسالان / ۲۵-۶۴ ساله /
۱۰۶	۴۱۹	۴۴۳	۵/۶۱	۸۶۲	بزرگسالان / ۶۵ ساله و بیشتر /
*	۱	۴	۰/۰۳	۵	نامشخص
۱۰۰	۷۶۹۹	۷۶۶۷	۱۰۰/۰۰	۱۵۳۶۶	بخش مرکزی
۱۰۷	۱۹۲	۲۰۶	۲/۵۹	۳۹۸	اطفال / کمتر از یکساله /
۱۰۰	۱۱۰۵	۱۱۰۹	۱۴/۴۱	۲۲۱۴	نوباوگان / ۱-۵ ساله /
۱۰۴	۱۰۰۷	۱۰۴۷	۱۳/۳۷	۲۰۵۴	کودکان / ۶-۱۰ ساله /
۱۰۲	۹۰۸	۹۲۹	۱۱/۹۵	۱۸۲۷	نوجوانان / ۱۱-۱۴ ساله /
۱۱۰	۱۴۱۰	۱۵۵۶	۱۹/۲۰	۲۹۶۶	جوانان / ۱۵-۲۴ ساله /
۸۹	۲۶۵۷	۲۳۷۳	۲۲/۷۳	۵۰۳۰	میانسالان / ۲۵-۶۴ ساله /
۱۰۶	۴۱۹	۴۴۳	۵/۶۱	۸۶۲	بزرگسالان / ۶۵ ساله و بیشتر /
*	۱	۴	۰/۰۳	۵	نامشخص

و محاسبه مفهوم ندارد

خانوار

در سرشماری مهرماه ۱۳۶۵ ، شهرستان آشتیان دارای ۴۸۷۶ خانوار بوده است ، از این تعداد ، ۱۳۳۸ خانوار ساکن در نقاط شهری و ۳۵۳۸ خانوار ساکن در نقاط روستایی بودماند .

جدول ۳- تعداد آبادیهایی دارای سکنه شهرستان بر حسب بخش ، به تفکیک گروه بندی تعداد خانوار

بخش	جمع	۱ خانوار	۲ خانوار	۳ خانوار	۴ خانوار	۵ خانوار	۶ خانوار	۷ خانوار	۸ خانوار	۹ خانوار	۱۰ خانوار	بیشتر
شهرستان آشتیان	۲۴	۲	۲	۲	۲	۲	۲	۲	۲	۲	۲	۲
مرکزی	۲۴	۲	۲	۲	۲	۲	۲	۲	۲	۲	۲	۲

متوسط تعداد افراد در خانوارهای معمولی ساکن نقاط روستایی این شهرستان ، ۴/۳ نفر است ، بیشترین تعداد خانوار ، مربوط به خانوارهایی ۴ نفره و کمترین آن مربوط به خانوارهای ۱۰ نفره و بیشتر است .

جدول ۴- خانوارهای معمولی ساکن نقاط روستایی شهرستان بر حسب بخش ، به تفکیک تعداد افراد در خانوار

بخش	جمع	۱ نفر	۲ نفر	۳ نفر	۴ نفر	۵ نفر	۶ نفر	۷ نفر	۸ نفر	۹ نفر	۱۰ نفر	بیشتر
شهرستان آشتیان	۳۵۳۸	۴۵۱	۶۲۵	۴۳۰	۴۲۰	۴۵۳	۴۱۱	۲۲۶	۲۲۸	۱۱۴	۸۰	۸۰
بخش مرکزی	۳۵۳۸	۴۵۱	۶۲۵	۴۳۰	۴۲۰	۴۵۳	۴۱۱	۲۲۶	۲۲۸	۱۱۴	۸۰	۸۰

مهاجرت

در سرشماری عمومی نفوس و مسکن مهرماه ۱۳۶۵ ، ۹۶/۱ درصد از جمعیت نقاط روستایی شهرستان آشتیان در همان آبادی که در زمان سرشماری اقامت داشتند متولد شدهاند ، مقایسه محل تولد افراد با محلی که در زمان سرشماری در آنجا اقامت داشتند نشان میدهد که ۱/۵ درصد جمعیت نقاط روستایی این شهرستان از آبادی به آبادی و ۱/۴ درصد از شهر به آبادی ، در طول زندگی شان مهاجرت کردهاند .

## جدول ۵ جمعیت نقاط روستایی شهرستان بر حسب گروه‌های عمده شغلی، به تفکیک محل تولد

اطلاعات	تولد در جاهای دیگر			تولد در آبادی محل اقامت	جمع	گروه‌های عمده شغلی
	خارج کشور	شهر	آبادی			
۱۲۴	۲۵	۲۱۷	۲۲۶	۱۴۷۷۴	۱۵۳۶۶	شهرستان اهتبان
۵	۰	۴	۰	۳۸۹	۳۹۸	اطفال / کمتر از یکساله /
۲۲	۱	۲۶	۵	۲۱۵۰	۲۲۱۴	نوباوگان / ۱-۵ ساله /
۷	۱	۲۹	۱۱	۲۰۰۶	۲۰۵۴	کودکان / ۶-۱۰ ساله /
۱۶	۰	۲۶	۷	۱۷۸۸	۱۸۲۷	نوجوانان / ۱۱-۱۴ ساله /
۲۱	۱۲	۴۷	۲۸	۲۸۴۸	۲۹۶۶	جوانان / ۱۵-۲۴ ساله /
۳۶	۱۱	۷۶	۱۴۴	۴۷۶۳	۵۰۳۰	میانسالان / ۲۵-۶۴ ساله /
۷	۰	۹	۲۱	۸۲۵	۸۶۲	بزرگسالان / ۶۵ ساله و بیشتر /
۰	۰	۰	۰	۵	۵	نامشخص

سواد

در سرشماری مهرماه ۱۳۶۵ شهرستان آهتبان، از ۱۲۷۵۴ نفر جمعیت ۶ ساله و بیشتر نقاط روستایی این شهرستان، ۵۵٪ درصد باسواد بودمانند. نسبت باسوادی در این جمعیت برای مردان ۶۶٪ درصد و برای زنان ۴۳٪ درصد بوده است. این نسبت برای افراد لازم‌التعلیم (۶-۱۴ ساله) ۹۴٪ درصد و برای افراد ۱۵ ساله و بیشتر ۳۷٪ درصد بوده است.

## جدول ۶- درصد باسوادان بی‌سوادان و جمعیت ۶ ساله و بیشتر نقاط روستایی شهرستان بر حسب جنس و گروه‌های عمده شغلی به تفکیک محل تولد

اطلاعات	بی‌سواد		باسواد		جمع	گروه‌های عمده شغلی
	زن	مرد	زن	مرد		
۰/۶۱	۵۵/۵۹	۲۲/۹۵	۴۳/۷۸	۶۶/۴۵	۱۰۰/۰۰	شهرستان اهتبان
۲/۷۸	۵/۱۶	۰/۹۶	۹۲/۱۵	۹۶/۱۸	۱۰۰/۰۰	کودکان / ۶-۱۰ ساله /
۰/۰۰	۹/۲۵	۲/۵۸	۹۰/۷۵	۹۷/۴۲	۱۰۰/۰۰	نوجوانان / ۱۱-۱۴ ساله /
۰/۰۷	۲۷/۸۷	۱۵/۴۹	۶۱/۹۹	۸۴/۵۱	۱۰۰/۰۰	جوانان / ۱۵-۲۴ ساله /
۰/۲۶	۹۳/۱۵	۶۱/۴۰	۶/۶۲	۲۸/۳۱	۱۰۰/۰۰	میانسالان / ۲۵-۶۴ ساله /
۰/۵۸	۹۸/۸۱	۸۱/۰۴	۰/۲۴	۱۸/۷۴	۱۰۰/۰۰	بزرگسالان / ۶۵ ساله و بیشتر /

جدول ۶- درصد بزرگان بی سوادان در جمعیت ۶ ساله بیشتر نقاط روستایی شهرستان بر حسب جنس و گروه های عمرانی (دنباله)

انهار شده	بی سواد		با سواد		جمع	گروه های عمرانی
	زن	مرد	زن	مرد		
۰/۶۱	۵۵/۵۹	۳۲/۹۵	۴۳/۷۸	۶۶/۴۵	۱۰۰/۰۰	بچه ها و نوزادان
۲/۷۸	۵/۱۶	۰/۹۶	۹۲/۱۵	۹۶/۱۸	۱۰۰/۰۰	کودکان ۶-۱۰ ساله /
۰/۰۰	۹/۲۵	۲/۵۸	۹۰/۷۵	۹۷/۴۲	۱۰۰/۰۰	نوجوانان (۱۱-۱۴ ساله) /
۰/۰۷	۳۲/۸۷	۱۵/۴۹	۶۱/۹۹	۸۴/۵۱	۱۰۰/۰۰	جوانان ۱۵-۲۴ ساله /
۰/۲۶	۹۳/۱۵	۶۱/۴۰	۶/۶۲	۳۸/۳۱	۱۰۰/۰۰	میانسالان ۲۵-۶۴ ساله /
۰/۵۸	۹۸/۸۱	۸۱/۰۴	۰/۲۴	۱۸/۷۴	۱۰۰/۰۰	بزرگان ۶۵ ساله و بیشتر /

وضع فعالیت

در سرشماری مهرماه ۱۳۶۵، ۳۵/۶ درصد جمعیت ۱۰ ساله و بیشتر نقاط روستایی شهرستان آشتیان را افراد شاغل و بیکار (جویای کار) تشکیل می دادند. نسبت افراد شاغل به جمعیت ۱۰ ساله و بیشتر در نقاط روستایی این شهرستان، ۳۰/۶ درصد بوده است. این نسبت برای مردان، ۶۰/۳ درصد و برای زنان، ۱/۴ درصد بوده است.

جدول ۷- جمعیت ۱۰ ساله و بیشتر نقاط روستایی شهرستان بر حسب جنس و وضع فعالیت، به تفکیک جنس

وضع فعالیت	مرد		زن	
	تعداد	درصد	تعداد	درصد
شهرستان آشتیان	۱۱۱۶۳	۱۰۰/۰۰	۵۵۴۱	۱۰۰/۰۰
شاغل	۳۴۱۹	۳۰/۶۳	۲۳۳۹	۶۰/۲۶
بیکار / جویای کار /	۵۵۸	۵/۰۰	۴۱۷	۷/۵۳
محصل	۲۲۳۴	۲۰/۰۱	۱۴۶۷	۲۶/۴۸
خانهدار	۴۵۱۰	۴۰/۴۰	۵۹	۱/۰۶
دارای درآمد بدون کار	۱۱۴	۱/۰۲	۶۷	۱/۲۱
سایر	۲۷۷	۲/۴۸	۱۷۴	۳/۱۴
انهار شده	۵۰	۰/۴۵	۱۸	۰/۳۲


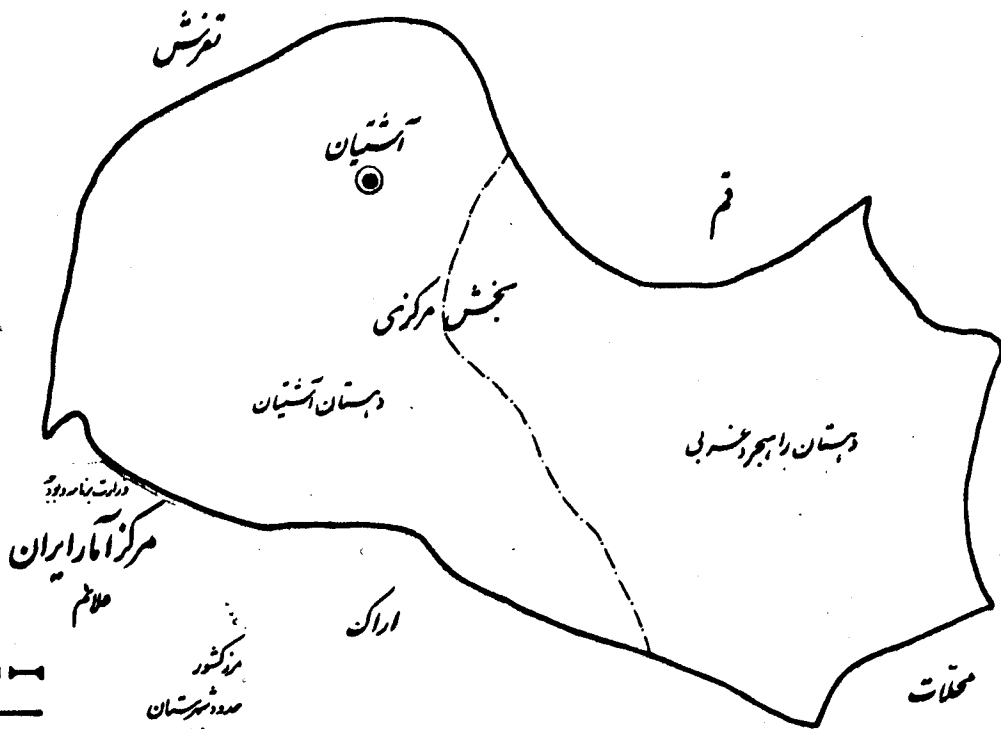
جدول ۷- جمعیت ۱۰ ساله و بیشتر نقاط روستایی شهرستان جرجان بخش دوضغ فعالیت، تفکیک جنس (دنباله)

وضع فعالیت	مرد		مرد زن		زن
	درصد	تعداد	درصد	تعداد	
بخش مرکزی	۱۰۰/۰۰	۱۱۱۶۲	۱۰۰/۰۰	۵۵۴۱	۱۰۰/۰۰
هانل	۲۰/۶۲	۲۴۱۹	۶۰/۲۶	۳۳۳۹	۱/۴۲
بیکار / جویسای کار /	۵/۰۰	۵۵۸	۷/۵۲	۴۱۷	۲/۵۱
محمل	۲۰/۰۱	۲۲۳۴	۲۶/۴۸	۱۴۶۷	۱۳/۶۵
خانه دار	۴۰/۴۰	۴۵۱۰	۱/۰۶	۵۹	۷۹/۱۹
دارای درآمد بدون کار	۱/۰۲	۱۱۴	۱/۲۱	۶۷	۰/۸۴
سایر	۲/۴۸	۲۷۷	۳/۱۴	۱۷۴	۱/۸۲
اظهار نشده	۰/۴۵	۵۰	۰/۲۲	۱۸	۰/۵۷




# نقشه شهرستان آشتیان به تفکیک بخش و دهستان

مرشماره عمومی همراه ۱۳۶۵



مرکز کشور  
 حدود شهرستان  
 حدود بخش  
 حدود دهستان  
 مرکز شهرستان  
 قطه شهری

● مرکز بخش (قطه شهری)  
 ● مرکز بخش (قطه دهستان) - جهت ...  
 ○ مرکز بخش (قطه دهستان) - جهت ...  
 ● آبادی دارای ...







نصوصات اجتماعی - اقتصادی آبادیهای دارای سکنه شهرستان اهلیا

شماره ردیف آبادی	آبادی	کده آبادی	نوع راه آبادی (کده)	تعداد خانوار	کل جمعیت	جمعیت عساکر بیشتر	جمعیت باسواد	جمعیت شامل	فعالیت کشاورزی						
									زراعت	باغداری	دامداری دامپروری	پرورش طیور	پرورش گاو ابریشم	پرورش زنبورسل	پرورش ماهی
۱	۲	۳	۴	۵	۶	۷	۸	۹	۱۰	۱۱	۱۲	۱۳	۱۴	۱۵	۱۶
	بخش مرکزی														
	دهستان اهلیان														
۱	اهو	۰۰۰۹۶۵	۲	۲۳۲	۱۵۲۶۶	۱۲۷۵۴	۷۰۲۴	۲۴۲۱	۲۳	۱۹	۲۲	۷	۰	۰	۰
۲	بن چنار	۰۰۰۹۶۶	۳	۱۲۲	۵۵۲	۵۰۱	۲۰۳	۱۴۹	۱۲	*	*	*	۰	۰	۰
۳	تاج آباد	۰۰۰۹۶۸	۲	۶۲	۲۸۶	۲۳۸	۱۱۸	۴۹	*	*	*	*	۰	۰	۰
۴	دمر آباد	۰۰۰۹۶۹	۲	۶۳	۲۸۱	۲۳۱	۱۱۷	۵۹	*	*	*	*	۰	۰	۰
۵	بشت آباد	۰۰۰۹۷۰	۲	۴	۱۳	۱۰	۶	۷	*	*	*	*	۰	۰	۰
۶	چشمه خاتوردن	۰۰۰۹۷۱	۲	۱۰۱	۴۹۳	۳۹۶	۱۹۳	۸۶	*	*	*	*	۰	۰	۰
۷	خورچه	۰۰۰۹۷۴	۲	۵۲	۲۴۷	۱۹۱	۹۸	۵۵	*	*	*	*	۰	۰	۰
۸	دمتچرده	۰۰۰۹۷۶	۲	۱۳۴	۵۴۳	۴۸۵	۲۰۳	۱۰۱	*	*	*	*	۰	۰	۰
۹	زرخوفه	۰۰۰۹۷۸	۲	۱۳۵	۶۵۵	۵۱۸	۲۱۳	۱۴۹	*	*	*	*	۰	۰	۰
۱۰	مدد آباد	۰۰۰۹۸۲	۳	۲۵	۹۵	۷۴	۳۹	۲۳	*	*	*	*	۰	۰	۰
۱۱	سقز چوق	۰۰۰۹۸۳	۲	۱۷۱	۷۰۸	۵۸۵	۳۷۷	۱۶۰	*	*	*	*	۰	۰	۰
۱۲	میاد ساز	۰۰۰۹۸۴	۲	۳۷۶	۱۴۷۹	۱۲۵۱	۷۰۳	۳۶۰	*	*	*	*	۰	۰	۰
۱۳	شوره سیلا	۰۰۰۹۸۵	۳	۳۱	۵۶	۴۴	۲۴	۲۱	*	*	*	*	۰	۰	۰
۱۴	شوره پهایین	۰۰۰۹۸۶	۲	۱۵	۶۳	۵۱	۲۵	۳۱	*	*	*	*	۰	۰	۰
۱۵	سفر آباد	۰۰۰۹۸۷	۲	۵	۳۱	۲۰	۲۰	۵	*	*	*	*	۰	۰	۰
۱۶	فیض آباد	۰۰۰۹۹۰	۲	۲۲۵	۹۷۶	۸۲۴	۴۹۰	۲۰۶	*	*	*	*	۰	۰	۰
۱۷	کرکان	۰۰۰۹۹۱	۲	۲۶۷	۱۰۷۶	۸۹۵	۵۲۷	۲۶۶	*	*	*	*	۰	۰	۰
۱۸	مدمن	۰۰۰۹۹۲	۲	۱۲۰	۶۲۰	۴۹۷	۲۷۲	۱۳۵	*	*	*	*	۰	۰	۰
۱۹	مومن آباد	۰۰۰۹۹۵	۱	۶۸	۲۵۳	۲۰۲	۱۰۲	۶۰	*	*	*	*	۰	۰	۰
۲۰	نادر آباد	۰۰۰۹۹۶	۳	۱۷۲	۸۲۸	۷۰۲	۴۳۲	۱۶۹	*	*	*	*	۰	۰	۰
۲۱	نوده تنگ آباد	۰۰۰۹۹۷	۳	۹۶	۳۶۴	۲۴۱	۱۹۹	۸۸	*	*	*	*	۰	۰	۰
	دهستان اهر دغریبی														
۱	امیر آباد	۰۰۱۰۳۵	۳	۱۹	۱۰۰	۸۸	۴۸	۲۵	*	*	*	*	۰	۰	۰
۲	اشانچرده	۰۰۱۰۳۶	۱	۱۵۰	۵۷۱	۴۹۶	۲۷۹	۳۱۴	*	*	*	*	۰	۰	۰
۳	ایمتگهار اهر د	۰۰۱۰۳۸	۳	۵	۱۸	۱۱	۱۱	۵	*	*	*	*	۰	۰	۰
۴	بهارستان	۰۰۱۰۴۰	۲	۱۳۸	۵۶۲	۴۷۲	۲۰۳	۱۱۷	*	*	*	*	۰	۰	۰
۵	خور اگ آباد	۰۰۱۰۴۴	۱	۲۲	۱۳۷	۱۲۵	۵۸	۳۱	*	*	*	*	۰	۰	۰
۶	دوگوش	۰۰۱۰۴۵	۳	۴	۱۲	۸	۷	۴	*	*	*	*	۰	۰	۰
۷	سر هرود	۰۰۱۰۴۷	۲	۷۲	۳۶۵	۲۰۲	۱۵۲	۸۴	*	*	*	*	۰	۰	۰
۸	مدید آباد	۰۰۱۰۴۸	۱	۴	۴	۴	۳	۳	*	*	*	*	۰	۰	۰
۹	سالم آباد	۰۰۱۰۴۹	۱	۱۱۰	۴۹۹	۳۹۱	۲۴۸	۹۶	*	*	*	*	۰	۰	۰
۱۰	کر دیجان	۰۰۱۰۵۱	۱	۲۸۷	۱۴۳۳	۱۱۲۸	۵۳۶	۳۰۲	*	*	*	*	۰	۰	۰
۱۱	کر گدک	۰۰۱۰۵۲	۳	۴۴	۱۷۷	۱۵۷	۷۳	۴۰	*	*	*	*	۰	۰	۰
۱۲	مزرعه توه	۰۰۱۰۵۶	۱	۲۰۳	۸۷۵	۷۱۱	۴۱۲	۱۹۷	*	*	*	*	۰	۰	۰
۱۳	هزار آباد	۰۰۱۰۶۰	۱	۸۸	۲۵۷	۲۰۶	۱۶۷	۹۱	*	*	*	*	۰	۰	۰

کد نوع راه آبادی: ۱ جاده اسفالت، ۲ جاده شوسه، ۳ جاده خاکی، ۴ مارو، ۵ سایر (اینگاه راه آسین یا راه آبی)، ۵ نامشخص

شماره ردیفی آبادی	بنگ مذبحی سلیمانان	امکن مذبحی سلیمانان	شورای اسلامی روستایی	دفتر بهداشت اسازندگی	مرکز خدمات روستایی	پایگاه بهداشت بچ	آب لوله کشی	برق	دبستان	مدرسه راهنمایی	آموزش تخصصی مواد آموزشی	غام	مرکز بهداشتی درمانی	خانه بهداشت	پرورش	دامپروری گاو و گوسفند	بیمار و دامهای روستایی	صندوق پست	دانشتری به روز رسانی مجله و آرای	تلفن	دانشتری به روز رسانی مجله و آرای	فروشگاه تعاونی	تعمیرگاه ماشین آلات درزی	تعداد گاو گوسفند و بز	تعداد گاو گوسفند سالک
۱۷	۱۸	۱۹	۲۰	۲۱	۲۲	۲۳	۲۴	۲۵	۲۶	۲۷	۲۸	۲۹	۳۰	۳۱	۳۲	۳۳	۳۴	۳۵	۳۶	۳۷	۳۸	۳۹	۴۰	۴۱	۴۲
۱	۲	۳	۴	۵	۶	۷	۸	۹	۱۰	۱۱	۱۲	۱۳	۱۴	۱۵	۱۶	۱۷	۱۸	۱۹	۲۰	۲۱	۲۲	۲۳	۲۴	۲۵	
۱۰	۱۱	۱۲	۱۳	۱۴	۱۵	۱۶	۱۷	۱۸	۱۹	۲۰	۲۱	۲۲	۲۳	۲۴	۲۵	۲۶	۲۷	۲۸	۲۹	۳۰	۳۱	۳۲	۳۳	۳۴	
۲۰	۲۱	۲۲	۲۳	۲۴	۲۵	۲۶	۲۷	۲۸	۲۹	۳۰	۳۱	۳۲	۳۳	۳۴	۳۵	۳۶	۳۷	۳۸	۳۹	۴۰	۴۱	۴۲	۴۳	۴۴	
۳۰	۳۱	۳۲	۳۳	۳۴	۳۵	۳۶	۳۷	۳۸	۳۹	۴۰	۴۱	۴۲	۴۳	۴۴	۴۵	۴۶	۴۷	۴۸	۴۹	۵۰	۵۱	۵۲	۵۳	۵۴	
۴۰	۴۱	۴۲	۴۳	۴۴	۴۵	۴۶	۴۷	۴۸	۴۹	۵۰	۵۱	۵۲	۵۳	۵۴	۵۵	۵۶	۵۷	۵۸	۵۹	۶۰	۶۱	۶۲	۶۳	۶۴	
۵۰	۵۱	۵۲	۵۳	۵۴	۵۵	۵۶	۵۷	۵۸	۵۹	۶۰	۶۱	۶۲	۶۳	۶۴	۶۵	۶۶	۶۷	۶۸	۶۹	۷۰	۷۱	۷۲	۷۳	۷۴	
۶۰	۶۱	۶۲	۶۳	۶۴	۶۵	۶۶	۶۷	۶۸	۶۹	۷۰	۷۱	۷۲	۷۳	۷۴	۷۵	۷۶	۷۷	۷۸	۷۹	۸۰	۸۱	۸۲	۸۳	۸۴	
۷۰	۷۱	۷۲	۷۳	۷۴	۷۵	۷۶	۷۷	۷۸	۷۹	۸۰	۸۱	۸۲	۸۳	۸۴	۸۵	۸۶	۸۷	۸۸	۸۹	۹۰	۹۱	۹۲	۹۳	۹۴	
۸۰	۸۱	۸۲	۸۳	۸۴	۸۵	۸۶	۸۷	۸۸	۸۹	۹۰	۹۱	۹۲	۹۳	۹۴	۹۵	۹۶	۹۷	۹۸	۹۹	۱۰۰	۱۰۱	۱۰۲	۱۰۳	۱۰۴	
۹۰	۹۱	۹۲	۹۳	۹۴	۹۵	۹۶	۹۷	۹۸	۹۹	۱۰۰	۱۰۱	۱۰۲	۱۰۳	۱۰۴	۱۰۵	۱۰۶	۱۰۷	۱۰۸	۱۰۹	۱۱۰	۱۱۱	۱۱۲	۱۱۳	۱۱۴	

نوع راه و فعالیت کشاورزی آبادیهای خالی از سکنه شهرستان اصفهان

شماره ردیف	آبادی	کد آبادی	نوع راه آبادی (کد)	فعالیت کشاورزی						
				زراعت	باغداری	دامداری و دامپروری	پرورش طیور	پرورش گاو شیری	پرورش بز	
۱	۲	۳	۴	۵	۶	۷	۸	۹	۱۰	۱۱
	بخش مرکزی دهستان اصفهان									
۱	احمد آباد	۰۰۰۹۶۴	۲	*						
۲	بهمن	۰۰۰۹۶۷	۲	*						
۳	خاکسباز	۰۰۰۹۷۲	۲	*						
۴	خان لار	۰۰۰۹۷۲	۴	*						
۵	دانگل	۰۰۰۹۷۵	۴	*						
۶	دشت هروران	۰۰۰۹۷۷	۴	*						
۷	زرتوقه پاشین	۰۰۰۹۷۹	۲	*						
۸	زرتوقه وسط	۰۰۰۹۸۰	۲	*						
۹	زنگ آباد	۰۰۰۹۸۱	۲	*						
۱۰	عزیز آباد کهنه	۰۰۰۹۸۸	۲	*						
۱۱	فیض آباد	۰۰۰۹۸۹	۲	*						
۱۲	مره	۰۰۰۹۹۳	۲	*						
۱۳	مزرعه خوشاب	۰۰۰۹۹۴	۲	*						
۱۴	بندجه	۰۰۰۹۹۸	۲	*						
	دهستان راهجرد غربی									
۱	ایدر از	۰۰۱۰۳۴	۲	*						
۲	ایستگاه راه آهن شانگرد	۰۰۱۰۳۷	۲	*						
۳	بوقه	۰۰۱۰۳۹	۲	*						
۴	تقی آباد	۰۰۱۰۴۱	۲	*						
۵	چشمه سرخ	۰۰۱۰۴۲	۲	*						
۶	حصین آباد	۰۰۱۰۴۳	۲	*						
۷	رضا آباد	۰۰۱۰۴۶	۲	*						
۸	کردکارون	۰۰۱۰۵۰	۲	*						
۹	کور چشمه	۰۰۱۰۵۲	۲	*						
۱۰	مارک	۰۰۱۰۵۴	۶	*						
۱۱	مدنمد	۰۰۱۰۵۵	۲	*						
۱۲	مزید آباد	۰۰۱۰۵۷	۲	*						
۱۳	منظاریه	۰۰۱۰۵۸	۲	*						
۱۴	میرزا احسانی	۰۰۱۰۵۹	۲	*						

کد نوع راه آبادی: جاده اسفالت ۱، جاده شوسه ۲، جاده خاکی ۳، مار ۴، سایر (ایستگاه راه آهن، باره آبی) ۵، نامشخص ۶