

۹۱۵/۵۰۰۳
۲۴۳۴۱
۱۳۳۵
۱۴۰۵
۲۰۵

بسمه تعالی

پیشگفتار

سرشماری عمومی نفوس و مسکن در ایران به موجب قانون، هر ۱۰ سال یکبار توسط مرکز آمار ایران انجام می‌شود. تاکنون چهار سرشماری عمومی نفوس و مسکن در سالهای ۱۳۳۵، ۱۳۴۵، ۱۳۵۵ و ۱۳۶۵ به مرحله اجرا درآمده است. نخستین سرشماری، توسط اداره کل آمار عمومی، و سرشماریهای بعدی، توسط مرکز آمار ایران انجام گرفته است. سرشماری سال ۱۳۶۵، اولین سرشماری در نظام جمهوری اسلامی ایران است که علی‌رغم جنگ تحمیلی، محاصره اقتصادی و مزیقه‌های ناشی از هر یک، به حول و قوه الهی مطابق برنامه پیش‌بینی شده به نحو مطلوب به انجام رسید. سرشماری عمومی نفوس و مسکن، مناسبترین ابزار برنامه‌ریزیهای توسعه اجتماعی، اقتصادی و فرهنگی در کشور است که با ارائه آمار و اطلاعات درست، رهنمودهای لازم برای رسیدن به اهداف برنامه‌ریزیهای کوتاه‌مدت، میان‌مدت و بلندمدت را در اختیار سیاست‌گزاران، مسئولان و برنامه‌ریزان کشور قرار می‌دهد.

وسعت و عظمت کار سرشماری، مرکز آمار ایران را بر آن داشت که از نیمه دوم سال ۱۳۶۱ با برنامه‌ریزیهای دقیق، فعالیت مستمر و پیگیری را برای تهیه مقدمات سرشماری عمومی نفوس و مسکن آغاز کند. اولین قدم در این زمینه، شناخت نیازهای اساسی دستگاه‌های مسئول کشور بود که بر آن اساس، طرح مقدماتی سرشماری تهیه شد و به طور آزمایشی در مناطق شهری و روستایی سه شهرستان آستانه اشرفیه از استان گیلان، سراوان از استان سیستان و بلوچستان و شادگان از استان خوزستان و نیز در چند حوزه نمونه در هر یک از استانهای دیگر به مرحله اجرا درآمد. با استفاده از نتایج حاصل از آزمایش سرشماری، پرسشنامه‌ها، فرمها و دستورالعملهای فنی و اجرایی مورد تجدید نظر قرار گرفت و بر آن اساس، طرح نهایی سرشماری تهیه و آماده اجرا شد. عملیات اجرایی سرشماری به طور همزمان در تمام نقاط کشور از تاریخ ۱۶ تا ۳۰ مهرماه سال ۱۳۶۵ انجام شد. در این مرحله، سازمان برنامه و بودجه استانها، مراکز تربیت معلم و سایر سازمانها و موسسات دولتی و همچنین نهادهای انقلاب اسلامی، همکاریهای ارزنده‌ای با مرکز آمار ایران داشتند و مردم فداکار ایران نیز با همیاری و مساعدت خود، امکان اجرای موفقیت آمیز سرشماری را فراهم آوردند.

پرسشنامه‌هایی که در جریان اجرای سرشماری تکمیل شده است، حجم عظیمی از اطلاعات آماری را در بر دارد که در جداول متعدد، برای هر یک از سطوح جغرافیایی، قابل استخراج و ارائه است. برخی از این اطلاعات در قالب نشریات نتایج سرشماری ارائه می‌شود و سایر اطلاعات در صورت نیاز و برحسب مورد، در اختیار استفاده‌کنندگان قرار خواهد گرفت.

۲۷
۱۳۶۵

فرهنگ آبادیهای شهرستان ، یکی از مجموعه نشریات نتایج سرشماری عمومی نفوس و مسکن است که در ۱۹۵ جلد برای ۱۹۵ شهرستان (بر اساس تقسیمات کشوری در زمان سرشماری) منتشر می شود . در هر یک از این نشریات ، ۳۹ خصوصیت عمده جمعیتی ، اجتماعی ، اقتصادی و فرهنگی برای هر یک از آبادیهای دارای سکنه و نیز جدولی در مورد آبادیهای خالی از سکنه شهرستان به تفکیک بخش و دهستان ارائه شده است . همچنین این نشریات شامل نقشه کشور (که نشان دهنده موقعیت شهرستان در داخل استان است) ، نقشه شهرستان (به تفکیک بخش و دهستان ، و موقعیت مراکز بخش ، نقاط شهری و آبادیهای دارای ۲۰۰۰ نفر جمعیت و بیشتر) و نقشه‌های مربوط به بخش یا بخشهای شهرستان (به تفکیک دهستان و آبادیهای دارای ۲۰ خانوار و بیشتر) است .

لازم به یادآوری است ، نقشه شهرستانها که موقعیت کلیه آبادیها (دارای سکنه و خالی از سکنه) روی آن مشخص شده ، در مرکز آمار ایران موجود و قابل ارائه به استفاده‌کنندگان است .

امید است این مجموعه از نشریات نتایج سرشماری بتواند اطلاعات لازم برای شناخت اوضاع اجتماعی و اقتصادی آبادیهای کشور را در اختیار تصمیم‌گیران ، برنامه‌ریزان و پژوهشگران قرار دهد .

مرکز آمار ایران

تعاریف و مفاهیم مورد استفاده در سرشماری عمومی نفوس و مسکن سال ۱۳۶۵ (ویژه فرهنگ آبادیها)

یک	جمعیت (جامعه مورد سرشماری)
یک	خانوار
دو	اقامتگاه معمولی
دو	شهر (نقطه شهری)
دو	آبادی (نقطه روستایی)
دو	جمعیت ساکن در نقاط شهری
دو	جمعیت ساکن در نقاط روستایی
دو	سن
دو	مهاجران وارد شده
دو	محل تولد
دو	باسواد
سه	کار
سه	وضع فعالیت در ۷ روز گذشته

مفاهیم به کار رفته در این نشریه

چهار	نسبت جنسی
چهار	گروههای عمده سنی
چهار	نسبت باسوادی

ویزگیهای عمده نقاط روستایی شهرستان

۱	جمعیت
۳	خانوار
۳	مهاجرت
۴	سواد
۵	وضع فعالیت
۷	نقشه تقسیمات کشوری جمهوری اسلامی ایران به تفکیک استان : ۱۳۶۵
۸	نقشه شهرستان به تفکیک بخش و دهستان

۹ نقشه روستایی بخش مرکزی از شهرستان سربند از استان مرکزی "دهستان سربند"
۱۰ نقشه روستایی بخش مرکزی از شهرستان سربند از استان مرکزی "دهستان قره‌کهریز"
۱۱ نقشه روستایی بخش مرکزی از شهرستان سربند از استان مرکزی "دهستان کزاز"

جداول

۱۲ خصوصیات اجتماعی - اقتصادی آبادیهای دارای سکنه شهرستان
۲۴ نوع راه و فعالیت کشاورزی آبادیهای خالی از سکنه شهرستان

پیوستها

فرم ۲- (پرسشنامه آبادی)

فهرست مجموعه نشریات فرهنگ آبادیهای کشور براساس نتایج سرشماری عمومی نفوس و مسکن سال ۱۳۶۵

تعاریف و مفاهیم مورد استفاده در سرشماری عمومی نفوس و مسکن سال ۱۳۶۵ (ویژه فرهنگ آبادیها)

جمعیت (جامعه مورد سرشماری)

اعضای همه خانوارهای معمولی ساکن و دستجمعی که اقامتگاه معمولی آنان در زمان سرشماری در ایران قرار دارد و نیز اعضای کلیه خانوارهای معمولی غیر ساکن کشور، جامعه مورد سرشماری را تشکیل می‌دهند. اعضای هیئتهای سیاسی و سفارتخانه‌های خارجی در ایران و افراد خانواده آنان جزو جامعه مورد سرشماری محسوب نمی‌شوند، اما ایرانیان عضو هیئتهای سیاسی و سفارتخانه‌های ایران در خارج از کشور و افراد خانواده آنان، جزو جامعه مورد سرشماری به حساب می‌آیند.

خانوار

خانوار از چند نفر تشکیل می‌شود که با هم در یک اقامتگاه زندگی می‌کنند، با یکدیگر هم‌خرج هستند و معمولاً "با هم غذا می‌خورند. فردی که به تنهایی زندگی می‌کند نیز، خانوار تلقی می‌شود.

خانوار معمولی: خانوار با تعریف فوق، اکثر افراد کشور را در بر می‌گیرد و به همین دلیل این‌گونه خانوارها، "خانوار معمولی" نیز نامیده می‌شود.

خانوار معمولی ساکن: خانواری که در اقامتگاه ثابت سکونت دارد، "خانوار معمولی ساکن" نامیده می‌شود.

خانوار معمولی غیر ساکن: خانواری که در زمان سرشماری در اقامتگاه ثابتی سکونت ندارد، "خانوار معمولی غیر ساکن" نامیده می‌شود. این دسته از خانوارها شامل سه گروه زیر است:

۱- خانوارهایی که در زمان سرشماری در کوچ به سر می‌برند و یا در خارج شهرها و آبادیها در زیر چادر زندگی می‌کنند.

۲- خانوارهایی که در محل زندگی ثابتی زندگی نمی‌کنند و به‌طور مداوم محل زندگی خود را تغییر می‌دهند، مانند کولیها.

۳- خانوارهایی که محل زندگی مشخص ندارند و شبها معمولاً "در پارکها، خرابه‌ها، زیرپلها و ... بیتوته می‌کنند.

خانوار دستجمعی: مجموعه افرادی که به دلیل داشتن هدف یا ویژگیهای مشترک مانند تحصیل، بیماری روانی و ... با هم در یک موسسه از قبیل خوابگاه دانشجویی، آسایشگاه روانی و ... زندگی می‌کنند، یک خانوار دستجمعی به حساب می‌آیند. در این سرشماری، افرادی که در ندامتگاهها، بازداشتگاهها و مراکز مشابه نگهداری می‌شوند و نیز افرادی که در سربازخانهها، پادگانها، پاسگاهها، پایگاهها، یا اردوگاههای نظامی و انتظامی به‌طور جمعی به سر می‌برند و همچنین دانش‌آموزان و دانشجویان موسسات آموزشی نیروهای نظامی و انتظامی، به عنوان اعضای خانوار دستجمعی مورد سرشماری قرار نمی‌گیرند. این‌گونه افراد همراه با سایر اعضای خانوار معمولی خود سرشماری می‌شوند.

اقامتگاه معمولی

اقامتگاه معمولی خانوار، محلی است که خانوار در زمان سرشماری در آنجا زندگی می‌کند، مشروط بر اینکه اقامتگاه دیگری نداشته باشد. اقامتگاه معمولی خانواری که در زمان سرشماری بیش از یک اقامتگاه دارد، محلی است که بیشترین مدت سال را در آنجا به سر می‌برد.

شهر (نقطه شهری)

منظور از شهر، هر یک از نقاطی است که دارای شهرداری باشد.

آبادی (نقطه روستایی)

آبادی به مجموعه یک یا چند مکان و اراضی به هم پیوسته (اعم از کشاورزی و غیرکشاورزی) گفته می‌شود که خارج از محدوده شهرها واقع شده و دارای محدوده ثبتی یا عرفی مستقل باشد. اگر آبادی در زمان سرشماری، محل سکونت خانوار یا خانوارهایی باشد، " دارای سکنه" و در غیر این صورت، " خالی از سکنه" تلقی می‌شود.

جمعیت ساکن در نقاط شهری

منظور از جمعیت ساکن در نقاط شهری در هر یک از محدوده‌های بخش، شهرستان، استان یا کشور، جمعیت کلیه شهرهایی است که در همان محدوده قرار دارد و جمعیت هر شهر عبارت است از مجموع تعداد اعضای همه خانوارهای معمولی ساکن و دستجمعی که اقامتگاه معمولی آنها در زمان سرشماری در آن شهر واقع است.

جمعیت ساکن در نقاط روستایی

منظور از جمعیت ساکن در نقاط روستایی در هر یک از محدوده‌های دهستان، بخش، شهرستان، استان یا کشور، جمعیت کلیه آبادیهایی است که در همان محدوده قرار دارد و جمعیت هر آبادی عبارت است از مجموع تعداد اعضای همه خانوارهای معمولی ساکن و دستجمعی که اقامتگاه معمولی آنها در زمان سرشماری در آن آبادی واقع است.

سن

منظور از سن، تعداد سالهای کاملی است که از زمان تولد فرد گذشته است.

مهاجران وارد شده

در هر شهر یا آبادی، آن دسته از اعضای خانوارهای معمولی ساکن و دستجمعی که متولد آنجا نباشند، مهاجر شناخته می‌شوند.

محل تولد

منظور از محل تولد، آبادی یا شهری است که در زمان تولد فرد، اقامتگاه معمولی مادر او بوده است.

باسواد

کسانی که می‌توانند به فارسی یا هر زبان دیگری متن ساده‌ای را بخوانند و بنویسند، خواه مدرک رسمی داشته یا نداشته باشند، باسواد تلقی می‌شوند. همه محصلان از جمله نوآموزان سال اول ابتدایی و سوادآموزان نهضت سوادآموزی نیز باسواد به حساب می‌آیند.

کار، هر فعالیت فکری یا بدنی است که قانوناً "مجاز باشد و به منظور کسب درآمد (نقدی، غیرنقدی) صورت گیرد.

وضع فعالیت در ۷ روز گذشته

در این سرشماری، وضع فعالیت افراد در ۷ روز پیش از مراجعه مامور سرشماری مورد نظر است. هر یک از افراد از این نظر و با توجه به تعریف کار، در یکی از گروههای زیر قرار می‌گیرند:

شاغل؛ افراد زیر شاغل به حساب می‌آیند:

— کسانی که دارای شغلی هستند، اعم از اینکه در ۷ روز پیش از مراجعه مامور سرشماری کار کرده و یا به عللی از قبیل مرخصی، بیماری، تعطیل موقت محل کار و... کار نکرده‌اند و پس از رفع علت به کار خود ادامه خواهند داد.

— کسانی که شغل مستمر نداشته ولی در ۷ روز پیش از مراجعه مامور سرشماری، حداقل دو روز کار کرده‌اند.

— کسانی که تحت عنوان کارآموز در ۷ روز پیش از مراجعه مامور سرشماری به کار اشتغال داشته‌اند.

— کسانی که دارای شغلی هستند، ولی در ۷ روز پیش از مراجعه مامور سرشماری به اقتضای فصل و ماهیت فصلی کار خود، کار نکرده‌اند (بیکاران فصلی)، مشروط بر آنکه در جستجوی کار دیگری هم نباشند.

— افرادی که به انجام خدمت وظیفه عمومی مشغول هستند.

— کسانی که در حال گذراندن دوره‌های آموزشی در دانشکده‌ها و آموزشگاههای مربوط به نیروهای نظامی و انتظامی هستند.

بیکار (جویای کار)؛ کسانی که شاغل به حساب نمی‌آیند و در ۷ روز پیش از مراجعه مامور سرشماری در جستجوی کار بوده‌اند، بیکار (جویای کار) تلقی می‌شوند.

محصل؛ کسانی که شاغل، بیکار (جویای کار) محسوب نمی‌شوند و در ۷ روز پیش از مراجعه مامور سرشماری در حال تحصیل بوده‌اند، محصل به حساب می‌آیند.

خانه‌دار؛ خانه‌دار به کسانی گفته می‌شود که شاغل، بیکار (جویای کار) و محصل به حساب نمی‌آیند و بنا بر اظهار پاسخگو، در ۷ روز پیش از مراجعه مامور سرشماری به خانه‌داری مشغول بوده‌اند.

دارای درآمد بدون کار؛ کسانی که شاغل، بیکار (جویای کار) محصل و خانه‌دار محسوب نمی‌شوند و درآمدهای مستمری مانند حقوق بازنشستگی، حقوق وظیفه، درآمد املاک و مستغلات، سود سهام و... دارند، دارای درآمد بدون کار محسوب می‌شوند.

سایر؛ کسانی که از نظر وضع فعالیت در ۷ روز پیش از مراجعه مامور سرشماری، در هیچ یک از گروههای بالا قابل طبقه‌بندی نیستند، در گروه سایر قرار می‌گیرند.

مفاهیم به کار رفته در این نشریه

نسبت جنسی

نسبت تعداد مردان به زنان یا زنان به مردان ، نسبت جنسی نامیده می شود . معمولاً " در این مورد نسبت تعداد مردان به زنان را محاسبه می کنند و به صورت درصد ارائه می دهند . یعنی اگر M تعداد مردان و F تعداد زنان در یک منطقه جغرافیایی باشد ، نسبت جنسی در آن منطقه عبارت خواهد بود از :

$$\text{نسبت جنسی} = \frac{M}{F} \times 100$$

گروههای عمده سنی

در مجموعه نشریات نتایج سرشماری عمومی نفوس و مسکن سال ۱۳۶۵ ، علاوه بر سنین منفرد و گروههای سنی منظم (۵ ساله و ۱۰ ساله) ، طبقه بندی سنی دیگری نیز برای جمعیت در نظر گرفته شده است که هر طبقه آن ، یک گروه عمده سنی نامیده می شود و عبارت است از :

افراد ۱ - ۵ ساله : نوباوگان

افراد ۶ - ۱۰ ساله : کودکان

افراد ۱۱ - ۱۴ ساله : نوجوانان

افراد ۱۵ - ۲۴ ساله : جوانان

افراد ۲۵ - ۶۴ ساله : میانسالان

افراد ۶۵ ساله و بیشتر : بزرگسالان

افرادی که سن آنان معلوم نبوده و یا امکان انتساب آنان به یکی از گروههای سنی وجود نداشته است ، در گروه " سن نامشخص " منظور شده است .

نسبت با سواد

این نسبت در هر جامعه از تقسیم تعداد افراد با سواد در یک سن یا گروه سنی معین به جمعیت آن سن یا گروه سنی به دست می آید و معمولاً " به صورت " درصد " بیان می شود .

ویژگیهای عمده نقاط روستایی شهرستان سربند

سربند یکی از شهرستانهای استان مرکزی است که در جنوب غربی این استان واقع شده و مرکز آن شهر سربند است. این شهرستان دارای ۲ شهرآستانه و سربند است. همچنین شهرستان سربند به ۱ بخش شامل ۳ دهستان تقسیم شده و متشکل از ۲۵۳ آبادی دارای سکن و ۴۵ آبادی خالی از سکن است.

جمعیت

در سرشماری عمومی نفوس و مسکن مهرماه ۱۳۶۵، شهرستان سربند دارای (۱۴۷۸۰۱) نفر جمعیت بوده است. از این تعداد، ۱۸۳۳۱ نفر ساکن در نقاط شهری و ۱۲۹۳۹۴ نفر ساکن در نقاط روستایی و بقیه غیر ساکن بودمانند.

جدول ۱- تعداد آبادیهای دارای سکن شهرستان سربند، بر تفکیک طبقات جنسی

بخش	جمع	۱ نفر	۲۵ تا ۴۹ نفر	۵۰ تا ۹۹ نفر	۱۰۰ تا ۲۴۹ نفر	۲۵۰ تا ۴۹۹ نفر	۵۰۰ تا ۹۹۹ نفر	۱۰۰۰ تا ۲۴۹۹ نفر	۲۵۰۰ تا ۴۹۹۹ نفر	۵۰۰۰ نفر و بیشتر
شهرستان سربند	۲۵۳	۸	۶	۱۲	۷۲	۷۰	۵۴	۲۶	۵	۰
مرکزی	۲۵۳	۸	۶	۱۲	۷۲	۷۰	۵۴	۲۶	۵	۰

از جمعیت نقاط روستایی این شهرستان، ۶۵۷۰۶ نفر را مردان و ۶۳۶۸۸ نفر را زنان تشکیل می‌دادمانند. نسبت جنسی در این جمعیت نشان می‌دهد که در مقابل هر ۱۰۰ نفر زن، ۱۰۳ نفر مرد وجود دارد. این نسبت در بین اطفال کمتر از یکساله ۱۰۳ و در بین افراد ۶۵ ساله و بیشتر ۱۲۱ است. پایینترین نسبت جنسی به گروه سنی میانسالان (۲۵ - ۶۴ ساله) و بالاترین نسبت، به گروه سنی بزرگسالان (۶۵ ساله و بیشتر) تعلق دارد.

جدول ۲- جمعیت نقاط روستایی شهرستان بر حسب بخش و گروه‌های عمده‌سنی، به تفکیک جنس

نست سنی	زن	مرد	مردوزن		گروه‌های عمده‌سنی
			درصد	تعداد	
۱۰۲	۶۳۶۸۸	۶۵۷۰۶	۱۰۰/۱۰۰	۱۲۹۳۹۴	شهرستان مرند
۱۰۳	۲۲۵۶	۲۳۲۴	۳/۵۴	۴۵۸۰	اطفال / کمتر از یکساله /
۱۰۶	۱۱۰۵۴	۱۱۷۵۷	۱۷/۶۳	۲۲۸۱۱	نوباوگان / ۱-۵ساله /
۱۰۲	۱۰۳۱۵	۱۰۵۶۵	۱۶/۱۴	۲۰۸۸۰	کودکان / ۶-۱۰ساله /
۱۱۳	۷۱۷۶	۸۱۱۲	۱۱/۸۲	۱۵۲۸۸	نوجوانان / ۱۱-۱۴ساله /
۱۱۲	۱۱۴۶۰	۱۲۸۶۶	۱۸/۸۰	۲۴۳۲۶	جوانان / ۱۵-۲۴ساله /
۹۱	۱۹۴۷۹	۱۷۷۲۶	۲۸/۷۵	۲۷۲۰۵	میانسالان / ۲۵-۶۴ساله /
۱۲۱	۱۹۲۲	۲۳۲۰	۳/۲۸	۴۲۴۲	بزرگسالان / ۶۵ساله و بیشتر /
*	۲۶	۳۶	۰/۰۵	۶۲	نامشخص
۱۰۲	۶۳۶۸۸	۶۵۷۰۶	۱۰۰/۱۰۰	۱۲۹۳۹۴	بخش مرکزی
۱۰۳	۲۲۵۶	۲۳۲۴	۳/۵۴	۴۵۸۰	اطفال / کمتر از یکساله /
۱۰۶	۱۱۰۵۴	۱۱۷۵۷	۱۷/۶۳	۲۲۸۱۱	نوباوگان / ۱-۵ساله /
۱۰۲	۱۰۳۱۵	۱۰۵۶۵	۱۶/۱۴	۲۰۸۸۰	کودکان / ۶-۱۰ساله /
۱۱۳	۷۱۷۶	۸۱۱۲	۱۱/۸۲	۱۵۲۸۸	نوجوانان / ۱۱-۱۴ساله /
۱۱۲	۱۱۴۶۰	۱۲۸۶۶	۱۸/۸۰	۲۴۳۲۶	جوانان / ۱۵-۲۴ساله /
۹۱	۱۹۴۷۹	۱۷۷۲۶	۲۸/۷۵	۲۷۲۰۵	میانسالان / ۲۵-۶۴ساله /
۱۲۱	۱۹۲۲	۲۳۲۰	۳/۲۸	۴۲۴۲	بزرگسالان / ۶۵ساله و بیشتر /
*	۲۶	۳۶	۰/۰۵	۶۲	نامشخص

* محاسبه مفهومی ندارد

در سرشماری مهرماه ۱۳۶۵، شهرستان سرپند دارای ۲۶۰۵۲ خانوار بوده است. از این تعداد، ۳۵۶۵ خانوار ساکن در نقاط شهری و ۲۲۴۷۶ خانوار ساکن در نقاط روستایی و بقیه غیر ساکن بودماند.

جدول ۳- تعداد آبادیهای دارای سکنه شهرستان بر حسب بخش، به تفکیک گروه بندی تعداد خانوار

بخش	جمع	۱ تا ۴ خانوار	۵ تا ۹ خانوار	۱۰ تا ۱۹ خانوار	۲۰ تا ۲۹ خانوار	۳۰ تا ۴۹ خانوار	۵۰ تا ۹۹ خانوار	۱۰۰ تا ۱۹۹ خانوار	۲۰۰ تا ۴۹۹ خانوار	۵۰۰ تا ۹۹۹ خانوار	۱۰۰۰ خانوار و بیشتر
شهرستان سرپند	۲۵۲	۹	۴	۲۰	۸۰	۷۲	۴۰	۲۵	۲	۰	
بخش مرکزی	۲۵۲	۹	۴	۲۰	۸۰	۷۲	۴۰	۲۵	۲	۰	

متوسط تعداد افراد در خانوارهای معمولی ساکن نقاط روستایی این شهرستان، ۵/۸ نفر است. بیشترین تعداد خانوار، مربوط به خانوارهای ۷ نفره و کمترین آن مربوط به خانوارهای ۱ نفره است.

جدول ۴- خانوارهای معمولی ساکن نقاط روستایی شهرستان بر حسب بخش، به تفکیک تعداد افراد در خانوار

بخش	جمع	۱ نفر	۲ نفر	۳ نفر	۴ نفر	۵ نفر	۶ نفر	۷ نفر	۸ نفر	۹ نفر	۱۰ نفر و بیشتر
شهرستان سرپند	۲۲۴۷۶	۹۱۵	۲۲۵۰	۲۰۷۹	۲۵۷۵	۲۶۷۷	۲۸۵۲	۲۸۶۲	۲۷۸۲	۱۴۹۵	۱۸۸۸
بخش مرکزی	۲۲۴۷۶	۹۱۵	۲۲۵۰	۲۰۷۹	۲۵۷۵	۲۶۷۷	۲۸۵۲	۲۸۶۲	۲۷۸۲	۱۴۹۵	۱۸۸۸

مهاجرت

در سرشماری عمومی نفوس و مسکن مهرماه ۱۳۶۵، ۹۶/۲ درصد از جمعیت نقاط روستایی شهرستان سرپند در همان آبادی که در زمان سرشماری اقامت داشتند متولد شده اند. مقایسه محل تولد افراد با محلی که در زمان سرشماری در آنجا اقامت داشتند نشان می دهد که ۲/۹ درصد جمعیت نقاط روستایی این شهرستان از آبادی به آبادی و ۰/۶ درصد از شهر به آبادی، در طول زندگی شان مهاجرت کرده اند.

جدول ۵- جمعیت نقاط روستایی شهرستان بروجرد در دههای عمده سنی، به تفکیک محل تولد

اطلاعات	تولده در جاهای دیگر			تولده در آبادی محل اقامت	جمع	گروههای عمده سنی
	خارج از کشور	شهر	آبادی			
۳۲۴	۱۶	۸۲۳	۳۸۱۱	۲۴۴۲۰	۱۲۹۳۹۴	شهرستان سربند
۱۵	۱	۱۸	۱۰	۴۵۳۶	۴۵۸۰	اطفال / کمتر از یکساله /
۸۴	۲	۸۱	۵۰	۲۲۵۹۴	۲۲۸۱۱	نوجوانان / ۱-۵ ساله /
۶۸	۰	۴۹	۶۱	۲۰۷۰۲	۲۰۸۸۰	کودکان / ۶-۱۰ ساله /
۴۲	۰	۲۷	۶۵	۱۵۱۵۴	۱۵۲۸۸	نوجوانان / ۱۱-۱۴ ساله /
۶۰	۴	۲۰۴	۷۱۴	۲۳۳۴۴	۲۴۳۲۶	جوانان / ۱۵-۲۴ ساله /
۵۰	۸	۴۱۲	۲۶۲۸	۳۴۱۰۷	۳۷۲۰۵	میانسالان / ۲۵-۶۴ ساله /
۵	۱	۳۲	۲۸۳	۳۹۳۱	۴۲۴۲	بزرگسالان / ۶۵ ساله و بیشتر /
۰	۰	۰	۰	۶۲	۶۲	نامشخص

سواد

در سرشماری مهرماه ۱۳۶۵ شهرستان سربند، از ۱۰۲۰۰۳ نفر جمعیت ۶ ساله و بیشتر نقاط روستایی این شهرستان، ۵۲/۰ درصد باسواد بودند. نسبت باسوادی در این جمعیت برای مردان، ۶۴/۲ درصد و برای زنان، ۳۹/۴ درصد بوده است. این نسبت برای افراد لازمالتعلیم (۶-۱۴ ساله) ۸۷/۹۰ درصد و برای افراد ۱۵ ساله و بیشتر، ۳۲/۳ درصد بوده است.

جدول ۶- درصد مردان و زنان در جمعیت ۶ ساله و بیشتر نقاط روستایی شهرستان بروجرد در دههای عمده سنی به تفکیک جنس

اطلاعات	بی سواد		باسواد		جمع	گروههای عمده سنی
	زن	مرد	زن	مرد		
۰/۳۵	۶۰/۱۵	۳۵/۴۸	۳۹/۴۲	۶۴/۲۵	۱۰۰/۱۰۰	شهرستان سربند
۱/۱۲	۱۳/۵۴	۵/۸۵	۸۵/۱۳	۹۳/۲۴	۱۰۰/۱۰۰	کودکان / ۶-۱۰ ساله /
۰/۰۹	۲۱/۷۵	۶/۸۴	۷۸/۱۱	۹۳/۱۱	۱۰۰/۱۰۰	نوجوانان / ۱۱-۱۴ ساله /
۰/۱۲	۵۸/۶۹	۲۲/۵۰	۴۱/۱۸	۷۷/۳۹	۱۰۰/۱۰۰	جوانان / ۱۵-۲۴ ساله /
۰/۱۴	۹۶/۱۶	۶۹/۰۷	۳/۶۶	۳۰/۸۴	۱۰۰/۱۰۰	میانسالان / ۲۵-۶۴ ساله /
۰/۶۴	۹۸/۰۷	۸۶/۰۳	۱/۰۴	۱۳/۵۳	۱۰۰/۱۰۰	بزرگسالان / ۶۵ ساله و بیشتر /

جدول ۶- درصد سواد ان بی سوادان در جمعیت ۶ ساله بیشتر نقاط روستایی شهرستان بروجرد بخش ولدهای محدوده منی به تفکیک جنس (رونیاله)

انبار شده	بی سواد		با سواد		جمع	گروه های سنی
	زن	مرد	زن	مرد		
۰/۳۵	۶۰/۱۵	۳۵/۴۸	۳۹/۴۲	۶۴/۲۵	۱۰۰/۰۰	بچه مرکزی
۱/۱۲	۱۳/۵۴	۵/۸۵	۸۵/۱۳	۹۳/۲۴	۱۰۰/۰۰	کودکان ۶-۱۰ ساله /
۰/۰۹	۲۱/۷۵	۶/۸۴	۷۸/۱۱	۹۳/۱۱	۱۰۰/۰۰	نوجوانان ۱۱-۱۴ ساله /
۰/۱۲	۵۸/۶۹	۲۲/۵۰	۴۱/۱۸	۷۷/۳۹	۱۰۰/۰۰	جوانان ۱۵-۲۴ ساله /
۰/۱۴	۹۶/۱۶	۶۹/۰۷	۳/۶۶	۳۰/۸۴	۱۰۰/۰۰	میان سالان ۲۵-۶۴ ساله /
۰/۶۴	۹۸/۰۷	۸۶/۰۳	۱/۰۴	۱۳/۵۳	۱۰۰/۰۰	سزرد سالان ۶۵ ساله و بیشتر /

وضع فعالیت

در سرشماری مهرماه ۱۳۶۵ ، ۳۶/۲ درصد جمعیت ۱۰ ساله و بیشتر نقاط روستایی شهرستان سربند را افراد شاغل و بیکار (جویای کار) تشکیل می دادند . نسبت افراد شاغل به جمعیت ۱۰ ساله و بیشتر در نقاط روستایی این شهرستان ۳۲/۴ درصد بوده است . این نسبت برای مردان ، ۶۲/۰ درصد و برای زنان ، ۲/۱ درصد بوده است .

جدول ۷- جمعیت ۱۰ ساله و بیشتر نقاط روستایی شهرستان بروجرد بخش ولدهای محدوده منی به تفکیک جنس

وضع فعالیت	مرد زن		مرد		زن	
	تعداد	درصد	تعداد	درصد	تعداد	درصد
شهرستان سربند	۸۴۹۹۵	۱۰۰/۰۰	۴۲۹۹۲	۱۰۰/۰۰	۴۲۰۰۳	۱۰۰/۰۰
شاغل	۲۷۵۳۱	۳۲/۳۹	۲۶۶۶۵	۶۲/۰۲	۸۶۶	۲/۰۶
بیکار / جویای کار /	۳۲۶۹	۳/۸۵	۳۰۰۲	۷/۹۸	۲۶۷	۰/۶۴
محصل	۱۵۴۲۲	۱۸/۱۴	۹۴۳۲	۲۱/۹۴	۵۹۹۰	۱۴/۲۶
خانه دار	۳۱۰۲۱	۳۶/۵۰	۳۷۶	۰/۸۷	۳۰۶۴۵	۷۲/۹۶
دارای درآمد بدون کار	۹۴۹	۱/۱۲	۵۲۲	۱/۲۱	۴۲۷	۱/۰۲
سایر	۶۵۴۱	۷/۷۰	۲۹۱۱	۶/۷۷	۳۶۳۰	۸/۶۴
انبار شده	۲۶۲	۰/۳۱	۸۴	۰/۲۰	۱۷۸	۰/۴۲

جدول ۷- جمعیت ۱۰ ساله و بیشتر نقاط روستایی شهرستان بر حسب جنس و وضع فعالیت، تبعات جنس (زن/مرد)

زن		مرد		مرد و زن		وضع فعالیت
درصد	تعداد	درصد	تعداد	درصد	تعداد	
۱۰۰/۰۰	۴۲۰۰۳	۱۰۰/۰۰	۴۲۹۹۲	۱۰۰/۰۰	۸۴۹۹۵	بخش مرکزی
۲/۰۶	۸۶۶	۶۲/۰۲	۲۶۶۶۵	۲۲/۳۹	۲۷۵۳۱	شاغل
۰/۶۴	۲۶۷	۶/۹۸	۲۰۰۲	۲/۸۵	۳۲۶۹	بیکار / جویبار کار /
۱۴/۲۶	۵۹۹۰	۲۱/۹۴	۹۴۳۲	۱۸/۱۴	۱۵۴۲۲	محل
۷۲/۹۶	۳۰۶۴۵	۰/۸۷	۳۷۶	۳۶/۵۰	۳۱۰۲۱	خانه دار
۱/۰۲	۴۲۷	۱/۲۱	۵۲۲	۱/۱۲	۹۴۹	دارای درآمد بدون کار
۸/۶۴	۳۶۳۰	۶/۷۷	۲۹۱۱	۷/۷۰	۶۵۴۱	سایر
۰/۴۲	۱۷۸	۰/۲۰	۸۴	۰/۳۱	۲۶۲	اظهار نشده

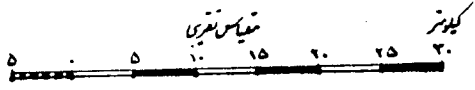
نقشه شهرستان سرمد به تفکیک بخش و دهستان

سرشماری عمومی همراه ۱۳۶۵



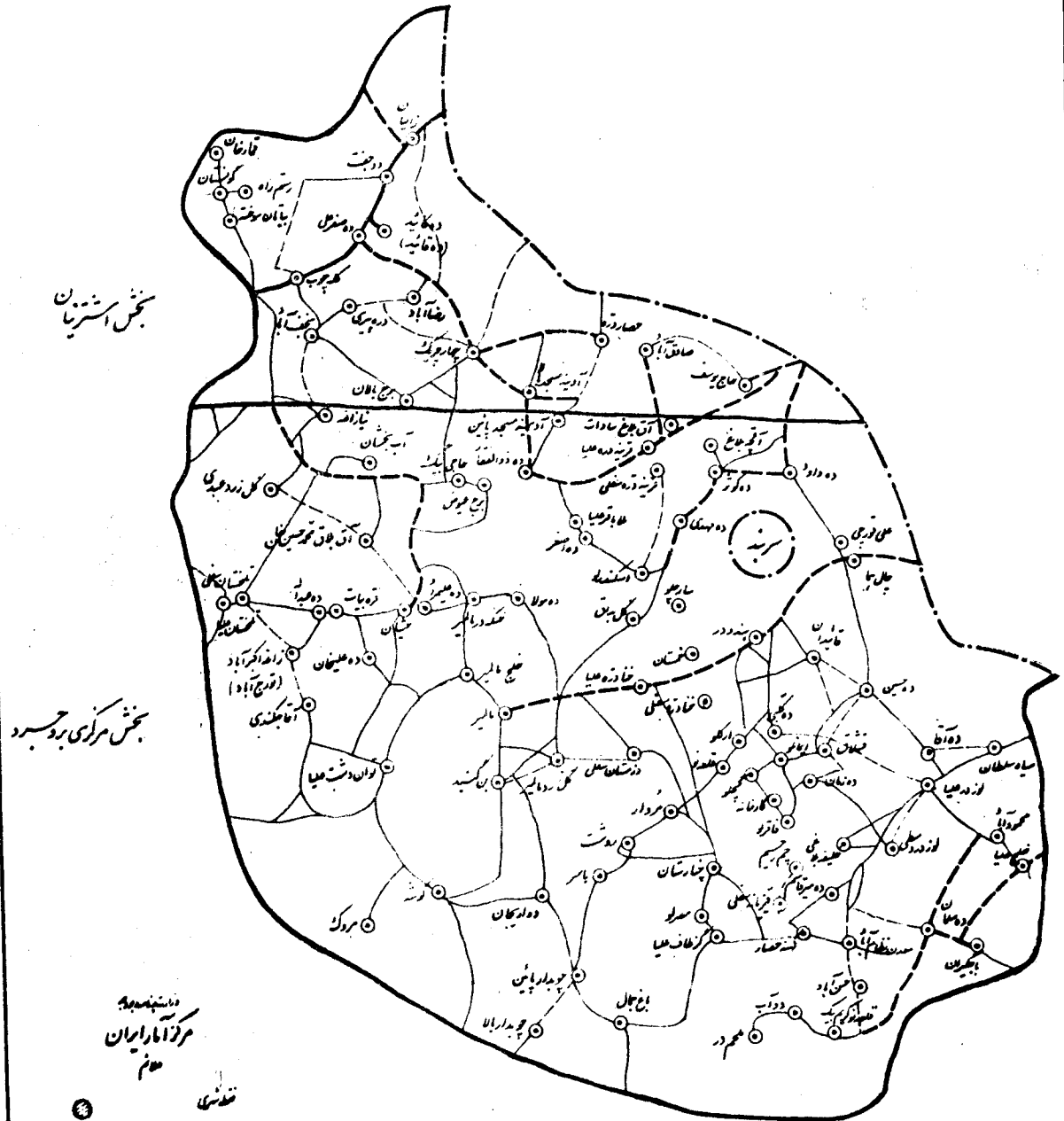
وزارت جاده و پل
مرکز آمار ایران
علامه

- — — — — مرز کشور
- ===== مرز شهرستان
- ===== مرز بخش
- مرز دهستان
- مرکز شهرستان
- قطعه شهری
- مرکز بخش (قطعه شهری)
- مرکز بخش (قطعه دهستانی با جمعیت کمتر از ۱۰۰ نفر)
- مرکز بخش (قطعه دهستانی با جمعیت کمتر از ۱۰۰ نفر)
- آبادی دارای جمعیت بیشتر از ۱۰۰ نفر



نقشه روستایی بخش مرکزی شهرستان سریز (دهستان سرزند)

شماره عمومی همراه سال ۱۳۶۵



بخش اشتریا

بخش مرکزی جوسرود

بخش دورود

- نمایشنامه
- مرکز امام ابراهیم
- طایف
- قطعی
 - آباد نشده است
 - جاده آسفالت
 - - - - جاده خاکی
 - — — — جاده خاکی میوه
 - — — — جاده آبدار
 - — — — حدود دهستان
 - — — — ترک مرز



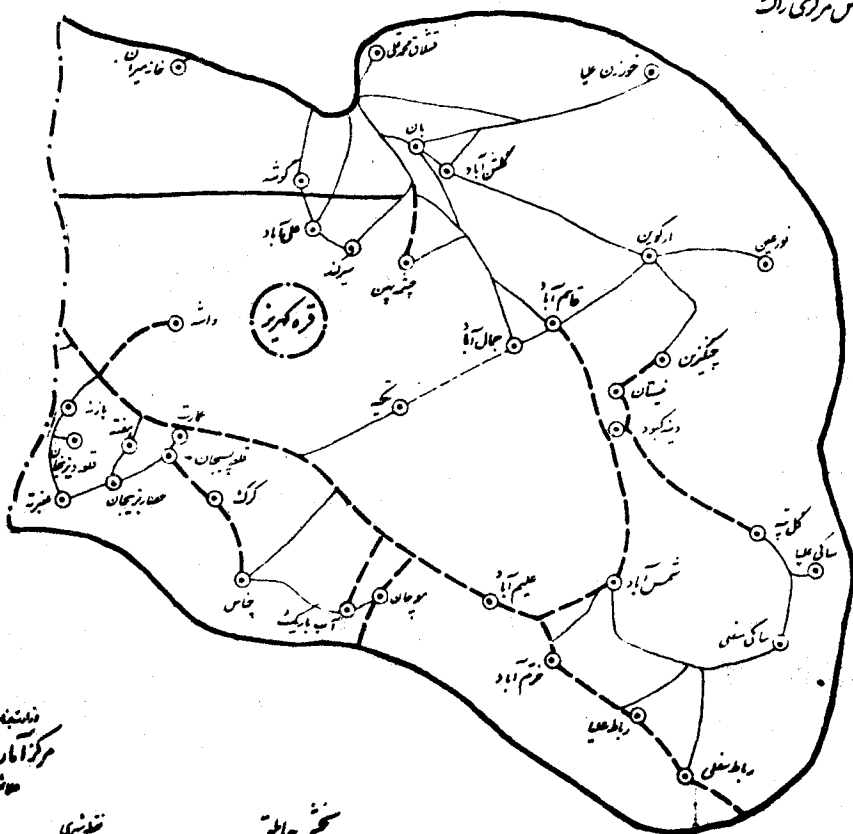
مقیاس ۱:۱۰۰۰۰



نقشه روستایی بخش مرکزی از شهرستان سرزند استان مرکزی (دهستان قره کبیر)

سرزندی هجری ۱۳۶۵ سال

بخش مرکزی اردک



بخش مرکزی جن

فدائیه سرزندی
مرکز امامان ایران
مقام

- قلدنیا
- آبادیه ناصیه
- جاده آسفال
- جاده خاکی
- جاده خاکی رسیده
- - - - جاده خاکی
- - - - حدود دهستان
- مرکز دهستان

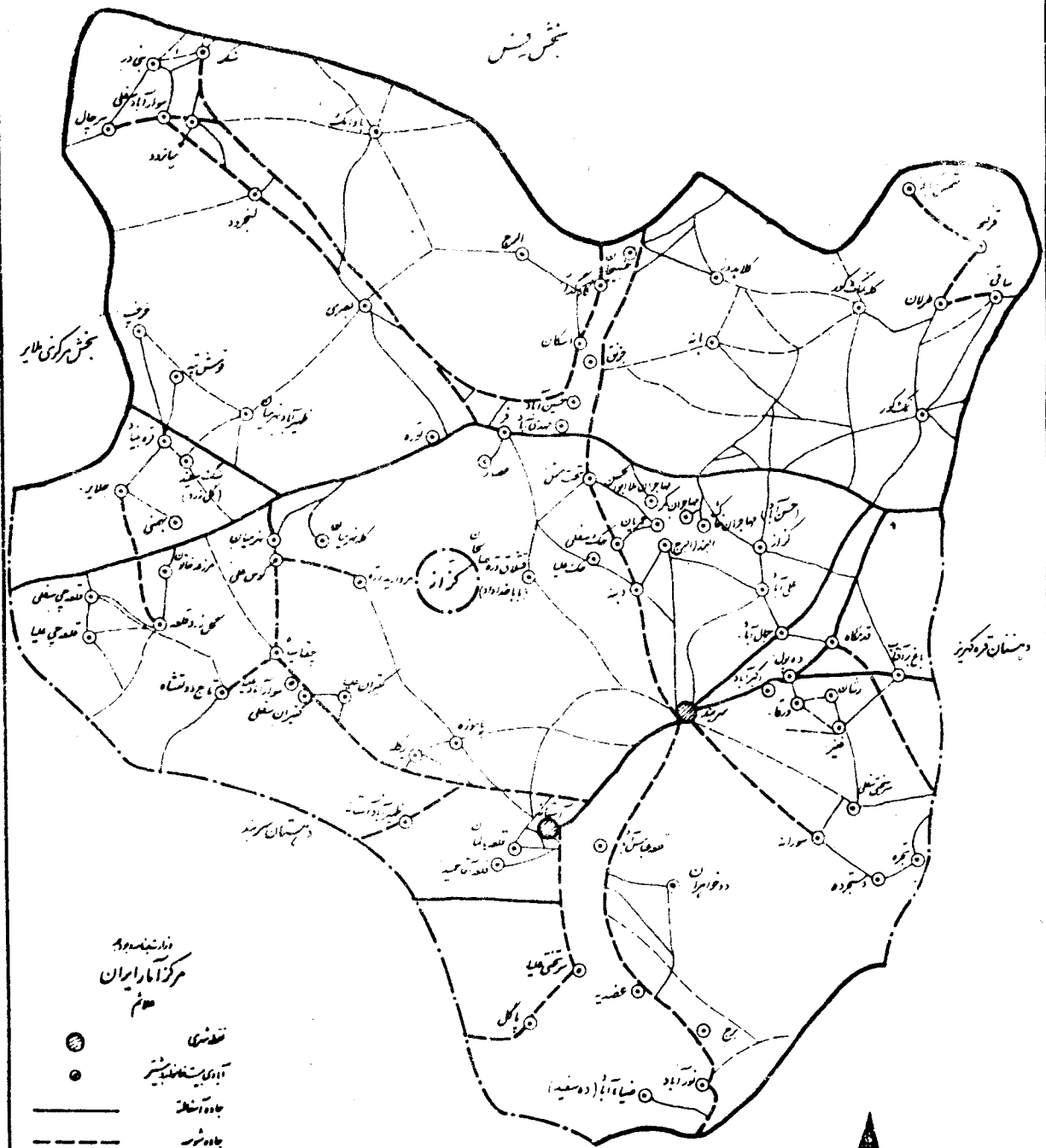
بخش جالیق



کیلومتر
مقیاس خطی


نقشه روستایی بخش مرکزی از شهرستان سریز استان مرکزی (دبستان کزاز)

سرکاری عمومی همراه سال ۱۳۶۵



نقشه روستایی
مرکز آمار ایران
مهر ۱۳۶۵

- نقطه شهری
- آبادی روستایی
- جاده آسفالت
- - - - جاده خاکی
- بند خاکی
- - - - جاده خاکی
- جاده خاکی
- - - - جاده خاکی
- جاده خاکی
- - - - جاده خاکی



شماره ردیف آبادی	آبادی	کد آبادی	نوع راه آبادی (کد)	تعداد خانوار	کل جمعیت	جمعیت عساکر بیشتر	جمعیت باسواد	جمعیت شغل	فصلیت کشاورزی						
									پرورش مایه	پرورش زنبور عسل	پرورش گاو ابرهیم	پرورش طیور	دامداری دامپروری	باغداری	زراعت
۱	۲	۳	۴	۵	۶	۷	۸	۹	۱۰	۱۱	۱۲	۱۳	۱۴	۱۵	۱۶
	بخش مرکزی														
	دهستان مرند														
۱	ابن خفان	۰۰۴۸۸۸	۲	۸۰	۲۹۶۲۵	۲۱۱۲۹	۵۲۰۲۸	۲۷۵۷۲	۲۵۲	۱۸۲	۲۴۲	۲۴	۰	۲۵	۰
۲	ادینه مسجد بالا	۰۰۴۸۹۰	۲	۲۵	۲۹۶۲۵	۲۹۲	۱۵۹	۸۶۵	۱۲۴	۹۰	۱۲۲	۸	۰	۶	۰
۳	ادینه مسجد پایین	۰۰۴۸۹۱	۲	۲۲	۲۹۶۲۵	۱۱۴	۴۷	۲۶	*	*	*	*	*	*	*
۴	ارکلو	۰۰۴۸۹۲	۲	۲۰	۲۹۶۲۵	۱۴۶	۸۰	۲۴	*	*	*	*	*	*	*
۵	اسکندرلو	۰۰۴۸۹۳	۲	۲۰	۲۹۶۲۵	۱۵۲	۵۹	۲۷	*	*	*	*	*	*	*
۶	انچه بلاغ	۰۰۴۸۸۹	۲	۲۸	۲۹۶۲۵	۱۳۶	۷۷	۲۹	*	*	*	*	*	*	*
۷	اق بلاغ فرج بیگ	۰۰۴۸۹۴	۴	۱۶	۲۹۶۲۵	۸۲	۳۷	۲۰	*	*	*	*	*	*	*
۸	اق بلاغ محمد حسین خان	۰۰۴۸۹۵	۳	۹۸	۲۹۶۲۵	۴۳۵	۱۶۸	۱۲۹	*	*	*	*	*	*	*
۹	اقاچکنده	۰۰۴۸۹۷	۳	۴۰	۲۹۶۲۵	۱۸۱	۸۵	۵۴	*	*	*	*	*	*	*
۱۰	اق بلاغ سادات	۰۰۴۸۹۸	۲	۸۹	۲۹۶۲۵	۴۳۶	۱۹۷	۱۲۳	*	*	*	*	*	*	*
۱۱	امامزاده زین العابدین	۰۰۴۸۹۹	۲	۴	۲۹۶۲۵	۲۸	۱۰	۸	*	*	*	*	*	*	*
۱۲	ایمانلو	۰۰۴۹۰۰	۲	۵۲	۲۹۶۲۵	۲۲۷	۱۲۰	۷۵	*	*	*	*	*	*	*
۱۳	باجگیران	۰۰۴۹۰۱	۲	۴۶	۲۹۶۲۵	۲۲۲	۱۰۵	۷۵	*	*	*	*	*	*	*
۱۴	بیاغ جمال	۰۰۴۹۰۲	۲	۲۶	۲۹۶۲۵	۱۸۰	۴۸	۳۸	*	*	*	*	*	*	*
۱۵	بیانر آباد	۰۰۴۹۰۳	۲	۱۷	۲۹۶۲۵	۶۹	۳۹	۱۷	*	*	*	*	*	*	*
۱۶	بیامر	۰۰۴۹۰۴	۲	۴۸	۲۹۶۲۵	۲۰۸	۶۶	۱۶	*	*	*	*	*	*	*
۱۷	برج بیلان	۰۰۴۹۰۵	۲	۴۰	۲۹۶۲۵	۱۵۸	۳۸	۴۲	*	*	*	*	*	*	*
۱۸	برج عباس خان	۰۰۴۹۰۶	۴	۱۴	۲۹۶۲۵	۸۲	۳۴	۱۵	*	*	*	*	*	*	*
۱۹	برج میوض	۰۰۴۹۰۷	۲	۲۳	۲۹۶۲۵	۱۱۳	۴۴	۱۳	*	*	*	*	*	*	*
۲۰	بن گنبد	۰۰۴۹۰۸	۲	۴۴	۲۹۶۲۵	۲۰۷	۹۶	۵۵	*	*	*	*	*	*	*
۲۱	بهرام آباد	۰۰۴۹۰۹	۲	۱۰	۲۹۶۲۵	۹۷	۲۹	۱۶	*	*	*	*	*	*	*
۲۲	بیستان سرخه	۰۰۴۹۱۰	۲	۵۶	۲۹۶۲۵	۲۸۶	۹۲	۱۸	*	*	*	*	*	*	*
۲۳	تپه	۰۰۴۹۱۱	۴	۱۶	۲۹۶۲۵	۸۱	۳۹	۱۲	*	*	*	*	*	*	*
۲۴	تلخستان سفلی	۰۰۴۹۱۲	۲	۶۱	۲۹۶۲۵	۲۱۷	۱۲۰	۶۸	*	*	*	*	*	*	*
۲۵	تلخستان علیا	۰۰۴۹۱۳	۲	۴۸	۲۹۶۲۵	۲۲۲	۹۶	۴۴	*	*	*	*	*	*	*
۲۶	تواندشت سفلی	۰۰۴۹۱۴	۲	۱۲	۲۹۶۲۵	۶۹	۵۷	۱۳	*	*	*	*	*	*	*
۲۷	تواندشت علیا	۰۰۴۹۱۶	۲	۱۹۲	۲۹۶۲۵	۱۱۶۷	۵۰۹	۲۶۰	*	*	*	*	*	*	*
۲۸	چال هما	۰۰۴۹۱۸	۲	۱۴۵	۲۹۶۲۵	۱۰۱۲	۴۳۰	۲۳۰	*	*	*	*	*	*	*
۲۹	چمر دیم	۰۰۴۹۱۹	۲	۲۵	۲۹۶۲۵	۱۴۰	۴۵	۲۹	*	*	*	*	*	*	*
۳۰	چنارستان	۰۰۴۹۲۰	۲	۱۲۷	۲۹۶۲۵	۸۱۵	۳۰۱	۱۹۶	*	*	*	*	*	*	*
۳۱	چویدار بالا	۰۰۴۹۲۱	۲	۴۲	۲۹۶۲۵	۲۷۱	۵۹	۷۰	*	*	*	*	*	*	*
۳۲	چویدار پایین	۰۰۴۹۲۲	۲	۲۲	۲۹۶۲۵	۱۲۱	۸۷	۳۲	*	*	*	*	*	*	*
۳۳	چهار چریک	۰۰۴۹۲۳	۲	۹۵	۲۹۶۲۵	۵۲۲	۲۷۳	۹۱	*	*	*	*	*	*	*
۳۴	حاجیوسف	۰۰۴۹۲۵	۲	۲۹	۲۹۶۲۵	۲۰۶	۱۵۵	۴۰	*	*	*	*	*	*	*
۳۵	حاجی بیگ	۰۰۴۹۲۴	۴	۹۷	۲۹۶۲۵	۵۰۵	۱۲۱	۱۲۲	*	*	*	*	*	*	*
۳۶	حسن آباد	۰۰۴۹۲۶	۲	۲۱	۲۹۶۲۵	۱۲۴	۳۹	۳۶	*	*	*	*	*	*	*
۳۷	حقیان	۰۰۴۹۲۷	۲	۹۵	۲۹۶۲۵	۵۰۳	۱۹۲	۴۴	*	*	*	*	*	*	*
۳۸	حصار دره	۰۰۴۹۲۸	۲	۲۷	۲۹۶۲۵	۲۳۹	۲۰۲	۵۵	*	*	*	*	*	*	*
۳۹	خفکه در چرخستان	۰۰۴۹۲۹	۳	۱	۲۹۶۲۵	۶	۲	۲	*	*	*	*	*	*	*
۴۰	خفکه در مال میر	۰۰۴۹۳۰	۴	۷۰	۲۹۶۲۵	۲۴۲	۱۱۷	۷۲	*	*	*	*	*	*	*
۴۱	خلج سفلی	۰۰۴۹۳۱	۲	۱۶	۲۹۶۲۵	۱۱۷	۴۳	۲۸	*	*	*	*	*	*	*
۴۲	خلج علیا	۰۰۴۹۳۲	۲	۳۴	۲۹۶۲۵	۲۶۱	۸۸	۵۷	*	*	*	*	*	*	*
۴۳	خلج مال میر	۰۰۴۹۳۳	۳	۷۲	۲۹۶۲۵	۳۹۰	۱۷۵	۹۲	*	*	*	*	*	*	*
۴۴	خلیفه بلاغی	۰۰۴۹۳۴	۳	۶۱	۲۹۶۲۵	۴۱۰	۱۵۳	۸۸	*	*	*	*	*	*	*
۴۵	خمشان	۰۰۴۹۳۵	۳	۲۲	۲۹۶۲۵	۱۴۲	۶۱	۳۲	*	*	*	*	*	*	*

کد نوع راه آبادی ۱ جاده اسفالت ۲ جاده شوسه ۳ جاده خاکی ۳ ماروت ۴ سایر راهها (راه آسفالته یا راه آبی) ۵ ناشخص ۶

تعداد واحد	تعداد نفر	تعداد کلاس	تعداد معلم	تعداد کادر	تعداد محصل	تعداد کارشناس	تعداد مربیان	تعداد مشاوران	تعداد سایر کادر	تعداد سایر	تعداد کل															
۴۲	۲۷۸۵۵	۸۵۵۸	۱۰۰	۲۰	۲۰	۲۲	۵۰	۲۲	۸	۲۵	۱۵	۲۹	۲۸	۲۷	۲۶	۲۵	۲۴	۲۳	۲۲	۲۱	۲۰	۱۹	۱۸	۱۷		
۴۱	۲۲۷۱۰۶	۶۵۱۰۲	۹۰۰	۱۰۰	۲۱	۲۰	۲۴	۲۰	۵۰	۲۰	۲۰	۲۲	۲۰	۲۰	۲۰	۲۰	۲۰	۲۰	۲۰	۲۰	۲۰	۲۰	۲۰	۲۰	۲۰	
۴۰	۵	۱	۵	۱	۱	۱	۱	۱	۱	۱	۱	۱	۱	۱	۱	۱	۱	۱	۱	۱	۱	۱	۱	۱	۱	
۳۹	۸۶	۲۲	*	*	*	*	*	*	*	*	*	*	*	*	*	*	*	*	*	*	*	*	*	*	*	*
۳۸	۱۲۷	۵۲	*	*	*	*	*	*	*	*	*	*	*	*	*	*	*	*	*	*	*	*	*	*	*	*
۳۷	۱۴	۱	*	*	*	*	*	*	*	*	*	*	*	*	*	*	*	*	*	*	*	*	*	*	*	*
۳۶	۹	۰	*	*	*	*	*	*	*	*	*	*	*	*	*	*	*	*	*	*	*	*	*	*	*	*
۳۵	۲۲	۱۰	*	*	*	*	*	*	*	*	*	*	*	*	*	*	*	*	*	*	*	*	*	*	*	*
۳۴	۴۰	۸	*	*	*	*	*	*	*	*	*	*	*	*	*	*	*	*	*	*	*	*	*	*	*	*
۳۳	۲۲	۱۱	*	*	*	*	*	*	*	*	*	*	*	*	*	*	*	*	*	*	*	*	*	*	*	*
۳۲	۸	۲	*	*	*	*	*	*	*	*	*	*	*	*	*	*	*	*	*	*	*	*	*	*	*	*
۳۱	۲۵	۸	*	*	*	*	*	*	*	*	*	*	*	*	*	*	*	*	*	*	*	*	*	*	*	*
۳۰	۱۵	۶	*	*	*	*	*	*	*	*	*	*	*	*	*	*	*	*	*	*	*	*	*	*	*	*
۲۹	۲۲۸	۱۱۲	*	*	*	*	*	*	*	*	*	*	*	*	*	*	*	*	*	*	*	*	*	*	*	*
۲۸	۱۱۹	۵۷	*	*	*	*	*	*	*	*	*	*	*	*	*	*	*	*	*	*	*	*	*	*	*	*
۲۷	۲۵	۸	*	*	*	*	*	*	*	*	*	*	*	*	*	*	*	*	*	*	*	*	*	*	*	*
۲۶	۲۲۱	۱۱۱	*	*	*	*	*	*	*	*	*	*	*	*	*	*	*	*	*	*	*	*	*	*	*	*
۲۵	۶۸	۳۲	*	*	*	*	*	*	*	*	*	*	*	*	*	*	*	*	*	*	*	*	*	*	*	*
۲۴	۷۵	۴۲	*	*	*	*	*	*	*	*	*	*	*	*	*	*	*	*	*	*	*	*	*	*	*	*
۲۳	۸	۲	*	*	*	*	*	*	*	*	*	*	*	*	*	*	*	*	*	*	*	*	*	*	*	*
۲۲	۱۱	۹	*	*	*	*	*	*	*	*	*	*	*	*	*	*	*	*	*	*	*	*	*	*	*	*
۲۱	۶	۲	*	*	*	*	*	*	*	*	*	*	*	*	*	*	*	*	*	*	*	*	*	*	*	*
۲۰	۲۲۰	۱۱۲	*	*	*	*	*	*	*	*	*	*	*	*	*	*	*	*	*	*	*	*	*	*	*	*
۱۹	۲۸۶	۱۲۶	*	*	*	*	*	*	*	*	*	*	*	*	*	*	*	*	*	*	*	*	*	*	*	*
۱۸	۵۶	۲۹	*	*	*	*	*	*	*	*	*	*	*	*	*	*	*	*	*	*	*	*	*	*	*	*
۱۷			*	*	*	*	*	*	*	*	*	*	*	*	*	*	*	*	*	*	*	*	*	*	*	*

شماره ردیف آبادی	آبادی	کد آبادی	نوع راه آبادی (کد)	تعداد خانوار	کل جمعیت	جمعیت عساکر و پیشتر	جمعیت باسواد	جمعیت شامل	فعالیت کشاورزی							
									۱۰	۱۱	۱۲	۱۳	۱۴	۱۵	۱۶	
۴۶	خشار دره سفلی	۰۰۴۹۲۶	۲	۵۰	۲۱۸	۲۵۹	۱۱۶	۸۱	*	*	*	*	*	*	*	*
۴۷	خشار دره علیا	۰۰۴۹۲۷	۲	۶۶	۲۴۳	۳۰۴	۱۵۵	۷۷	*	*	*	*	*	*	*	*
۴۸	خشار دره وسطی	۰۰۴۹۲۸	۲	۵	۲۶	۲۲	۲	۱۰	*	*	*	*	*	*	*	*
۴۹	دره پیری	۰۰۴۹۲۹	۲	۲۷	۲۰۴	۱۷۹	۸۰	۳۱	*	*	*	*	*	*	*	*
۵۰	دو آب	۰۰۴۹۴۰	۲	۲۲	۱۸۰	۱۲۸	۸۰	۲۸	*	*	*	*	*	*	*	*
۵۱	دو اریجان	۰۰۴۹۴۱	۳	۶۱	۲۶۱	۲۷۶	۱۴۶	۷۲	*	*	*	*	*	*	*	*
۵۲	دو جفته	۰۰۴۹۴۲	۱	۶۴	۲۷۷	۲۹۲	۱۶۴	۶۸	*	*	*	*	*	*	*	*
۵۳	ده اصغر	۰۰۴۹۴۳	۲	۶۱	۲۱۴	۲۶۴	۱۱۱	۶۵	*	*	*	*	*	*	*	*
۵۴	ده افغان	۰۰۴۹۴۴	۳	۲۲	۲۳۶	۲۲۶	۱۰۱	۴۷	*	*	*	*	*	*	*	*
۵۵	ده حسین	۰۰۴۹۴۵	۳	۳۷	۲۲۴	۱۷۲	۱۰۱	۴۹	*	*	*	*	*	*	*	*
۵۶	ده خرابه کند	۰۰۴۹۴۷	۳	۱۰	۸۱	۶۵	۳۵	۱۴	*	*	*	*	*	*	*	*
۵۷	ده دارود	۰۰۴۹۴۸	۲	۲۰	۵۵۸	۴۳۱	۱۸۶	۱۰۲	*	*	*	*	*	*	*	*
۵۸	ده ذوالفقار	۰۰۴۹۴۹	۳	۳۸	۲۱۷	۱۶۷	۸۷	۵۰	*	*	*	*	*	*	*	*
۵۹	ده زمان	۰۰۴۹۵۰	۳	۲۱	۱۵۵	۱۲۱	۵۶	۳۱	*	*	*	*	*	*	*	*
۶۰	ده سلمان	۰۰۴۹۵۱	۲	۶۵	۴۴۶	۳۴۰	۱۲۹	۱۰۲	*	*	*	*	*	*	*	*
۶۱	ده عفر علی	۰۰۴۹۵۲	۱	۲۲	۱۲۲	۹۷	۵۳	۲۰	*	*	*	*	*	*	*	*
۶۲	ده عبداله	۰۰۴۹۵۳	۳	۷۲	۴۴۳	۳۳۹	۱۶۳	۸۹	*	*	*	*	*	*	*	*
۶۳	ده علیخان	۰۰۴۹۵۴	۴	۳۹	۲۰۰	۱۷۰	۷۶	۳۵	*	*	*	*	*	*	*	*
۶۴	ده علیمراد	۰۰۴۹۵۵	۴	۵۶	۲۸۹	۲۲۹	۱۲۲	۴۵	*	*	*	*	*	*	*	*
۶۵	ده خاییده	۰۰۴۹۵۶	۱	۱۵۷	۸۴۷	۶۷۱	۳۶۲	۱۸۵	*	*	*	*	*	*	*	*
۶۶	ده کلینی	۰۰۴۹۵۷	۲	۶۰	۳۲۳	۲۳۲	۱۸۱	۹۱	*	*	*	*	*	*	*	*
۶۷	ده خوش	۰۰۴۹۵۸	۲	۸۵	۴۹۷	۴۰۶	۱۹۹	۹۴	*	*	*	*	*	*	*	*
۶۸	ده مولا	۰۰۴۹۵۹	۴	۴۴	۲۲۹	۱۸۸	۹۳	۳۷	*	*	*	*	*	*	*	*
۶۹	ده مهدی	۰۰۴۹۶۰	۲	۴۸	۲۸۵	۲۳۲	۱۱۳	۵۷	*	*	*	*	*	*	*	*
۷۰	ده میر قاسم	۰۰۴۹۶۱	۳	۲۶	۲۰۸	۱۵۷	۷۳	۴۱	*	*	*	*	*	*	*	*
۷۱	ده نصیر	۰۰۴۹۶۲	۳	۱۲	۸۹	۷۱	۳۱	۱۶	*	*	*	*	*	*	*	*
۷۲	ده ستم راه	۰۰۴۹۶۳	۲	۳۱	۱۹۶	۱۵۷	۶۳	۳۹	*	*	*	*	*	*	*	*
۷۳	ده رضا آباد	۰۰۴۹۶۴	۲	۴۲	۲۵۸	۲۱۱	۱۲۸	۴۳	*	*	*	*	*	*	*	*
۷۴	ده روست	۰۰۴۹۶۵	۲	۴۴	۲۰۸	۲۲۹	۱۱۰	۶۷	*	*	*	*	*	*	*	*
۷۵	ده زنگه اکبر آباد	۰۰۴۹۶۷	۲	۳۱	۱۸۱	۱۴۱	۴۰	۳۹	*	*	*	*	*	*	*	*
۷۶	ده زیلیان	۰۰۴۹۶۸	۱	۱۴۷	۸۲۴	۶۲۴	۳۱۵	۱۵۸	*	*	*	*	*	*	*	*
۷۷	ده زچلو	۰۰۴۹۶۹	۲	۲۶	۱۶۶	۱۲۸	۵۷	۳۱	*	*	*	*	*	*	*	*
۷۸	ده زخمی	۰۰۴۹۷۲	۲	۱۷	۱۱۵	۸۹	۴۲	۲۲	*	*	*	*	*	*	*	*
۷۹	ده سلطان	۰۰۴۹۷۳	۲	۴۰	۲۷۲	۲۰۸	۹۲	۴۶	*	*	*	*	*	*	*	*
۸۰	ده صادق آباد	۰۰۴۹۷۵	۲	۴۴	۲۹۴	۲۳۹	۹۹	۵۸	*	*	*	*	*	*	*	*
۸۱	ده زنگ آباد	۰۰۴۹۷۷	۲	۱	۱۸	۱۲	۱۱	۲	*	*	*	*	*	*	*	*
۸۲	ده علی آباد	۰۰۴۹۷۸	۲	۱۵	۷۱	۶۳	۲۴	۱۸	*	*	*	*	*	*	*	*
۸۳	ده علی قورچی	۰۰۴۹۷۹	۳	۱۲۱	۷۵۱	۵۹۲	۲۴۳	۱۷۷	*	*	*	*	*	*	*	*
۸۴	ده فخرلو	۰۰۴۹۸۰	۳	۲۲	۱۸۱	۱۳۲	۶۳	۳۷	*	*	*	*	*	*	*	*
۸۵	ده فیضیه سفلی	۰۰۴۹۸۱	۲	۹۷	۶۱۰	۴۷۴	۲۱۸	۱۶۰	*	*	*	*	*	*	*	*
۸۶	ده فیضیه ان	۰۰۴۹۸۲	۲	۱۰۷	۷۵۸	۵۸۵	۲۳۲	۱۸۰	*	*	*	*	*	*	*	*
۸۷	ده فریه بیات	۰۰۴۹۸۴	۳	۳۹	۲۲۵	۱۷۸	۷۶	۵۲	*	*	*	*	*	*	*	*
۸۸	ده فره داش	۰۰۴۹۸۵	۴	۱۵	۷۸	۶۵	۲۶	۱۶	*	*	*	*	*	*	*	*
۸۹	ده فرینه سفلی	۰۰۴۹۸۷	۲	۲۰	۱۲۴	۱۰۲	۴۷	۲۳	*	*	*	*	*	*	*	*
۹۰	ده فرینه دره علیا	۰۰۴۹۸۸	۲	۲۸	۱۷۲	۱۲۷	۶۲	۴۱	*	*	*	*	*	*	*	*

کد نوع راه آبادی: ۱. جاده اسفالت، ۲. جاده شوسه، ۳. جاده خاکی، ۴. مارود، ۵. سایر (اینگاه راه آهن یا راه آبی)، ۵. نامشخص

شماره ردیف آبادی	آبادی	کده آبادی	نوع راه آبادی کند	تعداد خانوار	کل جمعیت	جمعیت عمال بیشتر	جمعیت باسواد	جمعیت شغل	فعالیت کشاورزی							
									۱۰	۱۱	۱۲	۱۳	۱۴	۱۵	۱۶	
۹۱	قله قلا	۰۰۴۹۸۹	۲	۲۵	۲۳۸	۱۷۵	۸۴	۵۷	*	*	*	*	*	*	*	*
۹۲	قلعه تیمور خان	۰۰۴۹۹۰	۲	۴	۲۰	۱۶	۴	۶	*	*	*	*	*	*	*	*
۹۳	قلعه تو	۰۰۴۹۹۱	۲	۸۰	۴۸۶	۲۷۲	۱۵۰	۱۰۹	*	*	*	*	*	*	*	*
۹۴	قلعه نو کریم بیگ	۰۰۴۹۹۲	۲	۲۹	۲۷۲	۲۱۲	۹۷	۵۱	*	*	*	*	*	*	*	*
۹۵	قمار خان	۰۰۴۹۹۴	۲	۲۵	۱۸۸	۱۵۲	۵۶	۴۱	*	*	*	*	*	*	*	*
۹۶	کارخانه	۰۰۴۹۹۵	۲	۲۲	۱۵۱	۱۱۲	۵۴	۳۶	*	*	*	*	*	*	*	*
۹۷	کله چوبه	۰۰۴۹۹۶	۱	۵۵	۲۵۸	۲۹۰	۱۶۳	۸۲	*	*	*	*	*	*	*	*
۹۸	کمال صالح	۰۰۴۹۹۷	۲	۱۸	۱۰۳	۸۰	۴۲	۲۲	*	*	*	*	*	*	*	*
۹۹	کهنه حصار	۰۰۴۹۹۸	۲	۸۵	۵۳۵	۴۰۷	۱۸۰	۱۳۵	*	*	*	*	*	*	*	*
۱۰۰	کچلو	۰۰۴۹۹۹	۲	۵۸	۲۴۶	۲۶۳	۱۴۹	۶۹	*	*	*	*	*	*	*	*
۱۰۱	کن طاف سفلی	۰۰۵۰۰۰	۲	۱۱	۷۸	۶۰	۱۶	۱۶	*	*	*	*	*	*	*	*
۱۰۲	کن طاف علیا	۰۰۵۰۰۱	۲	۲۵	۲۳۱	۱۷۷	۸۶	۴۷	*	*	*	*	*	*	*	*
۱۰۳	قلبداق	۰۰۵۰۰۲	۲	۲۶	۶۳۶	۸۱۱	۶۰	۳۲	*	*	*	*	*	*	*	*
۱۰۴	قلزرد عبیدی	۰۰۵۰۰۴	۲	۱۴۸	۸۲۱	۶۰۲	۲۷۰	۱۵۱	*	*	*	*	*	*	*	*
۱۰۵	قلزرد مال میر	۰۰۵۰۰۵	۲	۵۲	۳۴۵	۲۰۲	۷۰	۶۵	*	*	*	*	*	*	*	*
۱۰۶	کوه	۰۰۵۰۰۶	۲	۱۷۲	۱۰۲۰	۷۹۷	۳۷۷	۳۳۳	*	*	*	*	*	*	*	*
۱۰۷	کوشستان	۰۰۵۰۰۷	۲۰	۲۲	۱۶۴	۱۲۷	۵۹	۴۲	*	*	*	*	*	*	*	*
۱۰۸	لوزدر سفلی	۰۰۵۰۰۸	۲	۱۲	۱۲۴	۸۹	۴۲	۳۴	*	*	*	*	*	*	*	*
۱۰۹	لوزدر علیا	۰۰۵۰۰۹	۲	۱۲۲	۷۷۳	۶۰۵	۲۹۷	۱۴۹	*	*	*	*	*	*	*	*
۱۱۰	لوزدر وسطی	۰۰۵۰۱۰	۲	۲۲	۳۱۴	۸۸	۳۴	۲۹	*	*	*	*	*	*	*	*
۱۱۱	مال میر	۰۰۵۰۱۱	۲	۲۲۷	۱۲۷۵	۱۰۳۲	۴۸۳	۳۱۷	*	*	*	*	*	*	*	*
۱۱۲	محمود آباد	۰۰۵۰۱۲	۲	۶۴	۱۸۱	۷۰	۹۵	۵۸	*	*	*	*	*	*	*	*
۱۱۳	مرادخان	۰۰۵۰۱۳	۲	۸	۴۵	۲۵	۶	۷	*	*	*	*	*	*	*	*
۱۱۴	مروار	۰۰۵۰۱۴	۲	۷۲	۴۴۵	۲۲۸	۱۶۳	۱۰۶	*	*	*	*	*	*	*	*
۱۱۵	مروک	۰۰۵۰۱۵	۲	۴۴	۲۸۶	۲۲۲	۱۲۸	۷۲	*	*	*	*	*	*	*	*
۱۱۶	مسرلو	۰۰۵۰۱۶	۲	۲۲	۲۰۱	۱۴۹	۷۹	۳۵	*	*	*	*	*	*	*	*
۱۱۷	ملحدر	۰۰۵۰۱۹	۲	۶۱	۱۹۹	۱۵۱	۸۳	۴۰	*	*	*	*	*	*	*	*
۱۱۸	ملایقار سفلی	۰۰۵۰۲۰	۲	۷	۶۱	۳۰	۱۴	۱۰	*	*	*	*	*	*	*	*
۱۱۹	ملایقار علیا	۰۰۵۰۲۱	۲	۷۲	۸۵۳	۷۸۲	۳۸۷	۹۳	*	*	*	*	*	*	*	*
۱۲۰	نور آباد	۰۰۵۰۲۲	۲	۳۵	۷۲۱	۳۵۲	۳۱۱	۶۰	*	*	*	*	*	*	*	*
۱۲۱	نظام آباد	۰۰۵۰۲۳	۲	۱۲	۸۱	۵۷	۲۱	۱۱	*	*	*	*	*	*	*	*
۱۲۲	نیاز افه	۰۰۵۰۲۴	۲	۶۱	۴۱۲	۲۱۴	۱۰۱	۸۵	*	*	*	*	*	*	*	*
۱۲۳	وزمستان سفلی	۰۰۵۰۲۵	۲	۵۶	۳۶۱	۲۵۰	۱۱۸	۹۷	*	*	*	*	*	*	*	*
۱۲۴	وزمستان علیا	۰۰۵۰۲۶	۲	۴	۳۴	۲۱	۱۲	۹	*	*	*	*	*	*	*	*
۱۲۵	هندودر	۰۰۵۰۲۷	۲	۴۲۲	۲۶۰۹	۲۰۰۰	۱۱۷۰	۶۰۰	*	*	*	*	*	*	*	*
دهستان قره کهریز																
۱	ایباریکه	۰۰۵۱۶۸	۲	۱۰۲	۵۵۷	۴۴۰	۲۳۵	۱۰۹	*	*	*	*	*	*	*	*
۲	ارکوبین	۰۰۵۱۶۹	۲	۹۹	۴۵۶	۳۴۴	۱۲۲	۸۰	*	*	*	*	*	*	*	*
۳	بیازنه	۰۰۵۱۷۰	۲	۵۶۸	۲۷۰۸	۲۷۲۲	۱۶۳۰	۷۳۹	*	*	*	*	*	*	*	*
۴	بیان	۰۰۵۱۷۱	۲	۱۴۱	۷۹۷	۶۰۸	۲۳۰	۱۵۲	*	*	*	*	*	*	*	*
۵	تکبه	۰۰۵۱۷۲	۲	۲۶	۱۶۷	۱۲۱	۶۳	۲۶	*	*	*	*	*	*	*	*
۶	جمال آباد	۰۰۵۱۷۳	۲	۹۲	۵۳۲	۴۳۸	۲۱۵	۱۲۲	*	*	*	*	*	*	*	*
۷	چشمه پهن	۰۰۵۱۷۵	۲	۱۵۹	۸۲۳	۶۳۶	۲۸۰	۱۶۲	*	*	*	*	*	*	*	*
۸	چشمه	۰۰۵۱۷۶	۲	۱۰۱	۶۰۹	۴۷۶	۲۶۲	۹۹	*	*	*	*	*	*	*	*

کد نوع راه آبادی: جاده اسفالت ۱، جاده شوسه ۲، جاده خاکی ۳، مارو ۴، سایر (اینگاه راه آهن، باره آبی ۵، نامشخص ۶)

تعداد گاو گوساله	۴۲	۵۰	۹۱
تعداد گوسفند بزرگ	۴۱	۲۰۰	۹۲
تیمبرگاه شین آلات در ری	۴۰		۹۳
فروشگاه تعاونی	۳۹		۹۴
دستری به وسیله نقدی برای	۳۸	*	۹۵
تلفون	۳۷		۹۶
دستری به روزنامه مجرای آبادی	۳۶		۹۷
صندوق پست	۳۵	*	۹۸
بیمار و مایه روستایی	۳۴		۹۹
دانشگاه کیمیا در تبریز	۳۳	*	۱۰۰
پزشک	۳۲		۱۰۱
خانه بهداشت	۳۱		۱۰۲
مرکز بهداشتی درمانی	۳۰		۱۰۳
غلام	۲۹		۱۰۴
آموزش باغبانی مازندانی	۲۸	*	۱۰۵
مدرس راهبانی	۲۷		۱۰۶
دبستان	۲۶	*	۱۰۷
برن	۲۵		۱۰۸
آب لوله کشی	۲۴		۱۰۹
پایگاه تعاونی بیج	۲۳	*	۱۱۰
مرکز خدمات روستایی	۲۲		۱۱۱
دفتر جهاد سازندگی	۲۱	*	۱۱۲
شورای اسلامی روستایی	۲۰	*	۱۱۳
امکان مذبحی مسلمانان	۱۹	*	۱۱۴
بنای مذبحی مسلمانان	۱۸	*	۱۱۵
نمونه درویش آبادی	۱۷	*	۱۱۶
			۱۱۷
			۱۱۸
			۱۱۹
			۱۲۰
			۱۲۱
			۱۲۲
			۱۲۳
			۱۲۴
			۱۲۵
			۱
			۲
			۳
			۴
			۵
			۶
			۷
			۸

شماره ردیف آبادی	آبادی	کده آبادی	نوع راه آبادی (کده)	تعداد خانوار	جمعیت کل	جمعیت عساکر بیشتر	جمعیت باسواد	جمعیت شغل	فصلیت کشاورزی						
									زراعت	باغداری	دامداری دامپروری	پرورش طیور	پرورش گاو ابریشم	پرورش بز و گوسفند	پرورش ماهی
۱	۲	۳	۴	۵	۶	۷	۸	۹	۱۰	۱۱	۱۲	۱۳	۱۴	۱۵	۱۶
۹	چنگیزین	۰۰۵۱۷۷	۲	۳۸	۱۹۷	۱۵۸	۶۷	۵۲	*	*	*	*	*	*	*
۱۰	حصار سبز بیجان	۰۰۵۱۷۸	۳	۳۰۴	۱۶۱۲	۱۲۲۹	۴۲۸	۳۰۰	*	*	*	*	*	*	*
۱۱	خانه میران	۰۰۵۱۷۹	۲	۲۲	۱۸۹	۱۵۹	۷۵	۴۹	*	*	*	*	*	*	*
۱۲	خرم آباد	۰۰۵۱۸۰	۳	۱۴۰	۸۴۴	۶۵۹	۳۴۸	۲۰۷	*	*	*	*	*	*	*
۱۳	خورزن علیا	۰۰۵۱۸۱	۲	۳۶	۱۸۵	۱۴۸	۸۵	۴۹	*	*	*	*	*	*	*
۱۴	دینه کبود	۰۰۵۱۸۲	۲	۱۶۵	۸۲۰	۶۵۶	۲۱۳	۱۵۶	*	*	*	*	*	*	*
۱۵	رباط سفلی	۰۰۵۱۸۲	۳	۶۶	۳۵۶	۲۶۲	۸۳	۱۰۱	*	*	*	*	*	*	*
۱۶	رباط علیا	۰۰۵۱۸۴	۳	۴۹	۲۲۳	۱۵۵	۱۰۳	۸۷	*	*	*	*	*	*	*
۱۷	ساکلی سفلی	۰۰۵۱۸۵	۴	۸۱	۴۹۲	۳۸۷	۲۱۰	۱۳۷	*	*	*	*	*	*	*
۱۸	ساکلی علیا	۰۰۵۱۸۶	۲	۲۷	۱۶۹	۱۲۱	۶۵	۳۳	*	*	*	*	*	*	*
۱۹	سیر کند	۰۰۵۱۸۷	۲	۴۲	۲۰۳	۱۵۶	۷۱	۴۲	*	*	*	*	*	*	*
۲۰	شمس آباد	۰۰۵۱۸۸	۲	۴۴	۱۸۷	۱۴۱	۷۷	۴۳	*	*	*	*	*	*	*
۲۱	علی آباد	۰۰۵۱۸۹	۳	۹۳	۴۶۸	۳۸۰	۲۲۲	۱۱۰	*	*	*	*	*	*	*
۲۲	علی آباد	۰۰۵۱۹۰	۲	۲۵	۱۲۶	۱۰۴	۵۴	۲۴	*	*	*	*	*	*	*
۲۳	عمار تپه	۰۰۵۱۹۱	۲	۱۵۱	۸۹۹	۶۸۹	۳۹۱	۱۴۹	*	*	*	*	*	*	*
۲۴	عنبر تپه	۰۰۵۱۹۲	۲	۱۶۱	۹۲۹	۷۲۸	۳۴۹	۱۷۱	*	*	*	*	*	*	*
۲۵	قاسم آباد	۰۰۵۱۹۳	۲	۲۰۰	۱۰۰۳	۶۷۴	۴۵۶	۱۱۲	*	*	*	*	*	*	*
۲۶	فخلاق محمدقلی	۰۰۵۱۹۴	۳	۳۴	۱۲۱	۹۸	۴۰	۳۴	*	*	*	*	*	*	*
۲۷	قلعه پسی جان	۰۰۵۱۹۵	۲	۳۲۱	۱۶۷	۱۲۰	۲۷۲	۱۶۸	*	*	*	*	*	*	*
۲۸	قلعه دیز بیجان	۰۰۵۱۹۶	۲	۸۹	۵۳۵	۳۷۷	۲۷۷	۱۲۸	*	*	*	*	*	*	*
۲۹	درک	۰۰۵۱۹۷	۲	۱۵۰	۸۷۸	۷۰۱	۳۹۰	۳۴۱	*	*	*	*	*	*	*
۳۰	دل تپه	۰۰۵۱۹۸	۲	۴۰	۱۸۸	۱۴۸	۸۱	۶۳	*	*	*	*	*	*	*
۳۱	گلشن آباد	۰۰۵۱۹۹	۲	۶۵	۳۱۲	۲۴۵	۱۲۱	۷۳	*	*	*	*	*	*	*
۳۲	گوشه	۰۰۵۲۰۰	۲	۶۰	۲۸۶	۲۹۴	۱۴۵	۷۱	*	*	*	*	*	*	*
۳۳	موجان	۰۰۵۲۰۲	۲	۲۲۲	۱۲۸۱	۱۰۲۱	۶۴۲	۲۶۹	*	*	*	*	*	*	*
۳۴	نور عین	۰۰۵۲۰۴	۲	۸۱	۳۶۱	۲۶۵	۱۴۶	۹۳	*	*	*	*	*	*	*
۳۵	نیستان	۰۰۵۲۰۵	۲	۳۴	۱۸۷	۱۴۹	۵۴	۳۲	*	*	*	*	*	*	*
۳۶	رامه	۰۰۵۲۰۶	۲	۱۵۹	۹۰۹	۶۷۶	۳۳۴	۱۷۷	*	*	*	*	*	*	*
۳۷	هفته	۰۰۵۲۰۷	۲	۴۳۵	۲۵۲۶	۱۹۸۵	۱۱۱۰	۵۹۶	*	*	*	*	*	*	*
دهستان کوزاز															
۱	اسکان	۰۰۵۲۴۸	۲	۱۶۲	۸۶۶	۷۲۷	۴۲۹	۱۸۴	*	*	*	*	*	*	*
۲	اکبر آباد	۰۰۵۲۴۹	۱	۲۷۴	۱۴۷۵	۱۱۶۶	۷۴۳	۳۰۴	*	*	*	*	*	*	*
۳	البرز	۰۰۵۲۵۰	۳	۹۸	۵۰۹	۴۴۶	۲۳۱	۱۰۷	*	*	*	*	*	*	*
۴	الرج	۰۰۵۲۵۱	۲	۸۰	۵۳۹	۴۱۶	۱۹۷	۱۲۴	*	*	*	*	*	*	*
۵	ایستگاه نور آباد	۰۰۵۲۵۲	۲	۱۸	۱۲۲	۹۲	۵۹	۲۰	*	*	*	*	*	*	*
۶	آباد اعدا	۰۰۵۲۵۷	۲	۶۳	۴۱۸	۳۱۰	۱۶۸	۹۵	*	*	*	*	*	*	*
۷	بلاغیر افتاب	۰۰۵۲۵۸	۱	۲۴۷	۱۲۱۶	۹۶۲	۳۶۴	۲۹۲	*	*	*	*	*	*	*
۸	بیاخته	۰۰۵۲۶۰	۳	۲۷	۱۶۱	۱۲۸	۴۴	۳۳	*	*	*	*	*	*	*
۹	برج	۰۰۵۲۶۱	۲	۸۰	۴۸۹	۳۹۷	۲۳۶	۹۸	*	*	*	*	*	*	*
۱۰	بصری	۰۰۵۲۶۲	۲	۲۸۴	۱۴۷۶	۱۱۹۱	۶۷۶	۴۰۱	*	*	*	*	*	*	*
۱۱	بهمتن	۰۰۵۲۶۳	۱	۹۷	۵۶۶	۴۴۱	۱۹۸	۱۲۱	*	*	*	*	*	*	*
۱۲	پاکل	۰۰۵۲۶۴	۲	۲۹۴	۱۷۰۴	۱۳۹۰	۸۲۸	۳۹۹	*	*	*	*	*	*	*
۱۳	پاموزه	۰۰۵۲۶۶	۲	۴۱	۲۵۰	۱۹۷	۸۷	۵۸	*	*	*	*	*	*	*
۱۴	پرکله	۰۰۵۲۶۸	۲	۷۵	۴۹۵	۴۰۰	۱۸۶	۱۰۶	*	*	*	*	*	*	*

کد نوع راه آبادی: ۱، جاده اسفالت، ۲، جاده شوسه، ۳، جاده خاکی، ۴، مارو، ۵، سایر (ایستگاه راه آهن، بازار آبی، ۵۱، ناشخص، ۶

شماره پرونده	نام خانوادگی	تعداد	نوع خدمات
۱۷	شماره پرونده	۹	تعداد گاو و گوساله
۱۸	شیخ مذکبی سلمانان	۱۰	تعداد گاو سفید بزرگ
۱۹	امان مذکبی سلمانان	۱۱	
۲۰	شورای اسلامی روستایی	۱۲	
۲۱	دفتر جهاد سازندگی	۱۳	
۲۲	مرکز خدمات روستایی	۱۴	
۲۳	پایگاه تعاونی بیج	۱۵	
۲۴	آب اولدکشی	۱۶	
۲۵	برق	۱۷	
۲۶	دبستان	۱۸	
۲۷	مدرسه راهمایی	۱۹	
۲۸	آموزش اخفت بو آذونی	۲۰	
۲۹	حمام	۲۱	
۳۰	مرکز بهداشتی درمانی	۲۲	
۳۱	خانه بهداشت	۲۳	
۳۲	پزشک	۲۴	
۳۳	دامپروری پستان دامپروری	۲۵	
۳۴	بیمار و دامی روستایی	۲۶	
۳۵	صندوق پست	۲۷	
۳۶	دستری به روزنامه و مجله باور	۲۸	
۳۷	تلفن	۲۹	
۳۸	دستری به وسیله مقوی برای آب	۳۰	
۳۹	فروشگاه تعاونی	۳۱	
۴۰	تعمیرگاه ماشین آلات کشاورزی	۳۲	
۴۱	تعداد گوسفند بزرگ	۳۳	
۴۲	تعداد گاو و گوساله	۳۴	
۱	۹	۶	۱۹۲۰۴
۲	۱۰	۲۰	۲۰۰
۳	۱۱	۲۵	۵۰۰
۴	۱۲	۵۰	۱۰۰
۵	۱۳	۱۰۰	۴
۶	۱۴	۱۵۰	۱۵۰
۷	۱۵	۱۰۰	۱۰۰
۸	۱۶	۱۰	۲۵
۹	۱۷	۱۷۰	۱۷۰
۱۰	۱۸	۱۰۰	۱۰۰
۱۱	۱۹	۸۰۰	۸۰۰
۱۲	۲۰	۲	۲
۱۳	۲۱	۱۰۰	۱۰۰
۱۴	۲۲	۱۹۲۰۴	۱۹۲۰۴
۱۵	۲۳	۲۰۰	۲۰۰
۱۶	۲۴	۲۵۰	۲۵۰
۱۷	۲۵	۵۰۰	۵۰۰
۱۸	۲۶	۱۰۰	۱۰۰
۱۹	۲۷	۴	۴
۲۰	۲۸	۱۵۰	۱۵۰
۲۱	۲۹	۱۰۰	۱۰۰
۲۲	۳۰	۱۰	۱۰
۲۳	۳۱	۲۵	۲۵
۲۴	۳۲	۱۷۰	۱۷۰
۲۵	۳۳	۱۰۰	۱۰۰
۲۶	۳۴	۸۰۰	۸۰۰
۲۷	۳۵	۲	۲
۲۸	۳۶	۱۰۰	۱۰۰
۲۹	۳۷	۱۰۰	۱۰۰
۳۰	۳۸	۱۹۲۰۴	۱۹۲۰۴
۳۱	۳۹	۲۰۰	۲۰۰
۳۲	۴۰	۲۵۰	۲۵۰
۳۳	۴۱	۵۰۰	۵۰۰
۳۴	۴۲	۱۰۰	۱۰۰
۳۵			
۳۶			
۳۷			
۳۸			
۳۹			
۴۰			
۴۱			
۴۲			

شماره ردیف آبادی	آبادی	کده آبادی	نوع راه آبادی (کده)	تعداد خانوار	کل جمعیت	جمعیت عساکر بیشتر	جمعیت باسواد	جمعیت شغل	فعالیت کشاورزی						
									پرورش ماهی	پرورش زنبورسل	پرورش گاو ابرهیم	پرورش طیور	دامداری دامپروری	باغداری	زراعت
۱	۲	۳	۴	۵	۶	۷	۸	۹	۱۰	۱۱	۱۲	۱۳	۱۴	۱۵	۱۶
۱۵	تاج دولتقاه	۰۰۵۲۷۰	۲	۹۲	۴۶۲	۴۰۰	۱۹۹	۹۹	*	*	*	*	*	*	*
۱۶	تجره	۰۰۵۲۷۱	۲	۱۲۹	۸۵۶	۶۶۶	۳۸۳	۱۸۱	*	*	*	*	*	*	*
۱۷	تحت محل	۰۰۵۲۷۲	۲	۱۴۷	۲۲۸	۶۳۰	۳۲۸	۱۸۹	*	*	*	*	*	*	*
۱۸	توره	۰۰۵۲۷۳	۱	۳۲۲	۱۹۰۴	۱۵۱۸	۹۲۵	۳۷۷	*	*	*	*	*	*	*
۱۹	جزشق	۰۰۵۲۷۵	۲	۱۰۲	۶۳۶	۵۱۶	۳۰۴	۱۴۸	*	*	*	*	*	*	*
۲۰	جلایر	۰۰۵۲۷۶	۲	۲۱۸	۱۲۶۰	۱۰۴۱	۵۱۳	۳۱۶	*	*	*	*	*	*	*
۲۱	جمال آباد ماه	۰۰۵۲۷۸	۱	۱۱۵	۶۰۱	۴۶۲	۲۵۶	۱۲۵	*	*	*	*	*	*	*
۲۲	چشمه سعیدان	۰۰۵۲۷۸	۲	۸	۴۹	۲۸	۲۳	۸	*	*	*	*	*	*	*
۲۳	چقاسیاه	۰۰۵۲۷۹	۲	۱۴۹	۸۳۲	۶۹۱	۴۰۳	۱۷۰	*	*	*	*	*	*	*
۲۴	دسین آباد	۰۰۵۲۸۰	۲	۲۲	۱۴۷	۱۱۰	۵۴	۲۹	*	*	*	*	*	*	*
۲۵	دصار	۰۰۵۲۸۱	۲	۲۳۵	۱۶۶۲	۱۲۹۰	۶۶۰	۴۵۹	*	*	*	*	*	*	*
۲۶	دکملنی	۰۰۵۲۸۲	۲	۹۰	۵۹۷	۴۸۷	۲۹۲	۲۲۱	*	*	*	*	*	*	*
۲۷	دکعلیا	۰۰۵۲۸۳	۲	۹۸	۵۲۵	۳۴۴	۲۴۰	۱۱۱	*	*	*	*	*	*	*
۲۸	دهر بیان	۰۰۵۲۸۴	۲	۲۱	۱۶۸	۱۴۱	۸۱	۴۴	*	*	*	*	*	*	*
۲۹	خرخپه	۰۰۵۲۸۶	۲	۷۹	۴۷۸	۳۸۴	۳۷۱	۹۸	*	*	*	*	*	*	*
۳۰	خه پیرجان	۰۰۵۲۸۷	۲	۱۲۵	۶۶۴	۵۵۲	۳۰۶	۱۳۰	*	*	*	*	*	*	*
۳۱	دستجرده	۰۰۵۲۹۰	۲	۱۰۹	۷۷۳	۵۷۳	۳۱۷	۱۷۴	*	*	*	*	*	*	*
۳۲	دنبه	۰۰۵۲۹۱	۲	۷۸	۴۵۰	۳۶۶	۱۸۹	۷۳	*	*	*	*	*	*	*
۳۳	دو خرازان	۰۰۵۲۹۲	۲	۲۲	۱۳۶	۱۱۵	۶۶	۲۸	*	*	*	*	*	*	*
۳۴	ده پول	۰۰۵۲۹۲	۱	۶۱	۳۶۳	۲۷۶	۱۶۶	۵۵	*	*	*	*	*	*	*
۳۵	رباط میر برات	۰۰۵۲۹۴	۲	۱۲	۶۳	۴۴	۱۸	۲۷	*	*	*	*	*	*	*
۳۶	رشان	۰۰۵۲۹۵	۲	۸۰	۵۰۰	۳۸۹	۱۸۱	۱۰۰	*	*	*	*	*	*	*
۳۷	ریز	۰۰۵۲۹۷	۲	۱۱	۵۰	۳۶	۵	۱۶	*	*	*	*	*	*	*
۳۸	ساقی	۰۰۵۲۹۸	۲	۸۷	۴۷۹	۳۷۲	۱۶۳	۱۱۸	*	*	*	*	*	*	*
۳۹	سرچال	۰۰۵۲۹۹	۲	۹۴	۵۹۹	۴۴۲	۱۷۸	۱۳۴	*	*	*	*	*	*	*
۴۰	سر سختی سفلی	۰۰۵۳۰۰	۲	۲۰۶	۱۲۱۰	۱۰۱۰	۵۳۰	۲۴۵	*	*	*	*	*	*	*
۴۱	سر سختی علیا	۰۰۵۳۰۱	۲	۲۳۳	۱۳۶۱	۱۲۹۱	۷۸۲	۴۶۳	*	*	*	*	*	*	*
۴۲	سنگ سفید	۰۰۵۳۰۲	۲	۳۷	۱۴۳	۱۱۳	۷۱۲	۳۰۳	*	*	*	*	*	*	*
۴۳	سندر	۰۰۵۳۰۴	۲	۲۱	۱۶۱	۱۳۱	۲۸	۱۵	*	*	*	*	*	*	*
۴۴	سوار آباد سفلی	۰۰۵۳۰۵	۲	۶۸	۴۶۳	۳۶۳	۳۷۱	۱۱۲	*	*	*	*	*	*	*
۴۵	سوار آباد علیا	۰۰۵۳۰۶	۲	۲۲	۱۸۵	۱۵۹	۹۵	۴۹	*	*	*	*	*	*	*
۴۶	سوراته	۰۰۵۳۰۷	۲	۲۰۰	۱۱۵۶	۹۰۰	۵۱۸	۳۲۶	*	*	*	*	*	*	*
۴۷	شمس آباد	۰۰۵۳۰۸	۲	۱۰۶	۴۲۳	۳۸۷	۱۷۶	۱۴۶	*	*	*	*	*	*	*
۴۸	ضیا آباد	۰۰۵۳۰۹	۲	۱۹۹	۱۲۴۲	۹۵۲	۴۸۳	۲۲۵	*	*	*	*	*	*	*
۴۹	ظهران	۰۰۵۳۱۰	۲	۱۵۲	۱۴۱	۱۴۱	۲۱۶	۱۳۰	*	*	*	*	*	*	*
۵۰	ظهور آباد افشانه	۰۰۵۳۱۱	۲	۱۶۱	۳۸۱	۳۷۲	۲۸۲	۲۷۲	*	*	*	*	*	*	*
۵۱	ظهور آباد نهر میان	۰۰۵۳۱۲	۲	۲۹	۲۲۷	۱۷۰	۶۷	۳۵	*	*	*	*	*	*	*
۵۲	عزت آباد	۰۰۵۳۱۲	۲	۲	۸	۶	۵	۲	*	*	*	*	*	*	*
۵۳	عضدیه	۰۰۵۳۱۴	۲	۲۰۰	۱۷۲	۱۰۴	۴۶۳	۳۲۶	*	*	*	*	*	*	*
۵۴	علی آباد	۰۰۵۳۱۵	۱	۴۹	۲۰۱	۲۲۸	۱۵۱	۶۶	*	*	*	*	*	*	*
۵۵	غیثیه	۰۰۵۳۱۴	۲	۳۴۳	۱۹۰۳	۱۴۲۷	۶۰۶	۳۸۱	*	*	*	*	*	*	*
۵۶	قره	۰۰۵۳۱۶	۱	۳۲۶	۳۲۱	۳۲۴	۲۲۷	۲۶۳	*	*	*	*	*	*	*
۵۷	قدنگاه	۰۰۵۳۱۷	۱	۱۶۸	۱۳۸۱	۱۴۶۱	۹۸۱	۴۱۹	*	*	*	*	*	*	*
۵۸	قره بنیاد	۰۰۵۳۱۸	۲	۴۴۱	۳۳۸	۳۳۴	۳۰۴	۱۵۲	*	*	*	*	*	*	*
۵۹	قره لیجه	۰۰۵۳۱۹	۲	۶۸	۳۰۴	۳۰۴	۱۳۱	۷۲	*	*	*	*	*	*	*

کد نوع راه آبادی: ۱ جاده اسفالت، ۲ جاده شوسه، ۳ جاده خاکی، ۴ مارود، ۵ سایر (اینگاه راه آهن یا راه آبی)، ۵۱ نامشخص

تعداد گاو و گوساله	تعداد گوسفند و بز	تغییرگاه بین آلات کش درزی	فروشگاه تعاونی	دستری بر روی تفریح عمومی آرایشی	تلفن	دستری بر روزنامه مجله و روزنامه	صندوق پست	بیمار و مامای روستایی	دامپروری کبکین در دهکده	پزشک	خانه بهداشت	مرکز بهداشتی در دهان	حمام	آموزش تخصصی مواد آموزشی	مدرسه راهنمایی	دبستان	برق	آب لوله کشی	پایگاه خدمات بروج	مرکز خدمات روستایی	دفتر بهداشت سازمان	شورای اسلامی روستایی	امکن مذهبی سازمان	بنیاد مذهبی سازمان	شماره ردیف آبادی
۴۲	۴۱	۴۰	۳۹	۳۸	۳۷	۳۶	۳۵	۳۴	۳۳	۳۲	۳۱	۳۰	۲۹	۲۸	۲۷	۲۶	۲۵	۲۴	۲۳	۲۲	۲۱	۲۰	۱۹	۱۸	۱۷
۱۰۰	۱۲۰۰		*	*				*			*		*	*	*	*	*	*		*	*	*	*	*	۱۵
۳۰۰	۱۳۰		*	*				*			*		*	*	*	*	*	*		*	*	*	*	*	۱۶
۱۹۰	۷۰۰		*	*	*			*			*		*	*	*	*	*	*		*	*	*	*	*	۱۷
۵۰۰	۲۴۰۰	*	*	*	*	*	*	*	*	*	*	*	*	*	*	*	*	*	*	*	*	*	*	*	۱۸
۲۵۰	۱۵۰۰		*	*	*	*	*	*	*	*	*	*	*	*	*	*	*	*	*	*	*	*	*	*	۱۹
۶۰۰	۲۵۰۰		*	*	*	*	*	*	*	*	*	*	*	*	*	*	*	*	*	*	*	*	*	*	۲۰
۱۰۰	۴۲۰		*	*	*	*	*	*	*	*	*	*	*	*	*	*	*	*	*	*	*	*	*	*	۲۱
.	۲۵۰		*	*	*	*	*	*	*	*	*	*	*	*	*	*	*	*	*	*	*	*	*	*	۲۲
۵۰۰	۲۵۰۰		*	*	*	*	*	*	*	*	*	*	*	*	*	*	*	*	*	*	*	*	*	*	۲۳
۶۰	.		*	*	*	*	*	*	*	*	*	*	*	*	*	*	*	*	*	*	*	*	*	*	۲۴
۶۹۲	۵۵۰۰		*	*	*	*	*	*	*	*	*	*	*	*	*	*	*	*	*	*	*	*	*	*	۲۵
۳۰۰	۱۱۵		*	*	*	*	*	*	*	*	*	*	*	*	*	*	*	*	*	*	*	*	*	*	۲۶
۷۰۰	.		*	*	*	*	*	*	*	*	*	*	*	*	*	*	*	*	*	*	*	*	*	*	۲۷
۱۰۰	۳۰۰		*	*	*	*	*	*	*	*	*	*	*	*	*	*	*	*	*	*	*	*	*	*	۲۸
۱۰۰	۶۵۰		*	*	*	*	*	*	*	*	*	*	*	*	*	*	*	*	*	*	*	*	*	*	۲۹
۱۲۰	۵۰۰		*	*	*	*	*	*	*	*	*	*	*	*	*	*	*	*	*	*	*	*	*	*	۳۰
۲۵۰	۸۰۰		*	*	*	*	*	*	*	*	*	*	*	*	*	*	*	*	*	*	*	*	*	*	۳۱
۱۷۰	۷۰۰		*	*	*	*	*	*	*	*	*	*	*	*	*	*	*	*	*	*	*	*	*	*	۳۲
۱۵	۲۰۰		*	*	*	*	*	*	*	*	*	*	*	*	*	*	*	*	*	*	*	*	*	*	۳۳
۹۰	۵۰۰		*	*	*	*	*	*	*	*	*	*	*	*	*	*	*	*	*	*	*	*	*	*	۳۴
۲۰	۱۲۰		*	*	*	*	*	*	*	*	*	*	*	*	*	*	*	*	*	*	*	*	*	*	۳۵
۳۵۰	۵۰۰		*	*	*	*	*	*	*	*	*	*	*	*	*	*	*	*	*	*	*	*	*	*	۳۶
۱	۴۰۰		*	*	*	*	*	*	*	*	*	*	*	*	*	*	*	*	*	*	*	*	*	*	۳۷
۱۰۰	۵۰۰۰		*	*	*	*	*	*	*	*	*	*	*	*	*	*	*	*	*	*	*	*	*	*	۳۸
۱۵۰	۱۰۰۰		*	*	*	*	*	*	*	*	*	*	*	*	*	*	*	*	*	*	*	*	*	*	۳۹
۵۵۰	۱۲۰۵۰		*	*	*	*	*	*	*	*	*	*	*	*	*	*	*	*	*	*	*	*	*	*	۴۰
۴۰۰	۲۲۰۰		*	*	*	*	*	*	*	*	*	*	*	*	*	*	*	*	*	*	*	*	*	*	۴۱
۴۰	۵۵۰		*	*	*	*	*	*	*	*	*	*	*	*	*	*	*	*	*	*	*	*	*	*	۴۲
۲۲	۲۲۵		*	*	*	*	*	*	*	*	*	*	*	*	*	*	*	*	*	*	*	*	*	*	۴۳
۱۰۰	۱۴۰۰		*	*	*	*	*	*	*	*	*	*	*	*	*	*	*	*	*	*	*	*	*	*	۴۴
۱۳۰	۱۷۰۰		*	*	*	*	*	*	*	*	*	*	*	*	*	*	*	*	*	*	*	*	*	*	۴۵
۵۰۰	۲۲۵۰		*	*	*	*	*	*	*	*	*	*	*	*	*	*	*	*	*	*	*	*	*	*	۴۶
۱۵۰	۸۰۰		*	*	*	*	*	*	*	*	*	*	*	*	*	*	*	*	*	*	*	*	*	*	۴۷
۴۰۰	۲۳۰۰		*	*	*	*	*	*	*	*	*	*	*	*	*	*	*	*	*	*	*	*	*	*	۴۸
۱۰۰	۲۰۰۰		*	*	*	*	*	*	*	*	*	*	*	*	*	*	*	*	*	*	*	*	*	*	۴۹
۱۰	۲۰۰۰		*	*	*	*	*	*	*	*	*	*	*	*	*	*	*	*	*	*	*	*	*	*	۵۰
۱۰۵	۹۰۰		*	*	*	*	*	*	*	*	*	*	*	*	*	*	*	*	*	*	*	*	*	*	۵۱
.	.		*	*	*	*	*	*	*	*	*	*	*	*	*	*	*	*	*	*	*	*	*	*	۵۲
۲۰۰	۴۵۰۰		*	*	*	*	*	*	*	*	*	*	*	*	*	*	*	*	*	*	*	*	*	*	۵۳
۱۳۰	۶۵۰		*	*	*	*	*	*	*	*	*	*	*	*	*	*	*	*	*	*	*	*	*	*	۵۴
۲۵۰۰	۱۴۰۰		*	*	*	*	*	*	*	*	*	*	*	*	*	*	*	*	*	*	*	*	*	*	۵۵
۳۰۰	۷۱۰	*	*	*	*	*	*	*	*	*	*	*	*	*	*	*	*	*	*	*	*	*	*	*	۵۶
۶۰۰	۱۸۰۰	*	*	*	*	*	*	*	*	*	*	*	*	*	*	*	*	*	*	*	*	*	*	*	۵۷
۲۰۰	۷۰۰	*	*	*	*	*	*	*	*	*	*	*	*	*	*	*	*	*	*	*	*	*	*	*	۵۸
۴۰	۵۰۰		*	*	*	*	*	*	*	*	*	*	*	*	*	*	*	*	*	*	*	*	*	*	۵۹

کتابخانه مرکز آمار ایران
 شماره ۸۷۹۷

شماره ردیف آبادی	آبادی	کد آبادی	نوع راه آبادی (کیلومتر)	تعداد خانوار	کل جمعیت	جمعیت عساکر بیشتر	جمعیت باسواد	جمعیت مشغول	فعالیت کشاورزی						
									زراعت	باغداری	دامداری و دامپروری	پرورش طیور	پرورش گاو ابریشم	پرورش بز و گوسفند	پرورش ماهی
۱	۲	۳	۴	۵	۶	۷	۸	۹	۱۰	۱۱	۱۲	۱۳	۱۴	۱۵	۱۶
۶۰	قحلاق دره صالحان	۰۰۵۲۲۰	۴	۱۹	۱۰۴	۹۶	۳۰	۲۲	*	*	*	*	*	*	*
۶۱	قحلاق دره خراهران	۰۰۵۲۲۱	۲	۲	۲۲	۱۵	۷	۴	*	*	*	*	*	*	*
۶۲	قلعه اقامید	۰۰۵۲۲۲	۲	۲۴۶	۱۴۹۸	۱۲۰۵	۵۷۴	۲۶۴	*	*	*	*	*	*	*
۶۳	قلعه بهالمان	۰۰۵۲۲۳	۲	۱۰۰	۶۱۵	۴۶۹	۲۲۵	۱۰۲	*	*	*	*	*	*	*
۶۴	قلعه چن منلی	۰۰۵۲۲۴	۱	۵۴	۲۸۰	۲۱۲	۱۱۲	۵۰	*	*	*	*	*	*	*
۶۵	قلعه چن علیا	۰۰۵۲۲۵	۳	۷۶	۴۶۴	۳۶۶	۱۹۶	۹۵	*	*	*	*	*	*	*
۶۶	قلعه عباس آباد	۰۰۵۲۲۶	۲	۱۷۰	۳۷۶	۲۶۹	۴۹۳	۱۹۶	*	*	*	*	*	*	*
۶۷	قلعه کوه کبیه	۰۰۵۲۲۷	۳	۱	۱	۱	۱	۱	*	*	*	*	*	*	*
۶۸	قوش تپه	۰۰۵۲۲۸	۲	۵۷	۴۶۶	۳۲۴	۱۴۰	۸۸	*	*	*	*	*	*	*
۶۹	کتیران منلی	۰۰۵۲۲۹	۳	۹۰	۳۶۳	۲۶۳	۵۰۲	۹۶	*	*	*	*	*	*	*
۷۰	کتیران علیا	۰۰۵۲۳۰	۳	۸۷	۷۰۴	۴۰۴	۲۰۰	۱۰۱	*	*	*	*	*	*	*
۷۱	کراز	۰۰۵۲۳۱	۲	۳۶۶	۱۷۲۲	۱۶۷۱	۱۰۰۰	۶۰۴	*	*	*	*	*	*	*
۷۲	کله تمکسکور	۰۰۵۲۳۲	۳	۱۱۹	۶۶۵	۴۶۰	۲۱۰	۱۰۶	*	*	*	*	*	*	*
۷۳	کله نهر میان	۰۰۵۲۳۳	۳	۸۶	۵۵۵	۴۲۵	۲۰۴	۱۰۳	*	*	*	*	*	*	*
۷۴	کلاهورز	۰۰۵۲۳۴	۳	۶۴	۴۲۰	۳۲۹	۲۱۳	۸۴	*	*	*	*	*	*	*
۷۵	کوش علی	۰۰۵۲۳۵	۳	۶۱	۲۴۱	۲۶۷	۱۳۲	۶۴	*	*	*	*	*	*	*
۷۶	کاوگدار	۰۰۵۲۳۶	۳	۲۵	۱۸۲	۱۴۰	۵۷	۳۴	*	*	*	*	*	*	*
۷۷	کل زر قلعه	۰۰۵۲۳۷	۴	۴۲۱	۱۴۵۵	۱۳۱۱	۶۶۴	۳۰۳	*	*	*	*	*	*	*
۷۸	کسجورد	۰۰۵۲۳۸	۲	۴۱۴	۱۸۴۲	۱۲۱۲	۶۲۱	۵۵۰	*	*	*	*	*	*	*
۷۹	مروارید دره	۰۰۵۲۳۹	۲	۱۲۱	۷۰۸	۴۶۲	۲۶۲	۷۲	*	*	*	*	*	*	*
۸۰	مزرعه خاتون	۰۰۵۲۴۰	۳	۸۲	۶۶۴	۶۷۳	۴۲۲	۲۱۱	*	*	*	*	*	*	*
۸۱	مزرعه نظر نظریان	۰۰۵۲۴۱	۱	۱	۲	۲	۰	۲	*	*	*	*	*	*	*
۸۲	مهاجران خاک	۰۰۵۲۴۲	۲	۴۴	۴۵۳	۲۶۰	۱۴۴	۷۷	*	*	*	*	*	*	*
۸۳	مهاجران کمر	۰۰۵۲۴۳	۲	۷۵	۴۰۰	۲۲۶	۱۹۶	۸۳	*	*	*	*	*	*	*
۸۴	مهاجران ملا ابو الحسن	۰۰۵۲۴۴	۳	۶۶	۳۶۴	۲۰۸	۱۵۳	۹۰	*	*	*	*	*	*	*
۸۵	مهدی آباد	۰۰۵۲۴۵	۲	۲۲	۱۹۲	۱۴۰	۷۵	۳۹	*	*	*	*	*	*	*
۸۶	میان رود	۰۰۵۲۴۶	۲	۴۸	۲۷۸	۱۸۵	۸۰	۵۵	*	*	*	*	*	*	*
۸۷	نسی در	۰۰۵۲۴۷	۲	۳۴	۳۰۴	۲۱۱	۸۵	۴۴	*	*	*	*	*	*	*
۸۸	تمکسکور	۰۰۵۲۴۸	۳	۳۲۴	۳۶۶۱	۲۶۲۲	۱۷۷	۲۹۰	*	*	*	*	*	*	*
۸۹	نور آباد	۰۰۵۲۴۹	۲	۱۲۰	۲۰۰	۱۶۵	۳۲	۱۵۵	*	*	*	*	*	*	*
۹۰	نهر میان	۰۰۵۲۵۰	۱	۷۸۲	۷۸۱	۱۲۵۷	۷۸۳	۴۰۳	*	*	*	*	*	*	*
۹۱	زرقا	۰۰۵۲۵۱	۲	۸۲	۴۵۶	۳۷۰	۲۲۹	۲۴	*	*	*	*	*	*	*

کد نوع راه آبادی: ۱ جاده اسفالت، ۲ جاده شوسه، ۳ جاده خاکی، ۴ ماره، ۵ سایر (سیکاه راه آسین یا راه آبی)، ۵۱ ناشخص

تعداد گاو و گوساله	تعداد گوسفند و بز	تعمیرگاه ماشین آلات کشاورزی	فروشگاه تعاونی	دستری به وسیله تعمیراتی آبیاری	تلفن	دستری به روزنامه و مجله آبیاری	صندوق پست	بیمار و دامی روستایی	دانشگاه تکمیل و آموزش	پزشک	خانه بهداشت	مرکز بهداشتی درمانی	حمام	آموزش باغچه بست بود آبیاری	مدرسه راهنمایی	دبستان	برق	آب لوله کشی	پایگاه و خدمات بست بروج	مرکز خدمات روستایی	دفتر جهاد سازندگی	شورای اسلامی روستایی	اماکن مذهبی مسلمانان	سنگ مذهبی مسلمانان	شماره رودی آب آبیاری
۴۲	۴۱	۴۰	۳۹	۳۸	۳۷	۳۶	۳۵	۳۴	۳۳	۳۲	۳۱	۳۰	۲۹	۲۸	۲۷	۲۶	۲۵	۲۴	۲۳	۲۲	۲۱	۱۹	۱۸	۱۷	
۵۰	۱۴۰۰												*			*									۶۰
۸	۷۰												*			*									۶۱
۵۰۰	۲۶۲۰		*	*	*				*				*			*								*	۶۲
۱۰۰	۲۱۰			*	*				*				*			*								*	۶۳
۱۵۰	۷۵۰			*	*				*				*			*								*	۶۴
۶	۱۰۰۰			*	*				*				*			*								*	۶۵
۲۰۰	۲۰۰۰			*	*			*					*			*								*	۶۶
۳۰	۷۴			*	*				*				*			*								*	۶۷
۴	۵۵۰			*	*				*				*			*								*	۶۸
۱۰۰	۱۱۰۰		*	*	*				*				*			*								*	۶۹
۲۰۰	۲۲۰۰			*	*			*					*			*								*	۷۰
۵۰۰	۳۰۰۰	*	*	*	*	*			*				*			*							*	*	۷۱
۱۶۰	۲۳۰۰		*	*	*				*				*			*								*	۷۲
۷۰	۷۰۰			*	*				*				*			*								*	۷۳
۴۰۰	۱۰۰۰			*	*				*				*			*								*	۷۴
۶۰	۴۱۵			*	*			*					*			*								*	۷۵
۳۰	۷۰			*	*				*				*			*								*	۷۶
۸۰	۹۵۰		*	*	*			*			*		*			*			*					*	۷۷
۴۰۰	۲۵۰۰		*	*	*	*		*		*			*			*			*					*	۷۸
۲۰۰	۱۸۱		*	*	*			*					*			*			*					*	۷۹
۶۰	۷۵۰			*	*			*		*			*			*			*				*	*	۸۰
.	.			*	*			*		*			*			*			*				*	*	۸۱
۱۰۰	۲۵۰			*	*	*	*	*		*			*			*			*		*		*	*	۸۲
۱۲۰	۱۸۰			*	*			*		*		*				*			*		*		*	*	۸۳
۵۰	.			*	*			*		*			*			*			*		*		*	*	۸۴
۱۰۰	۷۰			*	*			*		*			*			*			*		*		*	*	۸۵
۵۰	۴۰۰			*	*			*		*			*			*			*		*		*	*	۸۶
۳۰	۲۵۰			*	*			*		*			*			*			*		*		*	*	۸۷
۴۰۰	۲۵۰۰			*	*	*	*	*		*		*		*		*		*	*		*		*	*	۸۸
۱۰۰	۷۵۰		*	*	*			*		*		*		*		*		*	*		*		*	*	۸۹
۱۰۰	۲۲۰۰		*	*	*	*	*	*		*		*		*		*		*	*		*		*	*	۹۰
۱۰۰	۲۶۰			*	*			*		*		*		*		*		*	*		*		*	*	۹۱

شماره ردیف	آبادی	کد آبادی	نوع راه آبادی (کد)	فعالیت کشاورزی						
				زراعت	باغداری	دامداری و دامپروری	پرورش طیور	پرورش گاو شیری	پرورش بز و گوسفند	
۱	۲	۳	۴	۵	۶	۷	۸	۹	۱۰	۱۱
	بخش مرکزی دهستان سرپند									
۱	اقگل	۰۰۴۸۹۶	۳	*						
۲	تنگمه	۰۰۴۹۱۴	۳	*						
۳	جعفر آباد	۰۰۴۹۱۷	۳	*						
۴	ده خدا کرم	۰۰۴۹۴۶	۳							
۵	زاقه	۰۰۴۹۶۶	۴							
۶	سر ابرو	۰۰۴۹۷۰	۴	*						
۷	مرخه در	۰۰۴۹۷۱	۳	*						
۸	شر	۰۰۴۹۷۴	۳	*						
۹	عباس آباد	۰۰۴۹۷۶	۳	*						
۱۰	نره تپه	۰۰۴۹۸۶	۳	*						
۱۱	قلعه هاشمیه	۰۰۴۹۹۲	۴	*						
۱۲	گل اختر	۰۰۵۰۰۲	۳	*						
۱۳	معدن فلد سپاتک	۰۰۵۰۱۷	۲							
۱۴	معدن مرمر پیه	۰۰۵۰۱۸	۴							
	دهستان قره کهریز									
۱	چشمه بیده	۰۰۵۱۷۴	۳	*						
۲	معدن شمس آباد	۰۰۵۲۰۱	۳							
۳	معدن کرکک	۰۰۵۲۰۲	۲	*						
	دهستان کزاز									
۱	امامزاده ابو القاسم	۰۰۵۲۵۲	۳							
۲	امامزاده عبدالله	۰۰۵۲۵۳	۳							
۳	باغ تبریز	۰۰۵۲۵۹	۲	*						
۴	باغک خراجی	۰۰۵۲۵۵	۲	*						
۵	باغک عشدییه	۰۰۵۲۵۶	۲	*						
۶	پالایشگاه هفتم	۰۰۵۲۶۵	۱							
۷	پتروشیمی	۰۰۵۲۶۷	۱							
۸	پلیس راه اندامری	۰۰۵۲۶۹	۱							
۹	توده نمک کور	۰۰۵۳۶۵	۳							
۱۰	چشمه کوره	۰۰۵۳۶۲	۴							
۱۱	خر اجی	۰۰۵۳۸۵	۳	*						
۱۲	دامداری فدائی	۰۰۵۳۸۸	۲							
۱۳	دامداری و کشاورزی نو ایلی	۰۰۵۳۶۴	۱	*						
۱۴	در بیده	۰۰۵۳۸۹	۲	*						
۱۵	دوخوهر اندامری	۰۰۵۳۶۲	۲	*						
۱۶	رنگساز و رنگر	۰۰۵۳۹۶	۱							
۱۷	سعید آباد	۰۰۵۴۰۲	۲	*						
۱۸	قلعه مرتضی	۰۰۵۳۳۸	۳	*						
۱۹	قهره خانه پلدو ایلی	۰۰۵۳۳۰	۱							
۲۰	قهره خانه راهبر و جرد	۰۰۵۳۳۱	۱							
۲۱	قهره خانه فر	۰۰۵۳۳۲	۲							
۲۲	قهره خانه مهاجران	۰۰۵۳۳۳	۱							
۲۳	کهریز باغ	۰۰۵۳۴۱	۲	*						
۲۴	مزرعه محمدی	۰۰۵۳۴۷	۱	*						
۲۵	منصور آباد	۰۰۵۳۴۹	۲	*						

کد نوع راه آبادی: جاده اسفالت ۱، جاده شوسه ۲، جاده خاکی ۳، مارو ۴، سایر (استگاه راه آهن باره آبی) ۵، نامشخص ۶

نوع راه و فعالیت کشاورزی آبادیهای خالی از کثرت شهرستان

نوع فعالیت کشاورزی							نوع راه آبادی (کد)	کد آبادی	آبادی	شماره ردیف
پرورش ماهی	پرورش زنبوقسل	پرورش گاو برهیم	پرورش طیور	دامداری و دامپروری	باغداری	زراعت				
۱۱	۱۰	۹	۸	۷	۶	۵	۴	۳	۲	۱
							۲	۰۰۵۳۶۷	شکوهستان راه آهن	۲۶
							۱	۰۰۵۳۵۶	شکوهستان راه آهن	۲۷
							۱	۰۰۵۳۶۱	وزارت راه	۲۸

کد نوع راه آبادی: جاده اسفالت ۱، جاده شوسه ۲، جاده خاکی ۳، مالد ۴، سایر (ایستگاه راه آهن، یاراه آبی، ۵، نامشخص ۶)