

۱۱۸۱۵۰۳۲
۱۳۳۴
۱۳۹۵
۲۰۰۵

بسمه تعالی

پیشگفتار

سرشماری عمومی نفوس و مسکن در ایران به موجب قانون، هر ۱۰ سال یکبار توسط مرکز آمار ایران انجام می‌شود. تاکنون چهار سرشماری عمومی نفوس و مسکن در سالهای ۱۳۳۵، ۱۳۴۵، ۱۳۵۵ و ۱۳۶۵ به مرحله اجرا درآمده است. نخستین سرشماری، توسط اداره کل آمار عمومی، و سرشماریهای بعدی، توسط مرکز آمار ایران انجام گرفته است. سرشماری سال ۱۳۶۵، اولین سرشماری در نظام جمهوری اسلامی ایران است که علی‌رغم جنگ تحمیلی، محاصره اقتصادی و مزیقه‌های ناشی از هر یک، به حول و قوه الهی مطابق برنامه پیش‌بینی شده به نحو مطلوب به انجام رسید. سرشماری عمومی نفوس و مسکن، مناسبترین ابزار برنامه‌ریزیهای توسعه اجتماعی، اقتصادی و فرهنگی در کشور است که با ارائه آمار و اطلاعات درست، رهنمودهای لازم برای رسیدن به اهداف برنامه‌ریزیهای کوتاه‌مدت، میان‌مدت و بلندمدت را در اختیار سیاست‌گذاران، مسئولان و برنامه‌ریزان کشور قرار می‌دهد.

وسعت و عظمت کار سرشماری، مرکز آمار ایران را بر آن داشت که از نیمه دوم سال ۱۳۶۱ با برنامه‌ریزیهای دقیق، فعالیت مستمر و پیگیری را برای تهیه مقدمات سرشماری عمومی نفوس و مسکن آغاز کند. اولین قدم در این زمینه، شناخت نیازهای اساسی دستگاههای مسئول کشور بود که بر آن اساس، طرح مقدماتی سرشماری تهیه شد و به طور آزمایشی در مناطق شهری و روستایی سه شهرستان آستانه شرفیه از استان گیلان، سراوان از استان سیستان و بلوچستان و شادگان از استان خوزستان و نیز در چند حوزه نمونه در هر یک از استانهای دیگر به مرحله اجرا درآمد. با استفاده از نتایج حاصل از آزمایش سرشماری، پرسشنامه‌ها، فرمها و دستورالعملهای فنی و اجرایی مورد تجدید نظر قرار گرفت و بر آن اساس، طرح نهایی سرشماری تهیه و آماده اجرا شد. عملیات اجرایی سرشماری به طور همزمان در تمام نقاط کشور از تاریخ ۱۶ تا ۳۰ مهرماه سال ۱۳۶۵ انجام شد. در این مرحله، سازمان برنامه و بودجه استانها، مراکز تربیت معلم و سایر سازمانها و موسسات دولتی و همچنین نهادهای انقلاب اسلامی، همکاریهای ارزنده‌ای با مرکز آمار ایران داشتند و مردم فداکار ایران نیز با همیاری و مساعدت خود، امکان اجرای موفقیت آمیز سرشماری را فراهم آوردند.

پرسشنامه‌هایی که در جریان اجرای سرشماری تکمیل شده است، حجم عظیمی از اطلاعات آماری را در بر دارد که در جداول متعدد، برای هر یک از سطوح جغرافیایی، قابل استخراج و ارائه است. برخی از این اطلاعات در قالب نشریات نتایج سرشماری ارائه می‌شود و سایر اطلاعات در صورت نیاز و برحسب مورد، در اختیار استفاده‌کنندگان قرار خواهد گرفت.

فرهنگ آبادیهای شهرستان ، یکی از مجموعه نشریات نتایج سرشماری عمومی نفوس و مسکن است که در ۱۹۵ جلد برای ۱۹۵ شهرستان (بر اساس تقسیمات کشوری در زمان سرشماری) منتشر می شود . در هر یک از این نشریات ، ۳۹ خصوصیت عمده جمعیتی ، اجتماعی ، اقتصادی و فرهنگی برای هر یک از آبادیهای دارای سکنه و نیز جدولی در مورد آبادیهای خالی از سکنه شهرستان به تفکیک بخش و دهستان ارائه شده است . همچنین این نشریات شامل نقشه کشور (که نشان دهنده موقعیت شهرستان در داخل استان است) ، نقشه شهرستان (به تفکیک بخش و دهستان ، و موقعیت مراکز بخش ، نقاط شهری و آبادیهای دارای ۲۰۰۰ نفر جمعیت و بیشتر) و نقشه های مربوط به بخش یا بخشهای شهرستان (به تفکیک دهستان و آبادیهای دارای ۲۰ خانوار و بیشتر) است .

لازم به یادآوری است ، نقشه شهرستانها که موقعیت کلیه آبادیها (دارای سکنه و خالی از سکنه) روی آن مشخص شده ، در مرکز آمار ایران موجود و قابل ارائه به استفاده کنندگان است .

امید است این مجموعه از نشریات نتایج سرشماری بتواند اطلاعات لازم برای شناخت اوضاع اجتماعی و اقتصادی آبادیهای کشور را در اختیار تصمیم گیران ، برنامه ریزان و پژوهشگران قرار دهد .

مرکز آمار ایران

فهرست مندرجات فرهنگ آبادیهای شهرستان آستانه اشرفیه

صفحه

عنوان

تعاریف و مفاهیم مورد استفاده در سرشماری عمومی نفوس و مسکن سال ۱۳۶۵ (ویژه فرهنگ آبادیها)

یک	جمعیت (جامعه مورد سرشماری)
یک	خانوار
دو	اقامتگاه معمولی
دو	شهر (نقطه شهری)
دو	آبادی (نقطه روستایی)
دو	جمعیت ساکن در نقاط شهری
دو	جمعیت ساکن در نقاط روستایی
دو	سن
دو	مهاجران وارد شده
دو	محل تولد
دو	باسواد
سه	کار
سه	وضع فعالیت در ۷ روز گذشته

مفاهیم به کار رفته در این نشریه

چهار	نسبت جنسی
چهار	گروههای عمده سنی
چهار	نسبت باسوادی

ویزگیهای عمده نقاط روستایی شهرستان

۱	جمعیت
۳	خانوار
۳	مهاجرت
۴	سواد
۵	وضع فعالیت
۷	نقشه تقسیمات کشوری جمهوری اسلامی ایران به تفکیک استان : ۱۳۶۵
۸	نقشه شهرستان به تفکیک بخش و دهستان

- ۹ نقشه روستایی بخش کاشهر شهرستان آستانه اشرفیه از استان گیلان
- ۱۰ نقشه روستایی بخش مرکزی آستانه اشرفیه از استان گیلان

جداول

- ۱۲ خصوصیات اجتماعی - اقتصادی آبادیهای دارای سکنه شهرستان

پیوستها

فرم ۳- (پرسشنامه آبادی)

فهرست مجموعه نشریات فرهنگ آبادیهای کشور براساس نتایج سرشماری عمومی نفوس و مسکن سال ۱۳۶۵

تعاریف و مفاهیم مورد استفاده در سرشماری عمومی نفوس و مسکن سال ۱۳۶۵ (ویژه فرهنگ آبادیها)

جمعیت (جامعه مورد سرشماری)

اعضای همه خانوارهای معمولی ساکن و دستجمعی که اقامتگاه معمولی آنان در زمان سرشماری در ایران قرار دارد و نیز اعضای کلیه خانوارهای معمولی غیر ساکن کشور، جامعه مورد سرشماری را تشکیل می‌دهند. اعضای هیئتهای سیاسی و سفارتخانه‌های خارجی در ایران و افراد خانواده آنان جزو جامعه مورد سرشماری محسوب نمی‌شوند، اما ایرانیان عضو هیئتهای سیاسی و سفارتخانه‌های ایران در خارج از کشور و افراد خانواده آنان، جزو جامعه مورد سرشماری به حساب می‌آیند.

خانوار

خانوار از چند نفر تشکیل می‌شود که با هم در یک اقامتگاه زندگی می‌کنند، با یکدیگر همخرج هستند و معمولاً " با هم غذا می‌خورند. فردی که به تنهایی زندگی می‌کند نیز، خانوار تلقی می‌شود.

خانوار معمولی: خانوار با تعریف فوق، اکثر افراد کشور را در بر می‌گیرد و به همین دلیل این‌گونه خانوارها، " خانوار معمولی " نیز نامیده می‌شود.

خانوار معمولی ساکن: خانواری که در اقامتگاه ثابت سکونت دارد، " خانوار معمولی ساکن " نامیده می‌شود.

خانوار معمولی غیر ساکن: خانواری که در زمان سرشماری در اقامتگاه ثابتی سکونت ندارد، " خانوار معمولی غیر ساکن " نامیده می‌شود. این دسته از خانوارها شامل سه گروه زیر است:

۱- خانوارهایی که در زمان سرشماری در کوچ به سر می‌برند و یا در خارج شهرها و آبادیها در زیر چادر زندگی می‌کنند.

۲- خانوارهایی که در محل زندگی ثابتی نمی‌کنند و به‌طور مداوم محل زندگی خود را تغییر می‌دهند، مانند کولیها.

۳- خانوارهایی که محل زندگی مشخص ندارند و شبها معمولاً " در پارکها، خرابه‌ها، زیرپلها و ... بیتوته می‌کنند.

خانوار دستجمعی: مجموعه افرادی که به دلیل داشتن هدف یا ویژگیهای مشترک مانند تحصیل، بیماری روانی و ... با هم در یک موسسه از قبیل خوابگاه دانشجویی، آسایشگاه روانی و ... زندگی می‌کنند، یک خانوار دستجمعی به حساب می‌آیند. در این سرشماری، افرادی که در ندامتگاهها، بازداشتگاهها و مراکز مشابه نگهداری می‌شوند و نیز افرادی که در سربازخانهها، پادگانها، پاسگاهها، پایگاهها، یا اردوگاههای نظامی و انتظامی به‌طور جمعی به سر می‌برند و همچنین دانش‌آموزان و دانشجویان موسسات آموزشی نیروهای نظامی و انتظامی، به عنوان اعضای خانوار دستجمعی مورد سرشماری قرار نمی‌گیرند. این گونه افراد همراه با سایر اعضای خانوار معمولی خود سرشماری می‌شوند.

اقامتگاه معمولی

اقامتگاه معمولی خانوار، محلی است که خانوار در زمان سرشماری در آنجا زندگی می‌کند، مشروط بر اینکه اقامتگاه دیگری نداشته باشد. اقامتگاه معمولی خانواری که در زمان سرشماری بیش از یک اقامتگاه دارد، محلی است که بیشترین مدت سال را در آنجا به سر می‌برد.

شهر (نقطه شهری)

منظور از شهر، هر یک از نقاطی است که دارای شهرداری باشد.

آبادی (نقطه روستایی)

آبادی به مجموعه یک یا چند مکان و اراضی به هم پیوسته (اعم از کشاورزی و غیرکشاورزی) گفته می‌شود که خارج از محدوده شهرها واقع شده و دارای محدوده ثبتی یا عرفی مستقل باشد. اگر آبادی در زمان سرشماری، محل سکونت خانوار یا خانوارهایی باشد، "دارای سکنه" و در غیر این صورت، "خالی از سکنه" تلقی می‌شود.

جمعیت ساکن در نقاط شهری

منظور از جمعیت ساکن در نقاط شهری در هر یک از محدوده‌های بخش، شهرستان، استان یا کشور، جمعیت کلیه شهرهایی است که در همان محدوده قرار دارد و جمعیت هر شهر عبارت است از مجموع تعداد اعضای همه خانوارهای معمولی ساکن و دستجمعی که اقامتگاه معمولی آنها در زمان سرشماری در آن شهر واقع است.

جمعیت ساکن در نقاط روستایی

منظور از جمعیت ساکن در نقاط روستایی در هر یک از محدوده‌های دهستان، بخش، شهرستان، استان یا کشور، جمعیت کلیه آبادیهایی است که در همان محدوده قرار دارد و جمعیت هر آبادی عبارت است از مجموع تعداد اعضای همه خانوارهای معمولی ساکن و دستجمعی که اقامتگاه معمولی آنها در زمان سرشماری در آن آبادی واقع است.

سن

منظور از سن، تعداد سالهای کاملی است که از زمان تولد فرد گذشته است.

مهاجران وارد شده

در هر شهر یا آبادی، آن دسته از اعضای خانوارهای معمولی ساکن و دستجمعی که متولد آنجا نباشند، مهاجر شناخته می‌شوند.

محل تولد

منظور از محل تولد، آبادی یا شهری است که در زمان تولد فرد، اقامتگاه معمولی مادر او بوده است.

باسواد

کسانی که می‌توانند به فارسی یا هر زبان دیگری متن ساده‌ای را بخوانند و بنویسند، خواه مدرک رسمی داشته یا نداشته باشند، باسواد تلقی می‌شوند. همه محصلان از جمله نوآموزان سال اول ابتدایی و سوادآموزان نهضت سوادآموزی نیز باسواد به حساب می‌آیند.

کار، هر فعالیت فکری یا بدنی است که قانوناً " مجاز باشد و به منظور کسب درآمد (نقدی، غیرنقدی) صورت گیرد .

وضع فعالیت در ۷ روز گذشته

در این سرشماری، وضع فعالیت افراد در ۷ روز پیش از مراجعه مامور سرشماری مورد نظر است. هر یک از افراد از این نظر و با توجه به تعریف کار، در یکی از گروههای زیر قرار می‌گیرند:

شاغل: افراد زیر شاغل به حساب می‌آیند:

- کسانی که دارای شغلی هستند، اعم از اینکه در ۷ روز پیش از مراجعه مامور سرشماری کار کرده و یا به عللی از قبیل مرخصی، بیماری، تعطیل موقت محل کار و... کار نکرده‌اند و پس از رفع علت به کار خود ادامه خواهند داد.
- کسانی که شغل مستمر نداشته ولی در ۷ روز پیش از مراجعه مامور سرشماری، حداقل دو روز کار کرده‌اند.
- کسانی که تحت عنوان کارآموز در ۷ روز پیش از مراجعه مامور سرشماری به کار اشتغال داشته‌اند.
- کسانی که دارای شغلی هستند، ولی در ۷ روز پیش از مراجعه مامور سرشماری به اقتضای فصل و ماهیت فصلی کار خود، کار نکرده‌اند (بیکاران فصلی)، مشروط بر آنکه در جستجوی کار دیگری هم نباشند.
- افرادی که به انجام خدمت وظیفه عمومی مشغول هستند.
- کسانی که در حال گذراندن دوره‌های آموزشی در دانشکده‌ها و آموزشگاههای مربوط به نیروهای نظامی و انتظامی هستند.

بیکار (جویای کار): کسانی که شاغل به حساب نمی‌آیند و در ۷ روز پیش از مراجعه مامور سرشماری در جستجوی کار بوده‌اند، بیکار (جویای کار) تلقی می‌شوند.

محصل: کسانی که شاغل، بیکار (جویای کار) محسوب نمی‌شوند و در ۷ روز پیش از مراجعه مامور سرشماری در حال تحصیل بوده‌اند، محصل به حساب می‌آیند.

خانه‌دار: خانه‌دار به کسانی گفته می‌شود که شاغل، بیکار (جویای کار) و محصل به حساب نمی‌آیند و بنا بر اظهار پاسخگو، در ۷ روز پیش از مراجعه مامور سرشماری به خانه‌داری مشغول بوده‌اند.

دارای درآمد بدون کار: کسانی که شاغل، بیکار (جویای کار) محصل و خانه‌دار محسوب نمی‌شوند و درآمدهای مستمری مانند حقوق بازنشستگی، حقوق وظیفه، درآمد املاک و مستغلات، سود سهام و... دارند، دارای درآمد بدون کار محسوب می‌شوند.

سایر: کسانی که از نظر وضع فعالیت در ۷ روز پیش از مراجعه مامور سرشماری، در هیچ یک از گروههای بالا قابل طبقه‌بندی نیستند، در گروه سایر قرار می‌گیرند.

مفاهیم به کار رفته در این نشریه

نسبت جنسی

نسبت تعداد مردان به زنان یا زنان به مردان ، نسبت جنسی نامیده می‌شود . معمولاً " در این مورد نسبت تعداد مردان به زنان را محاسبه می‌کنند و به صورت درصد ارائه می‌دهند . یعنی اگر M تعداد مردان و F تعداد زنان در یک منطقه جغرافیایی باشد ، نسبت جنسی در آن منطقه عبارت خواهد بود از :

$$\text{نسبت جنسی} = \frac{M}{F} \times 100$$

گروههای عمده سنی

در مجموعه نشریات نتایج سرشماری عمومی نفوس و مسکن سال ۱۳۶۵ ، علاوه بر سنین منفرد و گروههای سنی منظم (۵ ساله و ۱۰ ساله) ، طبقه‌بندی سنی دیگری نیز برای جمعیت در نظر گرفته شده است که هر طبقه آن ، یک گروه عمده سنی نامیده می‌شود و عبارت است از :

افراد ۱ - ۵ ساله : نوباوگان

افراد ۶ - ۱۰ ساله : کودکان

افراد ۱۱ - ۱۴ ساله : نوجوانان

افراد ۱۵ - ۲۴ ساله : جوانان

افراد ۲۵ - ۶۴ ساله : میانسالان

افراد ۶۵ ساله و بیشتر : بزرگسالان

افرادی که سن آنان معلوم نبوده و یا امکان انتساب آنان به یکی از گروههای سنی وجود نداشته است ، در گروه " سن نامشخص" منظور شده است .

نسبت باسوادی

این نسبت در هر جامعه از تقسیم تعداد افراد با سواد در یک سن یا گروه سنی معین به جمعیت آن سن یا گروه سنی به دست می‌آید و معمولاً " به صورت " درصد " بیان می‌شود .

ویزگیهای عمده نقاط روستایی شهرستان آستانه اشرفیه

آستانه اشرفیه یکی از شهرستانهای استان گیلان است که در شمال این استان واقع شده و مرکز آن شهر آستانه اشرفیه است. این شهرستان دارای ۲ شهر آستانه اشرفیه و گیاشهر است. همچنین شهرستان آستانه اشرفیه به ۲ بخش شامل ۳ دهستان تقسیم شده و متشکل از ۷۵ آبادی دارای سکنه است.

جمعیت

در سرشماری عمومی نفوس و مسکن مهرماه ۱۳۶۵، شهرستان آستانه اشرفیه دارای ۱۰۰۱۷۱ نفر جمعیت بوده است. از این تعداد، ۳۷۳۰۷ نفر ساکن در نقاط شهری و ۶۲۸۴۴ نفر ساکن در نقاط روستایی بودمانند.

جدول ۱- تعداد آبادیهای دارای سکنه شهرستان بر حسب بخش، ب تفکیک طبقات جمعیتی

بخش	جمع	۱ تا ۲۴ نفر	۲۵ تا ۴۹ نفر	۵۰ تا ۹۹ نفر	۱۰۰ تا ۲۴۹ نفر	۲۵۰ تا ۴۹۹ نفر	۵۰۰ تا ۹۹۹ نفر	۱۰۰۰ تا ۲۴۹۹ نفر	۲۵۰۰ تا ۴۹۹۹ نفر	۵۰۰۰ نفر و بیشتر
شهرستان آستانه اشرفیه	۷۵	۰	۱	۱	۹	۱۲	۲۱	۱۷	۴	۰
گیاشهر	۱۰	۰	۰	۰	۲	۲	۴	۱	۰	۰
مرکزی	۶۵	۰	۱	۱	۷	۹	۲۷	۱۶	۴	۰

از جمعیت نقاط روستایی این شهرستان، ۳۱۷۸۳ نفر را مردان و ۳۱۰۸۱ نفر را زنان تشکیل میدادمانند. نسبت جنسی در این جمعیت نشان میدهد که در مقابل هر ۱۰۰ نفر زن، ۱۰۲ نفر مرد وجود دارد. این نسبت در بین اطفال کمتر از یکساله ۱۱۴ و در بین افراد ۶۵ ساله و بیشتر ۸۶ است. پایینترین نسبت جنسی به گروه سنی بزرگسالان (۶۵ ساله و بیشتر) و بالاترین نسبت، به گروه سنی اطفال (کمتر از یکساله) تعلق دارد.

جدول ۲- جمعیت نقاط روستایی شهرستان برنج بخش و گروه‌های عمده سنی، به تفکیک جنس

نسبت جنسی	زن	مرد	مردوزن		گروه‌های عمده سنی
			تعداد	درصد	
۱۰۲	۳۱۰۸۱	۳۱۷۸۳	۱۰۰/۰۰	۶۲۸۶۴	شهرستان استانه اشرفیه
۱۱۴	۶۴۴	۷۲۲	۲/۱۹	۱۳۷۶	اطفال / کمتر از یکساله /
۱۰۱	۴۰۵۲	۴۱۰۸	۱۲/۹۸	۸۱۶۱	نویار و کان / ۱-۵ ساله /
۱۰۶	۲۸۹۷	۴۱۳۶	۱۲/۷۸	۸۰۳۳	کودکان / ۶-۱۰ ساله /
۱۰۱	۲۷۶۹	۳۸۲۵	۱۲/۰۸	۷۵۹۴	نوجوانان / ۱۱-۱۴ ساله /
۱۱۳	۶۸۰۷	۷۷۰۱	۲۳/۰۸	۱۴۵۰۸	جوانان / ۱۵-۲۴ ساله /
۹۶	۱۰۵۴۷	۱۰۱۰۱	۲۲/۸۵	۲۰۶۴۸	میانسالان / ۲۵-۶۴ ساله /
۸۶	۱۳۶۱	۱۱۷۵	۴/۰۳	۲۵۳۶	بزرگسالان / ۶۵ ساله و بیشتر /
#	۳	۵	۰/۰۱	۸	نامشخص
۱۰۵	۲۹۳۹	۳۰۹۹	۱۰۰/۰۰	۶۰۳۸	بخش کبک شهر
۹۲	۷۷	۷۱	۲/۴۵	۱۴۸	اطفال / کمتر از یکساله /
۹۵	۴۲۲	۳۹۹	۱۲/۶۰	۸۲۱	نویار و کان / ۱-۵ ساله /
۱۱۵	۳۳۲	۳۸۱	۱۱/۸۱	۷۱۳	کودکان / ۶-۱۰ ساله /
۱۰۴	۳۱۷	۳۲۹	۱۰/۷۰	۶۴۶	نوجوانان / ۱۱-۱۴ ساله /
۱۱۹	۶۸۴	۸۱۲	۲۴/۷۸	۱۴۹۶	جوانان / ۱۵-۲۴ ساله /
۱۰۱	۹۹۰	۱۰۰۴	۳۳/۰۲	۱۹۹۴	میانسالان / ۲۵-۶۴ ساله /
۸۸	۱۱۷	۱۰۳	۳/۶۴	۲۲۰	بزرگسالان / ۶۵ ساله و بیشتر /
#	.	.	۰/۰۰	.	نامشخص
۱۰۲	۲۸۱۴۲	۲۸۶۸۴	۱۰۰/۰۰	۵۶۸۲۶	بخش مرکزی
۱۱۷	۵۶۷	۶۶۱	۲/۱۶	۱۲۲۸	اطفال / کمتر از یکساله /
۱۰۲	۲۶۳۱	۳۷۰۹	۱۲/۹۲	۷۳۴۰	نویار و کان / ۱-۵ ساله /
۱۰۵	۲۵۶۵	۳۷۵۵	۱۲/۸۸	۷۳۲۰	کودکان / ۶-۱۰ ساله /
۱۰۱	۲۴۵۲	۳۴۹۶	۱۲/۲۳	۶۹۴۸	نوجوانان / ۱۱-۱۴ ساله /
۱۱۳	۶۱۲۳	۶۸۸۹	۲۲/۹۰	۱۳۰۱۲	جوانان / ۱۵-۲۴ ساله /
۹۵	۹۵۵۷	۹۰۹۷	۲۲/۸۳	۱۸۶۵۴	میانسالان / ۲۵-۶۴ ساله /
۸۶	۱۲۴۴	۱۰۷۲	۴/۰۸	۲۳۱۶	بزرگسالان / ۶۵ ساله و بیشتر /
#	۳	۵	۰/۰۱	۸	نامشخص

* محاسبه مفهوم ندارد

خانوار

در سرشماری مهرماه ۱۳۶۵، شهرستان آستانه اشرفیه دارای ۲۰۶۰۷ خانوار بوده است. از این تعداد، ۸۱۰۶ خانوار ساکن در نقاط شهری و ۱۲۵۰۱ خانوار ساکن در نقاط روستایی بودماند.

جدول ۳- تعداد آبادیهایی دارای سکن شهرستان بر حسب بخش، به تفکیک گروه بندی تعداد خانوار

بخش	جمع	۱ تا ۴ خانوار	۵ تا ۹ خانوار	۱۰ تا ۱۹ خانوار	۲۰ تا ۲۹ خانوار	۳۰ تا ۴۹ خانوار	۵۰ تا ۹۹ خانوار	۱۰۰ تا ۱۹۹ خانوار	۲۰۰ تا ۴۹۹ خانوار	۵۰۰ تا ۹۹۹ خانوار	۱۰۰۰ خانوار و بیشتر
شهرستان آستانه اشرفیه	۷۵	۰	۰	۲	۱۰	۱۱	۲۲	۱۶	۴	۰	
بخش کیهان	۱۰	۰	۰	۰	۲	۲	۴	۲	۰	۰	
بخش مرکزی	۶۵	۰	۰	۲	۸	۹	۲۸	۱۴	۴	۰	

متوسط تعداد افراد در خانوارهای معمولی ساکن نقاط روستایی این شهرستان، ۵/۰ نفر است. بیشترین تعداد خانوار، مربوط به خانوارهای ۵ نفره و کمترین آن مربوط به خانوارهای ۱۰ نفره و بیشتر است.

جدول ۴- خانوارهای معمولی ساکن نقاط روستایی شهرستان بر حسب بخش، به تفکیک تعداد افراد در خانوار

بخش	جمع	۱ نفر	۲ نفر	۳ نفر	۴ نفر	۵ نفر	۶ نفر	۷ نفر	۸ نفر	۹ نفر	۱۰ نفر و بیشتر
شهرستان آستانه اشرفیه	۱۲۵۰۱	۷۶۴	۱۴۸۸	۱۴۵۷	۱۷۹۱	۱۸۴۳	۱۷۲۸	۱۴۰۶	۹۴۰	۵۵۴	۵۲۰
بخش کیهان	۱۲۲۱	۶۳	۱۴۰	۱۸۲	۱۸۶	۱۷۷	۱۶۳	۱۲۳	۸۷	۵۲	۴۸
بخش مرکزی	۱۱۲۸۰	۷۰۱	۱۳۴۸	۱۲۷۴	۱۶۰۵	۱۶۶۶	۱۵۷۵	۱۲۸۳	۸۵۴	۵۰۲	۴۷۲

مهاجرت

در سرشماری عمومی نفوس و مسکن مهرماه ۱۳۶۵، ۹۴/۱ درصد از جمعیت نقاط روستایی شهرستان آستانه اشرفیه در همان آبادی که در زمان سرشماری اقامت داشته‌اند متولد شده‌اند. مقایسه محل تولد افراد با محلی که در زمان سرشماری در آنجا اقامت داشته‌اند نشان می‌دهد که ۳/۶ درصد جمعیت نقاط روستایی این شهرستان از آبادی به آبادی و ۱/۲ درصد از شهر به آبادی، در طول زندگی‌شان مهاجرت کرده‌اند.

جدول ۵- جمعیت نقاط روستایی شهرستان بروجرد همای عمده شنی، به تفکیک محل تولد

انگاری شده	محل تولد در جای دیگر			محل تولد در آبادی محل اقامت	جمع	گروه های عمده شنی
	خارج از کشور	شهر	آبادی			
۷۲۹	۱۷	۷۳۰	۲۲۵۹	۵۹۱۲۹	۶۲۸۶۴	شهرستان آستانه اشرفیه
۲۸	۰	۲۱	۷	۱۳۲۰	۱۳۷۶	اطفال / کمتر از یکساله /
۱۶۲	۰	۱۲۹	۴۱	۷۸۲۹	۸۱۶۱	نوباوگان / ۱-۵ ساله /
۱۱۳	۲	۱۱۳	۴۹	۷۷۵۶	۸۰۳۳	کودکان / ۶-۱۰ ساله /
۷۹	۲	۴۹	۳۴	۷۴۳۰	۷۵۹۴	نوجوانان / ۱۱-۱۴ ساله /
۱۵۴	۵	۱۲۹	۴۱۹	۱۳۸۰۱	۱۴۵۰۸	جوانان / ۱۵-۲۴ ساله /
۱۷۸	۸	۲۷۱	۱۵۵۳	۱۸۶۳۸	۲۰۶۴۸	میانسالان / ۲۵-۶۴ ساله /
۱۵	۰	۱۸	۱۵۴	۲۳۴۹	۲۵۲۶	بزرگسالان / ۶۵ ساله و بیشتر /
۰	۰	۰	۲	۶	۸	نامشخص

سواد

در سرشماری مهرماه ۱۳۶۵ شهرستان آستانه اشرفیه، از ۵۳۳۲۷ نفر جمعیت ۶ ساله و بیشتر نقاط روستایی این شهرستان، ۶۱/۵ درصد باسواد بوده اند. نسبت باسوادی در این جمعیت برای مردان، ۶۸/۷ درصد و برای زنان، ۵۳/۱ درصد بوده است. این نسبت برای افراد لازم التعلیم (۶-۱۲ ساله)، ۹۳/۸ درصد و برای افراد ۱۵ ساله و بیشتر، ۴۷/۴ درصد بوده است.

جدول ۶- درصد باسوادان بی سوادان و جمعیت ۶ ساله و بیشتر نقاط روستایی شهرستان بروجرد همای عمده شنی به تفکیک جنس

انگاری شده	بی سواد		باسواد		جمع	گروه های عمده شنی
	زن	مرد	زن	مرد		
۰/۲۶	۴۶/۶۱	۳۱/۰۵	۵۳/۱۰	۶۸/۷۲	۱۰۰/۰۰	شهرستان آستانه اشرفیه
۰/۶۶	۷/۶۰	۴/۳۵	۹۱/۷۱	۹۵/۰۲	۱۰۰/۰۰	کودکان / ۶-۱۰ ساله /
۰/۱۳	۶/۸۲	۴/۷۱	۹۳/۰۰	۹۵/۲۲	۱۰۰/۰۰	نوجوانان / ۱۱-۱۴ ساله /
۰/۱۴	۱۷/۷۸	۸/۵۷	۸۲/۱۴	۹۱/۲۳	۱۰۰/۰۰	جوانان / ۱۵-۲۴ ساله /
۰/۱۶	۸۷/۲۶	۶۲/۵۸	۱۲/۵۴	۳۷/۳۰	۱۰۰/۰۰	میانسالان / ۲۵-۶۴ ساله /
۰/۸۷	۹۷/۵۸	۸۶/۸۹	۱/۲۵	۱۲/۶۰	۱۰۰/۰۰	بزرگسالان / ۶۵ ساله و بیشتر /

جدول ۶- درصد بزرگان بی سوادان در جمعیت ۱۰ ساله بیشتر نقاط روستایی شهرستان برنج بخش در دههای گذشته (دنباله)

انظار شده	بی سواد		با سواد		جمع	گروههای سنی
	زن	مرد	زن	مرد		
۰/۲۲	۵۱/۲۲	۲۵/۳۰	۴۸/۶۵	۶۴/۴۰	۱۰۰/۰۰	بخش کیانقهر
۰/۷۰	۱۴/۱۶	۸/۹۲	۸۵/۵۴	۹۰/۰۳	۱۰۰/۰۰	کودکان ۶-۱۰ ساله /
۰/۰۰	۱۱/۶۷	۵/۷۸	۸۸/۳۲	۹۴/۲۲	۱۰۰/۰۰	نوجوانان ۱۱-۱۴ ساله /
۰/۲۷	۲۴/۸۵	۱۱/۹۵	۷۵/۱۵	۸۷/۵۶	۱۰۰/۰۰	جوانان ۱۵-۲۴ ساله /
۰/۰۵	۸۸/۹۹	۶۸/۰۳	۱۰/۹۱	۲۱/۹۷	۱۰۰/۰۰	میانسالان ۲۵-۶۴ ساله /
۰/۴۵	۹۸/۲۹	۹۲/۲۲	۰/۸۵	۷/۷۷	۱۰۰/۰۰	بزرگسالان ۶۵ ساله و بیشتر /
۰/۲۷	۴۶/۱۴	۳۰/۵۹	۵۲/۵۵	۶۹/۱۹	۱۰۰/۰۰	بخش مرکزی
۰/۶۶	۶/۹۸	۲/۸۹	۹۲/۲۹	۹۵/۵۲	۱۰۰/۰۰	کودکان ۶-۱۰ ساله /
۰/۱۴	۶/۲۷	۴/۶۱	۹۲/۴۲	۹۵/۳۱	۱۰۰/۰۰	نوجوانان ۱۱-۱۴ ساله /
۰/۱۳	۱۶/۹۹	۸/۱۷	۸۲/۹۲	۹۱/۶۷	۱۰۰/۰۰	جوانان ۱۵-۲۴ ساله /
۰/۱۷	۸۷/۰۸	۶۱/۹۸	۱۲/۷۱	۲۷/۸۹	۱۰۰/۰۰	میانسالان ۲۵-۶۴ ساله /
۰/۹۱	۹۷/۵۱	۸۶/۲۸	۱/۲۹	۱۲/۰۶	۱۰۰/۰۰	بزرگسالان ۶۵ ساله و بیشتر /

وضع فعالیت

در سرشماری مهرماه ۱۳۶۵، ۴۴/۷ درصد جمعیت ۱۰ ساله و بیشتر نقاط روستایی شهرستان آستانه اشرفیه را افراد شاغل و بیکار (جویای کار) تشکیل میدادند. نسبت افراد شاغل به جمعیت ۱۰ ساله و بیشتر در نقاط روستایی این شهرستان، ۲۸/۰ درصد بوده است. این نسبت برای مردان، ۶۰/۳ درصد و برای زنان، ۱۵/۳ درصد بوده است.

جدول ۷- جمعیت ۱۰ ساله و بیشتر نقاط روستایی شهرستان برنج بخش در وضع فعالیت، تفکیک جنس

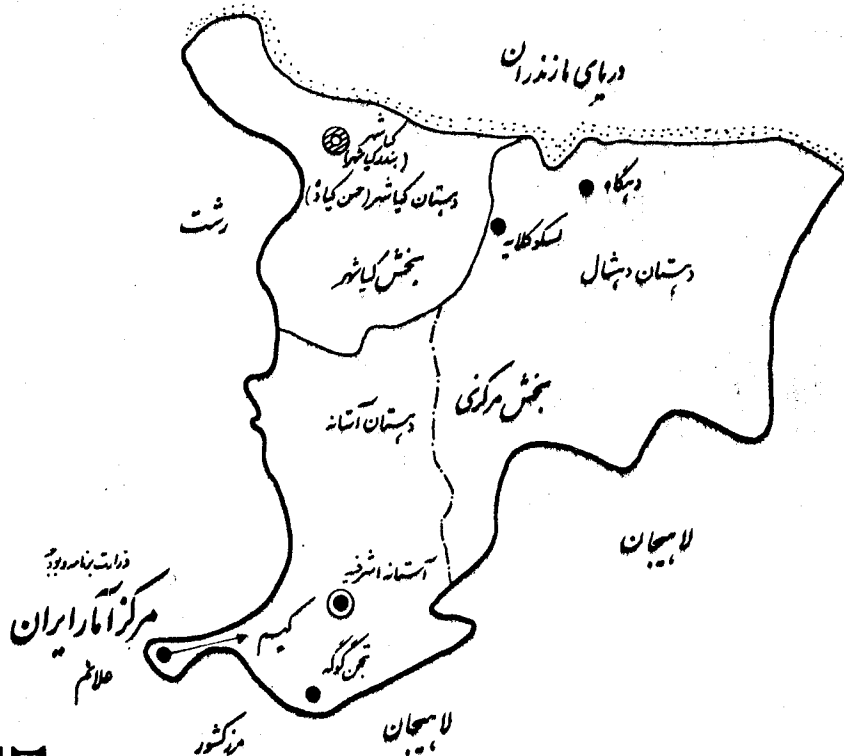
وضع فعالیت	مردوزن		مرد		زن	
	تعداد	درصد	تعداد	درصد	تعداد	درصد
شهرستان آستانه اشرفیه	۴۶۹۵۲	۱۰۰/۰۰	۲۳۶۸۰	۱۰۰/۰۰	۲۳۲۷۲	۱۰۰/۰۰
شاغل	۱۷۸۵۵	۳۸/۰۳	۱۴۲۸۷	۶۰/۲۲	۲۵۶۸	۱۵/۲۲
بیکار / جویای کار /	۲۱۰۷	۶/۶۲	۲۲۲۴	۹/۲۹	۸۸۲	۳/۷۹
محصل	۹۷۷۸	۲۰/۸۲	۵۵۰۲	۲۳/۲۴	۴۲۷۵	۱۸/۲۷
خانه دار	۱۳۳۴۰	۲۸/۴۱	۱۳۶	۰/۵۷	۱۳۲۰۴	۵۶/۷۴
دار ای در آمد بدون کار	۵۴۹	۱/۱۷	۳۰۹	۱/۳۰	۲۴۰	۱/۰۳
سایر	۲۱۳۶	۴/۵۵	۱۱۵۶	۴/۸۸	۹۸۰	۴/۲۱
انظار شده	۱۸۷	۰/۴۰	۶۵	۰/۲۷	۱۲۲	۰/۵۲

جدول ۷- جمعیت ۱۰ ساله و بیشتر نقاط روستایی شهرستان بر حسب بخش و وضع فعالیت، بیکاری جنس (دنبال)

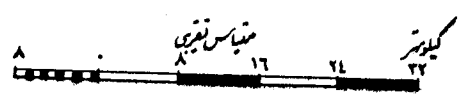
زن		مرد		مردوزن		وضع فعالیت
درصد	تعداد	درصد	تعداد	درصد	تعداد	
۱۰۰/۰۰	۲۱۷۳	۱۰۰/۰۰	۲۳۲۹	۱۰۰/۰۰	۴۵۰۲	بخش کیشهر
						شاغل
۳۶/۰۸	۷۸۴	۶۴/۳۶	۱۴۹۹	۵۰/۷۱	۲۲۸۳	
۹/۱۶	۱۹۹	۱۱/۸۱	۲۷۵	۱۰/۵۳	۴۷۴	بیکار/جویای کار/
۱۴/۷۷	۳۲۱	۱۹/۶۲	۴۵۷	۱۷/۲۸	۷۷۸	محصل
۳۷/۸۷	۸۲۳	۰/۳۰	۷	۱۸/۴۴	۸۳۰	خانه دار
۰/۰۵	۱	۰/۰۹	۲	۰/۰۷	۳	دارای درآمد بدون کار
۱/۷۰	۲۷	۳/۷۴	۸۷	۲/۷۵	۱۲۴	سایر
۰/۳۷	۸	۰/۰۹	۲	۰/۲۲	۱۰	اظهار نشده
۱۰۰/۰۰	۲۱۰۹۹	۱۰۰/۰۰	۲۱۳۵۱	۱۰۰/۰۰	۴۲۴۵۰	بخش مرکزی
						شاغل
۱۳/۱۹	۳۷۸۴	۵۹/۸۹	۸۷۷۸۱	۳۶/۶۸	۱۵۵۷۲	
۳/۲۴	۶۸۴	۹/۱۳	۱۹۶۹	۶/۲۰	۲۶۳۳	بیکار/جویای کار/
۱۸/۷۴	۳۹۵۴	۳۶/۶۳	۵۰۴۶	۲۱/۲۰	۹۰۰۰	محصل
۵۸/۶۸	۱۲۳۸۱	۰/۶۰	۱۲۹	۲۹/۴۷	۱۲۵۱۰	خانه دار
۱/۱۱	۲۳۲	۱/۴۴	۳۰۷	۱/۲۹	۵۴۶	دارای درآمد بدون کار
۴/۴۷	۹۴۳	۵/۰۱	۱۰۶۹	۴/۷۴	۲۰۱۲	سایر
۰/۵۴	۱۱۴	۰/۳۰	۶۳	۰/۴۴	۷۷۲	اظهار نشده

نقشه شهرستان آستانه اشرفیه به تفکیک بخش و دهستان

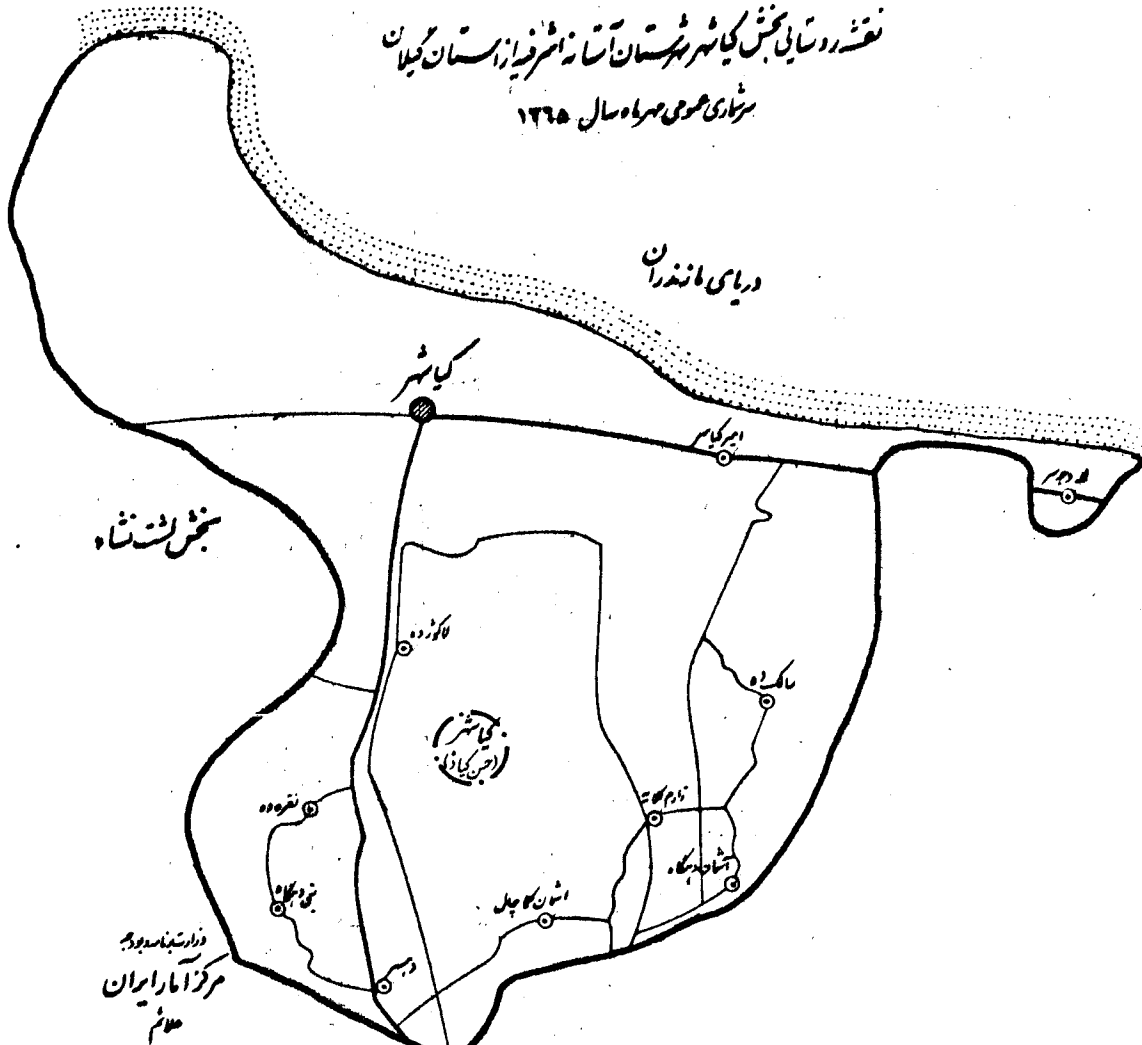
شماره عمومی همراه سال ۱۳۶۵



- مرکز کشور
- حدود شهرستان
- حدود بخش
- حدود دهستان
- مرکز شهرستان
- نقشه شهری
- مرکز بخش (نقشه شهری)
- مرکز بخش (نقشه دهستان) بهجت ساسانه اشرفیه
- مرکز بخش (نقشه دهستان) بهجت کزاسانه اشرفیه
- آبادی دارای اهمیت بیشتر از مرکز بخش



نقشه وسایلی بخش کیش شهرستان آستانه اشرفیه از استان گیلان
 شورای عمومی همراه سال ۱۳۶۵



● نقشه کشی
 ● آبادی استانی و شهرستانی
 ————— جاده آسفالت
 - - - - - جاده شوره
 ————— جاده خاکی (محصول)
 - - - - - جاده مالرو
 ————— حدود دهستان
 ———— مرکز دهستان

بخش مرکزی آستانه

بخش لشت نشاء

بخش کیش

دریای مازندران

کیش شهر

ماکله

نورده

اشکان کاجیل

شاهینکاه

دارتستان و دهستان
 مرکز آمار ایران
 علام

نقشه کشی

آبادی استانی و شهرستانی

جاده آسفالت

جاده شوره

جاده خاکی (محصول)

جاده مالرو

حدود دهستان

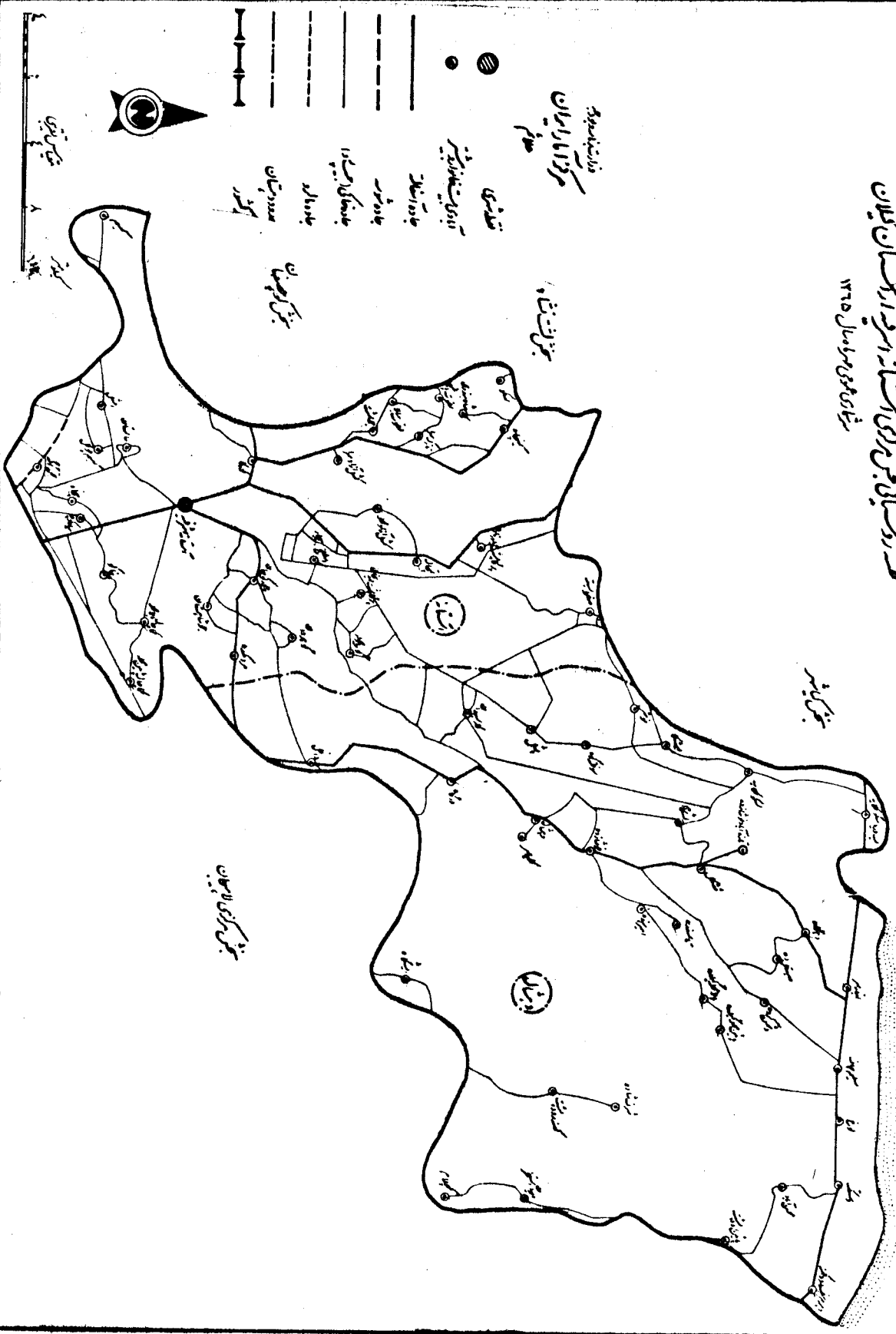
مرکز دهستان

کیلومتر

مقیاس ۱:۵۰۰۰

نقشه روستایان بخش مرکزی آستانه اشرفیه از شهرستان گیلان

شماره عمومی هر سال ۳۶۵



شماره ردیف آبادی	آبادی	نوع راه آبادی (کد)	تعداد خانوار	کل جمعیت	جمعیت عساکر بیشتر	جمعیت باسواد	جمعیت شغل	فعالیت کشاورزی							
								زراعت	باغداری	دامداری دامپروری	پرورش طیور	پرورش گاو برهیم	پرورش بز و گوسفند	پرورش ماهی	
۱	۲	۳	۴	۵	۶	۷	۸	۹	۱۰	۱۱	۱۲	۱۳	۱۴	۱۵	۱۶
بخش کیاشهر															
دهستان کباشهر (حسن کیاده)															
۱	۲	۱۹۹۱
۲	۲	۲۹۸۴
۳	۱	۸۹۹۲
۴	۱	۸۹۹۶
۵	۲	۸۹۹۵
۶	۲	۸۹۹۶
۷	۱	۸۹۹۷
۸	۱	۸۹۹۸
۹	۲	۸۹۹۹
۱۰	۱	۸۹۹۰
بخش مرکزی															
دهستان استانته															
۱	۲	۸۵۲۲
۲	۲	۸۵۲۳
۳	۲	۸۵۲۴
۴	۱	۸۵۲۵
۵	۲	۸۵۲۶
۶	۲	۸۵۲۷
۷	۱	۸۵۲۸
۸	۲	۸۵۲۹
۹	۱	۸۵۳۰
۱۰	۲	۸۵۳۱
۱۱	۲	۸۵۳۲
۱۲	۲	۸۵۳۳
۱۳	۲	۸۵۳۴
۱۴	۲	۸۵۳۵
۱۵	۱	۸۵۳۶
۱۶	۶	۸۵۳۷
۱۷	۲	۸۵۳۸
۱۸	۲	۸۵۳۹
۱۹	۱	۸۵۴۰
۲۰	۲	۸۵۴۱
۲۱	۲	۸۵۴۲
۲۲	۱	۸۵۴۳
۲۳	۲	۸۵۴۴
۲۴	۲	۸۵۴۵
۲۵	۲	۸۵۴۶
۲۶	۲	۸۵۴۷
۲۷	۲	۸۵۴۸
۲۸	۱	۸۵۴۹
۲۹	۱	۸۵۵۰
۳۰	۲	۸۵۵۱

کد نوع راه آبادی: ۱، جاده استانته، ۲، جاده شاکی، ۳، مارو، ۴، سایر (از یک راه تا سه راه) ۵، نامشخص

تعداد گاو و گوساله	تعداد گوسفند و بز	تعمیرگاه ماشین آلات کشاورزی	فروشگاه دامدانی	دستری به وسیله نقدی برای	تعمیرگاه	دستری به روزنامه و مجله برای	صندوق پست	بیمار و دامی درستانی	دانشگاه پستین دامپزشکی	پزشک	خانه بهداشت	مرکز بهداشتی درمانی	خام	آموزش دانشت بودا آموزی	مدرسه راهنمایی	دبستان	برن	آب لوله کشی	پایگاه خدمات بیج	مرکز خدمات روستایی	دفتر خدمات زندگی	شورای اسلامی روستایی	انگن زندگی روستاییان	بنای مذهبی روستاییان	شماره درویش آبادی
۴۲	۴۱	۴۰	۳۹	۳۸	۳۷	۳۶	۳۵	۳۴	۳۳	۳۲	۳۱	۳۰	۲۹	۲۸	۲۷	۲۶	۲۵	۲۴	۲۳	۲۲	۲۱	۲۰	۱۹	۱۸	۱۷
۲۳۴۰	۰	۴	۲	۹	۲	۰	۶	۲	۴	۰	۴	۰	۲	۶	۵	۱۰	۷	۰	۲	۰	۷	۱۴	۸		
۲۳۴۰	۰	۴	۲	۹	۲	۰	۶	۲	۴	۰	۴	۰	۲	۶	۵	۱۰	۷	۰	۲	۰	۷	۱۴	۸		
۲۵۰	۰	*	*	*	*	*	*	*	*	*	*	*	*	*	*	*	*	*	*	*	*	*	*	*	۱
۲۵۰	۰	*	*	*	*	*	*	*	*	*	*	*	*	*	*	*	*	*	*	*	*	*	*	*	۲
۲۵۰	۰	*	*	*	*	*	*	*	*	*	*	*	*	*	*	*	*	*	*	*	*	*	*	*	۳
۲۰۰	۰	*	*	*	*	*	*	*	*	*	*	*	*	*	*	*	*	*	*	*	*	*	*	*	۴
۲۰	۰	*	*	*	*	*	*	*	*	*	*	*	*	*	*	*	*	*	*	*	*	*	*	*	۵
۴۵۰	۰	*	*	*	*	*	*	*	*	*	*	*	*	*	*	*	*	*	*	*	*	*	*	*	۶
۷۰	۰	*	*	*	*	*	*	*	*	*	*	*	*	*	*	*	*	*	*	*	*	*	*	*	۷
۲۰۰	۰	*	*	*	*	*	*	*	*	*	*	*	*	*	*	*	*	*	*	*	*	*	*	*	۸
۲۵۰	۰	*	*	*	*	*	*	*	*	*	*	*	*	*	*	*	*	*	*	*	*	*	*	*	۹
۲۰۰	۰	*	*	*	*	*	*	*	*	*	*	*	*	*	*	*	*	*	*	*	*	*	*	*	۱۰
۳۳۶۳	۰	۳۱	۲۹	۵۷	۱۱	۱۲	۲۸	۸	۹	۵	۲۰	۱۱	۳۱	۴۰	۳۱	۶۵	۴۳	۸	۵۱	۶	۱	۸۷	۴۹		
۹۴۴۵	۰	۳	۱۰	۲۹	۶	۶	۱۱	۱	۲	۲	۴	۲	۳۱	۲۱	۶	۶۲	۳۱	۵	۱	۲	۰	۱۴	۳۲		
۲۰۰	۰	*	*	*	*	*	*	*	*	*	*	*	*	*	*	*	*	*	*	*	*	*	*	*	۱
۲۵۰	۰	*	*	*	*	*	*	*	*	*	*	*	*	*	*	*	*	*	*	*	*	*	*	*	۲
۶۰۰	۰	*	*	*	*	*	*	*	*	*	*	*	*	*	*	*	*	*	*	*	*	*	*	*	۳
۲۵۰	۰	*	*	*	*	*	*	*	*	*	*	*	*	*	*	*	*	*	*	*	*	*	*	*	۴
۲۰۰	۰	*	*	*	*	*	*	*	*	*	*	*	*	*	*	*	*	*	*	*	*	*	*	*	۵
۱۰۰۰	۰	*	*	*	*	*	*	*	*	*	*	*	*	*	*	*	*	*	*	*	*	*	*	*	۶
۵۰۰	۰	*	*	*	*	*	*	*	*	*	*	*	*	*	*	*	*	*	*	*	*	*	*	*	۷
۱۰۰	۰	*	*	*	*	*	*	*	*	*	*	*	*	*	*	*	*	*	*	*	*	*	*	*	۸
۶۰۰	۰	*	*	*	*	*	*	*	*	*	*	*	*	*	*	*	*	*	*	*	*	*	*	*	۹
۱۵	۰	*	*	*	*	*	*	*	*	*	*	*	*	*	*	*	*	*	*	*	*	*	*	*	۱۰
۱۰۰	۰	*	*	*	*	*	*	*	*	*	*	*	*	*	*	*	*	*	*	*	*	*	*	*	۱۱
۱۰۰	۰	*	*	*	*	*	*	*	*	*	*	*	*	*	*	*	*	*	*	*	*	*	*	*	۱۲
۷۰	۰	*	*	*	*	*	*	*	*	*	*	*	*	*	*	*	*	*	*	*	*	*	*	*	۱۳
۶۰۰	۰	*	*	*	*	*	*	*	*	*	*	*	*	*	*	*	*	*	*	*	*	*	*	*	۱۴
۵۲۰	۰	*	*	*	*	*	*	*	*	*	*	*	*	*	*	*	*	*	*	*	*	*	*	*	۱۵
۱۵۰	۰	*	*	*	*	*	*	*	*	*	*	*	*	*	*	*	*	*	*	*	*	*	*	*	۱۶
۲۵۰	۰	*	*	*	*	*	*	*	*	*	*	*	*	*	*	*	*	*	*	*	*	*	*	*	۱۷
۲۵	۰	*	*	*	*	*	*	*	*	*	*	*	*	*	*	*	*	*	*	*	*	*	*	*	۱۸
۲۵	۰	*	*	*	*	*	*	*	*	*	*	*	*	*	*	*	*	*	*	*	*	*	*	*	۱۹
۱۵۰۰	۰	*	*	*	*	*	*	*	*	*	*	*	*	*	*	*	*	*	*	*	*	*	*	*	۲۰
۱۰۰	۰	*	*	*	*	*	*	*	*	*	*	*	*	*	*	*	*	*	*	*	*	*	*	*	۲۱
۱۵۰	۰	*	*	*	*	*	*	*	*	*	*	*	*	*	*	*	*	*	*	*	*	*	*	*	۲۲
۴۵۰	۰	*	*	*	*	*	*	*	*	*	*	*	*	*	*	*	*	*	*	*	*	*	*	*	۲۳
۲۰۰	۰	*	*	*	*	*	*	*	*	*	*	*	*	*	*	*	*	*	*	*	*	*	*	*	۲۴
۱۰۰	۰	*	*	*	*	*	*	*	*	*	*	*	*	*	*	*	*	*	*	*	*	*	*	*	۲۵
۳۲۰	۰	*	*	*	*	*	*	*	*	*	*	*	*	*	*	*	*	*	*	*	*	*	*	*	۲۶
۲۱۰	۰	*	*	*	*	*	*	*	*	*	*	*	*	*	*	*	*	*	*	*	*	*	*	*	۲۷
۳۰۰	۰	*	*	*	*	*	*	*	*	*	*	*	*	*	*	*	*	*	*	*	*	*	*	*	۲۸
۲۷۰	۰	*	*	*	*	*	*	*	*	*	*	*	*	*	*	*	*	*	*	*	*	*	*	*	۲۹
۱۸۰	۰	*	*	*	*	*	*	*	*	*	*	*	*	*	*	*	*	*	*	*	*	*	*	*	۳۰

شماره ثبت آبادی	آبادی	کد آبادی	نوع راه آبادی (کد)	تعداد خانوار	کل جمعیت	جمعیت عمال بیشتر	جمعیت باسواد	جمعیت شغل	فعالیت کشاورزی						
									زراعت	باغداری	دامداری دامپروری	پرورش طیور	پرورش گاو ابریشم	پرورش بز و گوسفند	پرورش ماهی
۱	۲	۳	۴	۵	۶	۷	۸	۹	۱۰	۱۱	۱۲	۱۳	۱۴	۱۵	۱۶
	دهستان دهشال			۶۶۶۴	۲۳۸۱۸	۲۹۰۲۱	۱۸۴۱۹	۹۵۵۷	۲۵	۸	۲۵	۲۲	۲۵	۲۵	۶
۱	امیر هنده	۰۰۸۵۸۲	۲	۲۷۸	۱۵۸۸	۱۲۳۵	۸۵۷	۳۹۰	*	*	*	*	*	*	*
۲	اشبار سر	۰۰۸۵۸۲	۱	۱۹۸	۱۱۰۹	۹۰۲	۵۷۲	۴۱۶	*	*	*	*	*	*	*
۳	ایشگاه	۰۰۸۵۸۴	۲	۱۶۴	۹۲۲	۷۹۱	۵۰۴	۲۰۵	*	*	*	*	*	*	*
۴	ایوان استخر	۰۰۸۵۸۵	۲	۱۱۲	۶۰۲	۵۱۰	۲۱۸	۱۲۱	*	*	*	*	*	*	*
۵	بالامحله کیلده	۰۰۸۵۸۶	۲	۱۲۲	۶۶۰	۴۸۲	۲۵۲	۱۵۱	*	*	*	*	*	*	*
۶	پاشین رود پشت	۰۰۸۵۸۷	۲	۲۲۲	۱۶۵۷	۱۴۵۷	۸۵۲	۶۱۵	*	*	*	*	*	*	*
۷	پاشین محله کیلده	۰۰۸۵۸۸	۲	۱۰۴	۳۶۴	۵۰۷	۲۸۵	۱۶۳	*	*	*	*	*	*	*
۸	پوش	۰۰۸۵۸۹	۲	۱۷۸	۹۸۹	۳۲۷	۴۱۸	۲۱۹	*	*	*	*	*	*	*
۹	سازده آباد فوشازده	۰۰۸۶۱۶	۳	۴۱	۳۲۳	۲۰۱	۱۳۲	۸۱	*	*	*	*	*	*	*
۱۰	شاهسند	۰۰۸۵۹۰	۳	۵۵	۲۰۸	۱۶۲	۱۶۳	۸۵	*	*	*	*	*	*	*
۱۱	داخل	۰۰۸۵۹۱	۱	۳۰۵	۱۵۳۱	۱۳۱۴	۸۵۷	۲۲۳	*	*	*	*	*	*	*
۱۲	درگاه	۰۰۸۵۹۲	۱	۲۴۲	۱۵۶۰	۱۳۶۲	۸۷۴	۴۴۴	*	*	*	*	*	*	*
۱۳	دستک	۰۰۸۵۹۳	۱	۳۵۹	۱۷۸۱	۱۵۱۲	۱۰۴۷	۴۲۳	*	*	*	*	*	*	*
۱۴	دشمن کرده	۰۰۸۵۹۴	۲	۱۰۰	۵۲۶	۴۳۶	۲۸۵	۱۳۱	*	*	*	*	*	*	*
۱۵	دهشال	۰۰۸۵۹۵	۱	۲۲۰	۱۱۵۲	۱۰۰۲	۶۵۸	۳۰۴	*	*	*	*	*	*	*
۱۶	دهکاه	۰۰۸۵۹۶	۱	۵۰۳	۲۶۲۲	۲۲۰۰	۱۳۳۱	۱۱۱۰	*	*	*	*	*	*	*
۱۷	دهنه سر سفیدرود کهنه	۰۰۸۵۹۷	۱	۱۴۸	۳۵۷	۲۶۱	۴۴۳	۱۶۹	*	*	*	*	*	*	*
۱۸	زیرده	۰۰۸۵۹۸	۳	۱۰	۴۴	۴۰	۲۵	۱۷	*	*	*	*	*	*	*
۱۹	سلیم چابک	۰۰۸۵۹۹	۱	۷۰	۲۵۴	۲۹۱	۱۹۳	۱۰۶	*	*	*	*	*	*	*
۲۰	مویخته کوه	۰۰۸۶۰۰	۲	۱۲۲	۷۱۲	۵۸۶	۲۶۷	۲۰۷	*	*	*	*	*	*	*
۲۱	سر قشاده	۰۰۸۶۰۱	۲	۱۲۸	۶۵۶	۵۷۱	۲۷۲	۱۷۲	*	*	*	*	*	*	*
۲۲	شادل	۰۰۸۶۰۲	۱	۳۸۸	۱۹۹۶	۱۷۱۹	۱۱۰۴	۳۵۴	*	*	*	*	*	*	*
۲۳	سوقل ده	۰۰۸۶۰۳	۲	۵۵	۲۶۲	۳۱۲	۱۷۱	۶۵	*	*	*	*	*	*	*
۲۴	فوشازده	۰۰۸۶۰۴	۱	۱۹۹	۶۳۹	۳۰۴	۴۶۶	۳۱۴	*	*	*	*	*	*	*
۲۵	کنار سفیدان	۰۰۸۶۰۵	۳	۲۰۲	۲۵۲	۱۳۶۷	۸۲۷	۵۹۰	*	*	*	*	*	*	*
۲۶	دجلام	۰۰۸۶۰۶	۳	۲۵۲	۱۲۲۸	۱۱۰۰	۲۶۴	۲۲۲	*	*	*	*	*	*	*
۲۷	دلیدر	۰۰۸۶۰۷	۲	۹۴	۴۳۵	۳۹۷	۲۵۱	۱۴۳	*	*	*	*	*	*	*
۲۸	دهنه رود پشت	۰۰۸۶۰۸	۲	۱۲۹	۶۷۴	۵۹۹	۲۹۸	۱۵۹	*	*	*	*	*	*	*
۲۹	سیدر بیلسکو کلابه	۰۰۸۶۰۹	۱	۱۵۱	۶۷۶	۵۸۲	۳۸۴	۱۶۹	*	*	*	*	*	*	*
۳۰	لیشگاه	۰۰۸۶۱۰	۳	۴۴	۲۰۶	۱۷۱	۷۰۷	۵۸	*	*	*	*	*	*	*
۳۱	لسکو کلابه	۰۰۸۶۱۱	۳	۵۶۶	۱۶۵۲	۲۲۹۰	۱۶۳۰	۶۱۰	*	*	*	*	*	*	*
۳۲	لشکام	۰۰۸۶۱۲	۲	۱۶۵	۸۳۰	۷۰۸	۴۳۴	۲۶۶	*	*	*	*	*	*	*
۳۳	لوم	۰۰۸۶۱۳	۱	۲۰۲	۱۰۰۰	۶۳۶	۵۲۹	۲۳۵	*	*	*	*	*	*	*
۳۴	سمن آباد	۰۰۸۶۱۴	۲	۱۶۱	۵۵۰	۲۵۲	۵۰۶	۱۹۲	*	*	*	*	*	*	*
۳۵	سمن	۰۰۸۶۱۵	۲	۲۷	۱۷۹	۱۴۶	۸۳	۵۷	*	*	*	*	*	*	*

کد نوع راه آبادی: ۱ جاده استاده، ۲ جاده شوسه، ۳ جاده خاکی، ۴ سایر (اینگاه راه آهن، باره آبی، ۵ ناشخص، ۶

تعداد گاو و گوساله	تعداد گوسفند و بز	تعمیرگاه شین آلات کش آری	فروشگاه تعاونی	دستری به رسیدن تعمیر عمومی آری	تعمیر	دستری به روزنامه و مجله آری	صندوق پست	بیمار و مامای روستایی	دانشگاه کیمیا و پزشکی	پزشک	خانه بهداشت	مرکز بهداشتی درمانی	حمام	آموزش و تفریح کودکان	مدرسه راهنمایی	دبستان	برق	آب لوله کشی	پایگاه بهداشت بیج	مرکز خدمات روستایی	دفتر خدمات سازندگی	شورای سوسیالیستی روستایی	امکن مذکبی سلمانان	بنیاد مذکبی سلمانان	تازه ریزی آبادی	
۴۲	۴۱	۴۰	۳۹	۳۸	۳۷	۳۶	۳۵	۳۴	۳۳	۳۲	۳۱	۳۰	۲۹	۲۸	۲۷	۲۶	۲۵	۲۴	۲۳	۲۲	۲۱	۲۰	۱۹	۱۸	۱۷	
۱۴۱۹۸	۵۵۸	۱۱	۱۹	۲۸	۵	۶	۱۷	۷	۷	۲	۱۶	۸	۱۲	۱۷	۱۸	۲۲	۲۲	۲	۱۴	۲	۱	۱۶	۴۶	۲۵	۱	
۲۰۰	۲۰۰	*	*	*	*	*	*	*	*	*	*	*	*	*	*	*	*	*	*	*	*	*	*	*	*	*
۲۱۰	۲۰۰	*	*	*	*	*	*	*	*	*	*	*	*	*	*	*	*	*	*	*	*	*	*	*	*	*
۹۰۰	۳۰۰	*	*	*	*	*	*	*	*	*	*	*	*	*	*	*	*	*	*	*	*	*	*	*	*	*
۵۰۰	۵۰	*	*	*	*	*	*	*	*	*	*	*	*	*	*	*	*	*	*	*	*	*	*	*	*	*
۱۲۰	۸۰۰	*	*	*	*	*	*	*	*	*	*	*	*	*	*	*	*	*	*	*	*	*	*	*	*	*
۱۰۰۰	۴۰۰	*	*	*	*	*	*	*	*	*	*	*	*	*	*	*	*	*	*	*	*	*	*	*	*	*
۶۰	۴۰۰	*	*	*	*	*	*	*	*	*	*	*	*	*	*	*	*	*	*	*	*	*	*	*	*	*
۱۸۰۰	۲۰۰	*	*	*	*	*	*	*	*	*	*	*	*	*	*	*	*	*	*	*	*	*	*	*	*	*
۱۲	۱۴۵	*	*	*	*	*	*	*	*	*	*	*	*	*	*	*	*	*	*	*	*	*	*	*	*	*
۲۰۰	۴۰۰	*	*	*	*	*	*	*	*	*	*	*	*	*	*	*	*	*	*	*	*	*	*	*	*	*
۱۰۰۰	۷۰	*	*	*	*	*	*	*	*	*	*	*	*	*	*	*	*	*	*	*	*	*	*	*	*	*
۵۰۰	۶۰۰	*	*	*	*	*	*	*	*	*	*	*	*	*	*	*	*	*	*	*	*	*	*	*	*	*
۶۰۰	۵۵۰	*	*	*	*	*	*	*	*	*	*	*	*	*	*	*	*	*	*	*	*	*	*	*	*	*
۶۰	۲۵۰	*	*	*	*	*	*	*	*	*	*	*	*	*	*	*	*	*	*	*	*	*	*	*	*	*
۲۵۰	۸۰۰	*	*	*	*	*	*	*	*	*	*	*	*	*	*	*	*	*	*	*	*	*	*	*	*	*
۲۳	۶۰۰	*	*	*	*	*	*	*	*	*	*	*	*	*	*	*	*	*	*	*	*	*	*	*	*	*
۶۰۰	۱۲۰	*	*	*	*	*	*	*	*	*	*	*	*	*	*	*	*	*	*	*	*	*	*	*	*	*
۴۵۰	۴۰۰	*	*	*	*	*	*	*	*	*	*	*	*	*	*	*	*	*	*	*	*	*	*	*	*	*
۲۰		*	*	*	*	*	*	*	*	*	*	*	*	*	*	*	*	*	*	*	*	*	*	*	*	*