

۱۳۵۸
۱۳۵۷
۱۳۵۶
۱۳۵۵
۱۳۵۴
۱۳۵۳
۱۳۵۲
۱۳۵۱
۱۳۵۰
۱۳۴۹
۱۳۴۸
۱۳۴۷
۱۳۴۶
۱۳۴۵
۱۳۴۴
۱۳۴۳
۱۳۴۲
۱۳۴۱
۱۳۴۰
۱۳۳۹
۱۳۳۸
۱۳۳۷
۱۳۳۶
۱۳۳۵
۱۳۳۴
۱۳۳۳
۱۳۳۲
۱۳۳۱
۱۳۳۰
۱۳۲۹
۱۳۲۸
۱۳۲۷
۱۳۲۶
۱۳۲۵
۱۳۲۴
۱۳۲۳
۱۳۲۲
۱۳۲۱
۱۳۲۰
۱۳۱۹
۱۳۱۸
۱۳۱۷
۱۳۱۶
۱۳۱۵
۱۳۱۴
۱۳۱۳
۱۳۱۲
۱۳۱۱
۱۳۱۰
۱۳۰۹
۱۳۰۸
۱۳۰۷
۱۳۰۶
۱۳۰۵
۱۳۰۴
۱۳۰۳
۱۳۰۲
۱۳۰۱
۱۳۰۰
۱۲۹۹
۱۲۹۸
۱۲۹۷
۱۲۹۶
۱۲۹۵
۱۲۹۴
۱۲۹۳
۱۲۹۲
۱۲۹۱
۱۲۹۰
۱۲۸۹
۱۲۸۸
۱۲۸۷
۱۲۸۶
۱۲۸۵
۱۲۸۴
۱۲۸۳
۱۲۸۲
۱۲۸۱
۱۲۸۰
۱۲۷۹
۱۲۷۸
۱۲۷۷
۱۲۷۶
۱۲۷۵
۱۲۷۴
۱۲۷۳
۱۲۷۲
۱۲۷۱
۱۲۷۰
۱۲۶۹
۱۲۶۸
۱۲۶۷
۱۲۶۶
۱۲۶۵
۱۲۶۴
۱۲۶۳
۱۲۶۲
۱۲۶۱
۱۲۶۰
۱۲۵۹
۱۲۵۸
۱۲۵۷
۱۲۵۶
۱۲۵۵
۱۲۵۴
۱۲۵۳
۱۲۵۲
۱۲۵۱
۱۲۵۰
۱۲۴۹
۱۲۴۸
۱۲۴۷
۱۲۴۶
۱۲۴۵
۱۲۴۴
۱۲۴۳
۱۲۴۲
۱۲۴۱
۱۲۴۰
۱۲۳۹
۱۲۳۸
۱۲۳۷
۱۲۳۶
۱۲۳۵
۱۲۳۴
۱۲۳۳
۱۲۳۲
۱۲۳۱
۱۲۳۰
۱۲۲۹
۱۲۲۸
۱۲۲۷
۱۲۲۶
۱۲۲۵
۱۲۲۴
۱۲۲۳
۱۲۲۲
۱۲۲۱
۱۲۲۰
۱۲۱۹
۱۲۱۸
۱۲۱۷
۱۲۱۶
۱۲۱۵
۱۲۱۴
۱۲۱۳
۱۲۱۲
۱۲۱۱
۱۲۱۰
۱۲۰۹
۱۲۰۸
۱۲۰۷
۱۲۰۶
۱۲۰۵
۱۲۰۴
۱۲۰۳
۱۲۰۲
۱۲۰۱
۱۲۰۰
۱۱۹۹
۱۱۹۸
۱۱۹۷
۱۱۹۶
۱۱۹۵
۱۱۹۴
۱۱۹۳
۱۱۹۲
۱۱۹۱
۱۱۹۰
۱۱۸۹
۱۱۸۸
۱۱۸۷
۱۱۸۶
۱۱۸۵
۱۱۸۴
۱۱۸۳
۱۱۸۲
۱۱۸۱
۱۱۸۰
۱۱۷۹
۱۱۷۸
۱۱۷۷
۱۱۷۶
۱۱۷۵
۱۱۷۴
۱۱۷۳
۱۱۷۲
۱۱۷۱
۱۱۷۰
۱۱۶۹
۱۱۶۸
۱۱۶۷
۱۱۶۶
۱۱۶۵
۱۱۶۴
۱۱۶۳
۱۱۶۲
۱۱۶۱
۱۱۶۰
۱۱۵۹
۱۱۵۸
۱۱۵۷
۱۱۵۶
۱۱۵۵
۱۱۵۴
۱۱۵۳
۱۱۵۲
۱۱۵۱
۱۱۵۰
۱۱۴۹
۱۱۴۸
۱۱۴۷
۱۱۴۶
۱۱۴۵
۱۱۴۴
۱۱۴۳
۱۱۴۲
۱۱۴۱
۱۱۴۰
۱۱۳۹
۱۱۳۸
۱۱۳۷
۱۱۳۶
۱۱۳۵
۱۱۳۴
۱۱۳۳
۱۱۳۲
۱۱۳۱
۱۱۳۰
۱۱۲۹
۱۱۲۸
۱۱۲۷
۱۱۲۶
۱۱۲۵
۱۱۲۴
۱۱۲۳
۱۱۲۲
۱۱۲۱
۱۱۲۰
۱۱۱۹
۱۱۱۸
۱۱۱۷
۱۱۱۶
۱۱۱۵
۱۱۱۴
۱۱۱۳
۱۱۱۲
۱۱۱۱
۱۱۱۰
۱۱۰۹
۱۱۰۸
۱۱۰۷
۱۱۰۶
۱۱۰۵
۱۱۰۴
۱۱۰۳
۱۱۰۲
۱۱۰۱
۱۱۰۰
۱۰۹۹
۱۰۹۸
۱۰۹۷
۱۰۹۶
۱۰۹۵
۱۰۹۴
۱۰۹۳
۱۰۹۲
۱۰۹۱
۱۰۹۰
۱۰۸۹
۱۰۸۸
۱۰۸۷
۱۰۸۶
۱۰۸۵
۱۰۸۴
۱۰۸۳
۱۰۸۲
۱۰۸۱
۱۰۸۰
۱۰۷۹
۱۰۷۸
۱۰۷۷
۱۰۷۶
۱۰۷۵
۱۰۷۴
۱۰۷۳
۱۰۷۲
۱۰۷۱
۱۰۷۰
۱۰۶۹
۱۰۶۸
۱۰۶۷
۱۰۶۶
۱۰۶۵
۱۰۶۴
۱۰۶۳
۱۰۶۲
۱۰۶۱
۱۰۶۰
۱۰۵۹
۱۰۵۸
۱۰۵۷
۱۰۵۶
۱۰۵۵
۱۰۵۴
۱۰۵۳
۱۰۵۲
۱۰۵۱
۱۰۵۰
۱۰۴۹
۱۰۴۸
۱۰۴۷
۱۰۴۶
۱۰۴۵
۱۰۴۴
۱۰۴۳
۱۰۴۲
۱۰۴۱
۱۰۴۰
۱۰۳۹
۱۰۳۸
۱۰۳۷
۱۰۳۶
۱۰۳۵
۱۰۳۴
۱۰۳۳
۱۰۳۲
۱۰۳۱
۱۰۳۰
۱۰۲۹
۱۰۲۸
۱۰۲۷
۱۰۲۶
۱۰۲۵
۱۰۲۴
۱۰۲۳
۱۰۲۲
۱۰۲۱
۱۰۲۰
۱۰۱۹
۱۰۱۸
۱۰۱۷
۱۰۱۶
۱۰۱۵
۱۰۱۴
۱۰۱۳
۱۰۱۲
۱۰۱۱
۱۰۱۰
۱۰۰۹
۱۰۰۸
۱۰۰۷
۱۰۰۶
۱۰۰۵
۱۰۰۴
۱۰۰۳
۱۰۰۲
۱۰۰۱
۱۰۰۰

بسمه تعالی

پیشگفتار

سرشماری عمومی نفوس و مسکن در ایران به موجب قانون، هر ۱۰ سال یکبار توسط مرکز آمار ایران انجام می‌شود. تاکنون چهار سرشماری عمومی نفوس و مسکن در سالهای ۱۳۳۵، ۱۳۴۵، ۱۳۵۵ و ۱۳۶۵ به مرحله اجرا درآمده است. نخستین سرشماری، توسط اداره کل آمار عمومی، و سرشماریهای بعدی، توسط مرکز آمار ایران انجام گرفته است. سرشماری سال ۱۳۶۵، اولین سرشماری در نظام جمهوری اسلامی ایران است که علی‌رغم جنگ تحمیلی، محاصره اقتصادی و مضعف‌های ناشی از هر یک، به حول و قوه الهی مطابق برنامه پیش‌بینی شده به نحو مطلوب به انجام رسید. سرشماری عمومی نفوس و مسکن، مناسبترین ابزار برنامه‌ریزیهای توسعه اجتماعی، اقتصادی و فرهنگی در کشور است که با ارائه آمار و اطلاعات درست، رهنمودهای لازم برای رسیدن به اهداف برنامه‌ریزیهای کوتاه‌مدت، میان‌مدت و بلندمدت را در اختیار سیاست‌گذاران، مسئولان و برنامه‌ریزان کشور قرار می‌دهد.

وسعت و عظمت کار سرشماری، مرکز آمار ایران را بر آن داشت که از نیمه دوم سال ۱۳۶۱ با برنامه‌ریزیهای دقیق، فعالیت مستمر و پیگیری را برای تهیه مقدمات سرشماری عمومی نفوس و مسکن آغاز کند. اولین قدم در این زمینه، شناخت نیازهای اساسی دستگاههای مسئول کشور بود که بر آن اساس، طرح مقدماتی سرشماری تهیه شد و به طور آزمایشی در مناطق شهری و روستایی سه شهرستان آستانه اشرفیه از استان گیلان، سراوان از استان سیستان و بلوچستان و شادگان از استان خوزستان و نیز در چند حوزه نمونه در هر یک از استانهای دیگر به مرحله اجرا درآمد. با استفاده از نتایج حاصل از آزمایش سرشماری، پرسشنامه‌ها، فرمها و دستورالعملهای فنی و اجرایی مورد تجدید نظر قرار گرفت و بر آن اساس، طرح نهایی سرشماری تهیه و آماده اجرا شد. عملیات اجرایی سرشماری به طور همزمان در تمام نقاط کشور از تاریخ ۱۶ تا ۳۰ مهرماه سال ۱۳۶۵ انجام شد. در این مرحله، سازمان برنامه و بودجه استانها، مراکز تربیت معلم و سایر سازمانها و موسسات دولتی و همچنین نهادهای انقلاب اسلامی، همکاریهای ارزنده‌ای با مرکز آمار ایران داشتند و مردم فداکار ایران نیز با همیاری و مساعدت خود، امکان اجرای موفقیت آمیز سرشماری را فراهم آوردند.

پرسشنامه‌هایی که در جریان اجرای سرشماری تکمیل شده است، حجم عظیمی از اطلاعات آماری را در بر دارد که در جداول متعدد، برای هر یک از سطوح جغرافیایی، قابل استخراج و ارائه است. برخی از این اطلاعات در قالب نشریات نتایج سرشماری ارائه می‌شود و سایر اطلاعات در صورت نیاز و برحسب مورد، در اختیار استفاده‌کنندگان قرار خواهد گرفت.

۱۳۵۸
۱۳۵۷
۱۳۵۶
۱۳۵۵
۱۳۵۴
۱۳۵۳
۱۳۵۲
۱۳۵۱
۱۳۵۰
۱۳۴۹
۱۳۴۸
۱۳۴۷
۱۳۴۶
۱۳۴۵
۱۳۴۴
۱۳۴۳
۱۳۴۲
۱۳۴۱
۱۳۴۰
۱۳۳۹
۱۳۳۸
۱۳۳۷
۱۳۳۶
۱۳۳۵
۱۳۳۴
۱۳۳۳
۱۳۳۲
۱۳۳۱
۱۳۳۰
۱۳۲۹
۱۳۲۸
۱۳۲۷
۱۳۲۶
۱۳۲۵
۱۳۲۴
۱۳۲۳
۱۳۲۲
۱۳۲۱
۱۳۲۰
۱۳۱۹
۱۳۱۸
۱۳۱۷
۱۳۱۶
۱۳۱۵
۱۳۱۴
۱۳۱۳
۱۳۱۲
۱۳۱۱
۱۳۱۰
۱۳۰۹
۱۳۰۸
۱۳۰۷
۱۳۰۶
۱۳۰۵
۱۳۰۴
۱۳۰۳
۱۳۰۲
۱۳۰۱
۱۳۰۰
۱۲۹۹
۱۲۹۸
۱۲۹۷
۱۲۹۶
۱۲۹۵
۱۲۹۴
۱۲۹۳
۱۲۹۲
۱۲۹۱
۱۲۹۰
۱۲۸۹
۱۲۸۸
۱۲۸۷
۱۲۸۶
۱۲۸۵
۱۲۸۴
۱۲۸۳
۱۲۸۲
۱۲۸۱
۱۲۸۰
۱۲۷۹
۱۲۷۸
۱۲۷۷
۱۲۷۶
۱۲۷۵
۱۲۷۴
۱۲۷۳
۱۲۷۲
۱۲۷۱
۱۲۷۰
۱۲۶۹
۱۲۶۸
۱۲۶۷
۱۲۶۶
۱۲۶۵
۱۲۶۴
۱۲۶۳
۱۲۶۲
۱۲۶۱
۱۲۶۰
۱۲۵۹
۱۲۵۸
۱۲۵۷
۱۲۵۶
۱۲۵۵
۱۲۵۴
۱۲۵۳
۱۲۵۲
۱۲۵۱
۱۲۵۰
۱۲۴۹
۱۲۴۸
۱۲۴۷
۱۲۴۶
۱۲۴۵
۱۲۴۴
۱۲۴۳
۱۲۴۲
۱۲۴۱
۱۲۴۰
۱۲۳۹
۱۲۳۸
۱۲۳۷
۱۲۳۶
۱۲۳۵
۱۲۳۴
۱۲۳۳
۱۲۳۲
۱۲۳۱
۱۲۳۰
۱۲۲۹
۱۲۲۸
۱۲۲۷
۱۲۲۶
۱۲۲۵
۱۲۲۴
۱۲۲۳
۱۲۲۲
۱۲۲۱
۱۲۲۰
۱۲۱۹
۱۲۱۸
۱۲۱۷
۱۲۱۶
۱۲۱۵
۱۲۱۴
۱۲۱۳
۱۲۱۲
۱۲۱۱
۱۲۱۰
۱۲۰۹
۱۲۰۸
۱۲۰۷
۱۲۰۶
۱۲۰۵
۱۲۰۴
۱۲۰۳
۱۲۰۲
۱۲۰۱
۱۲۰۰
۱۱۹۹
۱۱۹۸
۱۱۹۷
۱۱۹۶
۱۱۹۵
۱۱۹۴
۱۱۹۳
۱۱۹۲
۱۱۹۱
۱۱۹۰
۱۱۸۹
۱۱۸۸
۱۱۸۷
۱۱۸۶
۱۱۸۵
۱۱۸۴
۱۱۸۳
۱۱۸۲
۱۱۸۱
۱۱۸۰
۱۱۷۹
۱۱۷۸
۱۱۷۷
۱۱۷۶
۱۱۷۵
۱۱۷۴
۱۱۷۳
۱۱۷۲
۱۱۷۱
۱۱۷۰
۱۱۶۹
۱۱۶۸
۱۱۶۷
۱۱۶۶
۱۱۶۵
۱۱۶۴
۱۱۶۳
۱۱۶۲
۱۱۶۱
۱۱۶۰
۱۱۵۹
۱۱۵۸
۱۱۵۷
۱۱۵۶
۱۱۵۵
۱۱۵۴
۱۱۵۳
۱۱۵۲
۱۱۵۱
۱۱۵۰
۱۱۴۹
۱۱۴۸
۱۱۴۷
۱۱۴۶
۱۱۴۵
۱۱۴۴
۱۱۴۳
۱۱۴۲
۱۱۴۱
۱۱۴۰
۱۱۳۹
۱۱۳۸
۱۱۳۷
۱۱۳۶
۱۱۳۵
۱۱۳۴
۱۱۳۳
۱۱۳۲
۱۱۳۱
۱۱۳۰
۱۱۲۹
۱۱۲۸
۱۱۲۷
۱۱۲۶
۱۱۲۵
۱۱۲۴
۱۱۲۳
۱۱۲۲
۱۱۲۱
۱۱۲۰
۱۱۱۹
۱۱۱۸
۱۱۱۷
۱۱۱۶
۱۱۱۵
۱۱۱۴
۱۱۱۳
۱۱۱۲
۱۱۱۱
۱۱۱۰
۱۱۰۹
۱۱۰۸
۱۱۰۷
۱۱۰۶
۱۱۰۵
۱۱۰۴
۱۱۰۳
۱۱۰۲
۱۱۰۱
۱۱۰۰

فرهنگ آبادیهای شهرستان ، یکی از مجموعه نشریات نتایج سرشماری عمومی نفوس و مسکن است که در ۱۹۵ جلد برای ۱۹۵ شهرستان (بر اساس تقسیمات کشوری در زمان سرشماری) منتشر می شود . در هر یک از این نشریات ، ۳۹ خصوصیت عمده جمعیتی ، اجتماعی ، اقتصادی و فرهنگی برای هر یک از آبادیهای دارای سکنه و نیز جدولی در مورد آبادیهای خالی از سکنه شهرستان به تفکیک بخش و دهستان ارائه شده است . همچنین این نشریات شامل نقشه کشور (که نشان دهنده موقعیت شهرستان در داخل استان است) ، نقشه شهرستان (به تفکیک بخش و دهستان ، و موقعیت مراکز بخش ، نقاط شهری و آبادیهای دارای ۲۰۰۰ نفر جمعیت و بیشتر) و نقشه های مربوط به بخش یا بخشهای شهرستان (به تفکیک دهستان و آبادیهای دارای ۲۰ خانوار و بیشتر) است .

لازم به یادآوری است ، نقشه شهرستانها که موقعیت کلیه آبادیها (دارای سکنه و خالی از سکنه) روی آن مشخص شده ، در مرکز آمار ایران موجود و قابل ارائه به استفاده کنندگان است .

امید است این مجموعه از نشریات نتایج سرشماری بتواند اطلاعات لازم برای شناخت اوضاع اجتماعی و اقتصادی آبادیهای کشور را در اختیار تصمیم گیران ، برنامه ریزان و پژوهشگران قرار دهد .

مرکز آمار ایران

فهرست مندرجات فرهنگ آبادیهای شهرستان بندر انزلی

صفحه

عنوان

| | |
|----|---|
| | تعاریف و مفاهیم مورد استفاده در سرشماری عمومی نفوس و مسکن سال ۱۳۶۵ (ویژه فرهنگ آبادیها) |
| یک | جمعیت (جامعه مورد سرشماری) |
| یک | خانوار |
| دو | اقامتگاه معمولی |
| دو | شهر (نقطه شهری) |
| دو | آبادی (نقطه روستایی) |
| دو | جمعیت ساکن در نقاط شهری |
| دو | جمعیت ساکن در نقاط روستایی |
| دو | سن |
| دو | مهاجران وارد شده |
| دو | محل تولد |
| دو | باسواد |
| سه | کار |
| سه | وضع فعالیت در ۷ روز گذشته |

مفاهیم به کار رفته در این نشریه

| | |
|------|------------------------|
| چهار | نسبت جنسی |
| چهار | گروههای عمده سنی |
| چهار | نسبت باسوادی |

ویزگیهای عمده نقاط روستایی شهرستان

| | |
|---|--|
| ۱ | جمعیت |
| ۲ | خانوار |
| ۲ | مهاجرت |
| ۲ | سواد |
| ۵ | وضع فعالیت |
| ۶ | نقشه تقسیمات کشوری جمهوری اسلامی ایران به تفکیک استان : ۱۳۶۵ |
| ۷ | نقشه شهرستان به تفکیک بخش و دهستان |

نقشه روستایی بخش مرکزی شهرستان بندر انزلی از استان گیلان ۷

جداول

۱۰ خصوصیات اجتماعی - اقتصادی آبادیهای دارای سکنه شهرستان
۱۲ نوع راه و فعالیت کشاورزی آبادیهای خالی از سکنه شهرستان

پیوستها

فرم ۳- (پرسشنامه آبادی)

فهرست مجموعه نشریات فرهنگ آبادیهای کشور براساس نتایج سرشماری عمومی نفوس و مسکن سال ۱۳۶۵

H A
457-11
11/1/1385
1385

تعاریف و مفاهیم مورد استفاده در سرشماری عمومی نفوس و مسکن سال ۱۳۶۵ (ویژه فرهنگ آبادیها)

جمعیت (جامعه مورد سرشماری)

اعضای همه خانوارهای معمولی ساکن و دستجمعی که اقامتگاه معمولی آنان در زمان سرشماری در ایران قرار دارد و نیز اعضای کلیه خانوارهای معمولی غیر ساکن کشور، جامعه مورد سرشماری را تشکیل می‌دهند. اعضای هیئتهای سیاسی و سفارتخانه‌های خارجی در ایران و افراد خانواده آنان جزو جامعه مورد سرشماری محسوب نمی‌شوند، اما ایرانیان عضو هیئتهای سیاسی و سفارتخانه‌های ایران در خارج از کشور و افراد خانواده آنان، جزو جامعه مورد سرشماری به حساب می‌آیند.

خانوار

خانوار از چند نفر تشکیل می‌شود که با هم در یک اقامتگاه زندگی می‌کنند، با یکدیگر هم‌خرج هستند و معمولاً " با هم غذا می‌خورند. فردی که به تنهایی زندگی می‌کند نیز، خانوار تلقی می‌شود.

خانوار معمولی: خانوار با تعریف فوق، اکثر افراد کشور را در بر می‌گیرد و به همین دلیل این‌گونه خانوارها، " خانوار معمولی " نیز نامیده می‌شود.

خانوار معمولی ساکن: خانواری که در اقامتگاه ثابت سکونت دارد، " خانوار معمولی ساکن " نامیده می‌شود.

خانوار معمولی غیر ساکن: خانواری که در زمان سرشماری در اقامتگاه ثابتی سکونت ندارد، " خانوار معمولی غیر ساکن " نامیده می‌شود. این دسته از خانوارها شامل سه گروه زیر است:

۱- خانوارهایی که در زمان سرشماری در کوچ به سر می‌برند و یا در خارج شهرها و آبادیها در زیر چادر زندگی می‌کنند.

۲- خانوارهایی که در محل زندگی ثابتی زندگی نمی‌کنند و به‌طور مداوم محل زندگی خود را تغییر می‌دهند، مانند کولیها.

۳- خانوارهایی که محل زندگی مشخص ندارند و شبها معمولاً " در پارکها، خرابه‌ها، زیرپلها و ... بیتوته می‌کنند.

خانوار دستجمعی: مجموعه افرادی که به دلیل داشتن هدف یا ویژگیهای مشترک مانند تحصیل، بیماری روانی و ... با هم در یک موسسه‌از

قبیل خوابگاه دانشجویی، آسایشگاه روانی و ... زندگی می‌کنند، یک خانوار دستجمعی به حساب می‌آیند. در این سرشماری، افرادی

که در ندامتگاهها، بازداشتگاهها و مراکز مشابه نگهداری می‌شوند و نیز افرادی که در سربازخانهها، پادگانها، پاسگاهها، پایگاهها،

یا اردوگاههای نظامی و انتظامی به‌طور جمعی به سر می‌برند و همچنین دانش‌آموزان و دانشجویان موسسات آموزشی نیروهای نظامی و

انتظامی، به عنوان اعضای خانوار دستجمعی مورد سرشماری قرار نمی‌گیرند. این‌گونه افراد همراه با سایر اعضای خانوار معمولی خود

سرشماری می‌شوند.

اقامتگاه معمولی

اقامتگاه معمولی خانوار، محلی است که خانوار در زمان سرشماری در آنجا زندگی می‌کند، مشروط بر اینکه اقامتگاه دیگری نداشته باشد. اقامتگاه معمولی خانواری که در زمان سرشماری بیش از یک اقامتگاه دارد، محلی است که بیشترین مدت سال را در آنجا به سر می‌برد.

شهر (نقطه شهری)

منظور از شهر، هر یک از نقاطی است که دارای شهرداری باشد.

آبادی (نقطه روستایی)

آبادی به مجموعه یک یا چند مکان و اراضی به هم پیوسته (اعم از کشاورزی و غیرکشاورزی) گفته می‌شود که خارج از محدوده شهرها واقع شده و دارای محدوده ثبتی یا عرفی مستقل باشد. اگر آبادی در زمان سرشماری، محل سکونت خانوار یا خانوارهایی باشد، "دارای سکنه" و در غیر این صورت، "خالی از سکنه" تلقی می‌شود.

جمعیت ساکن در نقاط شهری

منظور از جمعیت ساکن در نقاط شهری در هر یک از محدوده‌های بخش، شهرستان، استان یا کشور، جمعیت کلیه شهرهایی است که در همان محدوده قرار دارد و جمعیت هر شهر عبارت است از مجموع تعداد اعضای همه خانوارهای معمولی ساکن و دستجمعی که اقامتگاه معمولی آنها در زمان سرشماری در آن شهر واقع است.

جمعیت ساکن در نقاط روستایی

منظور از جمعیت ساکن در نقاط روستایی در هر یک از محدوده‌های دهستان، بخش، شهرستان، استان یا کشور، جمعیت کلیه آبادیهایی است که در همان محدوده قرار دارد و جمعیت هر آبادی عبارت است از مجموع تعداد اعضای همه خانوارهای معمولی ساکن و دستجمعی که اقامتگاه معمولی آنها در زمان سرشماری در آن آبادی واقع است.

سن

منظور از سن، تعداد سالهای کاملی است که از زمان تولد فرد گذشته است.

مهاجران وارد شده

در هر شهر یا آبادی، آن دسته از اعضای خانوارهای معمولی ساکن و دستجمعی که متولد آنجا نباشند، مهاجر شناخته می‌شوند.

محل تولد

منظور از محل تولد، آبادی یا شهری است که در زمان تولد فرد، اقامتگاه معمولی مادر او بوده است.

باسواد

کسانی که می‌توانند به فارسی یا هر زبان دیگری متن ساده‌ای را بخوانند و بنویسند، خواه مدرک رسمی داشته یا نداشته باشند، باسواد تلقی می‌شوند. همه محصلان از جمله نوآموزان سال اول ابتدایی و سوادآموزان نهضت سوادآموزی نیز باسواد به حساب می‌آیند.

کار، هر فعالیت فکری یا بدنی است که قانوناً "مجاز باشد و به منظور کسب درآمد (نقدی، غیرنقدی) صورت گیرد.

وضع فعالیت در ۷ روز گذشته

در این سرشماری، وضع فعالیت افراد در ۷ روز پیش از مراجعه مامور سرشماری مورد نظر است. هر یک از افراد از این نظر و با توجه به تعریف کار، در یکی از گروههای زیر قرار می‌گیرند:

شاغل؛ افراد زیر شاغل به حساب می‌آیند:

- کسانی که دارای شغلی هستند، اعم از اینکه در ۷ روز پیش از مراجعه مامور سرشماری کار کرده و یا به عللی از قبیل مرخصی، بیماری، تعطیل موقت محل کار و... کار نکرده‌اند و پس از رفع علت به کار خود ادامه خواهند داد.
- کسانی که شغل مستمر نداشته ولی در ۷ روز پیش از مراجعه مامور سرشماری، حداقل دو روز کار کرده‌اند.
- کسانی که تحت عنوان کارآموز در ۷ روز پیش از مراجعه مامور سرشماری به کار اشتغال داشته‌اند.
- کسانی که دارای شغلی هستند، ولی در ۷ روز پیش از مراجعه مامور سرشماری به اقتضای فصل و ماهیت فصلی کار خود، کار نکرده‌اند (بیکاران فصلی)، مشروط بر آنکه در جستجوی کار دیگری هم نباشند.
- افرادی که به انجام خدمت و وظیفه عمومی مشغول هستند.
- کسانی که در حال گذراندن دوره‌های آموزشی در دانشکده‌ها و آموزشگاههای مربوط به نیروهای نظامی و انتظامی هستند.

بیکار (جویای کار)؛ کسانی که شاغل به حساب نمی‌آیند و در ۷ روز پیش از مراجعه مامور سرشماری در جستجوی کار بوده‌اند، بیکار (جویای کار) تلقی می‌شوند.

محصل؛ کسانی که شاغل، بیکار (جویای کار) محسوب نمی‌شوند و در ۷ روز پیش از مراجعه مامور سرشماری در حال تحصیل بوده‌اند، محصل به حساب می‌آیند.

خانه‌دار؛ خانه‌دار به کسانی گفته می‌شود که شاغل، بیکار (جویای کار) و محصل به حساب نمی‌آیند و بنابر اظهار پاسخگو، در ۷ روز پیش از مراجعه مامور سرشماری به خانه‌داری مشغول بوده‌اند.

دارای درآمد بدون کار؛ کسانی که شاغل، بیکار (جویای کار) محصل و خانه‌دار محسوب نمی‌شوند و درآمدهای مستمری مانند حقوق بازنشستگی، حقوق و وظیفه، درآمد املاک و مستغلات، سود سهام و... دارند، دارای درآمد بدون کار محسوب می‌شوند.

سایر؛ کسانی که از نظر وضع فعالیت در ۷ روز پیش از مراجعه مامور سرشماری، در هیچ یک از گروههای بالا قابل طبقه‌بندی نیستند، در گروه سایر قرار می‌گیرند.

مفاهیم به کار رفته در این نشریه

نسبت جنسی

نسبت تعداد مردان به زنان یا زنان به مردان ، نسبت جنسی نامیده می شود . معمولاً " در این مورد نسبت تعداد مردان به زنان را محاسبه می کنند و به صورت درصد ارائه می دهند . یعنی اگر M تعداد مردان و F تعداد زنان در یک منطقه جغرافیایی باشد ، نسبت جنسی در آن منطقه عبارت خواهد بود از :

$$\text{نسبت جنسی} = \frac{M}{F} \times 100$$

گروههای عمده سنی

در مجموعه نشریات نتایج سرشماری عمومی نفوس و مسکن سال ۱۳۶۵ ، علاوه بر سنین منفرد و گروههای سنی منظم (۵ ساله و ۱۰ ساله) ، طبقه بندی سنی دیگری نیز برای جمعیت در نظر گرفته شده است که هر طبقه آن ، یک گروه عمده سنی نامیده می شود و عبارت است از :

افراد ۱ - ۵ ساله : نوباوگان

افراد ۶ - ۱۰ ساله : کودکان

افراد ۱۱ - ۱۴ ساله : نوجوانان

افراد ۱۵ - ۲۴ ساله : جوانان

افراد ۲۵ - ۶۴ ساله : میانسالان

افراد ۶۵ ساله و بیشتر : بزرگسالان

افرادی که سن آنان معلوم نبوده و یا امکان انتساب آنان به یکی از گروههای سنی وجود نداشته است ، در گروه " سن نامشخص " منظور شده است .

نسبت باسوادی

این نسبت در هر جامعه از تقسیم تعداد افراد با سواد در یک سن یا گروه سنی معین به جمعیت آن سن یا گروه سنی به دست می آید و معمولاً " به صورت " درصد " بیان می شود .

چهار

ویزگیهای عمده نقاط روستایی شهرستان بندر انزلی

بندر انزلی یکی از شهرستانهای استان گیلان است که در شمال این استان واقع شده و مرکز آن شهر بندر انزلی است. این شهرستان دارای ۱ شهر به نام بندر انزلی است. همچنین شهرستان بندر انزلی به ۱ بخش شامل ۲ دهستان تقسیم شده و متشکل از ۲۲ آبادی دارای سکنه و ۱ آبادی خالی از سکنه است.

جمعیت

در سرشماری عمومی نفوس و مسکن مهرماه ۱۳۶۵، شهرستان بندر انزلی دارای ۱۱۲۰۷۷ نفر جمعیت بوده است. از این تعداد، ۸۷۰۶۳ نفر ساکن در نقاط شهری و ۲۵۰۱۴ نفر ساکن در نقاط روستایی بوده اند.

جدول ۱- تعداد آبادیهای دارای سکنه شهرستان بر حسب بخش، به تفکیک طبقات جمعیتی

| بخش | جمع | ۱ تا ۲۴ نفر | ۲۵ تا ۴۹ نفر | ۵۰ تا ۹۹ نفر | ۱۰۰ تا ۲۴۹ نفر | ۲۵۰ تا ۴۹۹ نفر | ۵۰۰ تا ۹۹۹ نفر | ۱۰۰۰ تا ۲۴۹۹ نفر | ۲۵۰۰ تا ۴۹۹۹ نفر | ۵۰۰۰ نفر و بیشتر |
|--------------------|-----|-------------|--------------|--------------|----------------|----------------|----------------|------------------|------------------|------------------|
| شهرستان بندر انزلی | ۲۲ | ۱ | ۰ | ۱ | ۲ | ۲ | ۸ | ۶ | ۲ | ۰ |
| مرکزی | ۲۲ | ۱ | ۰ | ۱ | ۲ | ۲ | ۸ | ۶ | ۲ | ۰ |

از جمعیت نقاط روستایی این شهرستان، ۱۲۵۱۰ نفر را مردان و ۱۲۵۰۴ نفر را زنان تشکیل می‌دادند. نسبت جنسی در این جمعیت نشان می‌دهد که در مقابل هر ۱۰۰ نفر زن، ۱۰۰ نفر مرد وجود دارد. این نسبت در بین اطفال کمتر از یکساله ۱۰۳ و در بین افراد ۶۵ ساله و بیشتر ۷۴ است. پایینترین نسبت جنسی به گروه سنی بزرگسالان (۶۵ ساله و بیشتر) و بالاترین نسبت، به گروه سنی جوانان (۱۵ - ۲۴ ساله) تعلق دارد.

جدول ۲- جمعیت نقاط روستایی شهرستان بر حسب بخش و گروه‌های عمده‌نشی، به تفکیک جنس

| نبت جنسی | زن | مرد | مرد و زن | | گروه‌های عمده‌نشی |
|----------|-------|-------|----------|-------|------------------------------|
| | | | درصد | تعداد | |
| ۱۰۰ | ۱۲۵۰۴ | ۱۲۵۱۰ | ۱۰۰/۱۰۰ | ۲۵۰۱۴ | شهرستان بندر انزلی |
| ۱۰۳ | ۲۷۵ | ۲۸۲ | ۲/۲۳ | ۵۵۷ | اطفال / کمتر از یکساله / |
| ۱۰۱ | ۱۷۲۵ | ۱۷۶۰ | ۱۳/۹۷ | ۳۴۹۵ | نوباوگان / ۱-۵ساله / |
| ۱۰۰ | ۱۵۲۸ | ۱۵۲۸ | ۱۲/۳۰ | ۳۰۷۶ | کودکان / ۶-۱۰ساله / |
| ۹۵ | ۱۲۲۷ | ۱۱۷۱ | ۹/۵۹ | ۲۳۹۸ | نوجوانان / ۱۱-۱۴ساله / |
| ۱۰۹ | ۲۶۲۵ | ۲۸۵۲ | ۲۱/۹۰ | ۵۴۷۷ | جوانان / ۱۵-۲۴ساله / |
| ۹۹ | ۴۵۸۲ | ۴۵۱۹ | ۳۶/۳۸ | ۹۱۰۱ | میانسالان / ۲۵-۶۴ساله / |
| ۷۴ | ۵۲۰ | ۳۸۳ | ۳/۶۱ | ۹۰۳ | بزرگسالان / ۶۵ساله و بیشتر / |
| * | ۲ | ۵ | ۰/۰۳ | ۷ | نامشخص |
| ۱۰۰ | ۱۲۵۰۴ | ۱۲۵۱۰ | ۱۰۰/۱۰۰ | ۲۵۰۱۴ | بخش مرکزی |
| ۱۰۳ | ۲۷۵ | ۲۸۲ | ۲/۲۳ | ۵۵۷ | اطفال / کمتر از یکساله / |
| ۱۰۱ | ۱۷۲۵ | ۱۷۶۰ | ۱۳/۹۷ | ۳۴۹۵ | نوباوگان / ۱-۵ساله / |
| ۱۰۰ | ۱۵۲۸ | ۱۵۲۸ | ۱۲/۳۰ | ۳۰۷۶ | کودکان / ۶-۱۰ساله / |
| ۹۵ | ۱۲۲۷ | ۱۱۷۱ | ۹/۵۹ | ۲۳۹۸ | نوجوانان / ۱۱-۱۴ساله / |
| ۱۰۹ | ۲۶۲۵ | ۲۸۵۲ | ۲۱/۹۰ | ۵۴۷۷ | جوانان / ۱۵-۲۴ساله / |
| ۹۹ | ۴۵۸۲ | ۴۵۱۹ | ۳۶/۳۸ | ۹۱۰۱ | میانسالان / ۲۵-۶۴ساله / |
| ۷۴ | ۵۲۰ | ۳۸۳ | ۳/۶۱ | ۹۰۳ | بزرگسالان / ۶۵ساله و بیشتر / |
| * | ۲ | ۵ | ۰/۰۳ | ۷ | نامشخص |

* محاسبه مفهومی ندارد

خانوار

در سرشماری مهرماه ۱۳۶۵ ، شهرستان بندر انزلی دارای ۲۴۵۷۹ خانوار بوده است . از این تعداد ، ۱۹۲۹۲ خانوار ساکن در نقاط شهری و ۵۲۸۷ خانوار ساکن در نقاط روستایی بودماند .

جدول ۳- تعداد آبادیهای دارای سکنه شهرستان بر حسب بخش ، به تفکیک گروه بندی تعداد خانوار

| بخش | جمع | ۱ تا ۴ خانوار | ۵ تا ۹ خانوار | ۱۰ تا ۱۹ خانوار | ۲۰ تا ۲۹ خانوار | ۳۰ تا ۴۹ خانوار | ۵۰ تا ۹۹ خانوار | ۱۰۰ تا ۱۹۹ خانوار | ۲۰۰ تا ۴۹۹ خانوار | ۵۰۰ تا ۹۹۹ خانوار | ۱۰۰۰ خانوار و بیشتر |
|--------------------|-----|---------------|---------------|-----------------|-----------------|-----------------|-----------------|-------------------|-------------------|-------------------|---------------------|
| شهرستان بندر انزلی | ۲۲ | ۱ | ۰ | ۱ | ۲ | ۲ | ۲ | ۸ | ۵ | ۳ | ۰ |
| مرکزی | ۲۲ | ۱ | ۰ | ۱ | ۲ | ۲ | ۲ | ۸ | ۵ | ۳ | ۰ |

متوسط تعداد افراد در خانوارهای معمولی ساکن نقاط روستایی این شهرستان ، ۴/۷ نفر است . بیشترین تعداد خانوار ، مربوط به خانوارهای ۴ نفره و کمترین آن مربوط به خانوارهای ۱۰ نفره و بیشتر است .

جدول ۴- خانوارهای معمولی ساکن نقاط روستایی شهرستان بر حسب بخش ، به تفکیک تعداد افراد در خانوار

| بخش | جمع | ۱ نفر | ۲ نفر | ۳ نفر | ۴ نفر | ۵ نفر | ۶ نفر | ۷ نفر | ۸ نفر | ۹ نفر | ۱۰ نفر و بیشتر |
|--------------------|------|-------|-------|-------|-------|-------|-------|-------|-------|-------|----------------|
| شهرستان بندر انزلی | ۵۲۸۷ | ۲۲۵ | ۶۱۲ | ۶۹۹ | ۹۲۷ | ۸۹۲ | ۷۲۱ | ۵۱۶ | ۲۹۶ | ۱۵۶ | ۱۳۳ |
| بخش مرکزی | ۵۲۸۷ | ۲۲۵ | ۶۱۲ | ۶۹۹ | ۹۲۷ | ۸۹۲ | ۷۲۱ | ۵۱۶ | ۲۹۶ | ۱۵۶ | ۱۳۳ |

مهاجرت

در سرشماری عمومی نفوس و مسکن مهرماه ۱۳۶۵ ، ۷۳/۸ درصد از جمعیت نقاط روستایی شهرستان بندر انزلی در همان آبادی که در زمان سرشماری اقامت داشتند متولد شدهاند . مقایسه محل تولد افراد با محلی که در زمان سرشماری در آنجا اقامت داشتند نشان میدهد که ۱۱/۲ درصد جمعیت نقاط روستایی این شهرستان از آبادی به آبادی و ۱۳/۱ درصد از شهر به آبادی ، در طول زندگی شش ساله مهاجرت کردهاند .

جدول ۵- جمعیت نقاط روستایی شهرستان بروجردهای عمده نثی، به تفکیک محل تولد

| اظهار شده | محل تولد در جای دیگر | | | محل تولد در این استان | جمع | گروههای عمده نثی |
|-----------|----------------------|------|-------|-----------------------|-------|-------------------------------|
| | فانج از کشور | شهر | آبادی | | | |
| ۱۰۸ | ۲۶۰ | ۲۲۷۱ | ۲۸۰۹ | ۱۸۴۶۶ | ۲۵۰۱۴ | شهرستان بندر انزلی |
| ۷ | ۲ | ۱۹ | ۳ | ۵۲۶ | ۵۵۷ | اطفال / کمتر از یکساله / |
| ۴۴ | ۷۱ | ۲۲۵ | ۶۹ | ۳۰۷۶ | ۳۴۹۵ | نوباوگان / ۱-۵ ساله / |
| ۲۰ | ۵۷ | ۴۵۱ | ۱۴۴ | ۲۴۰۴ | ۳۰۷۶ | کودکان / ۶-۱۰ ساله / |
| ۱۲ | ۲۱ | ۲۶۲ | ۱۲۱ | ۱۸۷۱ | ۲۲۹۸ | نوجوانان / ۱۱-۱۴ ساله / |
| ۱۲ | ۴۵ | ۸۰۹ | ۴۳۶ | ۴۱۷۵ | ۵۴۷۷ | جوانان / ۱۵-۲۴ ساله / |
| ۱۱ | ۱۲۷ | ۱۲۹۵ | ۱۸۸۱ | ۵۷۷۷ | ۹۱۰۱ | میانسالان / ۲۵-۶۴ ساله / |
| ۲ | ۱۷ | ۹۸ | ۱۵۵ | ۶۳۱ | ۹۰۲ | بزرگسالان / ۶۵ ساله و بیشتر / |
| ۰ | ۰ | ۱ | ۰ | ۶ | ۷ | نامشخص |

سواد

در سرشماری مهرماه ۱۳۶۵ شهرستان بندرانزلی، از ۲۰۹۶۲ نفر جمعیت ۶ ساله و بیشتر نقاط روستایی این شهرستان، ۶۹/۷ درصد باسواد بودمانند. نسبت باسواد در این جمعیت برای مردان، ۷۷/۹ درصد و برای زنان، ۶۱/۶ درصد بوده است. این نسبت برای افراد لازمالتعلیم (۶-۱۴ ساله)، ۹۵/۷ درصد و برای افراد ۱۵ ساله و بیشتر، ۶۰/۶ درصد بوده است.

جدول ۶- درصد سواد نثی سوادان جمعیت ۶ ساله و بیشتر نقاط روستایی شهرستان بروجردهای عمده نثی به تفکیک جنس

| اظهار شده | لی سواد | | باسواد | | جمع | گروههای عمده نثی |
|-----------|---------|-------|--------|-------|---------|-------------------------------|
| | زن | مرد | زن | مرد | | |
| ۰/۱۶ | ۲۸/۲۵ | ۲۱/۹۷ | ۶۱/۵۹ | ۷۷/۸۸ | ۱۰۰/۱۰۰ | شهرستان بندر انزلی |
| ۰/۳۹ | ۴/۱۰ | ۳/۸۴ | ۹۵/۷۱ | ۹۵/۵۸ | ۱۰۰/۱۰۰ | کودکان / ۶-۱۰ ساله / |
| ۰/۱۰۰ | ۴/۵۶ | ۴/۰۱ | ۹۵/۴۴ | ۹۵/۹۹ | ۱۰۰/۱۰۰ | نوجوانان / ۱۱-۱۴ ساله / |
| ۰/۰۵ | ۸/۰۴ | ۴/۰۷ | ۹۱/۹۲ | ۹۵/۸۶ | ۱۰۰/۱۰۰ | جوانان / ۱۵-۲۴ ساله / |
| ۰/۱۰ | ۶۹/۷۱ | ۳۹/۷۰ | ۳۰/۱۴ | ۶۰/۲۶ | ۱۰۰/۱۰۰ | میانسالان / ۲۵-۶۴ ساله / |
| ۱/۰۰ | ۹۴/۰۴ | ۷۳/۶۳ | ۴/۸۱ | ۲۵/۵۹ | ۱۰۰/۱۰۰ | بزرگسالان / ۶۵ ساله و بیشتر / |
| ۰/۱۶ | ۲۸/۲۵ | ۲۱/۹۷ | ۶۱/۵۹ | ۷۷/۸۸ | ۱۰۰/۱۰۰ | بخش مرکزی |
| ۰/۳۹ | ۴/۱۰ | ۳/۸۴ | ۹۵/۷۱ | ۹۵/۵۸ | ۱۰۰/۱۰۰ | کودکان / ۶-۱۰ ساله / |
| ۰/۱۰۰ | ۴/۵۶ | ۴/۰۱ | ۹۵/۴۴ | ۹۵/۹۹ | ۱۰۰/۱۰۰ | نوجوانان / ۱۱-۱۴ ساله / |
| ۰/۰۵ | ۸/۰۴ | ۴/۰۷ | ۹۱/۹۲ | ۹۵/۸۶ | ۱۰۰/۱۰۰ | جوانان / ۱۵-۲۴ ساله / |
| ۰/۱۰ | ۶۹/۷۱ | ۳۹/۷۰ | ۳۰/۱۴ | ۶۰/۲۶ | ۱۰۰/۱۰۰ | میانسالان / ۲۵-۶۴ ساله / |
| ۱/۰۰ | ۹۴/۰۴ | ۷۳/۶۳ | ۴/۸۱ | ۲۵/۵۹ | ۱۰۰/۱۰۰ | بزرگسالان / ۶۵ ساله و بیشتر / |

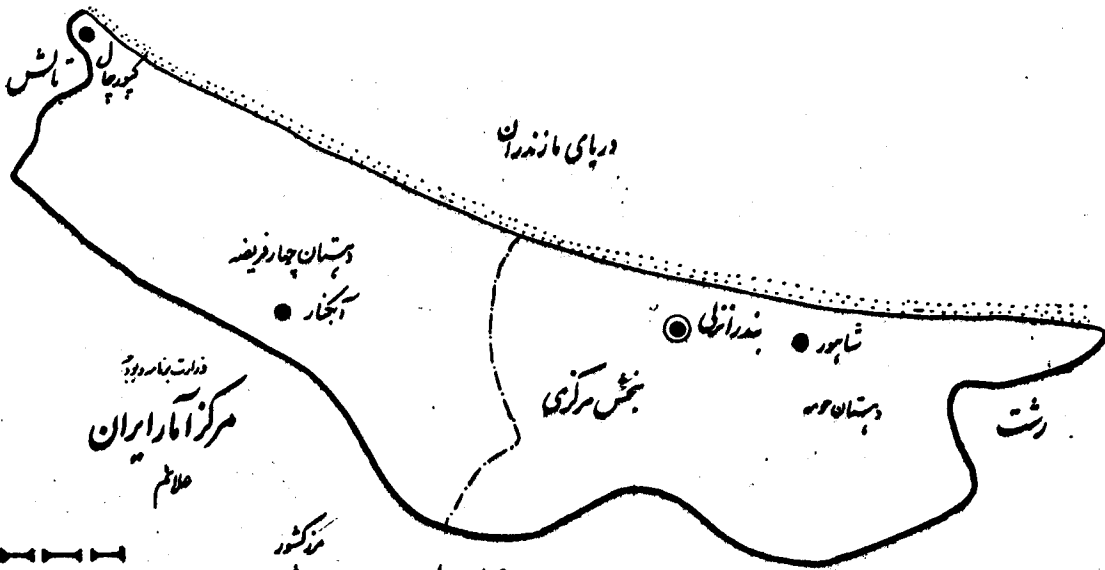
وضع فعالیت

در سرشماری مهرماه ۱۳۶۵ ، ۲۵/۵ درصد جمعیت ۱۰ ساله و بیشتر نقاط روستایی شهرستان بندرانزلی را افراد شاغل و بیکار (جوابی کار) تشکیل می داد ماند . نسبت افراد شاغله به جمعیت ۱۰ ساله و بیشتر در نقاط روستایی این شهرستان ، ۳۳/۱ درصد بوده است . این نسبت برای مردان ، ۵۶/۳ درصد و برای زنان ، ۱۰/۵ درصد بوده است .


جدول ۲- جمعیت ۱۰ ساله و بیشتر نقاط روستایی شهرستان بر حسب بخش و وضع فعالیت ، بنگلینت جنس

| زن | | مرد | | مرد و زن | | وضع فعالیت |
|--------|-------|--------|-------|----------|-------|----------------------|
| درصد | تعداد | درصد | تعداد | درصد | تعداد | |
| ۱۰۰/۰۰ | ۹۲۲۷ | ۱۰۰/۰۰ | ۹۲۰۳ | ۱۰۰/۰۰ | ۱۸۴۳۰ | شهرستان بندر انزلی |
| ۹/۹۹ | ۹۲۲ | ۵۶/۲۸ | ۵۱۷۹ | ۲۲/۱۰ | ۶۱۰۱ | شاغل |
| ۸/۹۲ | ۸۲۳ | ۱۴/۹۳ | ۱۳۷۴ | ۱۱/۹۲ | ۲۱۹۷ | بیکار /جویای کار / |
| ۱۹/۲۷ | ۱۷۷۸ | ۲۲/۹۹ | ۲۱۱۶ | ۲۱/۱۲ | ۳۸۹۴ | محصل |
| ۵۷/۷۹ | ۵۳۳۲ | ۰/۵۱ | ۴۷ | ۲۹/۱۹ | ۵۳۷۹ | خانه دار |
| ۰/۷۸ | ۷۲ | ۱/۹۳ | ۱۷۸ | ۱/۳۶ | ۲۵۰ | دارای درآمد بدون کار |
| ۲/۶۹ | ۲۴۸ | ۲/۹۹ | ۲۷۵ | ۲/۸۴ | ۵۲۳ | سایر |
| ۰/۵۶ | ۵۲ | ۰/۳۷ | ۳۴ | ۰/۴۷ | ۸۶ | اظهار نشده |
| ۱۰۰/۰۰ | ۹۲۲۷ | ۱۰۰/۰۰ | ۹۲۰۳ | ۱۰۰/۰۰ | ۱۸۴۳۰ | بخش مرکزی |
| ۹/۹۹ | ۹۲۲ | ۵۶/۲۸ | ۵۱۷۹ | ۲۲/۱۰ | ۶۱۰۱ | شاغل |
| ۸/۹۲ | ۸۲۳ | ۱۴/۹۳ | ۱۳۷۴ | ۱۱/۹۲ | ۲۱۹۷ | بیکار /جویای کار / |
| ۱۹/۲۷ | ۱۷۷۸ | ۲۲/۹۹ | ۲۱۱۶ | ۲۱/۱۲ | ۳۸۹۴ | محصل |
| ۵۷/۷۹ | ۵۳۳۲ | ۰/۵۱ | ۴۷ | ۲۹/۱۹ | ۵۳۷۹ | خانه دار |
| ۰/۷۸ | ۷۲ | ۱/۹۳ | ۱۷۸ | ۱/۳۶ | ۲۵۰ | دارای درآمد بدون کار |
| ۲/۶۹ | ۲۴۸ | ۲/۹۹ | ۲۷۵ | ۲/۸۴ | ۵۲۳ | سایر |
| ۰/۵۶ | ۵۲ | ۰/۳۷ | ۳۴ | ۰/۴۷ | ۸۶ | اظهار نشده |

نقشه شهرستان بندرانزلی به تفکیک بخش و دهستان
 شورای عمومی همراه سال ۱۳۶۵

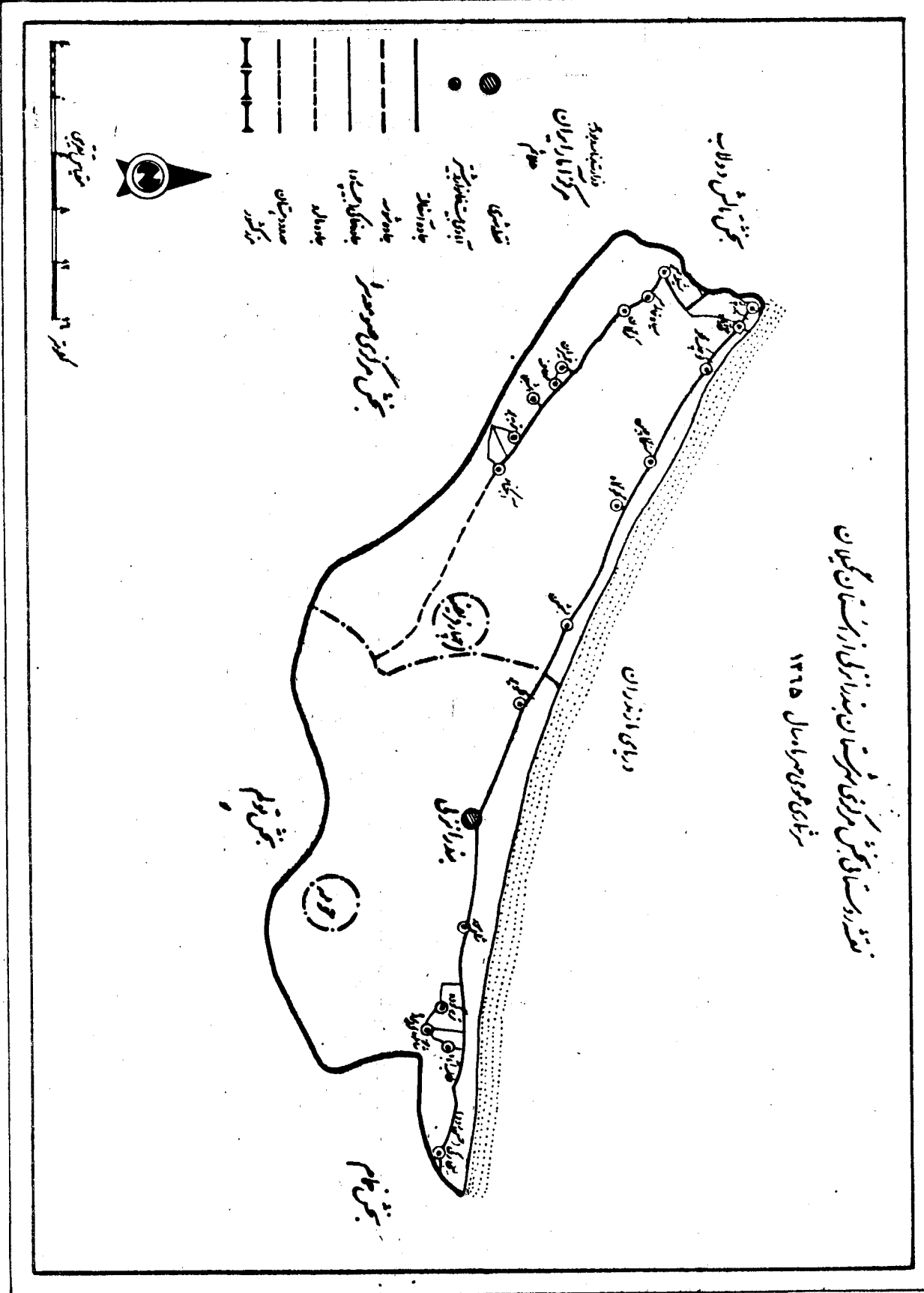


- مرکز شهرستان
- حدود شهرستان
- حدود بخش
- حدود دهستان
- مرکز شهرستان
- قطه شهری
- مرکز بخش (قطه شهری)
- مرکز بخش (قطه دهستانی) - هیت ...
- مرکز بخش (قطه دهستانی) - هیت ...
- آبادی های ...



نقشه روستای بخش مرکزی شهرستان بندانازی از استان گیلان

شماره عمومی همایش سال ۱۳۱۵



| شماره ردیف آبادی | آبادی | کد آبادی | نوع راه آبادی (کد) | تعداد خانوار | کل جمعیت | جمعیت عساکر بیشتر | جمعیت باسواد | جمعیت شامل | فعالیت کشاورزی | | | | | | |
|------------------|------------------|----------|--------------------|--------------|----------|-------------------|--------------|------------|----------------|---------|------------------|------------|------------------|----------------|------------|
| | | | | | | | | | زراعت | باغداری | دامداری دامپروری | پرورش طیور | پرورش کرم ابریشم | پرورش بز و گاو | پرورش مایه |
| ۱ | ۲ | ۳ | ۴ | ۵ | ۶ | ۷ | ۸ | ۹ | ۱۰ | ۱۱ | ۱۲ | ۱۳ | ۱۴ | ۱۵ | ۱۶ |
| | بخش مرکزی | | | ۵۲۸۷ | ۲۵۰۱۴ | ۲۰۹۶۲ | ۱۵۳۶۵ | ۳۰۰۲ | ۲۲ | ۱۶ | ۲۲ | ۱۶ | ۱۵ | ۱ | ۲ |
| | دهستان چهارفریضه | | | ۲۵۲۷ | ۳۸۷۸۱ | ۳۲۸۹۱ | ۲۶۶۶۹ | ۱۲۱۸ | ۱۶ | ۱۲ | ۱۶ | ۱۴ | ۰ | ۰ | ۶ |
| ۱ | ابکنار | ۰۰۸۶۶۲ | ۱ | ۹۴۰ | ۲۴۳۱ | ۲۸۲۷ | ۲۳۶۱ | ۱۲۱۲ | * | * | * | * | * | * | * |
| ۲ | اشبلا | ۰۰۸۶۶۴ | ۱ | ۵۲ | ۲۵۲ | ۲۱۱ | ۱۲۸ | ۸۲ | * | * | * | * | * | * | * |
| ۳ | اشترکان | ۰۰۸۶۶۵ | ۲ | ۱۵ | ۷۷ | ۶۸ | ۳۵ | ۲۸ | * | * | * | * | * | * | * |
| ۴ | بهنمن | ۰۰۸۶۶۶ | ۱ | ۲۱۶ | ۱۴۱۴ | ۱۲۱۱ | ۹۰۷ | ۴۳۶ | * | * | * | * | * | * | * |
| ۵ | تریه بر | ۰۰۸۶۶۷ | ۱ | ۱۰۸ | ۵۲۸ | ۴۷۴ | ۳۲۹ | ۱۶۵ | * | * | * | * | * | * | * |
| ۶ | خمیران | ۰۰۸۶۶۸ | ۱ | ۱۱۵ | ۵۵۹ | ۵۱۶ | ۳۵۹ | ۲۱۱ | * | * | * | * | * | * | * |
| ۷ | سنگاچین | ۰۰۸۶۶۹ | ۱ | ۴۰۵ | ۱۹۷۲ | ۱۶۵۲ | ۱۳۵۲ | ۲۷۲ | * | * | * | * | * | * | * |
| ۸ | سیاه خاله سر | ۰۰۸۶۷۰ | ۱ | ۱۷۱ | ۷۶۰ | ۶۷۲ | ۴۱۴ | ۲۶۷ | * | * | * | * | * | * | * |
| ۹ | شیله سر | ۰۰۸۶۷۱ | ۱ | ۱۱۸ | ۶۶۱ | ۵۹۰ | ۳۷۱ | ۱۶۲ | * | * | * | * | * | * | * |
| ۱۰ | علی آباد | ۰۰۸۶۷۲ | ۱ | ۱۹۰ | ۸۶۵ | ۷۱۲ | ۴۸۲ | ۱۸۸ | * | * | * | * | * | * | * |
| ۱۱ | کپور چال | ۰۰۸۶۷۳ | ۱ | ۵۵۶ | ۲۲۶۸ | ۱۹۸۶ | ۱۴۳۰ | ۵۰۲ | * | * | * | * | * | * | * |
| ۱۲ | کردان | ۰۰۸۶۷۴ | ۱ | ۱۳۵ | ۶۸۶ | ۵۹۶ | ۳۵۴ | ۲۲۹ | * | * | * | * | * | * | * |
| ۱۳ | کوردک محله | ۰۰۸۶۷۵ | ۱ | ۲۱۹ | ۱۱۶۱ | ۹۶۶ | ۶۶۸ | ۱۳۲ | * | * | * | * | * | * | * |
| ۱۴ | کلرگاه | ۰۰۸۶۷۶ | ۱ | ۱۲۲ | ۶۲۵ | ۴۷۰ | ۳۸۱ | ۹۷ | * | * | * | * | * | * | * |
| ۱۵ | ساهر و زه | ۰۰۸۶۷۷ | ۲ | ۱ | ۵ | ۳ | ۱ | ۱ | * | * | * | * | * | * | * |
| ۱۶ | مغاف | ۰۰۸۶۷۸ | ۱ | ۶۴ | ۳۶۲ | ۳۱۲ | ۲۳۸ | ۱۱۵ | * | * | * | * | * | * | * |
| | دهستان حومه | | | ۱۷۶۰ | ۸۲۴۰ | ۶۶۷۲ | ۴۹۶۶ | ۱۸۸۵ | ۶ | ۲ | ۶ | ۵ | ۲ | ۱ | ۱ |
| ۱ | تریه گوده | ۰۰۸۶۶۹ | ۲ | ۱۰۰ | ۵۱۶ | ۴۱۷ | ۲۴۸ | ۱۲۸ | * | * | * | * | * | * | * |
| ۲ | شاندک های پورده | ۰۰۸۷۰۰ | ۲ | ۲۷ | ۱۲۸ | ۱۰۲ | ۶۸ | ۲۸ | * | * | * | * | * | * | * |
| ۳ | شاهور | ۰۰۸۷۰۱ | ۱ | ۹۳۰ | ۴۱۳۸ | ۳۴۲۰ | ۲۶۵۷ | ۹۹۸ | * | * | * | * | * | * | * |
| ۴ | طالب آباد | ۰۰۸۷۰۲ | ۱ | ۲۴۵ | ۱۷۰۲ | ۱۳۲۴ | ۹۷۵ | ۳۶۸ | * | * | * | * | * | * | * |
| ۵ | کلویز | ۰۰۸۷۰۳ | ۱ | ۲۲ | ۱۶۴ | ۱۳۵ | ۹۶ | ۳۹ | * | * | * | * | * | * | * |
| ۶ | لیچار کی حسن رود | ۰۰۸۷۰۴ | ۱ | ۳۲۵ | ۱۶۵۱ | ۱۲۷۵ | ۹۴۲ | ۳۲۲ | * | * | * | * | * | * | * |

کد نوع راه آبادی: جاده اسفند ۱، جاده شوره ۲، جاده خاک ۳، مارو ۴، سایر از اینجا راه آهن یارو آبی ۵، نامشخص ۶

| تعداد گاو و گوساله | تعداد گوسفند و بز | تغییرگاه شین آلات دربی | فروشگاه تعاونی | دستری بر وسیله تعمیر عمومی آبادی | تلفن | دستری بر روزنامه و مجله آبادی | صندوق پست | بیمار و مامای روستایی | دانشگاه کهنین در تبریز | پزشک | خانه بهداشت | مرکز بهداشتی درمانی | حمام | آموزش انجمن با آذینوری | مدرسه راهنمایی | دبستان | برق | آب لوله کشی | پایگاه مقاومت بسیج | مرکز خدمات روستایی | دفتر جهاد سازندگی | شورای اسلامی روستایی | انگن مذهبی سلمانان | بنیاد مذهبی سلمانان | شماره ردیف آبادی |
|--------------------|-------------------|------------------------|----------------|----------------------------------|------|-------------------------------|-----------|-----------------------|------------------------|------|-------------|---------------------|------|------------------------|----------------|--------|-----|-------------|--------------------|--------------------|-------------------|----------------------|--------------------|---------------------|------------------|
| ۴۲ | ۴۱ | ۴۰ | ۳۹ | ۳۸ | ۳۷ | ۳۶ | ۳۵ | ۳۴ | ۳۳ | ۳۲ | ۳۱ | ۳۰ | ۲۹ | ۲۸ | ۲۷ | ۲۶ | ۲۵ | ۲۴ | ۲۳ | ۲۲ | ۲۱ | ۲۰ | ۱۹ | ۱۸ | ۱۷ |
| ۷۴۲۷ | ۷۷۸ | ۸ | ۶ | ۱۸ | ۶ | ۶ | ۱۴ | ۶ | ۱ | ۱ | ۲ | ۵ | ۵ | ۸ | ۸ | ۱۷ | ۱۹ | ۲۲ | ۱۲ | ۱ | ۱ | ۱۸ | ۲۷ | ۱۶ | |
| ۶۹۴۲ | ۷۳۸ | ۵ | ۵ | ۱۴ | ۴ | ۲ | ۱۱ | ۶ | ۰ | ۱ | ۱ | ۴ | ۲ | ۴ | ۶ | ۱۲ | ۱۴ | ۱۶ | ۶ | ۱ | ۰ | ۱۴ | ۱۸ | ۱۱ | |
| ۲۰۰۰ | . | . | * | * | * | * | * | * | . | . | . | * | * | . | * | * | * | * | * | . | . | * | * | * | ۱ |
| ۲۵۰ | . | . | . | * | . | . | * | . | . | . | . | . | . | . | . | . | * | * | * | . | . | * | * | * | ۲ |
| ۱۰۰ | . | . | . | . | . | . | . | . | . | . | . | . | . | . | . | . | * | * | * | . | . | * | * | * | ۲ |
| ۵۰۰ | ۲۰ | * | . | * | * | * | * | * | . | . | . | . | . | . | * | * | * | * | . | * | . | * | * | * | ۴ |
| ۳۰۰ | . | . | * | * | * | * | * | * | . | . | . | . | . | . | * | * | * | * | . | * | . | * | * | * | ۵ |
| ۵۰۰ | . | * | * | * | * | * | * | * | . | . | . | * | . | . | * | * | * | * | * | * | . | * | * | * | ۶ |
| ۱۹۱ | ۱۹۶ | * | * | * | * | * | * | * | . | . | . | . | . | . | * | * | * | * | * | * | . | * | * | * | ۷ |
| ۱۰۰ | . | . | * | * | * | * | * | * | . | . | * | . | . | . | * | * | * | * | * | * | . | * | * | * | ۸ |
| ۲۰۰ | . | * | . | * | * | * | * | * | . | . | . | . | . | . | * | * | * | * | * | * | . | * | * | * | ۹ |
| ۱۸۲ | ۱۰۲ | . | . | * | * | * | * | * | . | . | . | . | . | . | * | * | * | * | * | * | . | * | * | * | ۱۰ |
| ۲۰۰ | . | * | . | * | * | * | * | * | . | . | . | . | . | . | * | * | * | * | * | * | . | * | * | * | ۱۱ |
| ۸۰۰ | . | . | . | * | * | * | * | * | . | . | . | . | . | . | * | * | * | * | * | * | . | * | * | * | ۱۲ |
| ۲۱۶ | ۴۵ | . | . | * | * | * | * | * | . | . | . | . | . | . | * | * | * | * | * | * | . | * | * | * | ۱۳ |
| ۱۵۰ | ۲۸۵ | . | . | * | * | * | * | * | . | . | . | . | . | . | * | * | * | * | * | * | . | * | * | * | ۱۴ |
| ۱۰۰۰ | . | . | . | * | * | * | * | * | . | . | . | . | . | . | * | * | * | * | * | * | . | * | * | * | ۱۵ |
| ۲۵۰ | . | . | . | * | * | * | * | * | . | . | . | . | . | . | * | * | * | * | * | * | . | * | * | * | ۱۶ |
| ۴۹۵ | ۱۲۰ | ۲ | ۱ | ۴ | ۲ | ۲ | ۲ | ۲ | ۱ | ۰ | ۱ | ۲ | ۴ | ۲ | ۲ | ۴ | ۵ | ۶ | ۲ | ۰ | ۱ | ۴ | ۶ | ۵ | ۱ |
| ۲۰ | . | . | . | * | * | * | * | * | . | . | . | . | . | * | * | * | * | * | * | * | . | * | * | * | ۲ |
| ۲۵ | . | . | . | * | * | * | * | * | . | . | . | . | . | * | * | * | * | * | * | * | . | * | * | * | ۲ |
| ۱۰۰ | ۱۰ | * | * | * | * | * | * | * | . | . | . | . | . | * | * | * | * | * | * | * | . | * | * | * | ۲ |
| ۲۰۰ | . | * | * | * | * | * | * | * | . | . | . | . | . | * | * | * | * | * | * | * | . | * | * | * | ۴ |
| ۱۵۰ | ۱۲۰ | . | . | * | * | * | * | * | . | . | . | . | . | * | * | * | * | * | * | * | . | * | * | * | ۵ |
| . | . | * | . | * | * | * | * | * | . | . | . | . | . | * | * | * | * | * | * | * | . | * | * | * | ۶ |

| فعالیت کشاورزی | | | | | | | نوع راه آبادی (کد) | کد آبادی | آبادی | شماره ردیف |
|----------------|---------------|------------------|------------|--------------------|---------|-------|--------------------------|----------|---|---------------|
| پرورش ماهی | پرورش زنبورسل | پرورش کرم ابریشم | پرورش طیور | دامداری و دامپروری | باغداری | زراعت | | | | |
| ۱۱ | ۱۰ | ۹ | ۸ | ۷ | ۶ | ۵ | ۴ | ۳ | ۲ | ۱ |
| | | | | | | | ۱ | ۰۰۸۷۰۵ | بخش مرکزی دهستان حومه تاسیسات نظامی نیروی دریایی..... | ۱ |

کد نوع راه آبادی: جاده سفالت ۱، جاده شوسه ۲، جاده خاکی ۳، مار ۴، سایر (دیستخه راه آهن یا راه آبی) ۵، نامشخص ۶