

۹۱۸۱/۵۰۰۳  
۲۰۰۳  
۲۰۰۳  
۲۰۰۳

## بسمه تعالی

### پیشگفتار

سرشماری عمومی نفوس و مسکن در ایران به موجب قانون، هر ۱۰ سال یکبار توسط مرکز آمار ایران انجام می‌شود. تاکنون چهار سرشماری عمومی نفوس و مسکن در سالهای ۱۳۳۵، ۱۳۴۵، ۱۳۵۵ و ۱۳۶۵ به مرحله اجرا درآمده است. نخستین سرشماری، توسط اداره کل آمار عمومی، و سرشماریهای بعدی، توسط مرکز آمار ایران انجام گرفته است. سرشماری سال ۱۳۶۵، اولین سرشماری در نظام جمهوری اسلامی ایران است که علی‌رغم جنگ تحمیلی، محاصره اقتصادی و مزیقه‌های ناشی از هر یک، به حول و قوه الهی مطابق برنامه پیش‌بینی شده به نحو مطلوب به انجام رسید. سرشماری عمومی نفوس و مسکن، مناسبترین ابزار برنامه‌ریزیهای توسعه اجتماعی، اقتصادی و فرهنگی در کشور است که با ارائه آمار و اطلاعات درست، رهنمودهای لازم برای رسیدن به اهداف برنامه‌ریزیهای کوتاه‌مدت، میان‌مدت و بلندمدت را در اختیار سیاست‌گذاران، مسئولان و برنامه‌ریزان کشور قرار می‌دهد.

وسعت و عظمت کار سرشماری، مرکز آمار ایران را بر آن داشت که از نیمه دوم سال ۱۳۶۱ با برنامه‌ریزیهای دقیق، فعالیت مستمر و پیگیری را برای تهیه مقدمات سرشماری عمومی نفوس و مسکن آغاز کند. اولین قدم در این زمینه، شناخت نیازهای اساسی دستگاه‌های مسئول کشور بود که بر آن اساس، طرح مقدماتی سرشماری تهیه شد و به طور آزمایشی در مناطقی شهری و روستایی سه شهرستان آستانه اشرفیه از استان گیلان، سراوان از استان سیستان و بلوچستان و شادگان از استان خوزستان و نیز در چند حوزه نمونه در هر یک از استانهای دیگر به مرحله اجرا درآمد. با استفاده از نتایج حاصل از آزمایش سرشماری، پرسشنامه‌ها، فرمها و دستورالعملهای فنی و اجرایی مورد تجدید نظر قرار گرفت و بر آن اساس، طرح نهایی سرشماری تهیه و آماده اجرا شد. عملیات اجرایی سرشماری به طور همزمان در تمام نقاط کشور از تاریخ ۱۶ تا ۳۰ مهرماه سال ۱۳۶۵ انجام شد. در این مرحله، سازمان برنامه و بودجه استانها، مراکز تربیت معلم و سایر سازمانها و موسسات دولتی و همچنین نهادهای انقلاب اسلامی، همکاریهای ارزنده‌ای با مرکز آمار ایران داشتند و مردم فداکار ایران نیز با همیاری و مساعدت خود، امکان اجرای موفقیت آمیز سرشماری را فراهم آوردند.

پرسشنامه‌هایی که در جریان اجرای سرشماری تکمیل شده است، حجم عظیمی از اطلاعات آماری را در بر دارد که در جداول متعدد، برای هر یک از سطوح جغرافیایی، قابل استخراج و ارائه است. برخی از این اطلاعات در قالب نشریات نتایج سرشماری ارائه می‌شود و سایر اطلاعات در صورت نیاز و برحسب مورد، در اختیار استفاده‌کنندگان قرار خواهد گرفت.

۵  
۶  
۷  
۸  
۹  
۱۰  
۱۱  
۱۲  
۱۳  
۱۴  
۱۵  
۱۶  
۱۷  
۱۸  
۱۹  
۲۰  
۲۱  
۲۲  
۲۳  
۲۴  
۲۵  
۲۶  
۲۷  
۲۸  
۲۹  
۳۰

فرهنگ آبادیهای شهرستان ، یکی از مجموعه نشریات نتایج سرشماری عمومی نفوس و مسکن است که در ۱۹۵ جلد برای ۱۹۵ شهرستان ( بر اساس تقسیمات کشوری در زمان سرشماری ) منتشر می شود . در هر یک از این نشریات ، ۳۹ خصوصیت عمده جمعیتی ، اجتماعی ، اقتصادی و فرهنگی برای هر یک از آبادیهای دارای سکنه و نیز جدولی در مورد آبادیهای خالی از سکنه شهرستان به تفکیک بخش و دهستان ارائه شده است . همچنین این نشریات شامل نقشه کشور ( که نشان دهنده موقعیت شهرستان در داخل استان است ) ، نقشه شهرستان ( به تفکیک بخش و دهستان ، و موقعیت مراکز بخش ، نقاط شهری و آبادیهای دارای ۲۰۰۰ نفر جمعیت و بیشتر ) و نقشه های مربوط به بخش یا بخشهای شهرستان ( به تفکیک دهستان و آبادیهای دارای ۲۰ خانوار و بیشتر ) است .

لازم به یادآوری است ، نقشه شهرستانها که موقعیت کلیه آبادیها ( دارای سکنه و خالی از سکنه ) روی آن مشخص شده ، در مرکز آمار ایران موجود و قابل ارائه به استفاده کنندگان است .

امید است این مجموعه از نشریات نتایج سرشماری بتواند اطلاعات لازم برای شناخت اوضاع اجتماعی و اقتصادی آبادیهای کشور را در اختیار تصمیم گیران ، برنامه ریزان و پژوهشگران قرار دهد .

مرکز آمار ایران

تعاریف و مفاهیم مورد استفاده در سرشماری عمومی نفوس و مسکن سال ۱۳۶۵ (ویژه فرهنگ آبادیها)

جمعیت (جامعه مورد سرشماری) ..... یک

خانوار ..... یک

اقامتگاه معمولی ..... دو

شهر (نقطه شهری) ..... دو

آبادی (نقطه روستایی) ..... دو

جمعیت ساکن در نقاط شهری ..... دو

جمعیت ساکن در نقاط روستایی ..... دو

سن ..... دو

مهاجران وارد شده ..... دو

محل تولد ..... دو

باسواد ..... دو

کار ..... سه

وضع فعالیت در ۷ روز گذشته ..... سه

مفاهیم به کار رفته در این نشریه

نسبت جنسی ..... چهار

گروههای عمده سنی ..... چهار

نسبت باسوادی ..... چهار

ویزگیهای عمده نقاط روستایی شهرستان

جمعیت ..... ۱

خانوار ..... ۳

مهاجرت ..... ۳

سواد ..... ۴

وضع فعالیت ..... ۵

نقشه تقسیمات کشوری جمهوری اسلامی ایران به تفکیک استان : ۱۳۶۵ ..... ۷

نقشه شهرستان به تفکیک بخش و دهستان ..... ۸

- ۹ ..... نقشه روستایی بخش عمارلو شهرستان رودبار از استان گیلان
- ۱۰ ..... نقشه روستایی بخش مرکزی از شهرستان رودبار از استان گیلان (دهستانهای رستم آباد ، بلوکات و رحمت آباد)
- ۱۱ ..... نقشه روستایی بخش مرکزی از شهرستان رودبار از استان گیلان (دهستان حومه)

#### جداول

- ۱۲ ..... خصوصیات اجتماعی - اقتصادی آبادیهای دارای سکنه شهرستان
- ۲۴ ..... نوع راه و فعالیت کشاورزی آبادیهای خالی از سکنه شهرستان

#### پیوستها

فرم ۳- (پرسشنامه آبادی)

فهرست مجموعه نشریات فرهنگ آبادیهای کشور براساس نتایج سرشماری عمومی نفوس و مسکن سال ۱۳۶۵

۱۱۲۸  
۷۵۳۰۱۳  
۱۳۶۵  
۱۳۶۵  
۱۳۶۵

## تعاریف و مفاهیم مورد استفاده در سرشماری عمومی نفوس و مسکن سال ۱۳۶۵ (ویژه فرهنگ آبادیها)

### جمعیت (جامعه مورد سرشماری)

اعضای همه خانوارهای معمولی ساکن و دستجمعی که اقامتگاه معمولی آنان در زمان سرشماری در ایران قرار دارد و نیز اعضای کلیه خانوارهای معمولی غیر ساکن کشور، جامعه مورد سرشماری را تشکیل می دهند. اعضای هیئتهای سیاسی و سفارتخانه های خارجی در ایران و افراد خانواده آنان جزو جامعه مورد سرشماری محسوب نمی شوند، اما ایرانیان عضو هیئتهای سیاسی و سفارتخانه های ایران در خارج از کشور و افراد خانواده آنان، جزو جامعه مورد سرشماری به حساب می آیند.

### خانوار

خانوار از چند نفر تشکیل می شود که با هم در یک اقامتگاه زندگی می کنند، با یکدیگر همخرج هستند و معمولاً "با هم غذا می خورند". فردی که به تنهایی زندگی می کند نیز، خانوار تلقی می شود.

خانوار معمولی: خانوار با تعریف فوق، اکثر افراد کشور را در بر می گیرد و به همین دلیل این گونه خانوارها، "خانوار معمولی" نیز نامیده می شود.

خانوار معمولی ساکن: خانواری که در اقامتگاه ثابت سکونت دارد، "خانوار معمولی ساکن" نامیده می شود.

خانوار معمولی غیر ساکن: خانواری که در زمان سرشماری در اقامتگاه ثابتی سکونت ندارد، "خانوار معمولی غیر ساکن" نامیده می شود. این دسته از خانوارها شامل سه گروه زیر است:

۱- خانوارهایی که در زمان سرشماری در کوچ به سر می برند و یا در خارج شهرها و آبادیها در زیر چادر زندگی می کنند.

۲- خانوارهایی که در محل زندگی ثابتی زندگی نمی کنند و به طور مداوم محل زندگی خود را تغییر می دهند، مانند کولیها.

۳- خانوارهایی که محل زندگی مشخص ندارند و شبها معمولاً "در پارکها، خرابه ها، زیریلها و... بیتوته می کنند.

خانوار دستجمعی: مجموعه افرادی که به دلیل داشتن هدف یا ویژگیهای مشترک مانند تحصیل، بیماری روانی و... با هم در یک موسسه از قبیل خوابگاه دانشجویی، آسایشگاه روانی و... زندگی می کنند، یک خانوار دستجمعی به حساب می آیند. در این سرشماری، افرادی که در ندامتگاهها، بازداشتگاهها و مراکز مشابه نگهداری می شوند و نیز افرادی که در سربازخانه ها، پادگانها، پاسگاهها، پایگاهها، یا اردوگاههای نظامی و انتظامی به طور جمعی به سر می برند و همچنین دانش آموزان و دانشجویان موسسات آموزشی نیروهای نظامی و انتظامی، به عنوان اعضای خانوار دستجمعی مورد سرشماری قرار نمی گیرند. این گونه افراد همراه با سایر اعضای خانوار معمولی خود سرشماری می شوند.

۷۷۳۳۳

## اقامتگاه معمولی

اقامتگاه معمولی خانوار، محلی است که خانوار در زمان سرشماری در آنجا زندگی می‌کند، مشروط بر اینکه اقامتگاه دیگری نداشته باشد. اقامتگاه معمولی خانواری که در زمان سرشماری بیش از یک اقامتگاه دارد، محلی است که بیشترین مدت سال را در آنجا به سر می‌برد.

## شهر (نقطه شهری)

منظور از شهر، هر یک از نقاطی است که دارای شهرداری باشد.

## آبادی (نقطه روستایی)

آبادی به مجموعه یک یا چند مکان و اراضی به هم پیوسته (اعم از کشاورزی و غیرکشاورزی) گفته می‌شود که خارج از محدوده شهرها واقع شده و دارای محدوده ثابتی یا عرفی مستقل باشد. اگر آبادی در زمان سرشماری، محل سکونت خانوار یا خانوارهایی باشد، "دارای سکنه" و در غیر این صورت، "خالی از سکنه" تلقی می‌شود.

## جمعیت ساکن در نقاط شهری

منظور از جمعیت ساکن در نقاط شهری در هر یک از محدوده‌های بخش، شهرستان، استان یا کشور، جمعیت کلیه شهرهایی است که در همان محدوده قرار دارد و جمعیت هر شهر عبارت است از مجموع تعداد اعضای همه خانوارهای معمولی ساکن و دستجمعی که اقامتگاه معمولی آنها در زمان سرشماری در آن شهر واقع است.

## جمعیت ساکن در نقاط روستایی

منظور از جمعیت ساکن در نقاط روستایی در هر یک از محدوده‌های دهستان، بخش، شهرستان، استان یا کشور، جمعیت کلیه آبادیهایی است که در همان محدوده قرار دارد و جمعیت هر آبادی عبارت است از مجموع تعداد اعضای همه خانوارهای معمولی ساکن و دستجمعی که اقامتگاه معمولی آنها در زمان سرشماری در آن آبادی واقع است.

## سن

منظور از سن، تعداد سالهای کاملی است که از زمان تولد فرد گذشته است.

## مهاجران وارد شده

در هر شهر یا آبادی، آن دسته از اعضای خانوارهای معمولی ساکن و دستجمعی که متولد آنجا نباشند، مهاجر شناخته می‌شوند.

## محل تولد

منظور از محل تولد، آبادی یا شهری است که در زمان تولد فرد، اقامتگاه معمولی مادر او بوده است.

## باسواد

کسانی که می‌توانند به فارسی یا هر زبان دیگری متن ساده‌ای را بخوانند و بنویسند، خواه مدرک رسمی داشته یا نداشته باشند، باسواد تلقی می‌شوند. همه محصلان از جمله نوآموزان سال اول ابتدایی و سوادآموزان نهضت سوادآموزی نیز باسواد به حساب می‌آیند.

کار، هر فعالیت فکری یا بدنی است که قانوناً "مجاز باشد و به منظور کسب درآمد (نقدی، غیرنقدی) صورت گیرد.

### وضع فعالیت در ۷ روز گذشته

در این سرشماری، وضع فعالیت افراد در ۷ روز پیش از مراجعه مامور سرشماری مورد نظر است. هر یک از افراد از این نظر و با توجه به تعریف کار، در یکی از گروههای زیر قرار میگیرند:

شاغل: افراد زیر شاغل به حساب میآیند:

— کسانی که دارای شغلی هستند، اعم از اینکه در ۷ روز پیش از مراجعه مامور سرشماری کار کرده و یا به عللی از قبیل مرخصی، بیماری، تعطیل موقت محل کار و... کار نکرده‌اند و پس از رفع علت به کار خود ادامه خواهند داد.

— کسانی که شغل مستمر نداشته ولی در ۷ روز پیش از مراجعه مامور سرشماری، حداقل دو روز کار کرده‌اند.

— کسانی که تحت عنوان کارآموز در ۷ روز پیش از مراجعه مامور سرشماری به کار اشتغال داشته‌اند.

— کسانی که دارای شغلی هستند، ولی در ۷ روز پیش از مراجعه مامور سرشماری به اقتضای فصل و ماهیت فصلی کار خود، کار نکرده‌اند (بیکاران فصلی)، مشروط بر آنکه در جستجوی کار دیگری هم نباشند.

— افرادی که به انجام خدمت وظیفه عمومی مشغول هستند.

— کسانی که در حال گذراندن دوره‌های آموزشی در دانشکده‌ها و آموزشگاههای مربوط به نیروهای نظامی و انتظامی هستند.

بیکار (جویای کار): کسانی که شاغل به حساب نمی‌آیند و در ۷ روز پیش از مراجعه مامور سرشماری در جستجوی کار بوده‌اند، بیکار (جویای کار) تلقی می‌شوند.

محصل: کسانی که شاغل، بیکار (جویای کار) محسوب نمی‌شوند و در ۷ روز پیش از مراجعه مامور سرشماری در حال تحصیل بوده‌اند، محصل به حساب می‌آیند.

خانه‌دار: خانه‌دار به کسانی گفته می‌شود که شاغل، بیکار (جویای کار) و محصل به حساب نمی‌آیند و بنا بر اظهار پاسخگو، در ۷ روز پیش از مراجعه مامور سرشماری به خانه‌داری مشغول بوده‌اند.

دارای درآمد بدون کار: کسانی که شاغل، بیکار (جویای کار) محصل و خانه‌دار محسوب نمی‌شوند و درآمدهای مستمری مانند حقوق بازنشستگی، حقوق وظیفه، درآمد املاک و مستغلات، سود سهام و... دارند، دارای درآمد بدون کار محسوب می‌شوند.

سایر: کسانی که از نظر وضع فعالیت در ۷ روز پیش از مراجعه مامور سرشماری، در هیچ یک از گروههای بالا قابل طبقه‌بندی نیستند، در گروه سایر قرار می‌گیرند.

## مفاهیم به کار رفته در این نشریه

### نسبت جنسی

نسبت تعداد مردان به زنان یا زنان به مردان ، نسبت جنسی نامیده می‌شود . معمولاً " در این مورد نسبت تعداد مردان به زنان را محاسبه می‌کنند و به صورت درصد ارائه می‌دهند . یعنی اگر  $M$  تعداد مردان و  $F$  تعداد زنان در یک منطقه جغرافیایی باشد ، نسبت جنسی در آن منطقه عبارت خواهد بود از :

$$\text{نسبت جنسی} = \frac{M}{F} \times 100$$

### گروههای عمده سنی

در مجموعه نشریات نتایج سرشماری عمومی نفوس و مسکن سال ۱۳۶۵ ، علاوه بر سنین منفرد و گروههای سنی منظم (۵ ساله و ۱۰ ساله) ، طبقه‌بندی سنی دیگری نیز برای جمعیت در نظر گرفته شده است که هر طبقه آن ، یک گروه عمده سنی نامیده می‌شود و عبارت است از:

افراد ۱ - ۵ ساله : نوباوگان

افراد ۶ - ۱۰ ساله : کودکان

افراد ۱۱ - ۱۴ ساله : نوجوانان

افراد ۱۵ - ۲۴ ساله : جوانان

افراد ۲۵ - ۶۴ ساله : میانسالان

افراد ۶۵ ساله و بیشتر : بزرگسالان

افرادی که سن آنان معلوم نبوده و یا امکان انتساب آنان به یکی از گروههای سنی وجود نداشته است ، در گروه " سن نامشخص " منظور شده است .

### نسبت باسوادی

این نسبت در هر جامعه از تقسیم تعداد افراد با سواد در یک سن یا گروه سنی معین به جمعیت آن سن یا گروه سنی به دست می‌آید و معمولاً " به صورت " درصد " بیان می‌شود .



ویژگیهای عمده نقاط روستایی شهرستان رودبار

رودبار یکی از شهرستانهای استان گیلان است که در جنوب این استان واقع شده و مرکز آن شهر رودبار است . این شهرستان دارای ۲ شهر رودبار ، لوشان و منجیل است . همچنین شهرستان رودبار به ۲ بخش شامل ۷ دهستان تقسیم شده و متشکل از ۲۲۲ آبادی دارای سکنه و ۱۴ آبادی خالی از سکنه است .

جمعیت

در سرشماری عمومی نفوس و مسکن مهرماه ۱۳۶۵ ، شهرستان رودبار دارای ۱۲۵۷۶۸ نفر جمعیت بوده است . از این تعداد ، ۳۴۹۹۷ نفر ساکن در نقاط شهری و ۹۰۷۷۱ نفر ساکن در نقاط روستایی بودمانند .

جدول ۱- تعداد آبادیهای دارای سکنه شهرستان بر حسب بخش ، به تفکیک طبقات جمعیتی

بخش	جمع	۱ تا ۲۴ نفر	۲۵ تا ۴۹ نفر	۵۰ تا ۹۹ نفر	۱۰۰ تا ۲۴۹ نفر	۲۵۰ تا ۴۹۹ نفر	۵۰۰ تا ۹۹۹ نفر	۱۰۰۰ تا ۲۴۹۹ نفر	۲۵۰۰ تا ۴۹۹۹ نفر	۵۰۰۰ نفر و بیشتر
شهرستان رودبار	۲۲۲	۱۲	۱۵	۲۸	۵۴	۵۰	۴۲	۱۵	۴	۰
ممارلو	۸۹	۶	۵	۹	۲۴	۱۶	۲۱	۶	۲	۰
مرکزی	۱۲۲	۷	۱۰	۱۹	۳۰	۳۴	۲۲	۹	۲	۰

از جمعیت نقاط روستایی این شهرستان ، ۴۵۸۵۴ نفر را مردان و ۴۴۹۱۷ نفر را زنان تشکیل می‌دادمانند . نسبت جنسی در این جمعیت نشان می‌دهد که در مقابل هر ۱۰۰ نفر زن ، ۱۰۲ نفر مرد وجود دارد . این نسبت در بین اطفال کمتر از یکساله ۱۰۸ و در بین افراد ۶۵ ساله و بیشتر ۸۹ است . پایینترین نسبت جنسی به گروه سنی بزرگسالان ( ۶۵ ساله و بیشتر ) و بالاترین نسبت ، به گروه سنی اطفال ( کمتر از یکساله ) تعلق دارد .

جدول ۲- جمعیت نقاط روستایی شهرستان بر حسب بخش و گروههای عمده شغلی، تفکیک جنسی

نبت جنسی	زن	مرد	مردوزن		گروههای عمده شغلی
			درصد	تعداد	
۱۰۲	۴۴۹۱۷	۴۵۸۵۴	۱۰۰/۰۰	۹۰۷۷۱	شهرستان رودبار
۱۰۸	۱۴۰۶	۱۵۱۸	۲/۲۲	۲۹۲۴	اطفال/کمتر از یکساله/
۱۰۷	۷۴۱۶	۷۹۳۲	۱۶/۹۱	۱۵۳۴۸	نویا و زنان/۱-۵ساله/
۱۰۷	۶۷۲۱	۷۲۰۲	۱۵/۲۴	۱۳۹۲۳	کودکان/۶-۱۰ساله/
۱۰۴	۴۷۷۰	۴۹۴۵	۱۰/۷۰	۹۷۱۵	نوجوانان/۱۱-۱۴ساله/
۱۰۵	۸۵۰۹	۸۹۰۲	۱۹/۱۸	۱۷۴۱۲	جوانان/۱۵-۲۴ساله/
۹۶	۱۴۱۶۳	۱۳۶۲۶	۲۰/۶۱	۲۷۷۸۹	میانسالان/۲۵-۶۴ساله/
۸۹	۱۹۲۷	۱۷۱۴	۴/۰۱	۳۶۴۱	بزرگسالان/۶۵ساله و بیشتر/
*	۵	۱۴	۰/۰۲	۱۹	نامشخص
۱۰۲	۱۹۱۴۴	۱۹۴۶۹	۱۰۰/۰۰	۳۸۶۱۳	بخش عمارلو
۱۰۹	۶۴۴	۷۰۰	۲/۴۸	۱۳۴۴	اطفال/کمتر از یکساله/
۱۰۹	۳۲۶۹	۳۵۷۲	۱۷/۷۲	۶۸۴۱	نویا و زنان/۱-۵ساله/
۱۱۳	۲۸۹۸	۳۲۶۵	۱۵/۹۶	۶۱۶۳	کودکان/۶-۱۰ساله/
۱۰۰	۲۱۰۲	۲۱۰۷	۱۰/۹۰	۴۲۰۹	نوجوانان/۱۱-۱۴ساله/
۱۰۰	۲۳۵۱	۲۳۵۱	۱۷/۲۶	۴۷۰۲	جوانان/۱۵-۲۴ساله/
۹۵	۶۰۰۷	۵۷۰۳	۲۰/۲۳	۱۱۷۱۰	میانسالان/۲۵-۶۴ساله/
۸۸	۸۶۹	۷۶۸	۴/۲۴	۱۶۳۷	بزرگسالان/۶۵ساله و بیشتر/
*	۴	۳	۰/۰۲	۷	نامشخص
۱۰۲	۲۵۷۷۳	۲۶۳۸۵	۱۰۰/۰۰	۵۲۱۵۸	بخش مرکزی
۱۰۷	۷۶۲	۸۱۸	۲/۰۳	۱۵۸۰	اطفال/کمتر از یکساله/
۱۰۵	۴۱۴۷	۴۳۶۰	۱۶/۳۱	۸۵۰۷	نویا و زنان/۱-۵ساله/
۱۰۳	۲۸۲۳	۲۹۳۷	۱۴/۸۸	۵۷۶۰	کودکان/۶-۱۰ساله/
۱۰۶	۲۶۶۸	۲۸۳۸	۱۰/۵۶	۵۵۰۶	نوجوانان/۱۱-۱۴ساله/
۱۰۸	۵۱۵۸	۵۵۵۲	۲۰/۵۲	۱۰۷۱۰	جوانان/۱۵-۲۴ساله/
۹۷	۸۱۵۶	۷۹۲۳	۲۰/۸۳	۱۶۰۷۹	میانسالان/۲۵-۶۴ساله/
۸۹	۱۰۵۸	۹۴۶	۳/۸۴	۲۰۰۴	بزرگسالان/۶۵ساله و بیشتر/
*	۱	۱۱	۰/۰۲	۱۲	نامشخص

\* محاسبه مفهوم ندارد

### خانوار

در سرشماری مهرماه ۱۳۶۵، شهرستان رودبار دارای ۲۳۹۰۳ خانوار بوده است. از این تعداد، ۷۰۰۱ خانوار ساکن در نقاط شهری و ۱۶۹۰۲ خانوار ساکن در نقاط روستایی بودمانند.

جدول ۳- تعداد آبادیهایی دارای سکنه شهرستان بر حسب بخش، به تفکیک گروه بندی تعداد خانوار

بخش	جمع	۱ خانوار	۲ خانوار	۳ خانوار	۴ خانوار	۵ خانوار	۶ خانوار	۷ خانوار	۸ خانوار	۹ خانوار	۱۰ خانوار و بیشتر
شهرستان رودبار	۲۲۲	۱۲	۱۸	۲۸	۵۸	۴۷	۴۳	۱۴	۲	۰	۰
عمارلو	۸۹	۶	۴	۱۲	۲۲	۱۸	۲۰	۶	۱	۰	۰
مرکزی	۱۳۳	۶	۱۴	۱۶	۳۶	۲۹	۲۳	۸	۱	۰	۰

متوسط تعداد افراد در خانوارهای معمولی ساکن نقاط روستایی این شهرستان، ۵/۴ نفر است. بیشترین تعداد خانوار، مربوط به خانوارهای ۶ نفره و کمترین آن مربوط به خانوارهای ۱۰ نفره و بیشتر است.

جدول ۴- خانوارهای معمولی ساکن نقاط روستایی شهرستان بر حسب بخش، به تفکیک تعداد افراد در خانوار

بخش	جمع	۱ نفر	۲ نفر	۳ نفر	۴ نفر	۵ نفر	۶ نفر	۷ نفر	۸ نفر	۹ نفر	۱۰ نفر و بیشتر
شهرستان رودبار	۱۶۹۰۲	۹۴۶	۱۸۲۳	۱۷۶۶	۲۰۵۹	۲۲۰۳	۲۲۶۵	۲۱۱۰	۱۷۶۶	۱۰۶۱	۹۰۳
بخش عمارلو	۷۱۵۷	۴۱۸	۸۲۰	۷۴۱	۸۱۷	۸۵۷	۹۲۷	۹۲۳	۷۸۰	۴۷۴	۴۰۰
بخش مرکزی	۹۷۴۵	۵۲۸	۱۰۰۳	۱۰۲۵	۱۲۴۱	۱۳۴۶	۱۳۲۸	۱۱۸۷	۹۸۶	۵۸۷	۵۰۳

### مهاجرت

در سرشماری عمومی نفوس و مسکن مهرماه ۱۳۶۵، ۹۴/۲ درصد از جمعیت نقاط روستایی شهرستان رودبار در همان آبادی که در زمان سرشماری اقامت داشتند متولد شده اند. مقایسه محل تولد افراد با محلی که در زمان سرشماری در آنجا اقامت داشتند نشان می دهد که ۳/۸ درصد جمعیت نقاط روستایی این شهرستان از آبادی به آبادی و ۱/۳ درصد از شهر به آبادی، در طول زندگی شان مهاجرت کرده اند.

### جدول ۵- جمعیت نقاط روستایی شهرستان بر حسب گروه‌های عمده شغلی، به تفکیک محل تولد

اطلاعات	محل تولد در جای دیگر			محل تولد در آبادی محل اقامت	جمع	گروه‌های عمده شغلی
	خارج از کشور	شهر	آبادی			
۵۲۷	۲۵	۱۲۱۵	۳۴۶۹	۸۵۵۲۵	۹۰۷۷۱	شهرستان رودبار
۲۲	۰	۲۲	۱۹	۲۸۶۱	۲۹۲۴	اطفال / کمتر از یک ساله /
۱۱۲	۱	۱۲۳	۱۵۳	۱۴۹۴۹	۱۵۲۴۸	نوجوانان / ۱-۵ ساله /
۸۰	۲	۱۴۶	۱۹۷	۱۳۴۹۸	۱۳۹۲۳	کودکان / ۶-۱۰ ساله /
۵۴	۲	۱۱۴	۱۷۴	۹۳۷۱	۹۷۱۵	نوجوانان / ۱۱-۱۴ ساله /
۱۰۳	۳	۲۸۰	۷۰۴	۱۶۳۲۲	۱۷۴۱۲	جوانان / ۱۵-۲۴ ساله /
۱۴۲	۱۵	۴۹۶	۲۰۲۹	۲۵۱۰۷	۲۷۷۸۹	میانسالان / ۲۵-۶۴ ساله /
۲۴	۲	۲۴	۱۹۳	۳۳۹۸	۳۶۴۱	بزرگسالان / ۶۵ ساله و بیشتر /
۰	۰	۰	۰	۱۹	۱۹	نامشخص

سواد

در سرشماری مهرماه ۱۳۶۵ شهرستان رودبار، از ۷۲۴۹۹ نفر جمعیت ۶ ساله و بیشتر نقاط روستایی این شهرستان، ۵۹/۵ درصد باسواد بودند. نسبت باسوادی در این جمعیت برای مردان، ۷۰/۹ درصد و برای زنان، ۴۸/۱ درصد بوده است. این نسبت برای افراد لازم‌التعلیم (۶-۱۴ ساله)، ۹۰/۱ درصد و برای افراد ۱۵ ساله و بیشتر، ۴۴/۷ درصد بوده است.

### جدول ۶- درصد باسوادان بی‌سوادان و جمعیت ۶ ساله بیشتر نقاط روستایی شهرستان بر حسب بخش و گروه‌های عمده شغلی به تفکیک جنس

اطلاعات	بی‌سواد		باسواد		جمع	گروه‌های عمده شغلی
	زن	مرد	زن	مرد		
۰/۲۴	۵۱/۵۱	۲۸/۸۶	۴۸/۰۵	۷۰/۹۱	۱۰۰/۰۰	شهرستان رودبار
۰/۹۳	۱۳/۶۷	۴/۰۸	۸۵/۰۸	۹۵/۲۸	۱۰۰/۰۰	کودکان / ۶-۱۰ ساله /
۰/۱۷	۱۵/۷۷	۴/۶۹	۸۴/۰۰	۹۵/۱۹	۱۰۰/۰۰	نوجوانان / ۱۱-۱۴ ساله /
۰/۱۷	۲۲/۱۱	۹/۴۹	۶۷/۷۰	۹۰/۲۶	۱۰۰/۰۰	جوانان / ۱۵-۲۴ ساله /
۰/۱۴	۸۶/۹۶	۵۶/۴۴	۱۲/۸۴	۴۳/۴۸	۱۰۰/۰۰	میانسالان / ۲۵-۶۴ ساله /
۰/۷۷	۹۶/۹۹	۸۳/۹۰	۲/۰۲	۱۵/۵۸	۱۰۰/۰۰	بزرگسالان / ۶۵ ساله و بیشتر /

جدول ۶- درصد ساوانان بی ساوان در جمعیت ۶ ساله بیشتر نقاط روستایی شهرستان بر حسب بخش و گروههای سنی (دنباله)

انگاره شده	بی ساوان		ساوان		جمع	گروههای سنی
	زن	مرد	زن	مرد		
۰/۲۴	۵۶/۸۹	۳۱/۵۱	۴۲/۶۹	۶۸/۲۴	۱۰۰/۰۰	بخش عمارلو
۰/۸۳	۱۶/۵۶	۴/۴۱	۸۲/۴۰	۹۴/۹۵	۱۰۰/۰۰	کودکان ۶-۱۰ ساله /
۰/۲۶	۱۸/۷۰	۵/۵۱	۸۱/۰۳	۹۴/۲۶	۱۰۰/۰۰	نوجوانان ۱۱-۱۴ ساله /
۰/۱۸	۴۳/۷۲	۱۲/۷۷	۵۶/۰۴	۸۷/۱۱	۱۰۰/۰۰	جوانان ۱۵-۲۴ ساله /
۰/۱۵	۹۱/۲۱	۶۰/۸۸	۸/۵۶	۳۹/۰۵	۱۰۰/۰۰	میانسالان ۲۵-۶۴ ساله /
۰/۶۱	۹۷/۲۴	۸۱/۹۰	۲/۰۷	۱۷/۵۸	۱۰۰/۰۰	بزرگسالان ۶۵ ساله و بیشتر /
۰/۳۴	۴۷/۵۸	۲۶/۹۵	۵۱/۹۷	۷۲/۸۳	۱۰۰/۰۰	بخش مرکزی
۱/۰۲	۱۱/۴۸	۲/۸۱	۸۷/۱۰	۹۵/۵۵	۱۰۰/۰۰	کودکان ۶-۱۰ ساله /
۰/۱۱	۱۳/۴۶	۴/۰۹	۸۶/۳۶	۹۵/۸۸	۱۰۰/۰۰	نوجوانان ۱۱-۱۴ ساله /
۰/۱۶	۲۴/۵۶	۷/۵۱	۷۵/۲۸	۹۲/۳۳	۱۰۰/۰۰	جوانان ۱۵-۲۴ ساله /
۰/۱۳	۸۲/۸۳	۵۳/۲۵	۱۶/۰۰	۴۶/۶۶	۱۰۰/۰۰	میانسالان ۲۵-۶۴ ساله /
۰/۹۰	۹۶/۷۹	۸۵/۵۲	۱/۹۸	۱۳/۹۵	۱۰۰/۰۰	بزرگسالان ۶۵ ساله و بیشتر /

وضع فعالیت

در سرشماری مهرماه ۱۳۶۵، ۳۷/۲ درصد جمعیت ۱۰ ساله و بیشتر نقاط روستایی شهرستان رودبار را افراد شاغل و بیکار (جویای کار) تشکیل می دادند. نسبت افراد شاغله جمعیت ۱۰ ساله و بیشتر در نقاط روستایی این شهرستان، ۳۰/۷ درصد بوده است. این نسبت برای مردان، ۵۶/۳ درصد و برای زنان، ۵/۱ درصد بوده است.

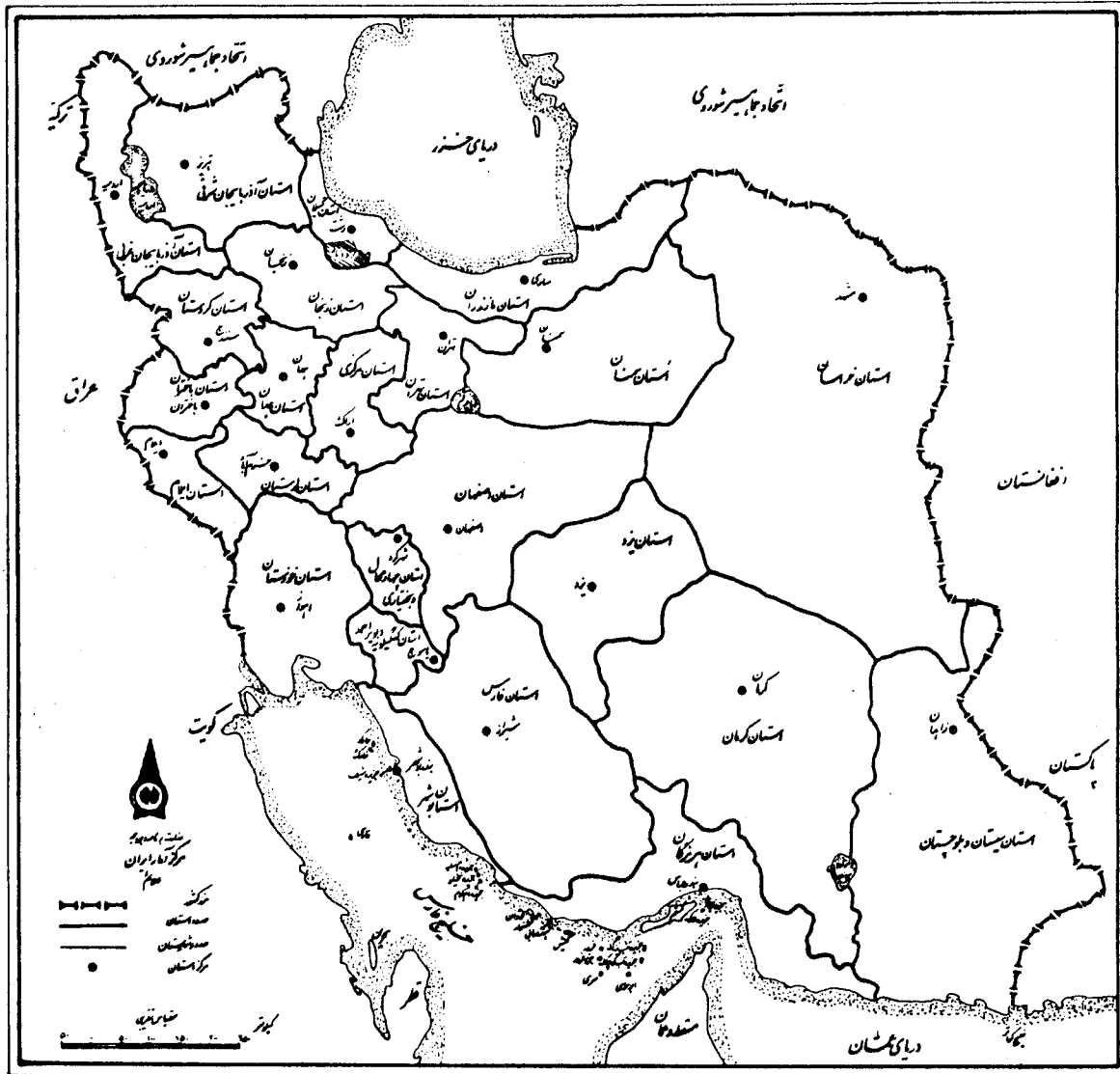
جدول ۷- جمعیت ۱۰ ساله بیشتر نقاط روستایی شهرستان بر حسب بخش، وضع فعالیت، تعلیلت جنس

وضع فعالیت	مرد زن		مرد		زن	
	تعداد	درصد	تعداد	درصد	تعداد	درصد
شهرستان رودبار	۶۱۱۰۶	۱۰۰/۰۰	۳۰۵۰۲	۱۰۰/۰۰	۳۰۶۰۴	۱۰۰/۰۰
شاغل	۱۸۷۴۱	۳۰/۶۷	۱۷۱۶۷	۵۶/۲۸	۱۵۷۴	۵/۱۴
بیکار / جویای کار /	۳۹۹۳	۶/۵۳	۲۴۵۷	۱۱/۲۳	۵۳۶	۱/۲۵
مدرسه	۱۳۰۲۷	۲۱/۳۲	۷۸۵۵	۲۵/۷۵	۵۱۷۲	۱۶/۹۰
خانه دار	۲۱۲۶۹	۳۴/۸۱	۳۴۱	۱/۱۲	۲۰۹۲۸	۶۸/۳۸
دارای درآمد بدون کار	۶۳۶	۱/۰۴	۳۲۷	۱/۱۰	۲۹۹	۰/۹۸
سایر	۳۱۱۹	۵/۱۰	۱۲۳۹	۴/۰۶	۱۸۸۰	۶/۱۴
اظهار نشده	۲۲۱	۰/۵۲	۱۰۶	۰/۳۵	۲۱۵	۰/۷۰

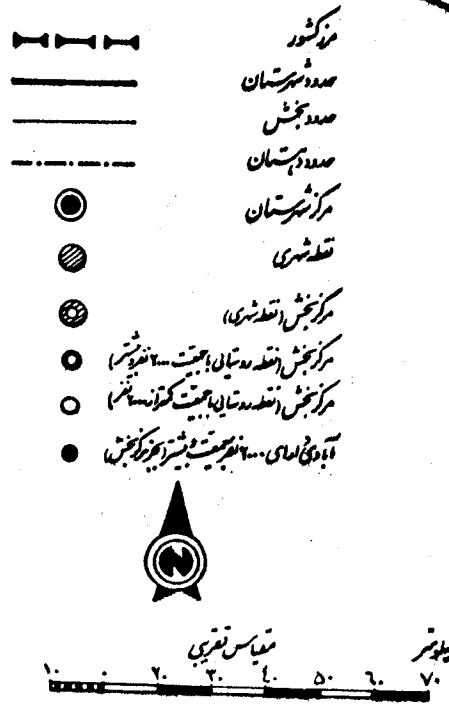
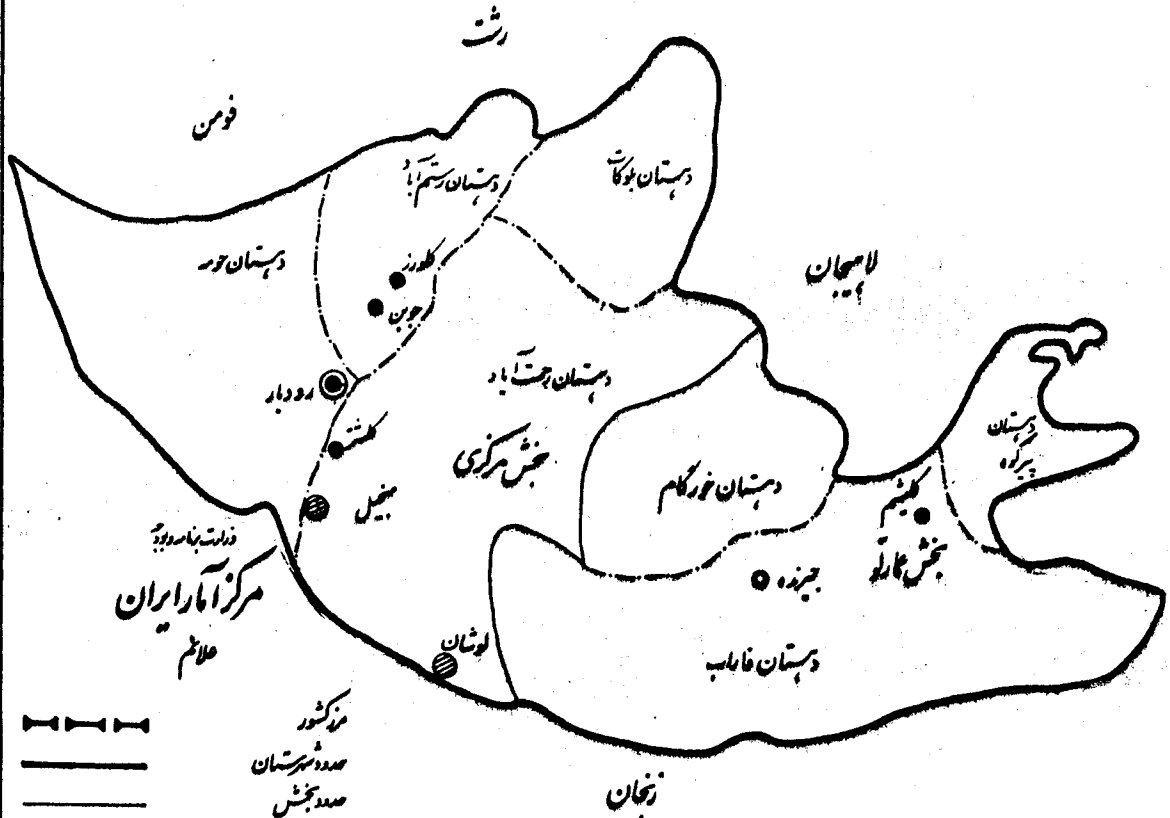
جدول ۲- جمعیت ۱۰ ساله دبیرنقاط روستایی شهرستان بروجرد بخش دوضع فعالیت، بنگلیت جنس (دنباله)

زن		مرد		مردوزن		وضع فعالیت
درصد	تعداد	درصد	تعداد	درصد	تعداد	
۱۰۰/۰۰	۱۲۸۵۴	۱۰۰/۰۰	۱۲۴۸۹	۱۰۰/۰۰	۲۵۳۴۳	بخش عمارلو
۵/۶۸	۷۳۰	۵۹/۴۲	۷۴۲۱	۳۲/۱۶	۸۱۵۱	شاغل
۱/۱۶	۱۴۹	۸/۹۲	۱۱۱۴	۴/۹۸	۱۲۶۳	بیکار/جویای کار/
۱۶/۵۸	۲۱۳۱	۲۵/۲۱	۳۱۴۸	۲۰/۸۳	۵۲۷۹	محصن
۶۷/۱۸	۸۶۳۵	۰/۸۰	۱۰۰	۳۴/۴۷	۸۷۳۵	خانه دار
۰/۸۹	۱۱۵	۶/۵۹	۷۴	۰/۷۵	۱۸۹	دارای درآمد بدون کار
۷/۹۳	۱۰۱۹	۴/۷۳	۵۹۱	۶/۳۵	۱۶۱۰	سایر
۰/۵۸	۷۵	۰/۳۳	۴۱	۰/۴۶	۱۱۶	اظهار نشده
۱۰۰/۰۰	۱۷۷۵۰	۱۰۰/۰۰	۱۸۰۱۳	۱۰۰/۰۰	۳۵۷۶۳	بخش مرکزی
۴/۷۵	۸۴۴	۵۴/۱۱	۹۷۴۶	۲۹/۶۱	۱۰۵۹۰	شاغل
۲/۱۸	۲۸۷	۱۲/۰۱	۲۳۴۳	۷/۶۳	۲۷۳۰	بیکار/جویای کار/
۱۷/۱۳	۲۰۴۱	۲۶/۱۳	۴۷۰۷	۲۱/۶۶	۷۷۴۸	محصن
۶۹/۲۶	۱۲۲۹۳	۱/۳۴	۲۴۱	۳۵/۰۵	۱۲۵۳۴	خانه دار
۱/۰۴	۱۸۴	۱/۴۶	۲۶۳	۱/۲۵	۴۴۷	دارای درآمد بدون کار
۴/۸۵	۸۶۱	۲/۶۰	۶۴۸	۴/۲۲	۱۵۰۹	سایر
۰/۷۹	۱۴۰	۰/۳۶	۶۵	۰/۵۷	۲۰۵	اظهار نشده

نقشه تقسیمات کشوری جمهوری اسلامی ایران به تفکیک استان، ۱۳۶۵

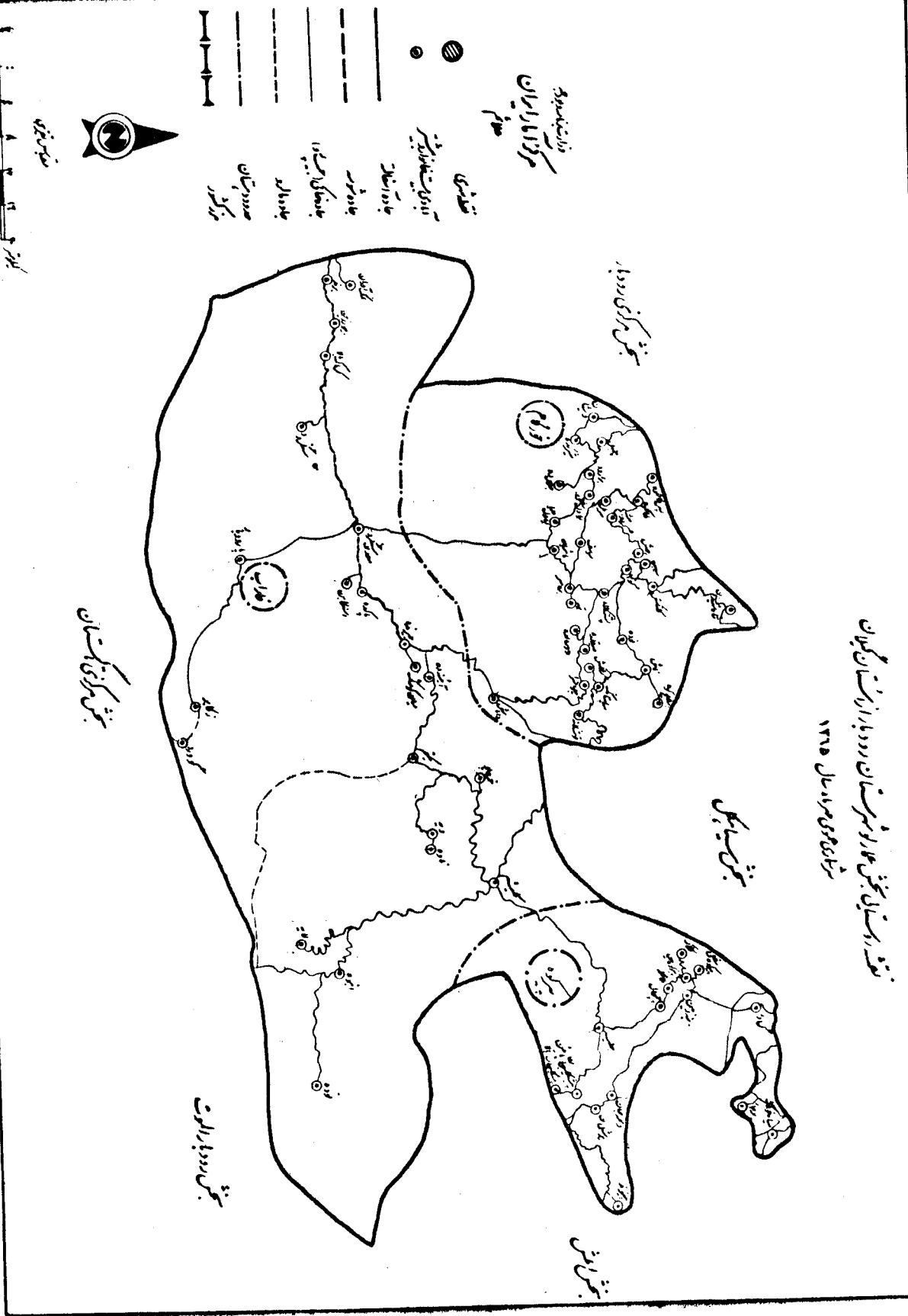


نقشه شهرستان دودبار به تفکیک بخش و دهستان  
 سرشماره عمومی شماره سال ۱۳۶۵



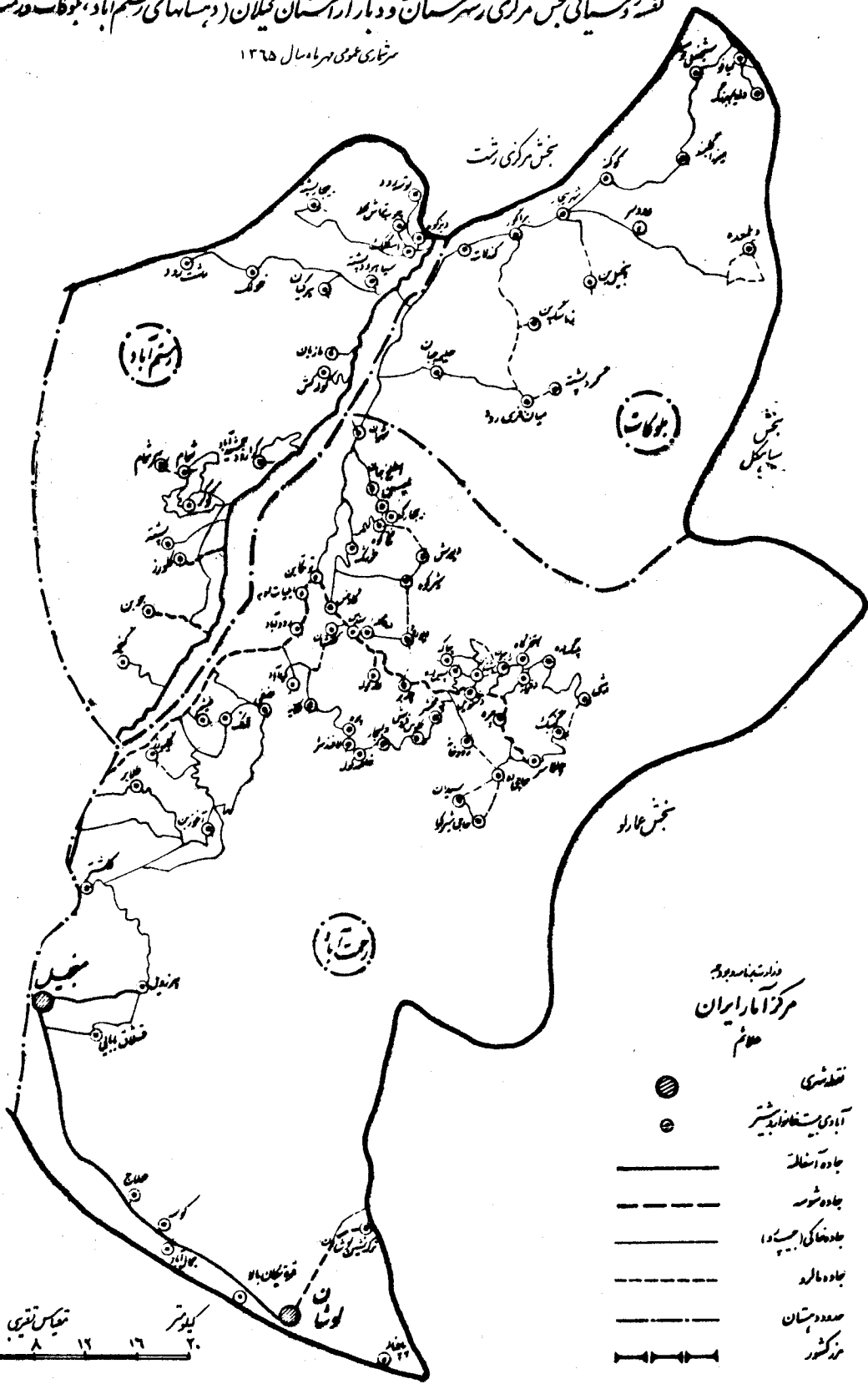


نقشه شهرستانی بخش عمار و شهرستان رودبار از استان گیلان  
 برای مرداد ماه ۱۳۲۵



نقشه روستایی بخش مرکزی شهرستان دو بار از استان گیلان (دستانهای ششم آباد، بلوکات و رحمت آباد)

سرکاری عمومی بهرامسال ۱۳۶۵



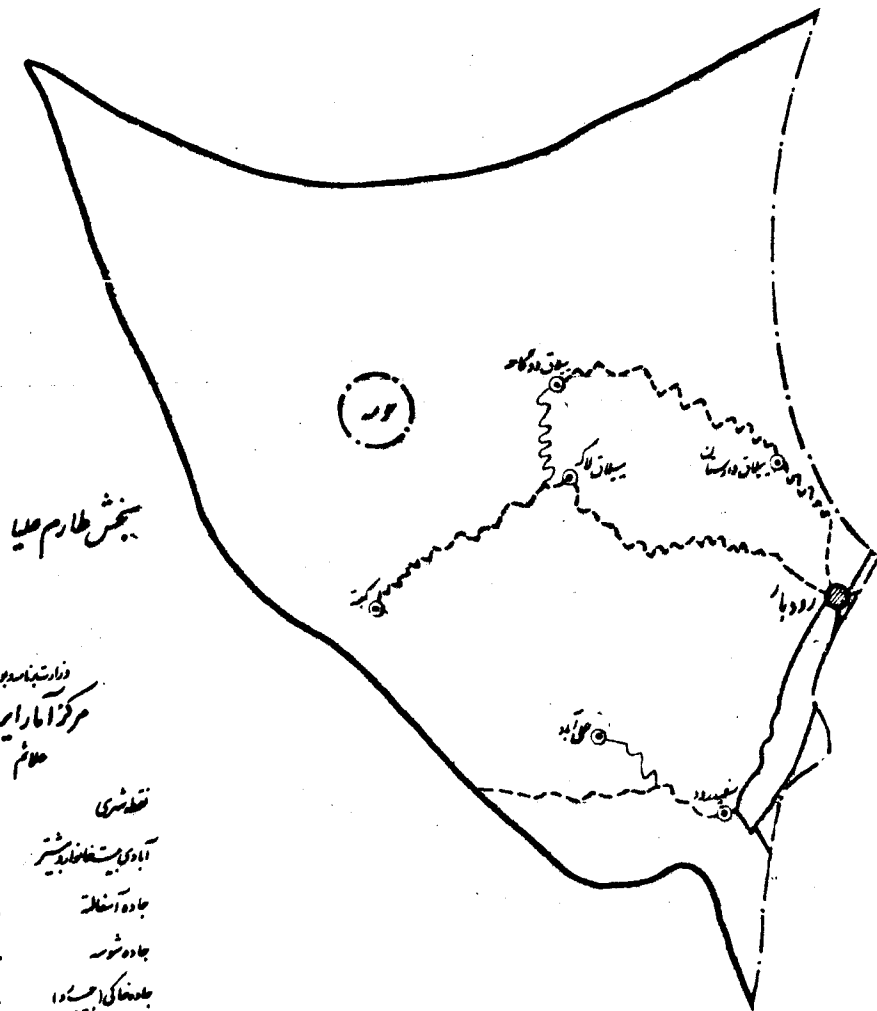
فهرست نام روستا  
مرکز ادارات ایران  
مقام

- نقطه شهری
- آبادی استغناپذیر
- جاده آسفالت
- - - - - جاده خاکی
- ..... جاده خاکی روستا
- جاده مالرو
- - - - - حدود شهرستان
- مرکز کشور

نقشه روستای بخش مرکزی شهرستان ودبار از استان گیلان (دستان حومه)

برشماره عمومی مهرشمال ۱۳۶۵

بخش شنت

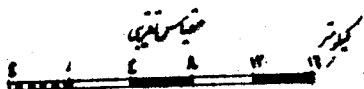


بخش طارم علیا

دارتستان بود  
مرکز امام ابراهیم  
علام

- قطعی
- آبادی مستغنی
- جاده آسفالت
- جاده شوسه
- جاده خاکی (جاده)
- جاده مال
- حدود دستان
- ||| مرکز شهر

بخش طارم سفلی



شماره ردیف آبادی	آبادی	کده آبادی	نوع راه آبادی (کده)	تعداد خانوار	کل جمعیت	جمعیت عساکر بیشتر	جمعیت باسواد	جمعیت شغل	نقایب کشاورزی						
									زراعت	باغداری	دامداری دامپروری	پرورش طیور	پرورش گاو ابریشم	پرورش زنبورسل	پرورش ماهی
۱	۲	۳	۴	۵	۶	۷	۸	۹	۱۰	۱۱	۱۲	۱۳	۱۴	۱۵	۱۶
	بخش عمارلو														
	دهستان پیرکوه														
۱	بیشه زمین	۰۰۹۴۱۸	۲	۶۵	۲۵۲	۲۹۶	۹۵	۷۷	۱۱۶۱	*	*	*	*	*	*
۲	پیرکوه سفلی	۰۰۹۴۱۹	۲	۴۶	۲۵۹	۱۹۶	۹۸	۴۲	۶۷۸۱	*	*	*	*	*	*
۳	پیرکوه علیا	۰۰۹۴۲۰	۲	۱۲۷	۶۵۲	۵۲۴	۲۹۸	۱۲۴		*	*	*	*	*	*
۴	پیشکلیجان بیابلا	۰۰۹۴۲۱	۲	۵۹	۲۹۱	۲۲۲	۶۹	۱۶۲		*	*	*	*	*	*
۵	پیشکلیجان پایین	۰۰۹۴۲۲	۲	۶۱	۲۲۷	۲۶۹	۸۷	۱۸۱		*	*	*	*	*	*
۶	پینوند	۰۰۹۴۲۳	۴	۴۵	۲۰۰	۱۶۸	۸۱	۱۰۴		*	*	*	*	*	*
۷	چاران	۰۰۹۴۲۴	۲	۷	۵۱	۲۵	۱۷	۲۲		*	*	*	*	*	*
۸	چلیسه	۰۰۹۴۲۵	۲	۱۵۵	۸۲۵	۶۲۱	۳۴۴	۲۷۳		*	*	*	*	*	*
۹	چاکرود	۰۰۹۴۲۶	۲	۴	۱۹	۱۲	۴	۲		*	*	*	*	*	*
۱۰	چمچال	۰۰۹۴۲۷	۲	۲۶	۲۲۰	۱۶۹	۸۵	۷۵		*	*	*	*	*	*
۱۱	زازل	۰۰۹۴۲۸	۲	۱۲	۶۰	۴۱	۱۶	۴۹		*	*	*	*	*	*
۱۲	زشفی	۰۰۹۴۲۹	۲	۱۴	۵۴	۴۶	۱۹	۲۶		*	*	*	*	*	*
۱۳	زشفی دره	۰۰۹۴۳۰	۴	۱۰	۴۸	۲۷	۹	۲۵		*	*	*	*	*	*
۱۴	سیاه خولک	۰۰۹۴۳۱	۲	۵۲	۲۵۲	۱۹۴	۹۴	۸۰		*	*	*	*	*	*
۱۵	کلاک	۰۰۹۴۳۲	۲	۷۵	۴۴۸	۳۴۲	۱۴۲	۳۴		*	*	*	*	*	*
۱۶	گرماور	۰۰۹۴۳۳	۲	۲۴	۱۶۱	۱۲۵	۴۲	۲۲		*	*	*	*	*	*
۱۷	لله چار	۰۰۹۴۳۴	۲	۲۲	۱۸۱	۱۳۱	۵۸	۶۸		*	*	*	*	*	*
۱۸	مظلاکوه	۰۰۹۴۳۵	۲	۱۰	۶۴	۳۲	۱۹	۱۷		*	*	*	*	*	*
۱۹	ملاحله	۰۰۹۴۳۶	۲	۶۰	۲۱۲	۲۴۱	۱۱۹	۷۵		*	*	*	*	*	*
۲۰	وممه جان	۰۰۹۴۳۷	۲	۲۴	۱۵۲	۱۱۸	۵۲	۵۹		*	*	*	*	*	*
۲۱	یرغلمان	۰۰۹۴۳۸	۲	۲۵	۱۸۸	۱۵۸	۷۶	۸۸		*	*	*	*	*	*
	دهستان خورگام														
۱	اسپهیدان	۰۰۹۴۳۹	۲	۱۰	۴۸	۴۵	۱۶	۱۰		*	*	*	*	*	*
۲	اسطوخ کوه	۰۰۹۴۴۰	۲	۱۰۲	۵۵۶	۴۵۹	۲۵۸	۱۱۲		*	*	*	*	*	*
۳	امیرک	۰۰۹۴۴۱	۲	۱۱	۶۴	۴۶	۱۴	۱۵		*	*	*	*	*	*
۴	بیرارود	۰۰۹۴۴۲	۲	۱۰۲	۵۲۵	۳۸۲	۲۴۳	۱۱۶		*	*	*	*	*	*
۵	بیره مر	۰۰۹۴۴۳	۲	۲۷۶	۱۹۰۵	۱۵۲۳	۱۰۱۲	۲۷۷		*	*	*	*	*	*
۶	پنج طالکوه	۰۰۹۴۴۴	۲	۲۸	۱۴۰	۹۵	۴۳	۲۲		*	*	*	*	*	*
۷	پشته کلاه	۰۰۹۴۴۵	۲	۱۰۴	۱۵۱	۱۲۰	۲۲۱	۹۸		*	*	*	*	*	*
۸	تیه	۰۰۹۴۴۶	۴	۲۴	۱۸۸	۱۴۱	۳۴	۳۴		*	*	*	*	*	*
۹	جلالده	۰۰۹۴۴۷	۲	۱۹	۱۱۵	۸۵	۴۷	۶۹		*	*	*	*	*	*
۱۰	چراکوه	۰۰۹۴۴۸	۲	۲	۸	۶	۲	۲		*	*	*	*	*	*
۱۱	چلوانسرا	۰۰۹۴۴۹	۲	۳۱	۱۴۱	۱۲۵	۵۹	۲۹		*	*	*	*	*	*
۱۲	چمیل	۰۰۹۴۵۰	۲	۱۰۷	۵۷۴	۴۲۰	۲۸۲	۱۰۳		*	*	*	*	*	*
۱۳	چغنی	۰۰۹۴۵۱	۲	۸۰	۴۰۹	۲۲۶	۱۶۱	۲۲		*	*	*	*	*	*
۱۴	داماش	۰۰۹۴۵۲	۲	۴۹	۱۸۰	۱۵۵	۴۴	۴۲		*	*	*	*	*	*
۱۵	دستبالده	۰۰۹۴۵۳	۲	۱۴	۶۵	۵۷	۲۱	۱۳		*	*	*	*	*	*
۱۶	دوسالده	۰۰۹۴۵۴	۲	۱۲۱	۵۸۲	۴۶۵	۲۱۲	۱۰۳		*	*	*	*	*	*
۱۷	مرمل	۰۰۹۴۵۵	۲	۱۴۰	۶۰۴	۴۸۱	۲۷۲	۱۲۳		*	*	*	*	*	*
۱۸	سومف	۰۰۹۴۵۶	۲	۳۲۱	۲۶۲	۱۹۰	۵۸۱	۷۸		*	*	*	*	*	*
۱۹	سه پستک	۰۰۹۴۵۷	۲	۶۷	۳۷۱	۲۳۲	۱۶۰	۷۷		*	*	*	*	*	*
۲۰	سپین	۰۰۹۴۵۸	۲	۹۵	۳۹۴	۲۱۴	۱۲۸	۲۲		*	*	*	*	*	*
۲۱	شاه شهیدان	۰۰۹۴۵۹	۲	۲۰	۱۶۲	۱۴۱	۵۱	۲۳		*	*	*	*	*	*
۲۲	شیرکده	۰۰۹۴۶۰	۲	۱۰۸	۶۰۱	۴۴۴	۲۲۲	۱۰۹		*	*	*	*	*	*

کد نوع راه آبادی: ۱ جاده اسفالت، ۲ جاده شوره، ۳ جاده خاکی، ۴ مارود، ۵ سایر (اینگاه راه آبن باره آبی، ۵ ناخش ع

تعداد گاو و گوساله	تعداد گوسفند و بز	تغییرگاه شین آلات شازی	فروشگاه تعاونی	دستری بر روی نقدی عمومی آزادی	مطبخ	دستری بر روی نامه موجود آزادی	صندوق پست	بیمار و مامای روستایی	داپزشک کیمین در پزشکی	پزشک	خانه بهداشت	مرکز بهداشتی درمانی	حمام	آموزش تخصصی بر روی آزادی	مدرسه راهنمایی	دبستان	برق	آب لوله کشی	پایگاه خدمات بیج	مرکز خدمات روستایی	دفتر بهداشت سازمان	شورای اسلامی روستایی	امکن مذهبی مسلمانان	بنای مذهبی مسلمانان	تولید و توزیع آب گرم
۴۲	۴۱	۴۰	۳۹	۳۸	۳۷	۳۶	۳۵	۳۴	۳۳	۳۲	۳۱	۳۰	۲۹	۲۸	۲۷	۲۶	۲۵	۲۴	۲۳	۲۲	۲۱	۲۰	۱۹	۱۸	۱۷
۲۰۶۲۲	۸۲۵۴۴	۵	۲۱	۲۹	۲	۲	۷	۱۲	۴	۲	۱۴	۶	۲۲	۲۵	۲۰	۶۶	۵	۶۵	۶	۰	۲	۴۵	۱۰۶	۲۲	
۳۱۴۱	۱۶۱۰۵	۰	۲	۱۶	۰	۰	۰	۲	۱	۰	۱	۱	۴	۷	۲	۱۵	۰	۴۱	۰	۰	۱	۲۲	۷		
۲۰۰	۶۰۰	*	*	*	*	*	*	*	*	*	*	*	*	*	*	*	*	*	*	*	*	*	*	*	*
۷۵	۲۰۰	*	*	*	*	*	*	*	*	*	*	*	*	*	*	*	*	*	*	*	*	*	*	*	*
۱۵۰	۱۰۰۰	*	*	*	*	*	*	*	*	*	*	*	*	*	*	*	*	*	*	*	*	*	*	*	*
۲۰۰	۱۸۰۰	*	*	*	*	*	*	*	*	*	*	*	*	*	*	*	*	*	*	*	*	*	*	*	*
۲۵۰	۱۹۰۰	*	*	*	*	*	*	*	*	*	*	*	*	*	*	*	*	*	*	*	*	*	*	*	*
۲۰۰	۴۵	*	*	*	*	*	*	*	*	*	*	*	*	*	*	*	*	*	*	*	*	*	*	*	*
۵۰	۱۰۰۰	*	*	*	*	*	*	*	*	*	*	*	*	*	*	*	*	*	*	*	*	*	*	*	*
۶۰۰	۲۲۰۰	*	*	*	*	*	*	*	*	*	*	*	*	*	*	*	*	*	*	*	*	*	*	*	*
۱۰۰	۰	*	*	*	*	*	*	*	*	*	*	*	*	*	*	*	*	*	*	*	*	*	*	*	*
۱۰۰	۷۶۰	*	*	*	*	*	*	*	*	*	*	*	*	*	*	*	*	*	*	*	*	*	*	*	*
۰	۸۰	*	*	*	*	*	*	*	*	*	*	*	*	*	*	*	*	*	*	*	*	*	*	*	*
۵۰	۲۰۰	*	*	*	*	*	*	*	*	*	*	*	*	*	*	*	*	*	*	*	*	*	*	*	*
۶۰	۳۰	*	*	*	*	*	*	*	*	*	*	*	*	*	*	*	*	*	*	*	*	*	*	*	*
۱۲۰	۱۱۰۰	*	*	*	*	*	*	*	*	*	*	*	*	*	*	*	*	*	*	*	*	*	*	*	*
۲۰۰	۱۰۴۰	*	*	*	*	*	*	*	*	*	*	*	*	*	*	*	*	*	*	*	*	*	*	*	*
۱۱۰	۴۰۰	*	*	*	*	*	*	*	*	*	*	*	*	*	*	*	*	*	*	*	*	*	*	*	*
۱۵۰	۳۵۰	*	*	*	*	*	*	*	*	*	*	*	*	*	*	*	*	*	*	*	*	*	*	*	*
۳۶	۰	*	*	*	*	*	*	*	*	*	*	*	*	*	*	*	*	*	*	*	*	*	*	*	*
۸۰	۲۰۰	*	*	*	*	*	*	*	*	*	*	*	*	*	*	*	*	*	*	*	*	*	*	*	*
۵۰	۴۰۰	*	*	*	*	*	*	*	*	*	*	*	*	*	*	*	*	*	*	*	*	*	*	*	*
۴۵۰	۱۲۰۰	*	*	*	*	*	*	*	*	*	*	*	*	*	*	*	*	*	*	*	*	*	*	*	*
۳۳۱۶	۳۲۹۰۰	۲	۷	۱۰	۰	۰	۴	۴	۱	۰	۶	۲	۱۲	۱۵	۹	۲۸	۰	۳۰	۲	۰	۱۸	۵۰	۱۰		
۸۰	۵۵۰	*	*	*	*	*	*	*	*	*	*	*	*	*	*	*	*	*	*	*	*	*	*	*	*
۳۰۰	۳۵۰	*	*	*	*	*	*	*	*	*	*	*	*	*	*	*	*	*	*	*	*	*	*	*	*
۳۰	۲۰۰	*	*	*	*	*	*	*	*	*	*	*	*	*	*	*	*	*	*	*	*	*	*	*	*
۲۰۰	۲۲۰	*	*	*	*	*	*	*	*	*	*	*	*	*	*	*	*	*	*	*	*	*	*	*	*
۲۰۰	۱۵۰۰	*	*	*	*	*	*	*	*	*	*	*	*	*	*	*	*	*	*	*	*	*	*	*	*
۵۰	۳۶۰	*	*	*	*	*	*	*	*	*	*	*	*	*	*	*	*	*	*	*	*	*	*	*	*
۲۵۰	۱۸۰	*	*	*	*	*	*	*	*	*	*	*	*	*	*	*	*	*	*	*	*	*	*	*	*
۶۰	۱۹۰	*	*	*	*	*	*	*	*	*	*	*	*	*	*	*	*	*	*	*	*	*	*	*	*
۱۰۰	۷۲	*	*	*	*	*	*	*	*	*	*	*	*	*	*	*	*	*	*	*	*	*	*	*	*
۸	۲۷۵	*	*	*	*	*	*	*	*	*	*	*	*	*	*	*	*	*	*	*	*	*	*	*	*
۵۰	۱۰۵	*	*	*	*	*	*	*	*	*	*	*	*	*	*	*	*	*	*	*	*	*	*	*	*
۲۷۰	۹۵۰	*	*	*	*	*	*	*	*	*	*	*	*	*	*	*	*	*	*	*	*	*	*	*	*
۱۲۰	۲۰۰	*	*	*	*	*	*	*	*	*	*	*	*	*	*	*	*	*	*	*	*	*	*	*	*
۳۵	۴۹۰	*	*	*	*	*	*	*	*	*	*	*	*	*	*	*	*	*	*	*	*	*	*	*	*
۳۰	۰	*	*	*	*	*	*	*	*	*	*	*	*	*	*	*	*	*	*	*	*	*	*	*	*
۱۵۰	۴۰۰	*	*	*	*	*	*	*	*	*	*	*	*	*	*	*	*	*	*	*	*	*	*	*	*
۵۰۰	۵۳۰	*	*	*	*	*	*	*	*	*	*	*	*	*	*	*	*	*	*	*	*	*	*	*	*
۶۰۰	۶۰۰	*	*	*	*	*	*	*	*	*	*	*	*	*	*	*	*	*	*	*	*	*	*	*	*
۲۰۰	۱۲۰	*	*	*	*	*	*	*	*	*	*	*	*	*	*	*	*	*	*	*	*	*	*	*	*
۱۰۰	۵۳۰	*	*	*	*	*	*	*	*	*	*	*	*	*	*	*	*	*	*	*	*	*	*	*	*
۱۵۰	۶۷۰	*	*	*	*	*	*	*	*	*	*	*	*	*	*	*	*	*	*	*	*	*	*	*	*
۱۰۰	۲۵۰	*	*	*	*	*	*	*	*	*	*	*	*	*	*	*	*	*	*	*	*	*	*	*	*

شماره ردیف آبادی	آبادی	کده آبادی	نوع راه آبادی رکنی	تعداد خانوار	جمعیت	جمعیت عساکر بیشتر	جمعیت باسواد	جمعیت شامل	فعالیت کشاورزی						
									زراعت	باغداری	دامداری دامپروری	پرورش طیور	پرورش گاو برهیم	پرورش بز و گوسفند	پرورش ماهی
۱	۲	۳	۴	۵	۶	۷	۸	۹	۱۰	۱۱	۱۲	۱۳	۱۴	۱۵	۱۶
۲۳	میقلده	۰۰۹۴۸۲	۲	۶۶	۲۷۴	۲۸۵	۱۴۷	۶۱	*	*	*	*	*	*	*
۲۴	طالبکوه	۰۰۹۴۸۳	۲	۶۹	۴۲۸	۴۳۱	۲۱۴	۷۲	*	*	*	*	*	*	*
۲۵	قوشه لاته	۰۰۹۴۸۴	۲	۲۸	۲۰۸	۱۷۸	۹۶	۴۲	*	*	*	*	*	*	*
۲۶	کرفس چال	۰۰۹۴۸۵	۳	۹	۵۱	۴۶	۲۳	۱۱	*	*	*	*	*	*	*
۲۷	کشکش	۰۰۹۴۸۶	۲	۱۲	۱۰۵	۹۸	۵۹	۲۰	*	*	*	*	*	*	*
۲۸	کلتکش	۰۰۹۴۸۷	۲	۱۶۵	۹۵۰	۶۷۷	۴۰۰	۱۶۱	*	*	*	*	*	*	*
۲۹	گور دویشه	۰۰۹۴۸۸	۲	۱۰۲	۶۵۹	۲۱۴	۲۳۴	۱۰۲	*	*	*	*	*	*	*
۳۰	کرز شه چاکب	۰۰۹۴۸۹	۲	۱۶	۸۷	۶۵	۲۵	۲۴	*	*	*	*	*	*	*
۳۱	گزیل	۰۰۹۴۹۰	۲	۸۹	۱۵۲	۴۰۴	۲۴۸	۱۰۱	*	*	*	*	*	*	*
۳۲	لیساول سفلی	۰۰۹۴۹۱	۲	۲۰	۱۶۷	۱۳۲	۷۱	۲۵	*	*	*	*	*	*	*
۳۳	لیساول علیا	۰۰۹۴۹۲	۲	۱۷۲	۱۲۵۸	۹۶۹	۴۷۸	۲۵۸	*	*	*	*	*	*	*
۳۴	ماغمیان	۰۰۹۴۹۳	۲	۱۱۲	۱۶۹	۴۴۲	۲۷۶	۱۲۸	*	*	*	*	*	*	*
۳۵	مغس خاش	۰۰۹۴۹۴	۲	۹	۶۰	۴۴	۲۲	۹	*	*	*	*	*	*	*
۳۶	شاش	۰۰۹۴۹۵	۲	۱۷۸	۹۲۲	۱۷۱	۲۱۳	۳۸۱	*	*	*	*	*	*	*
۳۷	شوده	۰۰۹۴۹۶	۲	۱۸۱	۱۱۶۶	۹۱۰	۴۷۳	۳۳۲	*	*	*	*	*	*	*
۳۸	شور العرفی	۰۰۹۴۹۷	۲	۲	۲۱	۱۵	۳	۲	*	*	*	*	*	*	*
۳۹	ویقان	۰۰۹۴۹۸	۲	۳۱	۳۶۱	۱۴۱	۱۰۰	۶۳	*	*	*	*	*	*	*
دهستان فاراب															
۱	استکابین	۰۰۹۵۴۰	۲	۶۲	۸۸۱	۱۴۵	۲۳	۳۳	*	*	*	*	*	*	*
۲	اشروه	۰۰۹۵۴۱	۲	۱۵۳	۸۲۹	۶۲۸	۲۲۵	۷۸	*	*	*	*	*	*	*
۳	ایبته ده	۰۰۹۵۴۲	۲	۸۷	۳۸۲	۲۱۲	۱۸۱	۷۸	*	*	*	*	*	*	*
۴	بیرشد	۰۰۹۵۴۳	۲	۱۲	۳۸۱	۳۶	۴۰	۲۰	*	*	*	*	*	*	*
۵	بوزرین	۰۰۹۵۴۴	۲	۳۰	۶۲۸	۳۶۲	۱۵۱	۱۰۹	*	*	*	*	*	*	*
۶	پارودینار	۰۰۹۵۴۵	۲	۸۷	۵۰۵	۳۷۳	۲۰۵	۷۹	*	*	*	*	*	*	*
۷	پادده	۰۰۹۵۴۶	۲	۶۸۲	۱۴۳۱	۱۱۷۲	۹۰۹	۱۷۱	*	*	*	*	*	*	*
۸	چهرنده	۰۰۹۵۴۷	۲	۶۸۱	۱۵۳۲	۱۱۵۲	۳۰۴	۶۱۶	*	*	*	*	*	*	*
۹	خره پو	۰۰۹۵۴۸	۲	۱۵۳	۱۳۱۶	۲۱۲	۲۷۰	۱۶۸	*	*	*	*	*	*	*
۱۰	دریند	۰۰۹۵۴۹	۴	۱	۲	۲	۰	۱	*	*	*	*	*	*	*
۱۱	دشترز	۰۰۹۵۵۰	۲	۱۹	۷۰۱	۶۸	۳۴	۱۵	*	*	*	*	*	*	*
۱۲	دقلمر	۰۰۹۵۵۱	۴	۴	۲۰	۶۱	۸	۸	*	*	*	*	*	*	*
۱۳	زرکش	۰۰۹۵۵۲	۴	۱۰	۴۵	۶۳	۱۰	۱۳	*	*	*	*	*	*	*
۱۴	زکابیر	۰۰۹۵۵۳	۲	۵۲	۲۲۶	۱۸۵	۵۵	۳۵	*	*	*	*	*	*	*
۱۵	سنکروچ	۰۰۹۵۵۴	۲	۱۲۲	۷۸۷	۵۷۷	۱۲۱	۱۱۱	*	*	*	*	*	*	*
۱۶	سه کوره	۰۰۹۵۵۵	۴	۱۱	۱۱	۹	۰	۱	*	*	*	*	*	*	*
۱۷	کرمانک سیال	۰۰۹۵۵۶	۲	۲۷	۱۵۲	۱۱۶	۴۹	۲۵	*	*	*	*	*	*	*
۱۸	کلیم	۰۰۹۵۵۷	۲	۴۵۲	۱۰۶۲	۳۰۴	۱۳۵۵	۴۸۷	*	*	*	*	*	*	*
۱۹	کور رود	۰۰۹۵۵۸	۲	۱۵	۵۷	۳۴	۱	۱۴	*	*	*	*	*	*	*
۲۰	کردلات	۰۰۹۵۵۹	۴	۷	۳۶	۲۲	۴	۱۵	*	*	*	*	*	*	*
۲۱	کور رود	۰۰۹۵۶۰	۲	۲۶	۱۵۲	۱۱۴	۲۷	۲۶	*	*	*	*	*	*	*
۲۲	لایه	۰۰۹۵۶۱	۲	۶۱	۶۶۶	۳۷۲	۱۴۱	۳۶	*	*	*	*	*	*	*
۲۳	معدن سنکروچ	۰۰۹۵۶۲	۲	۲۶۰	۱۵۵۴	۱۱۷۷	۹۰۰	۲۷۹	*	*	*	*	*	*	*
۲۴	میان کوشک	۰۰۹۵۶۳	۲	۹۰	۴۶۶	۲۸۰	۲۲۶	۹۲	*	*	*	*	*	*	*
۲۵	شاوه	۰۰۹۵۶۴	۲	۲۹	۲۱۴	۱۶۲	۶۶	۴۳	*	*	*	*	*	*	*
۲۶	شمک اوران	۰۰۹۵۶۵	۲	۲۸	۱۶۵	۱۳۱	۶۷	۴۰	*	*	*	*	*	*	*

کده نوع راه آبادی: ۱ جاده اسفالت، ۲ جاده شوسه، ۳ جاده خاکی، ۴ سایر (بجاده راه آهن یا راه آبی)، ۵ ناشخص

تعداد گاو و گوساله	۴۲	۲۵۰	۲۰۰	۹۰	۲۰	۱۰۰	۱۰۰۰	۲۰۰	۵۰	۲۵۰	۵۵	۱۰۰۰	۲۵۰	۴۰	۴۰۰	۷۰۰	۴۰	۶	۸۲۷۷	۲۰	۶۰۰	۲۰۰	۲۰	۱۸۳	۴۰۰	۱۳۰۰	۱۷۰۰	۲۵۰	.	۶۰	۱۰	۶۰	۲۰۰	۲۰۰	۱۹	۶۰	۹۴۰	۵۵	۸	۶۰	۲۰۰	۱۰	۱۸۰	۲۳۲	۱۰۰				
تعداد گوسفند و بز	۴۱	۱۴۰	۸۵۰	۶۵۰	۲۵۰	۲۵۰	۸۵۰۰	۵۴۰	۲۰۰	۱۷۰	۱۵۰	۹۰۰	۲۴۰	۲۲۰	۱۰۲۰	۲۳۰	۱۵۰	۱۰۲	۴۲۵۲۵	.	۷۵۰۰	۲۰۰	.	۲۱۰۰	۹۰۰	۲۰۵۰	۲۵۰۰	۲۰۰۰	.	۸۰۰	۷۰۰	۲۲۵	۲۰۰۰	۱۰۰۰	۲۱۰	۸۰۰	۶۷۰۰	۱۰۰	۲۵۰	۱۰۰۰	۱۶۰۰	۲۵۰	۱۰۰۰	۱۵۵۰	۶۰۰				
تعمیرگاه شین آلات کش درزی	۴۰				*		*											۲																															
فروشگاه شادانی	۳۹					*					*							۱۲																															
دستری بر وسیله تعمیر میز درزی	۳۸			*			*						*					۱۳																															
تعمیر	۳۷																	۲																															
دستری بر روزنامه و مجله و روزنامه	۳۶																	۲																															
صندوق پست	۳۵									*								۳																															
بیمار و دامای روزنایی	۳۴		*															۶																															
دانشگاه تئوریک و عملی	۳۳																	۲																															
پزشک	۳۲																	۲																															
خانه بهداشت	۳۱		*											*				۷																															
مرکز بهداشتی درمانی	۳۰		*															۲																															
حمام	۲۹		*															۱۲																															
آموزش و تفریح و ورزش و آلودگی	۲۸		*															۲																															
مدرسه راهنمایی	۲۷		*															۸																															
دبستان	۲۶		*															۲۲																															
برق	۲۵																	۵																															
آب لوله کشی	۲۴		*															۲۱																															
پایگاه مشاورت بیج	۲۳																	۴																															
مرکز خدمات روزنایی	۲۲																	.																															
دفتر جهاد سازندگی	۲۱																	.																															
شورای اسلامی روزنایی	۲۰																	۱۸																															
اماکن مذهبی مسلمانان	۱۹																	۲۲																															
بنیاد مذهبی مسلمانان	۱۸																	.																															
سازمان	۱۷																	.																															

شماره ردیف آبادی	آبادی	کد آبادی	نوع راه آبادی (کد)	تعداد خانوار	جمع جمعیت	جمعیت عساکر بیشتر	جمعیت باسواد	جمعیت شامل	فعالیت کشاورزی						
									۱۰	۱۱	۱۲	۱۳	۱۴	۱۵	۱۶
۲۷	نوده.....	۰۰۹۵۶۸	۲	۵۶	۲۲۵	۲۵۹	۱۴۰	۶۰	*	*	*	*	*	*	*
۲۸	زیه.....	۰۰۹۵۶۹	۲	۱۱۲	۶۲۴	۴۸۷	۲۴۰	۱۱۹	*	*	*	*	*	*	*
۲۹	یکتم.....	۰۰۹۵۷۰	۲	۱۰۰	۵۸۹	۴۶۷	۲۸۰	۱۰۱	*	*	*	*	*	*	*
	بخش مرکزی			۹۷۴۵	۵۲۱۵۸	۴۲۰۷۱	۲۶۲۸۷	۱۰۶۰۰	۱۱۸	۹۰	۲۲۱	۱۰۱	۹	۲۹	۲
	دهستان بیلوکات			۱۲۲۰	۶۹۹۰	۴۸۷۹	۲۰۹۱	۱۶۳۰	۲۰	۸	۱۹	۷	۸	۲	
۱	الوین.....	۰۰۹۶۱۱	۴	۱	۲	۲	۰	۱	*	*	*	*	*	*	*
۲	انجیلین.....	۰۰۹۶۱۲	۴	۷۲	۱۶۶	۱۲۷	۴۷	۴۲	*	*	*	*	*	*	*
۳	براکور.....	۰۰۹۶۱۳	۲	۱۱۸	۷۷۷	۵۶۱	۳۴۲	۱۷۴	*	*	*	*	*	*	*
۴	دلیعه جان.....	۰۰۹۶۱۴	۲	۱۶۶	۱۰۱۶	۶۶۱	۴۶۰	۱۷۸	*	*	*	*	*	*	*
۵	دندیم زنگ.....	۰۰۹۶۱۵	۲	۲۶	۱۸۴	۱۴۸	۵۵	۳۲	*	*	*	*	*	*	*
۶	دیلمعه.....	۰۰۹۶۱۶	۲	۲۰	۱۸۵	۱۵۲	۷۶	۵۶	*	*	*	*	*	*	*
۷	رستاکین.....	۰۰۹۶۱۷	۴	۲۰	۱۱۶	۸۹	۴۲	۲۲	*	*	*	*	*	*	*
۸	رزدر.....	۰۰۹۶۱۸	۴	۱۰۲	۶۳۴	۵۲۲	۱۹۱	۳۳	*	*	*	*	*	*	*
۹	مرقریرود.....	۰۰۹۶۱۹	۴	۸	۵۰	۴۷	۱۷	۲۶	*	*	*	*	*	*	*
۱۰	اغر بیجار.....	۰۰۹۶۲۰	۲	۱۲۵	۱۶۶	۱۴۵	۸۲	۲۸۱	*	*	*	*	*	*	*
۱۱	سیدعلی توم.....	۰۰۹۶۲۱	۳	۱۱۱	۳۴۳	۲۵۱	۱۵۱	۱۰۸	*	*	*	*	*	*	*
۱۲	دشالم.....	۰۰۹۶۲۲	۲	۱۲	۵۶	۴۷	۱۵	۱۰	*	*	*	*	*	*	*
۱۳	دندلات.....	۰۰۹۶۲۳	۲	۷۸	۷۸۷	۴۹۲	۳۵۱	۸۲	*	*	*	*	*	*	*
۱۴	کوکته.....	۰۰۹۶۲۴	۲	۳۵۱	۷۸۷	۶۸۲	۴۰۳	۶۱۱	*	*	*	*	*	*	*
۱۵	گردپشته.....	۰۰۹۶۲۵	۴	۳۴	۱۷۸	۱۴۰	۳۲	۳۲	*	*	*	*	*	*	*
۱۶	کلیز ارد.....	۰۰۹۶۲۶	۴	۹	۶۰	۴۸	۲۰	۱۰	*	*	*	*	*	*	*
۱۷	لپه هر.....	۰۰۹۶۲۷	۴	۹	۶۷	۵۰	۲۹	۹	*	*	*	*	*	*	*
۱۸	لیافو.....	۰۰۹۶۲۸	۲	۶۲	۳۱۴	۲۶۵	۱۱۴	۴۳	*	*	*	*	*	*	*
۱۹	موش بیجار.....	۰۰۹۶۲۹	۲	۱۷	۱۰۰	۸۸	۵۰	۴۰	*	*	*	*	*	*	*
۲۰	میانشیرود.....	۰۰۹۶۳۰	۲	۲۸	۲۱۲	۱۷۰	۹۸	۸۸	*	*	*	*	*	*	*
۲۱	میرزا گلپند.....	۰۰۹۶۳۱	۳	۸۰	۴۷۴	۳۰۴	۲۰۴	۶۷	*	*	*	*	*	*	*
	دهستان حومه			۶۰۱	۲۹۲۶	۲۲۲۹	۱۲۲۶	۲۲۲	۷	۸	۷	۵	۰	۴	۰
۱	سفیدرود.....	۰۰۹۶۳۲	۱	۱۲۲	۲۹۵	۵۹۲	۴۲۱	۱۴۶	*	*	*	*	*	*	*
۲	علی آباد.....	۰۰۹۶۳۳	۲	۲۴۹	۱۱۸۶	۹۴۵	۵۶۸	۲۵۹	*	*	*	*	*	*	*
۳	فیلده.....	۰۰۹۶۳۵	۲	۷	۴۱	۳۵	۱۴	۱۱	*	*	*	*	*	*	*
۴	کبته.....	۰۰۹۶۳۶	۲	۹۹	۵۰۳	۴۰۷	۱۸۷	۹۲	*	*	*	*	*	*	*
۵	کلاس.....	۰۰۹۶۳۷	۲	۶	۲۷	۲۷	۵	۹	*	*	*	*	*	*	*
۶	بیلاق دوخاچه.....	۰۰۹۶۳۸	۲	۲۳	۹۶	۶۷	۲۷	۲۳	*	*	*	*	*	*	*
۷	بیلاق لاکه.....	۰۰۹۶۳۹	۲	۲۲	۱۸۴	۱۵۱	۶۶	۵۰	*	*	*	*	*	*	*
۸	بیلاق درستان.....	۰۰۹۶۴۰	۲	۲۳	۹۴	۸۶	۲۸	۳۰	*	*	*	*	*	*	*
	دهستان رحمت آباد			۴۹۷۹	۲۶۵۰۹	۲۱۳۸۵	۱۲۲۷۲	۵۲۱۶	۶۶	۵۰	۷۲	۴۸	۰	۱۰	۱
۱	استخر گاه.....	۰۰۹۶۴۲	۳	۲۹	۲۶۸	۲۱۸	۱۲۱	۴۱	*	*	*	*	*	*	*
۲	اسطوخ جان.....	۰۰۹۶۴۳	۲	۱۸۷	۱۰۵۵	۸۲۴	۴۹۰	۱۹۲	*	*	*	*	*	*	*
۳	انوزین.....	۰۰۹۶۴۱	۲	۱۲۷	۶۴۲	۵۰۵	۲۷۴	۱۱۹	*	*	*	*	*	*	*
۴	انار کول.....	۰۰۹۶۴۵	۲	۱۰۲	۴۸۷	۴۲۱	۲۹۷	۱۰۱	*	*	*	*	*	*	*
۵	ایلیات اوپه.....	۰۰۹۶۴۶	۲	۳۳	۱۶۷	۱۳۵	۸۹	۳۸	*	*	*	*	*	*	*
۶	بلهستان.....	۰۰۹۶۴۷	۲	۴	۱۶	۱۴	۸	۵	*	*	*	*	*	*	*

کد نوع راه آبادی: ۱ جاده اسفالت، ۲ جاده شوسه، ۳ جاده خاکی، ۴ مارو، ۵ سایر (اینگاه راه زمین یا راه آبی)، ۵۱ نامشخص



تعداد گاو و گوساله	تعداد گوسفند و بز	تعمیرگاه ماشین آلات درزی	فروشگاه تعاونی	دستری پرورش طیور (مرغی آبزی)	تلفن	دستری پرورش دام و طیور آبزی	صدوق پست	بیمار و دامی روستایی	دانشگاه تئوری و عملی	پزشک	خانه بهداشت	مرکز بهداشتی درمانی	حمام	آموزش و تفریح و آذوقه	مدرسه راهنمایی	دبستان	برق	آب لوله کشی	پایگاه قمارت بروج	مرکز خدمات روستایی	دفتر بهداشت سازمان	شورای اسلامی روستایی	امکن مذکور مسلمانان	مبلغ مذکور مسلمانان	...
۴۲	۴۱	۴۰	۳۹	۳۸	۳۷	۳۶	۳۵	۳۴	۳۳	۳۲	۳۱	۳۰	۲۹	۲۸	۲۷	۲۶	۲۵	۲۴	۲۳	۲۲	۲۱	۲۰	۱۹	۱۸	۱۷
۲۰۰	۸۰۰			*				*					*					*				*			
۲۰۰	۱۵۰۰		*					*					*					*				*			
۸۰۰	۲۰۰۰		*	*				*					*					*				*			
۲۵۲۸۷	۱۱۰۸۲۲	۴	۴۳	۴۸	۴	۱۱	۱۱	۸	۰	۲	۱۸	۶	۲۴	۴۰	۲۲	۸۲	۵۴	۸۲	۱۲	۲	۱	۲۹	۱۴۲		
۳۸۶۷	۹۷۸۷	۰	۷	۲	۰	۰	۰	۲	۰	۱	۱	۱	۱	۵	۴	۱۲	۳	۱	۰	۱	۰	۱۰	۱۹		
۲۵	۰																								
۳۰۰	۲۲۰																								
۱۲۰۰	۲۷۰		*											*				*				*			
۲۰۰۰	۱۱۵۰		*											*				*				*			
۳۰۰	۵۰۰																								
۲۰۰	۱۵۵۰																								
۳۰۰	۱۱۰۰																								
۱۰۰۰	۱۰۰۰		*					*						*				*				*			
۱۶۰	۱۵۰													*				*				*			
۱۵۰	۰		*					*					*	*				*				*			
۲۰۰	۲۵۰		*					*					*	*				*				*			
۳۰	۰																								
۷۵۰	۱۵۰۰												*	*				*				*			
۱۰۰۰	۰		*							*	*	*	*	*	*	*	*	*	*	*	*	*	*	*	*
۲۲۰	۹۰۰													*	*	*	*	*	*	*	*	*	*	*	*
۳۰	۰																								
۵۰	۴۰																								
۳۰۰	۵۵۰			*																					
۹۹	۰																								
۳۰۰	۳۳۸													*	*	*	*	*	*	*	*	*	*	*	*
۳۵۰	۵۰		*	*										*	*	*	*	*	*	*	*	*	*	*	*
۱۲۲۲	۳۷۵۰۰	۱	۲	۲	۰	۰	۱	۰	۰	۰	۱	۰	۲	۲	۲	۵	۲	۶	۱	۰	۰	۲	۱۰		
۴۰	۰	*		*			*						*	*	*	*	*	*	*	*	*	*	*	*	*
۳۵۰	۱۵۰۰۰		*								*		*	*	*	*	*	*	*	*	*	*	*	*	*
۳۰	۹۰۰																								
۲۰۰	۱۰۰۰۰		*										*	*	*	*	*	*	*	*	*	*	*	*	*
۳	۲۰۰۰																								
۱۵۰	۱۶۰۰																								
۱۵۰	۲۰۰۰																								
۳۰۰	۵۰۰۰			*									*	*	*	*	*	*	*	*	*	*	*	*	*
۱۰۶۷۷	۶۶۲۹۱۶	۱	۳۲	۲۸	۲	۸	۳	۴	۰	۱	۱۲	۲	۱۴	۲۷	۱۰	۴۸	۳۵	۵۶	۲	۰	۱	۵۲	۸۷		
۲۰۰	۱۵۵۰			*				*					*	*	*	*	*	*	*	*	*	*	*	*	*
۱۰۰۰	۱۵۵۰		*	*				*				*	*	*	*	*	*	*	*	*	*	*	*	*	*
۱۰۰	۶۰۰		*	*				*				*	*	*	*	*	*	*	*	*	*	*	*	*	*
۱۰۰	۲۰۰		*	*				*				*	*	*	*	*	*	*	*	*	*	*	*	*	*
۵۰	۶۰			*																					
۳۰	۰																								

شماره ردیف آبادی	آبادی	کد آبادی	نوع راه آبادی (کد)	تعداد خانوار	کل جمعیت	جمعیت عمال بیشتر	جمعیت باسواد	جمعیت شامل	فعالیت کشاورزی						
									زراعت	باغداری	دامداری دامپروری	پرورش طیور	پرورش گاو برهیم	پرورش بز و گوسفند	پرورش ماهی
۱	۲	۳	۴	۵	۶	۷	۸	۹	۱۰	۱۱	۱۲	۱۳	۱۴	۱۵	۱۶
۷	بیجار کی	۰۰۹۶۸۸	۲	۲۸	۲۲۵		۱۲۱	۲۹	*	*	*	*	*	*	*
۸	پاچنار	۲۲۸۲۹۵	۱	۸۵	۴۶۲		۲۵۶	۹۶	*	*	*	*	*	*	*
۹	پره	۰۰۹۶۸۹	۲	۲۵	۱۷۶		۷۲	۲۹	*	*	*	*	*	*	*
۱۰	پهیندره	۰۰۹۶۹۰	۲	۲۴	۱۷۷		۸۴	۳۱	*	*	*	*	*	*	*
۱۱	پشتهان	۰۰۹۶۹۱	۲	۹۲	۴۸۹		۲۱۴	۹۶	*	*	*	*	*	*	*
۱۲	پلنگسره	۰۰۹۶۹۲	۲	۴۶	۲۶۹		۹۵	۵۱	*	*	*	*	*	*	*
۱۳	پنج خاله	۰۰۹۶۹۳	۲	۱۴	۷۲		۲۸	۱۴	*	*	*	*	*	*	*
۱۴	تازه آباد	۰۰۹۶۹۴	۲	۵	۱۷		۷	۳	*	*	*	*	*	*	*
۱۵	ترکدین لوشان	۰۰۹۶۹۵	۲	۱۰۸	۶۱۱		۳۵۲	۱۱۰	*	*	*	*	*	*	*
۱۶	تو تکابن	۰۰۹۶۹۶	۲	۲۲۹	۱۱۸۶		۷۲۱	۲۹۱	*	*	*	*	*	*	*
۱۷	چاز مکل	۰۰۹۶۹۷	۲	۱۹	۱۰۰		۵۷	۲۲	*	*	*	*	*	*	*
۱۸	جمال آباد	۰۰۹۶۹۸	۱	۵۶	۲۳۵		۱۶۶	۵۲	*	*	*	*	*	*	*
۱۹	چاکب	۰۰۹۶۹۹	۲	۵۱	۲۸۶		۱۳۱	۶۸	*	*	*	*	*	*	*
۲۰	چره	۰۰۹۷۰۰	۲	۹۱	۵۲۲		۲۱۶	۸۲	*	*	*	*	*	*	*
۲۱	چلنگامر	۰۰۹۷۰۱	۲	۱۲۵	۷۵۲		۳۲۲	۱۳۲	*	*	*	*	*	*	*
۲۲	چله بر	۰۰۹۷۰۲	۲	۷۱	۴۱۶		۲۲۶	۸۸	*	*	*	*	*	*	*
۲۳	چیچال	۰۰۹۷۰۳	۴	۱۶	۹۴		۷	۱۵	*	*	*	*	*	*	*
۲۴	حاجی ده	۰۰۹۷۰۴	۲	۶۹	۳۷۰		۱۷۴	۶۷	*	*	*	*	*	*	*
۲۵	حاجی شیر کیا	۰۰۹۷۰۵	۲	۴۵	۲۶۱		۱۲۵	۴۵	*	*	*	*	*	*	*
۲۶	حلاج	۰۰۹۷۰۶	۱	۴۳	۲۳۱		۸۶	۳۷	*	*	*	*	*	*	*
۲۷	خاصه کون	۰۰۹۷۰۷	۲	۱۱۸	۶۰۲		۲۸۸	۱۲۴	*	*	*	*	*	*	*
۲۸	خرشک	۰۰۹۷۰۸	۲	۵۷	۳۰۰		۱۶۲	۱۱۴	*	*	*	*	*	*	*
۲۹	دره دشتک	۰۰۹۷۰۹	۲	۷	۳۳		۱۵	۴	*	*	*	*	*	*	*
۳۰	دره محله	۰۰۹۷۱۰	۲	۷۱	۲۹۳		۲۲۲	۷۲	*	*	*	*	*	*	*
۳۱	دشتویل	۰۰۹۷۱۱	۲	۴۵	۲۳۸		۱۳۰	۵۲	*	*	*	*	*	*	*
۳۲	دفر از	۰۰۹۷۱۲	۲	۵۹	۳۵۳		۱۵۲	۶۴	*	*	*	*	*	*	*
۳۳	دیوروش	۰۰۹۷۱۳	۲	۷۸	۴۳۳		۳۲۴	۷۵	*	*	*	*	*	*	*
۳۴	دیورود	۰۰۹۷۱۴	۲	۶۴	۲۸۷		۱۸۰	۸۰	*	*	*	*	*	*	*
۳۵	راجمون	۰۰۹۷۱۵	۲	۱۲۶	۷۳۶		۲۹۶	۱۴۸	*	*	*	*	*	*	*
۳۶	رز کند	۰۰۹۷۱۶	۲	۹	۴۴		۳۱	۷	*	*	*	*	*	*	*
۳۷	رشی	۰۰۹۷۱۸	۲	۱۱۸	۶۸۱		۳۸۵	۱۲۲	*	*	*	*	*	*	*
۳۸	رود آباد	۰۰۹۷۱۹	۲	۲۲	۱۵۶		۹۱	۲۹	*	*	*	*	*	*	*
۳۹	رودخانه	۰۰۹۷۲۰	۲	۴۵	۲۸۳		۳۵۴	۶۸	*	*	*	*	*	*	*
۴۰	زارود	۰۰۹۷۲۱	۲	۵	۳۴		۸	۵	*	*	*	*	*	*	*
۴۱	سلطانپیر	۰۰۹۷۲۲	۲	۱۱	۵۳		۲۷	۱۱	*	*	*	*	*	*	*
۴۲	سندس	۰۰۹۷۲۳	۲	۲۷	۱۳۲		۱۷۲	۶۷	*	*	*	*	*	*	*
۴۳	میراه دشتک	۰۰۹۷۲۴	۲	۴	۲۰		۳	۴	*	*	*	*	*	*	*
۴۴	سیدان	۰۰۹۷۲۵	۲	۷۷	۴۳۰		۲۲۹	۹۰	*	*	*	*	*	*	*
۴۵	سی سر علی غارود	۰۰۹۷۲۶	۲	۱	۲		۰	۱	*	*	*	*	*	*	*
۴۶	ششوی	۰۰۹۷۲۷	۴	۳	۱۸		۸	۱	*	*	*	*	*	*	*
۴۷	شور ان	۰۰۹۷۲۸	۲	۷۴	۴۵۳		۲۰۰	۷۳	*	*	*	*	*	*	*
۴۸	شیرکوه	۰۰۹۷۲۹	۲	۱۹۵	۹۸۳		۵۱۴	۲۲۲	*	*	*	*	*	*	*
۴۹	طالبان	۰۰۹۷۳۰	۴	۳۵	۶۶۱		۱۴۰	۴۹	*	*	*	*	*	*	*
۵۰	فتدکوه	۰۰۹۷۳۱	۲	۳۴	۳۴۵		۱۹۱	۴۴	*	*	*	*	*	*	*
۵۱	فتدک	۰۰۹۷۳۲	۲	۲۸	۱۸۶		۱۰۵	۲۵	*	*	*	*	*	*	*

کد نوع راه آبادی: ۱، جاده اسفالت، ۲، جاده شوسه، ۳، جاده خاکی، ۴، مارود، ۵، سایر (اینگاه راه آهن یا راه آبی)، ۵۱، نامشخص

تعداد گاو و گوساله	۴۲	۱۰۰	۸۰	۴۰	۱۰۰	۲۰۰	۲۰۰	۵۰	۱۴	۱۵۰	۲۰۰	۱۲	۱۲۰	۲۰۰	۵۰	۵۲۰	۱۵۰	۵۰	۱۵۰	۲۰۰	۲۵	۴۰۰	۷۰	۱۶	۵۰	۵۰	۳۰۰	۶۱۵	۲۰۰	۱۵۰	۳۵	۲۷۰	۲۵	۸۰	۸	۱۰	۱۰۰	۱۵	۲۸۷	.	۲۰	۵۰۰	۳۰۰	۵۰	۹۰	۷۰
تعداد گوسفند و بز	۴۱	۲۶۰	.	۹۰۰	۲۵	۱۲۰۰	۱۶۳۰	۲۰۰	.	۱۲۰۰	.	۱۷۰	.	۲۳۰	۱۲۰	۱۶۲۰	۸۲	۸۰۰	۲۱۰۰	۷۰۰	۲۹۰۰	.	.	۴۴۰	۲۰	۲۲۰۰	۹۲۵	۵۶۰	۷۰۰۰	.	۷۲۰	.	۴۰۰	.	۳۰	۲۵۰	۲۰۰	۱۶۷۶	.	۹۰۰	۲۱۳۸	۸۰	۵۴۰	۱۵۰۰		
تعمیرگاه شین آلات کش درزی	۴۰	*	*	*	*	*	*	*	*	*	*	*	*	*	*	*	*	*	*	*	*	*	*	*	*	*	*	*	*	*	*	*	*	*	*	*	*	*	*	*	*	*	*	*	*	
فروشگاه تعاونی	۳۹	*	*	*	*	*	*	*	*	*	*	*	*	*	*	*	*	*	*	*	*	*	*	*	*	*	*	*	*	*	*	*	*	*	*	*	*	*	*	*	*	*	*	*		
دستری بر رویه نقد عمومی درزی	۳۸	*	*	*	*	*	*	*	*	*	*	*	*	*	*	*	*	*	*	*	*	*	*	*	*	*	*	*	*	*	*	*	*	*	*	*	*	*	*	*	*	*	*	*		
تعمیرگاه شین آلات کش درزی	۳۷	*	*	*	*	*	*	*	*	*	*	*	*	*	*	*	*	*	*	*	*	*	*	*	*	*	*	*	*	*	*	*	*	*	*	*	*	*	*	*	*	*	*	*		
دستری بر رویه نقد عمومی درزی	۳۶	*	*	*	*	*	*	*	*	*	*	*	*	*	*	*	*	*	*	*	*	*	*	*	*	*	*	*	*	*	*	*	*	*	*	*	*	*	*	*	*	*	*	*		
صندوق پست	۳۵	*	*	*	*	*	*	*	*	*	*	*	*	*	*	*	*	*	*	*	*	*	*	*	*	*	*	*	*	*	*	*	*	*	*	*	*	*	*	*	*	*	*	*		
بیمار و ماهی روستایی	۳۴	*	*	*	*	*	*	*	*	*	*	*	*	*	*	*	*	*	*	*	*	*	*	*	*	*	*	*	*	*	*	*	*	*	*	*	*	*	*	*	*	*	*	*		
دانشگاه صنعت سوادکوه	۳۳	*	*	*	*	*	*	*	*	*	*	*	*	*	*	*	*	*	*	*	*	*	*	*	*	*	*	*	*	*	*	*	*	*	*	*	*	*	*	*	*	*	*	*		
پزشک	۳۲	*	*	*	*	*	*	*	*	*	*	*	*	*	*	*	*	*	*	*	*	*	*	*	*	*	*	*	*	*	*	*	*	*	*	*	*	*	*	*	*	*	*	*		
خانه بهداشت	۳۱	*	*	*	*	*	*	*	*	*	*	*	*	*	*	*	*	*	*	*	*	*	*	*	*	*	*	*	*	*	*	*	*	*	*	*	*	*	*	*	*	*	*	*	*	
مرکز بهداشتی درمانی	۳۰	*	*	*	*	*	*	*	*	*	*	*	*	*	*	*	*	*	*	*	*	*	*	*	*	*	*	*	*	*	*	*	*	*	*	*	*	*	*	*	*	*	*	*	*	
حمام	۲۹	*	*	*	*	*	*	*	*	*	*	*	*	*	*	*	*	*	*	*	*	*	*	*	*	*	*	*	*	*	*	*	*	*	*	*	*	*	*	*	*	*	*	*	*	
آموزش و صنعت سوادکوه	۲۸	*	*	*	*	*	*	*	*	*	*	*	*	*	*	*	*	*	*	*	*	*	*	*	*	*	*	*	*	*	*	*	*	*	*	*	*	*	*	*	*	*	*	*	*	
مدرسه راهنمایی	۲۷	*	*	*	*	*	*	*	*	*	*	*	*	*	*	*	*	*	*	*	*	*	*	*	*	*	*	*	*	*	*	*	*	*	*	*	*	*	*	*	*	*	*	*	*	
دبستان	۲۶	*	*	*	*	*	*	*	*	*	*	*	*	*	*	*	*	*	*	*	*	*	*	*	*	*	*	*	*	*	*	*	*	*	*	*	*	*	*	*	*	*	*	*	*	
برن	۲۵	*	*	*	*	*	*	*	*	*	*	*	*	*	*	*	*	*	*	*	*	*	*	*	*	*	*	*	*	*	*	*	*	*	*	*	*	*	*	*	*	*	*	*	*	
آب لوله کشی	۲۴	*	*	*	*	*	*	*	*	*	*	*	*	*	*	*	*	*	*	*	*	*	*	*	*	*	*	*	*	*	*	*	*	*	*	*	*	*	*	*	*	*	*	*	*	
پایگاه خدمات بیج	۲۳	*	*	*	*	*	*	*	*	*	*	*	*	*	*	*	*	*	*	*	*	*	*	*	*	*	*	*	*	*	*	*	*	*	*	*	*	*	*	*	*	*	*	*		
مرکز خدمات روستایی	۲۲	*	*	*	*	*	*	*	*	*	*	*	*	*	*	*	*	*	*	*	*	*	*	*	*	*	*	*	*	*	*	*	*	*	*	*	*	*	*	*	*	*	*	*		
دفتر بهداشت	۲۱	*	*	*	*	*	*	*	*	*	*	*	*	*	*	*	*	*	*	*	*	*	*	*	*	*	*	*	*	*	*	*	*	*	*	*	*	*	*	*	*	*	*	*		
شورای اسلامی روستایی	۲۰	*	*	*	*	*	*	*	*	*	*	*	*	*	*	*	*	*	*	*	*	*	*	*	*	*	*	*	*	*	*	*	*	*	*	*	*	*	*	*	*	*	*	*		
اماکن مذهبی مسلمانان	۱۹	*	*	*	*	*	*	*	*	*	*	*	*	*	*	*	*	*	*	*	*	*	*	*	*	*	*	*	*	*	*	*	*	*	*	*	*	*	*	*	*	*	*	*		
بنای مذهبی مسلمانان	۱۸	*	*	*	*	*	*	*	*	*	*	*	*	*	*	*	*	*	*	*	*	*	*	*	*	*	*	*	*	*	*	*	*	*	*	*	*	*	*	*	*	*	*	*		
شورای اسلامی	۱۷	*	*	*	*	*	*	*	*	*	*	*	*	*	*	*	*	*	*	*	*	*	*	*	*	*	*	*	*	*	*	*	*	*	*	*	*	*	*	*	*	*	*	*		

شماره ردیف آبادی	آبادی	کد آبادی	نوع راه آبادی (کد)	تعداد خانوار	کل جمعیت	جمعیت عمال بیشتر	جمعیت باسواد	جمعیت شامل	فعالیت کشاورزی						
									۱۰	۱۱	۱۲	۱۳	۱۴	۱۵	۱۶
۵۱	دیشم	۰۰۹۷۳۲	۲	۲۲	۱۲۷	۹۶	۶۴	۲۰	*	*	*	*	*	*	*
۵۲	فره تیکنان بالا	۰۰۹۷۳۵۹	۱	۲۸	۱۶۳	۱۲۴	۸۴	۲۶	*	*	*	*	*	*	*
۵۴	قزلاق بیابانی	۰۰۹۷۳۴	۲	۷۸	۴۶۳	۳۱۵	۱۷۷	۶۹	*	*	*	*	*	*	*
۵۵	کتله	۰۰۹۷۳۵	۲	۱۷	۸۰	۶۰	۳۶	۱۷	*	*	*	*	*	*	*
۵۶	کشکشان	۰۰۹۷۳۷	۴	۲۲	۸۷	۵۲	۳۴	۲۲	*	*	*	*	*	*	*
۵۷	کلفتزر	۰۰۹۷۳۹	۲	۵۲۰	۲۷۱۲	۲۲۱۲	۱۷۰۱	۶۸۶	*	*	*	*	*	*	*
۵۸	کلوس فروش	۰۰۹۷۴۰	۲	۵۶	۳۳۲	۲۵۲	۱۵۲	۴۴	*	*	*	*	*	*	*
۵۹	کلابه	۰۰۹۷۴۱	۲	۶۷	۳۷۵	۲۰۹	۱۸۱	۶۵	*	*	*	*	*	*	*
۶۰	کوسه	۰۰۹۷۴۲	۲	۴۷	۲۰۴	۲۰۰	۱۸۸	۲۸	*	*	*	*	*	*	*
۶۱	دیبا آباد	۰۰۹۷۴۳	۲	۴۹	۲۷۲	۲۲۸	۱۵۹	۵۶	*	*	*	*	*	*	*
۶۲	کاو خس	۰۰۹۷۴۴	۲	۷۶	۳۲۲	۲۷۲	۱۸۵	۷۷	*	*	*	*	*	*	*
۶۳	کلیورز	۰۰۹۷۴۸	۲	۱۰۶	۵۶۱	۴۴۳	۲۰۵	۸۹	*	*	*	*	*	*	*
۶۴	کنیک	۰۰۹۷۵۵	۲	۶۲	۶۶۱	۲۶۱	۱۶۶	۶۲	*	*	*	*	*	*	*
۶۵	کور تیم	۰۰۹۷۶۳	۲	۱۵	۸۴	۷۶	۴۷	۲۰	*	*	*	*	*	*	*
۶۶	لیم	۰۰۹۷۶۷	۲	۵۲	۶۳۲	۲۵۸	۱۶۳	۵۳	*	*	*	*	*	*	*
۶۷	لافتدر	۰۰۹۷۸۴	۲	۳۱	۱۶۱	۱۲۱	۷۶	۲۵	*	*	*	*	*	*	*
۶۸	مخزر	۰۰۹۷۸۹	۲	۲۰	۲۰۶	۱۶۱	۱۰۱	۲۲	*	*	*	*	*	*	*
۶۹	مرجان آباد	۰۰۹۷۸۶	۲	۲	۱۰	۸	۴	۵	*	*	*	*	*	*	*
۷۰	ناره	۰۰۹۷۸۷	۲	۶	۳۲	۲۷	۱۰	۴	*	*	*	*	*	*	*
۷۱	نصفی	۰۰۹۷۸۲	۲	۲۲۴	۱۱۱۴	۹۱۴	۵۸۴	۲۳۲	*	*	*	*	*	*	*
۷۲	ولسجار	۰۰۹۷۸۴	۲	۲۲	۱۰۸	۸۵	۴۷	۱۸	*	*	*	*	*	*	*
۷۳	هروزیل	۰۰۹۷۸۵	۱	۲۰۷	۱۵۲	۷۰۰	۵۰۲	۱۸۰	*	*	*	*	*	*	*
دهستان رستم آباد															
۱	اسکلک	۰۰۹۸۳۲	۲	۴۰۱	۳۳۴	۲۷۲	۱۸۶	۱۳۱	*	*	*	*	*	*	*
۲	امین آباد	۰۰۹۸۳۴	۲	۳۱	۶۶	۶۰	۳۷	۳۱	*	*	*	*	*	*	*
۳	بیجار چشته	۰۰۹۸۳۵	۲	۶۲	۱۶۱	۱۲۰	۸۱	۳۱	*	*	*	*	*	*	*
۴	پشته	۰۰۹۸۳۶	۲	۲۴۴	۱۱۵۰	۹۱۰	۶۰۰	۲۷۱	*	*	*	*	*	*	*
۵	بیر سر	۰۰۹۸۳۷	۲	۱۵	۷۹	۶۹	۴۸	۱۷	*	*	*	*	*	*	*
۶	بیری	۰۰۹۸۳۸	۲	۱۰	۶۵	۵۰	۳۰	۹	*	*	*	*	*	*	*
۷	توستان	۰۰۹۸۳۹	۲	۹	۴۵	۳۴	۶	۱۰	*	*	*	*	*	*	*
۸	توسه رود	۰۰۹۸۴۰	۴	۷۴	۱۶۱	۱۲۱	۶۲	۲۴	*	*	*	*	*	*	*
۹	چرین	۰۰۹۸۴۱	۲	۴۹۹	۶۸۶۲	۲۳۱۲	۱۴۸۴	۶۶۴	*	*	*	*	*	*	*
۱۰	چور چشمه	۰۰۹۸۴۲	۲	۷	۶۲	۳۲	۱۲	۶	*	*	*	*	*	*	*
۱۱	چارمان	۰۰۹۸۴۳	۲	۱۷	۱۰۴	۹۱	۷۱	۲۲	*	*	*	*	*	*	*
۱۲	چرپه	۰۰۹۸۴۴	۲	۱۰	۵۱	۴۱	۲۱	۲۱	*	*	*	*	*	*	*
۱۳	چوبتر امجدله	۰۰۹۸۴۵	۲	۷۰	۲۵۹	۲۰۴	۲۰۴	۷۵	*	*	*	*	*	*	*
۱۴	خولک	۰۰۹۸۴۶	۲	۴۰	۲۲۹	۱۷۸	۹۷	۴۱	*	*	*	*	*	*	*
۱۵	دیزکوه	۰۰۹۸۴۷	۲	۱۶۰	۸۶۰	۶۶۹	۴۵۴	۱۸۳	*	*	*	*	*	*	*
۱۶	رغترود	۰۰۹۸۴۸	۲	۱۷۶	۱۰۶۴	۸۳۰	۳۲۴	۲۰۱	*	*	*	*	*	*	*
۱۷	مچیدر	۰۰۹۸۴۸	۲	۹	۴۰	۳۲	۱۶	۸	*	*	*	*	*	*	*
۱۸	سر غمام	۰۰۹۸۴۹	۲	۲۹	۱۷۶	۱۵۱	۹۲	۳۲	*	*	*	*	*	*	*
۱۹	سیاهرود چشته	۰۰۹۸۵۰	۲	۶۹	۲۶۱	۲۰۲	۲۲۳	۸۱	*	*	*	*	*	*	*
۲۰	غمام	۰۰۹۸۵۱	۲	۱۵۵	۹۱۷	۶۷۹	۵۱۶	۱۴۹	*	*	*	*	*	*	*
۲۱	کرارود جمشید آباد	۰۰۹۸۵۲	۲	۱۶۱	۷۹۳	۶۴۲	۴۲۸	۱۶۴	*	*	*	*	*	*	*

کد نوع راه آبادی، جاده اسفالت ۱، جاده شوسه ۲، جاده خاکی ۳، مارو ۴، سایر (اینگار راه آهن یا راه آبی) ۵، ناشن ۶

تعداد گاو و گوساله	تعداد گوسفند و بز	تیمبرگاه آیین آلات کشاورزی	فروشگاه تعاونی	دستری به سید تقی عمیری زاری	تلفن	دستری به روزنامه دیوار آرای	صندوق پست	بیمار و مامای روستایی	دانشکده کیمیا و پزشکی	پزشک	خانه بهداشت	مرکز بهداشتی درمانی	حمام	آموزش و تفریح کودکان	مدرسه راهنمایی	دبستان	برق	آب لوله کشی	پایگاه مشاورت بیج	مرکز خدمات روستایی	دفتر جهاد سازندگی	شورای اسلامی روستایی	امکن مذهبی مسلمانان	بنیاد مذهبی مسلمانان	
۴۲	۴۱	۴۰	۳۹	۳۸	۳۷	۳۶	۳۵	۳۴	۳۳	۳۲	۳۱	۳۰	۲۹	۲۸	۲۷	۲۶	۲۵	۲۴	۲۳	۲۲	۲۱	۲۰	۱۹	۱۸	۱۷
۵۰	۲۰۰													*											
۷۵	.													*											
۱۵۰	.													*											
۱۵	.													*											
۸۰	۲۵۲													*											
۴۰۰	۲۰۰۰		*	*	*		*				*		*	*	*	*	*	*	*	*	*	*	*	*	*
۴۵	۶۲۵													*											
۴۰۰	۵۲۰		*	*	*		*							*											
۱۵۰	۵۰۰			*	*		*				*		*	*	*	*	*	*	*	*	*	*	*	*	*
۸۰	۶۴۰			*	*		*	*			*		*	*	*	*	*	*	*	*	*	*	*	*	*
۵۰	۱۰۲		*	*	*		*	*		*	*	*	*	*	*	*	*	*	*	*	*	*	*	*	*
۵۰	۲۰۰		*	*	*		*	*		*	*	*	*	*	*	*	*	*	*	*	*	*	*	*	*
۳۰۰	۱۷۰۰			*	*		*	*		*	*	*	*	*	*	*	*	*	*	*	*	*	*	*	*
۳۰	۱۱۰			*	*		*	*		*	*	*	*	*	*	*	*	*	*	*	*	*	*	*	*
۱۲۰	۱۲۰۰			*	*		*	*		*	*	*	*	*	*	*	*	*	*	*	*	*	*	*	*
۶۰	۵۰		*	*	*		*	*		*	*	*	*	*	*	*	*	*	*	*	*	*	*	*	*
۶۰	۵۰		*	*	*		*	*		*	*	*	*	*	*	*	*	*	*	*	*	*	*	*	*
.	۲۰۰			*	*		*	*		*	*	*	*	*	*	*	*	*	*	*	*	*	*	*	*
۳۰	۳۵۰			*	*		*	*		*	*	*	*	*	*	*	*	*	*	*	*	*	*	*	*
۴۰۰	۲۴۱۰		*	*	*		*	*		*	*	*	*	*	*	*	*	*	*	*	*	*	*	*	*
۵۰	۱۰۰		*	*	*		*	*		*	*	*	*	*	*	*	*	*	*	*	*	*	*	*	*
۸۰	۲۰۰۰		*	*	*		*	*		*	*	*	*	*	*	*	*	*	*	*	*	*	*	*	*
۴۴۱۳	۹۶۵۸	۲	۸	۱۶	۲	۳	۷	۲	۰	۱	۲	۲	۷	۶	۷	۱۶	۱۴	۱۷	۶	۲	۰	۱۴	۲۶	۱	
۵۰	.			*	*		*	*		*	*	*	*	*	*	*	*	*	*	*	*	*	*	*	*
۳۵	.			*	*		*	*		*	*	*	*	*	*	*	*	*	*	*	*	*	*	*	*
۴۵	۲۵			*	*		*	*		*	*	*	*	*	*	*	*	*	*	*	*	*	*	*	*
۱۰۰	۱۲۰۰		*	*	*		*	*		*	*	*	*	*	*	*	*	*	*	*	*	*	*	*	*
۶۰	.			*	*		*	*		*	*	*	*	*	*	*	*	*	*	*	*	*	*	*	*
۶۰	.			*	*		*	*		*	*	*	*	*	*	*	*	*	*	*	*	*	*	*	*
۱۰۰	۲۵۰			*	*		*	*		*	*	*	*	*	*	*	*	*	*	*	*	*	*	*	*
۴۰۰	۵۰۰			*	*		*	*		*	*	*	*	*	*	*	*	*	*	*	*	*	*	*	*
۱۴۰۰	۲۷۰۰	*	*	*	*	*	*	*		*	*	*	*	*	*	*	*	*	*	*	*	*	*	*	*
۳۰	۳۰			*	*		*	*		*	*	*	*	*	*	*	*	*	*	*	*	*	*	*	*
۱۵	.			*	*		*	*		*	*	*	*	*	*	*	*	*	*	*	*	*	*	*	*
۳۵	۱۶۰			*	*		*	*		*	*	*	*	*	*	*	*	*	*	*	*	*	*	*	*
۴۸	۳۰			*	*		*	*		*	*	*	*	*	*	*	*	*	*	*	*	*	*	*	*
۸۵	۳۵			*	*		*	*		*	*	*	*	*	*	*	*	*	*	*	*	*	*	*	*
.	.			*	*		*	*		*	*	*	*	*	*	*	*	*	*	*	*	*	*	*	*
۳۵۰	۵۸			*	*		*	*		*	*	*	*	*	*	*	*	*	*	*	*	*	*	*	*
۲۰	۳۶۰			*	*		*	*		*	*	*	*	*	*	*	*	*	*	*	*	*	*	*	*
۸۵	۲۰۰			*	*		*	*		*	*	*	*	*	*	*	*	*	*	*	*	*	*	*	*
۲۰۰	۴۲۰			*	*		*	*		*	*	*	*	*	*	*	*	*	*	*	*	*	*	*	*
۳۰	.	*	*	*	*		*	*		*	*	*	*	*	*	*	*	*	*	*	*	*	*	*	*
۲۲۰	۲۰۰			*	*		*	*		*	*	*	*	*	*	*	*	*	*	*	*	*	*	*	*

کتابخانه مرکزی امام زین العابدین  
 شماره: ۹۲۴۰

شماره ردیف آبادی	آبادی	کد آبادی	نوع راه آبادی (کد)	تعداد خانوار	کل جمعیت	جمعیت عمال بیشتر	جمعیت باسواد	جمعیت شغل	فعالیت کشاورزی						
									زراعت	باغداری	دامداری دامپروری	پرورش طیور	پرورش گاو ابریشم	پرورش زنبورسل	پرورش ماهی
۱	۲	۳	۴	۵	۶	۷	۸	۹	۱۰	۱۱	۱۲	۱۳	۱۴	۱۵	۱۶
۲۲	کلورز	۰۰۹۸۵۲	۲	۲۹۲	۲۱۲۶	۱۷۳۰	۱۲۶۸	۴۵۵	*	*	*	*	*	*	*
۲۳	کلاپیر سر	۰۰۹۸۵۴	۴	۵	۲۷	۲۵	۹	۵	*	*	*	*	*	*	*
۲۴	کلاقم	۰۰۹۸۵۵	۲	۱۰	۵۸	۴۹	۳۱	۱۱	*	*	*	*	*	*	*
۲۵	کوکر	۰۰۹۸۵۶	۳	۱۸۶	۹۰۹	۷۴۴	۴۸۷	۱۸۲	*	*	*	*	*	*	*
۲۶	کوله کشف	۰۰۹۸۵۷	۳	۲۸	۱۴۷	۱۲۵	۸۸	۳۶	*	*	*	*	*	*	*
۲۷	دهته بن سر	۰۰۹۸۵۸	۲	۱۹	۸۴	۷۲	۴۰	۱۴	*	*	*	*	*	*	*
۲۸	قزگر ک	۰۰۹۸۵۹	۲	۴۱	۹۳	۷۸	۵۰	۱۸	*	*	*	*	*	*	*
۲۹	کتنجه	۰۰۹۸۶۰	۲	۳۰۴	۱۷۲۲	۱۳۲۴	۹۶	۳۵۸	*	*	*	*	*	*	*
۳۰	ماز بیان	۰۰۹۸۶۱	۲	۲۳	۱۰۸	۹۲	۶۶	۲۳	*	*	*	*	*	*	*
۳۱	هرکیان	۰۰۹۸۶۲	۲	۲۲	۱۰۴	۱۷۲	۱۰۹	۳۷	*	*	*	*	*	*	*

کد نوع راه آبادی: ۱. جاده اسفالت، ۲. جاده شوسه، ۳. جاده خاکی، ۴. مارو، ۵. سایر (الیه راه آهن، باره آب)، ۵. ناسخ

تعداد	تعداد	تعداد	تعداد	تعداد	تعداد	تعداد	تعداد	تعداد	تعداد	تعداد	تعداد	تعداد	تعداد	تعداد	تعداد	تعداد	تعداد	تعداد						
۲۲	۴۱	۴۰	۲۹	۲۸	۲۷	۲۶	۲۵	۲۴	۲۳	۲۲	۲۱	۲۰	۱۹	۱۸	۱۷	۱۶	۱۵	۱۴						
۲۰۰	۹۰۰	*	*	*	*	*	*	*	*	*	*	*	*	*	*	*	*	*						
۵۰	۲۲۰	*	*	*	*	*	*	*	*	*	*	*	*	*	*	*	*	*						
۱۰۰	۰	*	*	*	*	*	*	*	*	*	*	*	*	*	*	*	*	*						
۱۵۰	۲۵۰	*	*	*	*	*	*	*	*	*	*	*	*	*	*	*	*	*						
۶۰	۰	*	*	*	*	*	*	*	*	*	*	*	*	*	*	*	*	*						
۵۰	۰	*	*	*	*	*	*	*	*	*	*	*	*	*	*	*	*	*						
۵۰	۱۲۰	*	*	*	*	*	*	*	*	*	*	*	*	*	*	*	*	*						
۲۵۰	۱۸۰۰	*	*	*	*	*	*	*	*	*	*	*	*	*	*	*	*	*						
۳۵	۰	*	*	*	*	*	*	*	*	*	*	*	*	*	*	*	*	*						
۱۰۰	۰	*	*	*	*	*	*	*	*	*	*	*	*	*	*	*	*	*						
تعداد و گاوه کوکوساله	تعداد گو سفند و بز	تعمیرگاه شین آلات کش درزی	فروشگاه خاکی	دستری بر دیسه تعمیر عروسی آرایشی	تعمیر	دستری بر روزنامه تعمیر آرایشی	دستری پست	بیمار و مامای روستایی	دانشگاه تکیه پین آرایشی	پزشک	خانهداش	مرکز بهداشتی درمانی	معم	آموزش زینت و سواد آموزی	مدرسه راهنمایی	دبستان	برن	آب لولگی	پارک و خاد است بیج	مرکز خدمات روستایی	دفتر جهاد سازندگی	شورای اسلامی روستایی	امکن مذهبی مسلمانان	سنگ مذهبی مسلمانان

نوع راه و فعالیت گشادوزی آبادیهایی خالی از سکنه تهران رودبیار

شماره ردیف	آبادی	کده آبادی	نوع راه آبادی (کده)	فعالیت گشادوزی						
				زراعت	بافتاری	دامداری و دامپروری	پرورش طیور	پرورش گاو و بقر	پرورش ماهی	
۱	۲	۳	۴	۵	۶	۷	۸	۹	۱۰	۱۱
	بخش عمارلو									
۱	دهستان خورگام	۰۰۹۵۰۰	۲							
۲	دوسالان	۰۰۹۴۹۱	۶							
	دهستان قاراب									
۱	ساریچم	۰۰۹۵۵۴	۲							
۲	کیاخل	۰۰۹۵۶۰	۴							
	بخش مرکزی									
	دهستان رستم آباد									
۱	پاچنار شمالی	۲۲۸۲۹۶	۱	*						
۲	دریبدخلخال	۰۰۹۷۵۷	۳	*						
۳	رستم خانی	۰۰۹۷۱۷	۶	*						
۴	قره تیکان سفلی	۲۲۸۲۵۸	۱	*						
۵	مداو او	۰۰۹۷۵۰	۶							
۶	هلرچال	۰۰۹۷۵۶	۶							
	دهستان رستم آباد									
۱	سالانسر	۰۰۹۸۶۷	۲			*				
۲	هزار هزار	۰۰۹۸۶۴	۶							
	مایر نقاط ۲									

کد نوع راه آبادی: جاده اسفالت ۱، جاده شوسه ۲، جاده خاکی ۳، ماره ۴، سایر (ایستگاه راه آهن یا راه آبی) ۵، ناشخص ۶