

۹۱۸۱۸۰۰۳
۲۴۵۳۴
۱۳۵۵
۱۳۶۵
۱۳۷۵

بسمه تعالی

پیشگفتار

سرشماری عمومی نفوس و مسکن در ایران به موجب قانون، هر ۱۰ سال یکبار توسط مرکز آمار ایران انجام می‌شود. تاکنون چهار سرشماری عمومی نفوس و مسکن در سالهای ۱۳۳۵، ۱۳۴۵، ۱۳۵۵ و ۱۳۶۵ به مرحله اجرا درآمده است. نخستین سرشماری، توسط اداره کل آمار عمومی، و سرشماریهای بعدی، توسط مرکز آمار ایران انجام گرفته است. سرشماری سال ۱۳۶۵، اولین سرشماری در نظام جمهوری اسلامی ایران است که علی‌رغم جنگ تحمیلی، محاصره اقتصادی و مزیقه‌های ناشی از هر یک، به حول و قوه الهی مطابق برنامه پیش‌بینی شده به نحو مطلوب به انجام رسید. سرشماری عمومی نفوس و مسکن، مناسبترین ابزار برنامه‌ریزیهای توسعه اجتماعی، اقتصادی و فرهنگی در کشور است که با ارائه آمار و اطلاعات درست، رهنمودهای لازم برای رسیدن به اهداف برنامه‌ریزیهای کوتاه‌مدت، میان‌مدت و بلندمدت را در اختیار سیاست‌گذاران، مسئولان و برنامه‌ریزان کشور قرار می‌دهد.

وسعت و عظمت کار سرشماری، مرکز آمار ایران را بر آن داشت که از نیمه دوم سال ۱۳۶۱ با برنامه‌ریزیهای دقیق، فعالیت مستمر و پیگیری را برای تهیه مقدمات سرشماری عمومی نفوس و مسکن آغاز کند. اولین قدم در این زمینه، شناخت نیازهای اساسی دستگاه‌های مسئول کشور بود که بر آن اساس، طرح مقدماتی سرشماری تهیه شد و به طور آزمایشی در مناطق شهری و روستایی سه شهرستان آستانه اشریفیه از استان گیلان، سراوان از استان سیستان و بلوچستان و شادگان از استان خوزستان و نیز در چند حوزه نمونه در هر یک از استانهای دیگر به مرحله اجرا درآمد. با استفاده از نتایج حاصل از آزمایش سرشماری، پرسشنامه‌ها، فرمها و دستورالعملهای فنی و اجرایی مورد تجدید نظر قرار گرفت و بر آن اساس، طرح نهایی سرشماری تهیه و آماده اجرا شد. عملیات اجرایی سرشماری به طور همزمان در تمام نقاط کشور از تاریخ ۱۶ تا ۳۰ مهرماه سال ۱۳۶۵ انجام شد. در این مرحله، سازمان برنامه و بودجه استانها، مراکز تربیت معلم و سایر سازمانها و موسسات دولتی و همچنین نهادهای انقلاب اسلامی، همکاریهای ارزنده‌ای با مرکز آمار ایران داشتند و مردم فداکار ایران نیز با همیاری و مساعدت خود، امکان اجرای موفقیت آمیز سرشماری را فراهم آوردند.

پرسشنامه‌هایی که در جریان اجرای سرشماری تکمیل شده است، حجم عظیمی از اطلاعات آماری را در بر دارد که در جداول متعدد، برای یک از سطوح جغرافیایی، قابل استخراج و ارائه است. برخی از این اطلاعات در قالب نشریات نتایج سرشماری ارائه می‌شود و سایر اطلاعات در صورت نیاز و برحسب مورد، در اختیار استفاده‌کنندگان قرار خواهد گرفت.

۹۸۰۱۳۴

فرهنگ آبادیهای شهرستان ، یکی از مجموعه نشریات نتایج سرشماری عمومی نفوس و مسکن است که در ۱۹۵ جلد برای ۱۹۵ شهرستان (بر اساس تقسیمات کشوری در زمان سرشماری) منتشر می شود . در هر یک از این نشریات ، ۳۹ خصوصیت عمده جمعیتی ، اجتماعی ، اقتصادی و فرهنگی برای هر یک از آبادیهای دارای سکنه و نیز جدولی در مورد آبادیهای خالی از سکنه شهرستان به تفکیک بخش و دهستان ارائه شده است . همچنین این نشریات شامل نقشه کشور (که نشان دهنده موقعیت شهرستان در داخل استان است) ، نقشه شهرستان (به تفکیک بخش و دهستان ، و موقعیت مراکز بخش ، نقاط شهری و آبادیهای دارای ۲۰۰۰ نفر جمعیت و بیشتر) و نقشه های مربوط به بخش یا بخشهای شهرستان (به تفکیک دهستان و آبادیهای دارای ۲۰ خانوار و بیشتر) است .

لازم به یادآوری است ، نقشه شهرستانها که موقعیت کلیه آبادیها (دارای سکنه و خالی از سکنه) روی آن مشخص شده ، در مرکز آمار ایران موجود و قابل ارائه به استفاده کنندگان است .

امید است این مجموعه از نشریات نتایج سرشماری بتواند اطلاعات لازم برای شناخت اوضاع اجتماعی و اقتصادی آبادیهای کشور را در اختیار تصمیم گیران ، برنامه ریزان و پژوهشگران قرار دهد .

مرکز آمار ایران

فهرست مندرجات فرهنگ آبادیهای شهرستان بندر ترکمن

صفحه

عنوان

تعاریف و مفاهیم مورد استفاده در سرشماری عمومی نفوس و مسکن سال ۱۳۶۵ (ویژه فرهنگ آبادیها)

یک	جمعیت (جامعه مورد سرشماری)
یک	خانوار
دو	اقامتگاه معمولی
دو	شهر (نقطه شهری)
دو	آبادی (نقطه روستایی)
دو	جمعیت ساکن در نقاط شهری
دو	جمعیت ساکن در نقاط روستایی
دو	سن
دو	مهاجران وارد شده
دو	محل تولد
دو	باسواد
سه	کار
سه	وضع فعالیت در ۷ روز گذشته

مفاهیم به کار رفته در این نشریه

چهار	نسبت جنسی
چهار	گروههای عمده سنی
چهار	نسبت باسوادی

ویژگیهای عمده نقاط روستایی شهرستان

۱	جمعیت
۲	خانوار
۳	مهاجرت
۴	سواد
۵	وضع فعالیت
۷	نقشه تقسیمات کشوری جمهوری اسلامی ایران به تفکیک استان : ۱۳۶۵
۸	نقشه شهرستان به تفکیک بخش و دهستان

۹ نقشه روستایی بخش گمیشان از شهرستان بندر ترکمن از استان مازندران

۱۰ نقشه روستایی بخش مرکزی شهرستان بندر ترکمن از استان مازندران

جداول

۱۲ خصوصیات اجتماعی - اقتصادی آبادیهای دارای سکنه شهرستان

۱۴ نوع راه و فعالیت کشاورزی آبادیهای خالی از سکنه شهرستان

پیوستها

فرم ۳ - (پرسشنامه آبادی)

فهرست مجموعه نشریات فرهنگ آبادیهای کشور براساس نتایج سرشماری عمومی نفوس و مسکن سال ۱۳۶۵

۴۵۴۰۸۲
۱۳۶۵/۱۲
۱۳۶۵/۱۲
۱۳۶۵/۱۲
۱۳۶۵/۱۲

تعاریف و مفاهیم مورد استفاده در سرشماری عمومی نفوس و مسکن سال ۱۳۶۵ (ویژه فرهنگ آبادیها)

جمعیت (جامعه مورد سرشماری)

اعضای همه خانوارهای معمولی ساکن و دستجمعی که اقامتگاه معمولی آنان در زمان سرشماری در ایران قرار دارد و نیز اعضای کلیه خانوارهای معمولی غیر ساکن کشور، جامعه مورد سرشماری را تشکیل می‌دهند. اعضای هیئتهای سیاسی و سفارتخانه‌های خارجی در ایران و افراد خانواده آنان جزو جامعه مورد سرشماری محسوب نمی‌شوند، اما ایرانیان عضو هیئتهای سیاسی و سفارتخانه‌های ایران در خارج از کشور و افراد خانواده آنان، جزو جامعه مورد سرشماری به حساب می‌آیند.

خانوار

خانوار از چند نفر تشکیل می‌شود که با هم در یک اقامتگاه زندگی می‌کنند، با یکدیگر همخرج هستند و معمولاً "با هم غذا می‌خورند. فردی که به تنهایی زندگی می‌کند نیز، خانوار تلقی می‌شود.
خانوار معمولی: خانوار با تعریف فوق، اکثر افراد کشور را در بر می‌گیرد و به همین دلیل این‌گونه خانوارها، "خانوار معمولی" نیز نامیده می‌شود.

خانوار معمولی ساکن: خانواری که در اقامتگاه ثابت سکونت دارد، "خانوار معمولی ساکن" نامیده می‌شود.
خانوار معمولی غیر ساکن: خانواری که در زمان سرشماری در اقامتگاه ثابتی سکونت ندارد، "خانوار معمولی غیر ساکن" نامیده می‌شود.
این دسته از خانوارها شامل سه گروه زیر است:

- ۱- خانوارهایی که در زمان سرشماری در کوچ به سر می‌برند و یا در خارج شهرها و آبادیها در زیر چادر زندگی می‌کنند.
 - ۲- خانوارهایی که در محل زندگی ثابتی نمی‌کنند و به‌طور مداوم محل زندگی خود را تغییر می‌دهند، مانند کولیها.
 - ۳- خانوارهایی که محل زندگی مشخص ندارند و شبها معمولاً "در پارکها، خرابه‌ها، زیرپلها و ... بیتوته می‌کنند.
- خانوار دستجمعی: مجموعه افرادی که به دلیل داشتن هدف یا ویژگیهای مشترک مانند تحصیل، بیماری روانی و ... با هم در یک موسسه از قبیل خوابگاه دانشجویی، آسایشگاه روانی و ... زندگی می‌کنند، یک خانوار دستجمعی به حساب می‌آیند. در این سرشماری، افرادی که در ندامتگاهها، بازداشتگاهها و مراکز مشابه نگهداری می‌شوند و نیز افرادی که در سربازخانهها، پادگانها، پاسگاهها، پایگاهها، یا اردوگاههای نظامی و انتظامی به‌طور جمعی به سر می‌برند و همچنین دانش‌آموزان و دانشجویان موسسات آموزشی نیروهای نظامی و انتظامی، به عنوان اعضای خانوار دستجمعی مورد سرشماری قرار نمی‌گیرند. این گونه افراد همراه با سایر اعضای خانوار معمولی خود سرشماری می‌شوند.

۱۳۶۵/۱۲

اقامتگاه معمولی

اقامتگاه معمولی خانوار، محلی است که خانوار در زمان سرشماری در آنجا زندگی می‌کند، مشروط بر اینکه اقامتگاه دیگری نداشته باشد. اقامتگاه معمولی خانواری که در زمان سرشماری بیش از یک اقامتگاه دارد، محلی است که بیشترین مدت سال را در آنجا به سر می‌برد.

شهر (نقطه شهری)

منظور از شهر، هر یک از نقاطی است که دارای شهرداری باشد.

آبادی (نقطه روستایی)

آبادی به مجموعه یک یا چند مکان و اراضی به هم پیوسته (اعم از کشاورزی و غیرکشاورزی) گفته می‌شود که خارج از محدوده شهرها واقع شده و دارای محدوده ثبتی یا عرفی مستقل باشد. اگر آبادی در زمان سرشماری، محل سکونت خانوار یا خانوارهایی باشد، " دارای سکنه" و در غیر این صورت، " خالی از سکنه" تلقی می‌شود.

جمعیت ساکن در نقاط شهری

منظور از جمعیت ساکن در نقاط شهری در هر یک از محدوده‌های بخش، شهرستان، استان یا کشور، جمعیت کلیه شهرهایی است که در همان محدوده قرار دارد و جمعیت هر شهر عبارت است از مجموع تعداد اعضای همه خانوارهای معمولی ساکن و دستجمعی که اقامتگاه معمولی آنها در زمان سرشماری در آن شهر واقع است.

جمعیت ساکن در نقاط روستایی

منظور از جمعیت ساکن در نقاط روستایی در هر یک از محدوده‌های دهستان، بخش، شهرستان، استان یا کشور، جمعیت کلیه آبادیهایی است که در همان محدوده قرار دارد و جمعیت هر آبادی عبارت است از مجموع تعداد اعضای همه خانوارهای معمولی ساکن و دستجمعی که اقامتگاه معمولی آنها در زمان سرشماری در آن آبادی واقع است.

سن

منظور از سن، تعداد سالهای کاملی است که از زمان تولد فرد گذشته است.

مهاجران وارد شده

در هر شهر یا آبادی، آن دسته از اعضای خانوارهای معمولی ساکن و دستجمعی که متولد آنجا نباشند، مهاجر شناخته می‌شوند.

محل تولد

منظور از محل تولد، آبادی یا شهری است که در زمان تولد فرد، اقامتگاه معمولی مادر او بوده است.

باسواد

کسانی که می‌توانند به فارسی یا هر زبان دیگری متن ساده‌ای را بخوانند و بنویسند، خواه مدرک رسمی داشته یا نداشته باشند، باسواد تلقی می‌شوند. همه محصلان از جمله نوا موزان سال اول ابتدایی و سوادآموزان نهضت سوادآموزی نیز باسواد به حساب می‌آیند.

کار، هر فعالیت فکری یا بدنی است که قانوناً "مجاز باشد و به منظور کسب درآمد (نقدی، غیرنقدی) صورت گیرد.

وضع فعالیت در ۷ روز گذشته

در این سرشماری، وضع فعالیت افراد در ۷ روز پیش از مراجعه مامور سرشماری مورد نظر است. هر یک از افراد از این نظر و با توجه به تعریف کار، در یکی از گروههای زیر قرار میگیرند:

شاغل: افراد زیر شاغل به حساب میآیند:

- کسانی که دارای شغلی هستند، اعم از اینکه در ۷ روز پیش از مراجعه مامور سرشماری کار کرده و یا به عللی از قبیل مرخصی، بیماری، تعطیل موقت محل کار و... کار نکردهاند و پس از رفع علت به کار خود ادامه خواهند داد.
- کسانی که شغل مستمر نداشته ولی در ۷ روز پیش از مراجعه مامور سرشماری، حداقل دو روز کار کردهاند.
- کسانی که تحت عنوان کارآموز در ۷ روز پیش از مراجعه مامور سرشماری به کار اشتغال داشتهاند.
- کسانی که دارای شغلی هستند، ولی در ۷ روز پیش از مراجعه مامور سرشماری به اقتضای فصل و ماهیت فصلی کار خود، کار نکردهاند (بیکاران فصلی)، مشروط بر آنکه در جستجوی کار دیگری هم نباشند.
- افرادی که به انجام خدمت وظیفه عمومی مشغول هستند.
- کسانی که در حال گذراندن دورههای آموزشی در دانشکدهها و آموزشگاههای مربوط به نیروهای نظامی و انتظامی هستند.

بیکار (جویای کار): کسانی که شاغل به حساب نمیآیند و در ۷ روز پیش از مراجعه مامور سرشماری در جستجوی کار بودهاند، بیکار (جویای کار) تلقی می شوند.

محصل: کسانی که شاغل، بیکار (جویای کار) محسوب نمی شوند و در ۷ روز پیش از مراجعه مامور سرشماری در حال تحصیل بودهاند، محصل به حساب میآیند.

خانه دار: خانه دار به کسانی گفته می شود که شاغل، بیکار (جویای کار) و محصل به حساب نمیآیند و بنا بر اظهار پاسخگو، در ۷ روز پیش از مراجعه مامور سرشماری به خانه داری مشغول بودهاند.

دارای درآمد بدون کار: کسانی که شاغل، بیکار (جویای کار) محصل و خانه دار محسوب نمی شوند و درآمدهای مستمری مانند حقوق بازنشستگی، حقوق وظیفه، درآمد املاک و مستغلات، سود سهام و... دارند، دارای درآمد بدون کار محسوب می شوند.

سایر: کسانی که از نظر وضع فعالیت در ۷ روز پیش از مراجعه مامور سرشماری، در هیچ یک از گروههای بالا قابل طبقه بندی نیستند، در گروه سایر قرار میگیرند.

مفاهیم به کار رفته در این نشریه

نسبت جنسی

نسبت تعداد مردان به زنان یا زنان به مردان ، نسبت جنسی نامیده می‌شود . معمولاً " در این مورد نسبت تعداد مردان به زنان را محاسبه می‌کنند و به صورت درصد ارائه می‌دهند . یعنی اگر M تعداد مردان و F تعداد زنان در یک منطقه جغرافیایی باشد ، نسبت جنسی در آن منطقه عبارت خواهد بود از :

$$\text{نسبت جنسی} = \frac{M}{F} \times 100$$

گروههای عمده سنی

در مجموعه نشریات نتایج سرشماری عمومی نفوس و مسکن سال ۱۳۶۵ ، علاوه بر سنین منفرد و گروههای سنی منظم (۵ ساله و ۱۰ ساله) ، طبقه‌بندی سنی دیگری نیز برای جمعیت در نظر گرفته شده است که هر طبقه آن ، یک گروه عمده سنی نامیده می‌شود و عبارت است از :

افراد ۱ - ۵ ساله : نوباوگان

افراد ۶ - ۱۰ ساله : کودکان

افراد ۱۱ - ۱۴ ساله : نوجوانان

افراد ۱۵ - ۲۴ ساله : جوانان

افراد ۲۵ - ۶۴ ساله : میانسالان

افراد ۶۵ ساله و بیشتر : بزرگسالان

افرادی که سن آنان معلوم نبوده و یا امکان انتساب آنان به یکی از گروههای سنی وجود نداشته است ، در گروه " سن نامشخص" منظور شده است .

نسبت باسوادی

این نسبت در هر جامعه از تقسیم تعداد افراد با سواد در یک سن یا گروه سنی معین به جمعیت آن سن یا گروه سنی به دست می‌آید و معمولاً " به صورت " درصد " بیان می‌شود .

ویزگیهای عمده نقاط روستایی شهرستان بندرترکمن

بندرترکمن یکی از شهرستانهای استان مازندران است که در شمال این استان واقع شده و مرکز آن شهر بندرترکمن است. این شهرستان دارای ۲ شهر بندرترکمن و گمیسان است. همچنین شهرستان بندرترکمن به ۲ بخش شامل ۲ دهستان تقسیم شده و متشکل از ۴۰ آبادی دارای سکنه و ۵ آبادی خالی از سکنه است.

جمعیت

در سرشماری عمومی نفوس و مسکن مهرماه ۱۳۶۵، شهرستان بندرترکمن دارای ۹۲۵۲۲ نفر جمعیت بوده است. از این تعداد، ۴۰۰۶۲ نفر ساکن در نقاط شهری و ۵۲۴۶۰ نفر ساکن در نقاط روستایی بودمانند.

جدول ۱- تعداد آبادیهای دارای سکنه شهرستان بر حسب بخش، به تفکیک طبقات عمیتی

بخش	جمع	۱ تا ۲۴ نفر	۲۵ تا ۴۹ نفر	۵۰ تا ۹۹ نفر	۱۰۰ تا ۲۴۹ نفر	۲۵۰ تا ۴۹۹ نفر	۵۰۰ تا ۹۹۹ نفر	۱۰۰۰ تا ۲۴۹۹ نفر	۲۵۰۰ تا ۴۹۹۹ نفر	۵۰۰۰ نفر و بیشتر
شهرستان بندرترکمن	۴۰	۱	۱	۱	۱	۶	۵	۱۶	۶	۰
گمیسان	۲۹	۱	۱	۰	۰	۶	۵	۱۲	۴	۰
مرکزی	۱۱	۰	۰	۱	۱	۲	۰	۴	۲	۰

از جمعیت نقاط روستایی این شهرستان، ۲۶۶۴۵ نفر را مردان و ۲۵۸۱۵ نفر را زنان تشکیل می‌دادمانند. نسبت جنسی در این جمعیت نشان می‌دهد که در مقابل هر ۱۰۰ نفر زن، ۱۰۳ نفر مرد وجود دارد. این نسبت در بین اطفال کمتر از یکساله ۱۱۸ و در بین افراد ۶۵ ساله و بیشتر ۱۰۰ است. پایینترین نسبت جنسی (۹۹) به دو گروه سنی کودکان (۶-۱۰ ساله) و میانسالان (۲۵-۶۴ ساله) و بالاترین نسبت، به گروه سنی اطفال (کمتر از یکساله) تعلق دارد.

جدول ۲- جمعیت نقاط روستایی شهرستان برنج بخش و گروههای عمده سنی، به تفکیک جنس

نسبت جنسی	زن	مرد	مردوزن		گروههای عمده سنی
			درصد	تعداد	
۱۰۳	۲۵۸۱۵	۲۶۶۴۵	۱۰۰/۰۰	۵۲۴۶۰	شهرستان بندر بزرگمن
۱۱۸	۹۹۰	۱۱۷۲	۴/۱۲	۲۱۶۲	اطفال / کمتر از یکساله /
۱۰۶	۴۴۸۹	۴۷۴۱	۱۷/۵۹	۹۲۳۰	نوباوگان / ۱-۵ ساله /
۹۹	۴۲۲۰	۴۱۹۸	۱۶/۰۵	۸۴۱۸	کودکان / ۶-۱۰ ساله /
۱۱۰	۲۷۰۰	۲۹۶۸	۱۰/۸۰	۵۶۶۸	نوجوانان / ۱۱-۱۴ ساله /
۱۰۴	۴۸۶۵	۵۰۶۵	۱۸/۹۳	۹۹۳۰	جوانان / ۱۵-۲۴ ساله /
۹۹	۷۸۰۷	۷۷۵۲	۲۹/۶۶	۱۵۵۵۹	میانسالان / ۲۵-۶۴ ساله /
۱۰۰	۷۴۴	۷۴۷	۲/۸۴	۱۴۹۱	بزرگسالان / ۶۵ ساله و بیشتر /
*	۰	۲	۰/۰۰	۲	نامشخص
۱۰۳	۱۹۸۸۶	۲۰۴۸۹	۱۰۰/۰۰	۴۰۳۷۵	بخش کمیشان
۱۱۹	۷۹۱	۹۴۵	۴/۳۰	۱۷۳۶	اطفال / کمتر از یکساله /
۱۰۶	۲۴۱۴	۲۶۲۵	۱۷/۴۳	۷۰۳۹	نوباوگان / ۱-۵ ساله /
۹۷	۲۳۴۴	۲۲۴۷	۱۶/۳۲	۶۵۹۱	کودکان / ۶-۱۰ ساله /
۱۱۲	۲۰۴۳	۲۲۸۹	۱۰/۷۲	۴۳۳۲	نوجوانان / ۱۱-۱۴ ساله /
۱۰۴	۲۷۲۹	۲۸۶۱	۱۸/۸۰	۷۵۹۰	جوانان / ۱۵-۲۴ ساله /
۹۹	۵۹۶۴	۵۹۴۰	۲۹/۵۶	۱۱۹۳۴	میانسالان / ۲۵-۶۴ ساله /
۱۰۲	۵۷۱	۵۸۰	۲/۸۵	۱۱۵۱	بزرگسالان / ۶۵ ساله و بیشتر /
*	۰	۲	۰/۰۰	۲	نامشخص
۱۰۴	۵۹۲۹	۶۱۵۶	۱۰۰/۰۰	۱۲۰۸۵	بخش مرکزی
۱۱۴	۱۹۹	۲۲۷	۳/۵۳	۴۲۶	اطفال / کمتر از یکساله /
۱۰۴	۱۰۷۵	۱۱۱۶	۱۸/۱۲	۲۱۹۱	نوباوگان / ۱-۵ ساله /
۱۰۹	۸۷۶	۹۵۱	۱۵/۱۲	۱۸۲۷	کودکان / ۶-۱۰ ساله /
۱۰۳	۶۵۷	۶۷۹	۱۱/۰۶	۱۳۳۶	نوجوانان / ۱۱-۱۴ ساله /
۱۰۶	۱۱۳۶	۱۲۰۴	۱۹/۳۶	۲۳۴۰	جوانان / ۱۵-۲۴ ساله /
۱۰۰	۱۸۱۳	۱۸۱۲	۲۰/۰۰	۳۶۲۵	میانسالان / ۲۵-۶۴ ساله /
۹۷	۱۷۳	۱۶۷	۲/۸۱	۳۴۰	بزرگسالان / ۶۵ ساله و بیشتر /
*	۰	۰	۰/۰۰	۰	نامشخص

* محاسبه مفهومی ندارد

خانوار

در سرشماری همراه ۱۳۶۵ ، شهرستان بندرترکمن دارای ۱۴۲۳۳ خانوار بوده است . از این تعداد ، ۶۵۲۸ خانوار ساکن در نقاط شهری و ۷۷۰۵ خانوار ساکن در نقاط روستایی بوده اند .

جدول ۳- تعداد آبادیهایی دارای سکنه شهرستان بر حسب بخش ، تفکیک کرده بندی تعداد خانوار

بخش	مجموع	۱ تا ۲ خانوار	۳ تا ۴ خانوار	۵ تا ۶ خانوار	۱۰ تا ۱۹ خانوار	۲۰ تا ۲۹ خانوار	۳۰ تا ۴۹ خانوار	۵۰ تا ۹۹ خانوار	۱۰۰ تا ۱۹۹ خانوار	۲۰۰ تا ۴۹۹ خانوار	۵۰۰ تا ۹۹۹ خانوار	۱۰۰۰ خانوار و بیشتر
شهرستان بندر ترکمن	۴۰	۱	۱	۱	۳	۶	۱۰	۱۲	۳	۰	۰	۰
گمیشان	۲۹	۱	۱	۰	۱	۷	۸	۸	۳	۰	۰	۰
مرکزی	۱۱	۰	۰	۱	۲	۲	۲	۴	۰	۰	۰	۰

متوسط تعداد افراد در خانوارهای معمولی ساکن نقاط روستایی این شهرستان ، ۶/۷ نفر است . بیشترین تعداد خانوار ، مربوط به خانوارهای ۱۰ نفره و بیشتر و کمترین آن مربوط به خانوارهای ۱ نفره است .

جدول ۴- خانوارهای معمولی ساکن نقاط روستایی شهرستان بر حسب بخش ، تفکیک تعداد افراد در خانوار

بخش	مجموع	۱ نفر	۲ نفر	۳ نفر	۴ نفر	۵ نفر	۶ نفر	۷ نفر	۸ نفر	۹ نفر	۱۰ نفر و بیشتر
شهرستان بندر ترکمن	۷۶۸۹	۱۴۶	۳۴۳	۴۹۷	۶۸۸	۹۴۳	۱۰۱۵	۱۰۸۸	۹۹۳	۷۶۵	۱۲۱۱
بخش گمیشان	۵۸۶۵	۹۷	۲۵۸	۳۶۶	۵۰۸	۷۱۸	۷۷۴	۸۳۵	۷۹۰	۵۷۹	۶۴۰
بخش مرکزی	۱۸۲۴	۴۹	۸۵	۱۳۱	۱۸۰	۲۲۵	۲۴۱	۲۵۳	۲۰۳	۱۸۶	۲۷۱

مهاجرت

در سرشماری عمومی نفوس و مسکن همراه ۱۳۶۵ ، ۸۸/۳ درصد از جمعیت نقاط روستایی شهرستان بندرترکمن در همان آبادی که در زمان سرشماری اقامت داشتند متولد شده اند . مقایسه محل تولد افراد با محلی که در زمان سرشماری در آنجا اقامت داشتند نشان می دهد که ۸/۴ درصد جمعیت نقاط روستایی این شهرستان از آبادی به آبادی و ۲/۳ درصد از شهر به آبادی ، در طول زندگی شان مهاجرت کرده اند .

(۱) شامل ۱۶ خانوار دستجمعی و ۷۶۸۹ خانوار معمولی ساکن است .

جدول ۵ جمعیت نقاط روستایی شهرستان برنج گرد بهای عمده نشی، به تفکیک محل تولد

اطار شده	تولد در جاهای دیگر			تولد در آبادی محل اقامت	جمع	گروههای عمده نشی
	خارج کشور	شهر	آبادی			
۲۶۶	۱۴۸	۱۲۱۰	۴۴۲۰	۴۶۳۱۶	۵۲۴۶۰	شهرستان بندر ترکمن
۲۴	۱	۴	۷	۲۱۲۶	۲۱۶۲	اطفال / کمتر از یکساله /
۱۱۷	۱۶	۵۵	۶۹	۸۹۷۳	۹۲۳۰	نوباوگان / ۱-۵ساله /
۷۳	۱۸	۵۹	۹۳	۸۱۷۵	۸۴۱۸	کودکان / ۶-۱۰ساله /
۲۲	۶	۵۸	۱۳۵	۵۴۳۷	۵۶۶۸	نوجوانان / ۱۱-۱۴ساله /
۶۱	۲۸	۲۶۲	۶۵۴	۸۹۲۵	۹۹۳۰	جوانان / ۱۵-۲۴ساله /
۴۹	۶۵	۷۱۶	۳۱۸۰	۱۱۵۴۹	۱۵۵۵۹	میانسالان / ۲۵-۶۴ساله /
۱۰	۱۴	۵۶	۲۸۲	۱۱۲۹	۱۴۹۱	بزرگسالان / ۶۵ساله و بیشتر /
۰	۰	۰	۰	۲	۲	نامشخص

سواد

در سرشماری مهرماه ۱۳۶۵ شهرستان بندر ترکمن ، از ۴۱۰۶۸ نفر جمعیت ۶ ساله و بیشتر نقاط روستایی این شهرستان ، ۵۶/۱ درصد باسواد بودمانند . نسبت باسوادی در این جمعیت برای مردان ، ۷۳/۱ درصد و برای زنان ، ۳۸/۷ درصد بوده است . این نسبت برای افراد لازمالتعلیم (۶-۱۴ ساله) ، ۸۴/۸ درصد و برای افراد ۱۵ ساله و بیشتر ، ۴۱/۰ درصد بوده است .

جدول ۶- درصد باسوادان بی سوادان در جمعیت ۶ ساله بیشتر نقاط روستایی شهرستان برنج بخش و گروههای عمده نشی به تفکیک جنس

اطار شده	بی سواد		باسواد		جمع	گروههای عمده نشی
	زن	مرد	زن	مرد		
۰/۳۰	۶۰/۹۰	۲۶/۷۳	۳۸/۷۱	۷۳/۰۶	۱۰۰/۰۰	شهرستان بندر ترکمن
۰/۴۵	۱۹/۶۰	۷/۸۴	۷۹/۹۱	۹۱/۷۶	۱۰۰/۰۰	کودکان / ۶-۱۰ساله /
۰/۱۶	۲۸/۸۵	۵/۱۵	۷۰/۹۶	۹۴/۷۱	۱۰۰/۰۰	نوجوانان / ۱۱-۱۴ساله /
۰/۲۷	۵۵/۵۴	۸/۹۴	۴۴/۰۷	۹۰/۹۰	۱۰۰/۰۰	جوانان / ۱۵-۲۴ساله /
۰/۲۰	۹۴/۲۲	۵۱/۰۲	۵/۵۲	۴۸/۸۴	۱۰۰/۰۰	میانسالان / ۲۵-۶۴ساله /
۱/۲۱	۹۶/۹۱	۸۶/۸۸	۱/۲۱	۱۲/۵۸	۱۰۰/۰۰	بزرگسالان / ۶۵ساله و بیشتر /
۰/۳۴	۶۲/۱۸	۲۷/۱۱	۳۷/۳۸	۷۲/۶۴	۱۰۰/۰۰	بخش کمیشان
۰/۵۰	۲۰/۴۵	۸/۵۶	۷۹/۰۱	۹۰/۹۸	۱۰۰/۰۰	کودکان / ۶-۱۰ساله /
۰/۱۸	۳۱/۱۳	۵/۲۷	۶۸/۶۷	۹۴/۴۵	۱۰۰/۰۰	نوجوانان / ۱۱-۱۴ساله /
۰/۳۳	۵۸/۰۳	۹/۲۲	۴۱/۴۹	۹۰/۴۹	۱۰۰/۰۰	جوانان / ۱۵-۲۴ساله /
۰/۲۳	۹۵/۲۳	۵۱/۳۳	۴/۲۷	۴۸/۵۰	۱۰۰/۰۰	میانسالان / ۲۵-۶۴ساله /
۱/۳۰	۹۶/۶۷	۸۶/۹۰	۱/۴۰	۱۲/۴۱	۱۰۰/۰۰	بزرگسالان / ۶۵ساله و بیشتر /

جدول ۶- درصد سواد نلی سوادان در جمعیت ۶ ساله بیشتر نقاط روستایی شهرستان بر حسب بخش و گروههای عمده شغلی بنگلیک جنس (دنباله)

انگزارشده	نلی سواد		باسواد		جمع	گروههای عمده شغلی
	زن	مرد	زن	مرد		
۰/۱۵	۵۶/۶۱	۲۵/۴۵	۴۳/۱۸	۷۴/۴۶	۱۰۰/۰۰	بخش مرکزی
۰/۲۷	۱۶/۲۲	۵/۲۶	۸۳/۳۳	۹۴/۴۳	۱۰۰/۰۰	کودکان ۶-۱۰ ساله /
۰/۰۷	۲۱/۷۷	۴/۴۲	۷۸/۰۸	۹۵/۵۸	۱۰۰/۰۰	نوجوانان ۱۱-۱۴ ساله /
۰/۰۹	۴۷/۳۶	۷/۷۲	۵۲/۵۵	۹۲/۱۹	۱۰۰/۰۰	جوانان ۱۵-۲۴ ساله /
۰/۰۸	۹۰/۵۷	۵۰/۰۰	۹/۳۲	۴۹/۹۴	۱۰۰/۰۰	میانسالان ۲۵-۶۴ ساله /
۰/۸۸	۹۷/۶۹	۸۶/۸۳	۰/۵۸	۱۳/۱۷	۱۰۰/۰۰	بزرگسالان ۶۵ ساله و بیشتر /

وضع فعالیت

در سرشماری مهرماه ۱۳۶۵ ، ۳۵/۲ درصد جمعیت ۱۰ ساله و بیشتر نقاط روستایی شهرستان بندرتراکمن را افراد شاغل و بیگسار (جویای کار) تشکیل میدادند . نسبت افراد شاغل به جمعیت ۱۰ ساله و بیشتر در نقاط روستایی این شهرستان ، ۲۸/۴ درصد بوده است . این نسبت برای مردان ، ۴۸/۶ درصد و برای زنان ، ۷/۷ درصد بوده است .

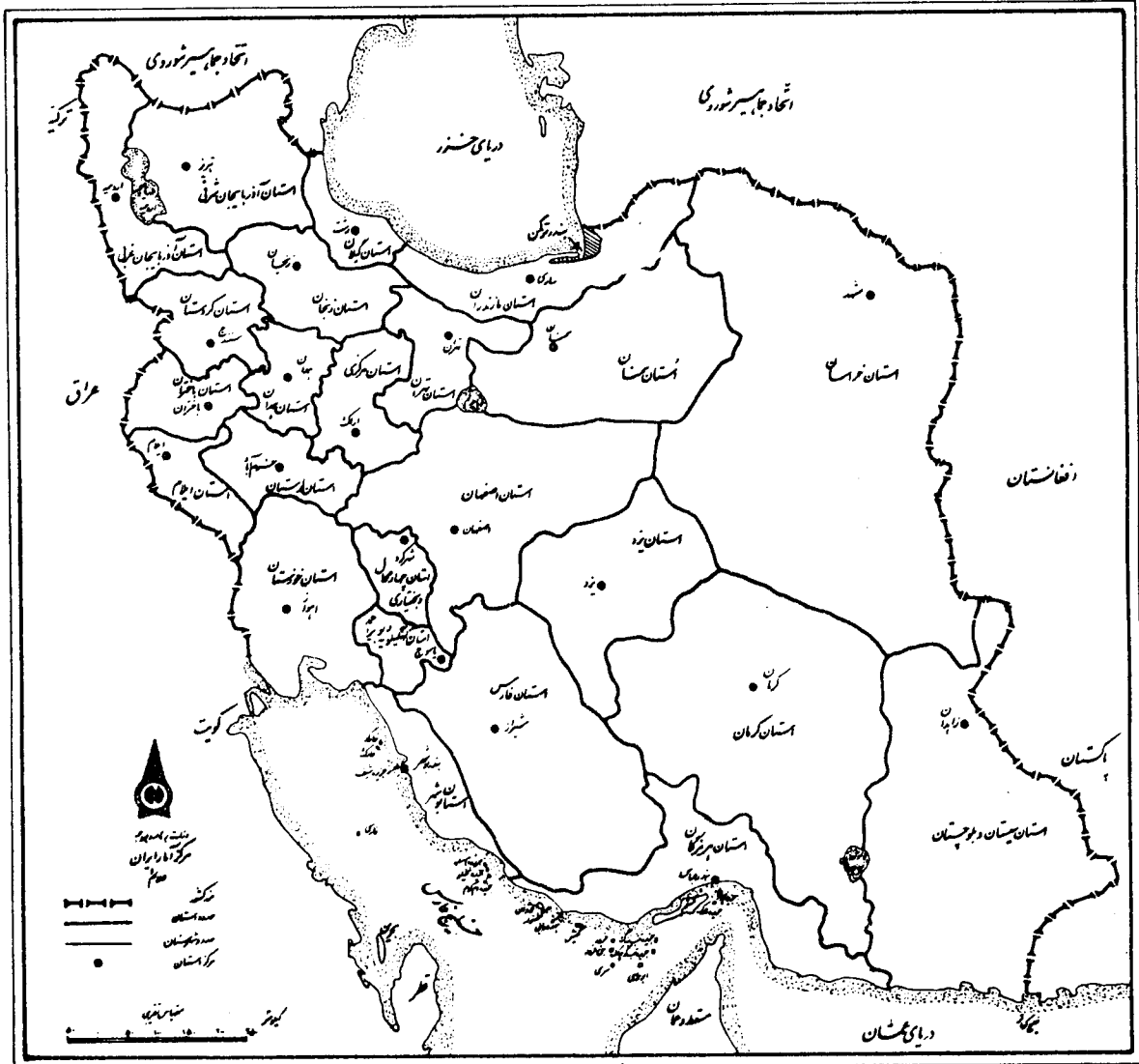
جدول ۷- جمعیت ۱۰ ساله بیشتر نقاط روستایی شهرستان بر حسب بخش و وضع فعالیت ، بنگلیک جنس

وضع فعالیت	مرد و زن		مرد		زن	
	تعداد	درصد	تعداد	درصد	تعداد	درصد
شهرستان بندرتراکمن	۳۴۲۱۸	۱۰۰/۰۰	۱۷۲۸۲	۱۰۰/۰۰	۱۶۹۳۶	۱۰۰/۰۰
شاغل	۹۷۰۳	۲۸/۳۶	۸۴۰۶	۴۸/۶۴	۱۲۹۷	۷/۶۶
بیگسار / جویای کار /	۲۳۵۴	۶/۸۸	۲۱۵۳	۱۲/۴۶	۲۰۱	۱/۱۹
محصل	۷۲۰۵	۲۱/۰۶	۵۲۸۷	۳۰/۵۹	۱۹۱۸	۱۱/۳۲
خانه دار	۱۱۵۱۳	۳۳/۶۵	۱۴۶	۰/۸۴	۱۱۳۶۷	۶۷/۱۲
دارای درآمد بدون کار	۱۸۱	۰/۵۳	۱۲۵	۰/۷۲	۵۶	۰/۳۳
سایر	۳۱۶۷	۹/۲۶	۱۱۳۴	۶/۵۶	۲۰۳۳	۱۲/۰۰
انگزارش نشده	۹۵	۰/۲۸	۳۱	۰/۱۸	۶۴	۰/۳۸

جدول ۷- جمعیت ۱۰ ساله بیشتر نقاط روستایی شهرستان بر حسب بخش و وضع فعالیت، تفکیک جنس (دنباله)

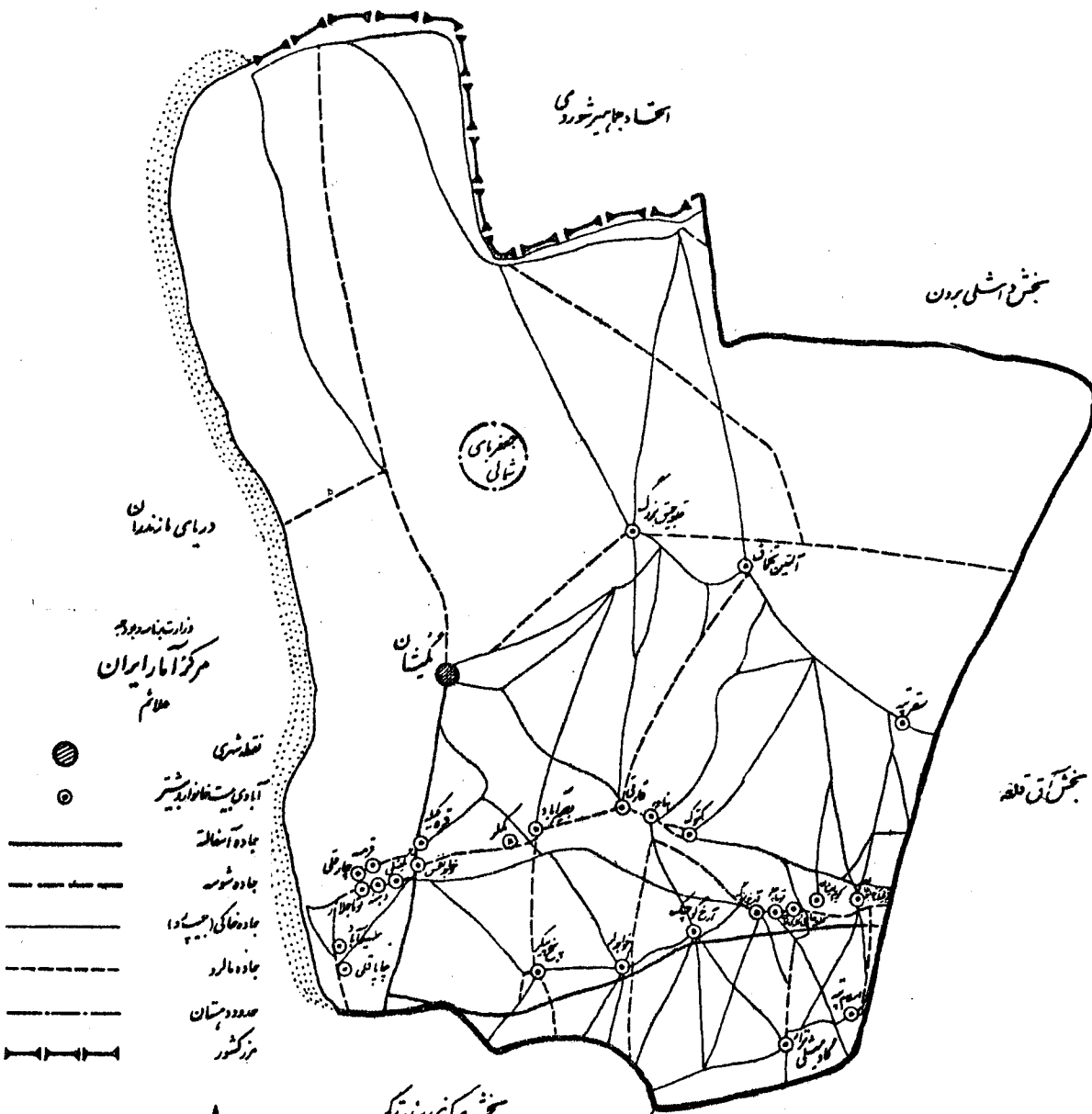
زن		مرد		مرد و زن		وضع فعالیت
درصد	تعداد	درصد	تعداد	درصد	تعداد	
۱۰۰/۰۰	۱۲۹۶۱	۱۰۰/۰۰	۱۳۲۴۷	۱۰۰/۰۰	۲۶۲۰۸	بخش کمیشان
۷/۰۹	۹۱۹	۴۶/۸۶	۶۲۰۸	۲۷/۱۹	۷۱۲۷	شاغل
۱/۳۲	۱۷۱	۱۲/۲۱	۱۶۱۷	۶/۸۲	۱۷۸۸	بیکار / جویای کار /
۱۰/۹۰	۱۴۱۳	۳۱/۶۸	۴۱۹۷	۲۱/۴۱	۵۶۱۰	محصل
۶۵/۱۸	۸۴۴۸	۰/۹۵	۱۲۶	۳۲/۷۲	۸۵۷۴	خانه دار
۰/۳۰	۳۹	۰/۵۹	۷۸	۰/۴۵	۱۱۷	دار ای در امد بدون کار
۱۴/۷۸	۱۹۱۵	۷/۵۱	۹۹۵	۱۱/۱۰	۲۹۱۰	سایر
۰/۴۳	۵۶	۰/۲۰	۲۶	۰/۳۱	۸۲	اظهار نشده
۱۰۰/۰۰	۲۹۷۵	۱۰۰/۰۰	۴۰۳۵	۱۰۰/۰۰	۸۰۱۰	بخش مرکزی
۹/۵۱	۲۷۸	۵۴/۴۷	۲۱۹۸	۳۲/۱۶	۲۵۷۶	شاغل
۰/۷۵	۳۰	۱۳/۲۸	۵۳۶	۷/۰۷	۵۶۶	بیکار / جویای کار /
۱۲/۷۰	۵۰۵	۲۷/۰۱	۱۰۹۰	۱۹/۹۱	۱۵۹۵	محصل
۷۳/۴۳	۲۹۱۹	۰/۵۰	۲۰	۳۶/۶۹	۲۹۳۹	خانه دار
۰/۴۳	۱۷	۱/۱۶	۴۷	۰/۸۰	۶۴	دار ای در امد بدون کار
۲/۹۷	۱۱۸	۳/۴۴	۱۳۹	۲/۲۱	۲۵۷	سایر
۰/۲۰	۸	۰/۱۲	۵	۰/۱۶	۱۳	اظهار نشده

تقسیمات کشوری جمهوری اسلامی ایران به تفکیک استان ۱۳۶۵

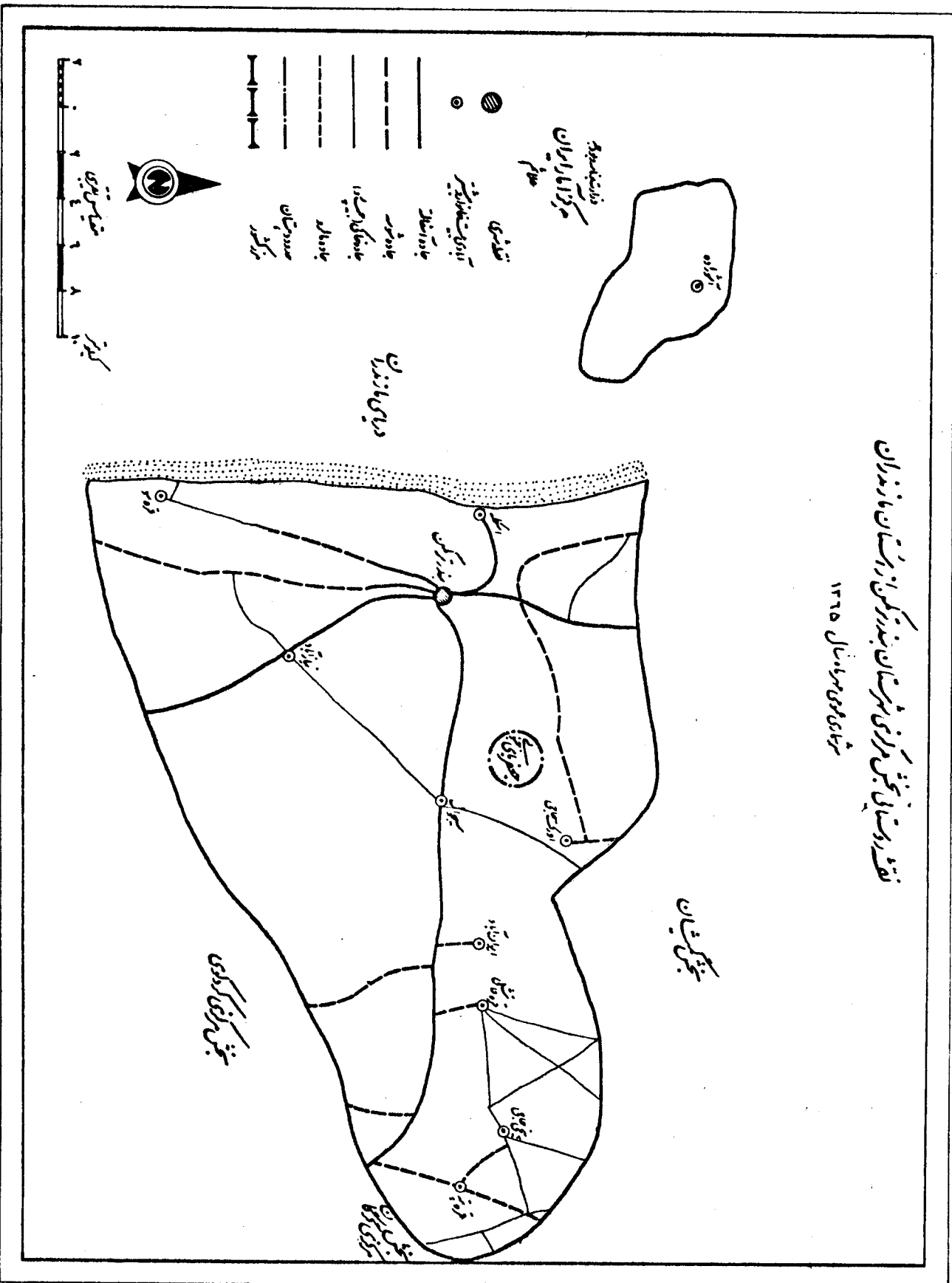


نقشه روستایی بخش گیشان از شهرستان بندر ترکمن از استان مازندران

شماره عمومی همراه سال ۱۳۶۵



نقشه روستای بخش مرزنی شهرستان بندر مکران در استان مازندران
 ششامی مومسوم سال ۱۳۶۵



شماره ردیف آبادی	آبادی	نوع راه آبادی (کیلومتر)	تعداد خانوار	جمع جمعیت	جمعیت عورت بیشتر	جمعیت باسواد	جمعیت شغل	فصلیت کشت درزی							
								زراعت	باغداری	دامداری دامپروری	پرورش طیور	پرورش گاو ابریشم	پرورش بز و گوسفند	پرورش ماهی	
۱	۲	۳	۴	۵	۶	۷	۸	۹	۱۰	۱۱	۱۲	۱۳	۱۴	۱۵	۱۶
بخش کمیشان															
دهستان جعفر بیای شمالی															
۱	ارغ بزرگ	۰۱۷۲۵۰	۲	۲۹۹	۲۰۷۴	۱۶۶۶	۱۰۳۲	۲۶۰	*	*	*	*	*	*	*
۲	ارغ کوچک	۰۱۷۲۵۱	۲	۶۹	۵۲۹	۴۱۰	۲۴۵	۸۶	*	*	*	*	*	*	*
۳	اسلام تپه	۰۱۷۲۷۰	۲	۱۹۸	۶۰۶	۴۵۰	۱۲۶	۸۰۸	*	*	*	*	*	*	*
۴	التین تخماق	۰۱۷۲۵۲	۲	۱۷۱	۱۰۵۱	۸۲۷	۴۱۴	۱۵۱	*	*	*	*	*	*	*
۵	بیدیر آباد	۰۱۷۲۵۳	۲	۳۲۴	۲۲۷۵	۱۸۲۵	۱۰۳۵	۲۰۵	*	*	*	*	*	*	*
۶	بیتاور	۰۱۷۲۵۴	۱	۶۹	۴۵۵۱	۳۶۱۸	۲۳۲۰	۱۰۰۱	*	*	*	*	*	*	*
۷	پنج پیکر	۰۱۷۲۵۶	۲	۲۴۶	۱۸۲۸	۱۲۷۵	۶۹۲	۱۶۶	*	*	*	*	*	*	*
۸	توماچلار	۰۱۷۲۶۰	۲	۵۴	۳۵۳	۲۶۷	۱۶۳	۵۹	*	*	*	*	*	*	*
۹	توماچلر	۰۱۷۲۶۱	۲	۶۸	۲۶۵	۲۲۵	۱۶۴	۷۶	*	*	*	*	*	*	*
۱۰	تویلی کله	۰۱۷۲۶۲	۳	۲	۱۲	۱۰	۰	۲	*	*	*	*	*	*	*
۱۱	چاپاقلی	۰۱۷۲۶۳	۲	۲۵۰	۱۶۹۵	۱۲۱۴	۶۳۲	۲۴۵	*	*	*	*	*	*	*
۱۲	چار قلی	۰۱۷۲۶۴	۲	۲۳۹	۱۵۷۱	۱۲۱۰	۵۷۰	۲۷۵	*	*	*	*	*	*	*
۱۳	خواجه لیر	۰۱۷۲۶۵	۲	۲۲۶	۱۶۵۳	۱۲۹۱	۷۴۳	۳۶۳	*	*	*	*	*	*	*
۱۴	خواجه شفیع	۰۱۷۲۶۶	۱	۵۵۹	۳۶۵۳	۲۹۳۲	۱۰۸۱	۱۱۳	*	*	*	*	*	*	*
۱۵	دونه	۰۱۷۲۶۷	۲	۱۵۲	۱۰۴۲	۸۲۸	۴۱۵	۱۹۰	*	*	*	*	*	*	*
۱۶	سقر تپه	۰۱۷۲۶۸	۲	۱۳۹	۹۱۹	۷۰۴	۲۷۱	۱۵۶	*	*	*	*	*	*	*
۱۷	سید آباد	۰۱۷۲۶۹	۲	۶۷	۷۴۳	۴۹۵	۳۱۱	۶۰	*	*	*	*	*	*	*
۱۸	قارتلی	۰۱۷۲۷۱	۲	۶۸۷	۴۷۸۶	۳۷۴۰	۱۹۹۵	۵۷۳	*	*	*	*	*	*	*
۱۹	قرمعه	۰۱۷۲۷۲	۲	۳۷	۲۶۵	۱۹۶	۶۸	۴۶	*	*	*	*	*	*	*
۲۰	قره چیک خواجه خان	۰۱۷۲۷۳	۲	۳۱۴	۲۳۳۸	۱۸۴۸	۱۰۴۲	۳۳۰	*	*	*	*	*	*	*
۲۱	قره کیله	۰۱۷۲۷۴	۲	۷۷	۱۶۵۶	۱۰۲۴	۳۶۴	۸۶	*	*	*	*	*	*	*
۲۲	قلعه چوق بزرگ	۰۱۷۲۷۵	۲	۱۵۶	۱۰۲۲	۹۰۷	۳۹۳	۱۶۱	*	*	*	*	*	*	*
۲۳	قلعه حاج قلی خان	۰۱۷۲۷۶	۲	۵۱	۳۷۳	۲۹۲	۱۸۱	۱۰۰	*	*	*	*	*	*	*
۲۴	کتوک	۰۱۷۲۷۷	۲	۲۲۴	۱۵۱۲	۱۱۹۵	۳۶۶	۲۰۸	*	*	*	*	*	*	*
۲۵	کوسه ایسان	۰۱۷۲۷۸	۲	۱۵۲	۱۱۲۰	۸۸۵	۱۷۴	۱۷۸	*	*	*	*	*	*	*
۲۶	کملر	۰۱۷۲۷۹	۲	۱۱۰	۸۲۸	۶۱۱	۳۶۳	۱۹۵	*	*	*	*	*	*	*
۲۷	کوار میشلی نزار	۰۱۷۲۸۰	۲	۱۲۶	۸۵۱	۶۳۱	۲۵۴	۲۵۹	*	*	*	*	*	*	*
۲۸	گمیغلی	۰۱۷۲۸۱	۲	۶۱	۴۵۷	۳۲۷	۱۶۲	۵۲	*	*	*	*	*	*	*
۲۹	ناردالی	۰۱۷۲۸۲	۲	۶	۴۶	۲۵	۱۲	۶	*	*	*	*	*	*	*
بخش مرکزی															
دهستان جعفر بیای جنوبی															
۱	اسکله	۰۱۷۴۱۹	۱	۴۲	۲۱۹	۱۸۷	۱۶۳	۶۱	*	*	*	*	*	*	*
۲	اشوراده	۰۱۷۴۲۰	۲	۲۲۸	۱۱۹۱	۹۹۰	۷۷۸	۲۴۶	*	*	*	*	*	*	*
۳	اورکت حاجی	۰۱۷۴۲۱	۱	۴۳	۲۹۲	۲۲۰	۱۳۳	۴۴	*	*	*	*	*	*	*
۴	ایوان آباد	۰۱۷۴۲۲	۲	۶۱	۳۶۳	۲۸۳	۱۷۸	۷۰	*	*	*	*	*	*	*
۵	پهخی حاجی	۰۱۷۴۲۳	۲	۵۹	۴۲۳	۳۴۶	۱۹۵	۸۷	*	*	*	*	*	*	*
۶	میجو ال	۰۱۷۴۲۴	۱	۴۱۶	۲۹۶۸	۲۳۸۳	۱۳۸۱	۷۱۲	*	*	*	*	*	*	*
۷	قره تپه	۰۱۷۴۲۵	۲	۱۸۷	۱۲۲۰	۱۰۱۰	۵۴۵	۲۸۷	*	*	*	*	*	*	*
۸	قره سو	۰۱۷۴۲۶	۲	۲۰۹	۱۲۷۸	۹۳۹	۶۳۶	۲۲۹	*	*	*	*	*	*	*
۹	قره قاشلی	۰۱۷۴۲۷	۱	۲۲۲	۲۵۳۶	۱۹۶۸	۱۰۱۷	۴۵۴	*	*	*	*	*	*	*
۱۰	نیسان آباد	۰۱۷۴۲۸	۱	۱۹۸	۳۶۲۱	۲۹۷۵	۲۰۲	۷۶۱	*	*	*	*	*	*	*
۱۱	بمورت	۰۱۷۴۲۹	۲	۱۲	۳۸	۲۷	۴۴	۹	*	*	*	*	*	*	*

کد نوع راه آبادی: ۱، جاده اسفالت، ۲، جاده شوسه، ۳، جاده خاکی، ۴، مارو، ۵، سایر اینجگاه راه آهن یا راه آبی، ۵۱، نامشخص

تعداد گاو و گوساله	تعداد گوسفند و بز	تعمیرگاه ماشین آلات کشاورزی	فروشگاه تعاونی	دستری بر وسیله نقلیه عمومی آرایه	تلفن	دستری بر روزنامه و مجله آرایه	صندوق پست	بیمار و ماهی روستایی	داپزشک شکیبوس دامپزشکی	پزشک	خانه بهداشت	مرکز بهداشتی درمانی	حمام	آموزش و تفریح برای جوانان	مدرسه راهنمایی	دبستان	برق	آب لوله کشی	پایگاه خا و است بروج	مرکز خدمات روستایی	دفتر بهداشت سازمان	شورای اسلامی روستایی	اماکن مذهبی مسلمانان	مبلغ مذبذبی مسلمانان	شماره صندوق آرایه
۴۲	۴۱	۴۰	۳۹	۳۸	۳۷	۳۶	۳۵	۳۴	۳۳	۳۲	۳۱	۳۰	۲۹	۲۸	۲۷	۲۶	۲۵	۲۴	۲۳	۲۲	۲۱	۲۰	۱۹	۱۸	۱۷
۱۰۱۹۵	۱۳۹۷۰۹	۳	۱۳	۱۸	۳	۱	۱۴	۱	۰	۴	۲	۳	۷	۱۱	۱۵	۲۶	۲۷	۱۲	۷	۱	۰	۲۹	۲۶	۲۱	
۱۰۱۹۵	۱۳۹۷۰۹	۳	۱۳	۱۸	۳	۱	۱۴	۱	۰	۴	۲	۳	۷	۱۱	۱۵	۲۶	۲۷	۱۲	۷	۱	۰	۲۹	۲۶	۲۱	
۷۵۰	۸۲۰۰	*	*	*	*	*	*	*	*	*	*	*	*	*	*	*	*	*	*	*	*	*	*	*	۱
۲۵۰	۲۰۵۰	*	*	*	*	*	*	*	*	*	*	*	*	*	*	*	*	*	*	*	*	*	*	*	۲
۱۵۰	۱۵۲۰	*	*	*	*	*	*	*	*	*	*	*	*	*	*	*	*	*	*	*	*	*	*	*	۳
۱۳۰۰	۹۶۵۰	*	*	*	*	*	*	*	*	*	*	*	*	*	*	*	*	*	*	*	*	*	*	*	۴
۵۰۰	۱۱۰۰	*	*	*	*	*	*	*	*	*	*	*	*	*	*	*	*	*	*	*	*	*	*	*	۵
۵۲۰	۲۵۰۰	*	*	*	*	*	*	*	*	*	*	*	*	*	*	*	*	*	*	*	*	*	*	*	۶
۹۵۰	۷۱۰۰	*	*	*	*	*	*	*	*	*	*	*	*	*	*	*	*	*	*	*	*	*	*	*	۷
۱۵۰	۵۶۵	*	*	*	*	*	*	*	*	*	*	*	*	*	*	*	*	*	*	*	*	*	*	*	۸
۲۲۰	۲۰۰	*	*	*	*	*	*	*	*	*	*	*	*	*	*	*	*	*	*	*	*	*	*	*	۹
۰	۱۲۰	*	*	*	*	*	*	*	*	*	*	*	*	*	*	*	*	*	*	*	*	*	*	*	۱۰
۳۰۰	۱۲۲۰	*	*	*	*	*	*	*	*	*	*	*	*	*	*	*	*	*	*	*	*	*	*	*	۱۱
۲۴۰	۹۱۷	*	*	*	*	*	*	*	*	*	*	*	*	*	*	*	*	*	*	*	*	*	*	*	۱۲
۳۰۰	۵۱۰۰	*	*	*	*	*	*	*	*	*	*	*	*	*	*	*	*	*	*	*	*	*	*	*	۱۳
۴۵۰	۵۱۰۰۰	*	*	*	*	*	*	*	*	*	*	*	*	*	*	*	*	*	*	*	*	*	*	*	۱۴
۲۸۰	۱۳۹۰	*	*	*	*	*	*	*	*	*	*	*	*	*	*	*	*	*	*	*	*	*	*	*	۱۵
۸۲۰	۶۱۰۰	*	*	*	*	*	*	*	*	*	*	*	*	*	*	*	*	*	*	*	*	*	*	*	۱۶
۱۱۵	۵۲	*	*	*	*	*	*	*	*	*	*	*	*	*	*	*	*	*	*	*	*	*	*	*	۱۷
۳۰۰	۸۲۰۰	*	*	*	*	*	*	*	*	*	*	*	*	*	*	*	*	*	*	*	*	*	*	*	۱۸
۸۰	۱۱۰	*	*	*	*	*	*	*	*	*	*	*	*	*	*	*	*	*	*	*	*	*	*	*	۱۹
۶۰۰	۳۰۵۰	*	*	*	*	*	*	*	*	*	*	*	*	*	*	*	*	*	*	*	*	*	*	*	۲۰
۱۰۰	۱۱۰۰	*	*	*	*	*	*	*	*	*	*	*	*	*	*	*	*	*	*	*	*	*	*	*	۲۱
۶۰۰	۶۴۰۰	*	*	*	*	*	*	*	*	*	*	*	*	*	*	*	*	*	*	*	*	*	*	*	۲۲
۳۱۰	۳۵۳۱	*	*	*	*	*	*	*	*	*	*	*	*	*	*	*	*	*	*	*	*	*	*	*	۲۳
۲۵۰	۲۵۰۰	*	*	*	*	*	*	*	*	*	*	*	*	*	*	*	*	*	*	*	*	*	*	*	۲۴
۳۰۰	۲۵۰۰	*	*	*	*	*	*	*	*	*	*	*	*	*	*	*	*	*	*	*	*	*	*	*	۲۵
۸۰	۵۱۰۰	*	*	*	*	*	*	*	*	*	*	*	*	*	*	*	*	*	*	*	*	*	*	*	۲۶
۳۵۰	۵۰۰۰	*	*	*	*	*	*	*	*	*	*	*	*	*	*	*	*	*	*	*	*	*	*	*	۲۷
۶۰	۳۰۵	*	*	*	*	*	*	*	*	*	*	*	*	*	*	*	*	*	*	*	*	*	*	*	۲۸
۴۰	۱۶۰۰	*	*	*	*	*	*	*	*	*	*	*	*	*	*	*	*	*	*	*	*	*	*	*	۲۹
۳۶۶۴	۳۸۵۸۴	۰	۵	۶	۱	۳	۸	۰	۲	۱	۰	۲	۷	۲	۶	۱۱	۹	۱۱	۶	۰	۰	۱۱	۱۲	۹	۱
۳۶۶۴	۳۸۵۸۴	۰	۵	۶	۱	۳	۸	۰	۲	۱	۰	۲	۷	۲	۶	۱۱	۹	۱۱	۶	۰	۰	۱۱	۱۲	۹	۱
۰	۱۰۰	*	*	*	*	*	*	*	*	*	*	*	*	*	*	*	*	*	*	*	*	*	*	*	۲
۱۰۰	۲۱۰	*	*	*	*	*	*	*	*	*	*	*	*	*	*	*	*	*	*	*	*	*	*	*	۳
۴۰	۱۲۲۰	*	*	*	*	*	*	*	*	*	*	*	*	*	*	*	*	*	*	*	*	*	*	*	۴
۱۵۰	۲۰۲	*	*	*	*	*	*	*	*	*	*	*	*	*	*	*	*	*	*	*	*	*	*	*	۵
۱۰۰	۱۰۴۰	*	*	*	*	*	*	*	*	*	*	*	*	*	*	*	*	*	*	*	*	*	*	*	۶
۱۰۰۰	۸۱۰۰	*	*	*	*	*	*	*	*	*	*	*	*	*	*	*	*	*	*	*	*	*	*	*	۷
۱۵۰	۲۰۵۰	*	*	*	*	*	*	*	*	*	*	*	*	*	*	*	*	*	*	*	*	*	*	*	۸
۱۵۰	۱۸۶۰	*	*	*	*	*	*	*	*	*	*	*	*	*	*	*	*	*	*	*	*	*	*	*	۹
۵۰۰	۵۲۰۰	*	*	*	*	*	*	*	*	*	*	*	*	*	*	*	*	*	*	*	*	*	*	*	۱۰
۴۶۰	۱۰۵۰	*	*	*	*	*	*	*	*	*	*	*	*	*	*	*	*	*	*	*	*	*	*	*	۱۰
۴	۵۵۲	*	*	*	*	*	*	*	*	*	*	*	*	*	*	*	*	*	*	*	*	*	*	*	۱۱

نوع راه و فعالیت کشاورزی آبادیهای خالی از سکنه شهرستان بندر ترکمن

فعالیت کشاورزی							نوع راه آبادی (کد)	کد آبادی	آبادی	شماره ردیف
پرورش ماهی	پرورش زنبور	پرورش گاو ابریشم	پرورش طیور	دامداری و دامپروری	باغداری	زراعت				
۱۱	۱۰	۹	۸	۷	۶	۵	۴	۳	۲	۱
							۲	۰۱۷۲۵۵	بموقع کمپلمان دهستان جعفر بای شمالی	۱
							۲	۰۱۷۲۵۶	پاسگاه منقر تپه	۲
							۲	۰۱۷۲۵۷	پاسگاه منقر تپه غربی	۲
							۲	۰۱۷۲۵۸	پاسگاه مرقم	۴
							۲	۰۱۷۲۸۲	پاسگاه مخدر مقلی مرزی جدید	۵
									پاسگاه مخدر مقلی مرزی قدیم	

کد نوع راه آبادی: جاده اسفالت (۱)، جاده شوسه (۲)، جاده خاکی (۳)، جاده ۲، سایر راههای ساخته شده آهن یا راه آبی (۵)، نامشخص (۶)