

۹۱۸/۸۰۰۳
۲۴۰۳۴
۱۳۶۵
۱۳۶۵

بسمه تعالی

پیشگفتار

سرشماری عمومی نفوس و مسکن در ایران به موجب قانون، هر ۱۰ سال یکبار توسط مرکز آمار ایران انجام می‌شود. تاکنون چهار سرشماری عمومی نفوس و مسکن در سالهای ۱۳۳۵، ۱۳۴۵، ۱۳۵۵ و ۱۳۶۵ به مرحله اجرا درآمده است. نخستین سرشماری، توسط اداره کل آمار عمومی، و سرشماریهای بعدی، توسط مرکز آمار ایران انجام گرفته است. سرشماری سال ۱۳۶۵، اولین سرشماری در نظام جمهوری اسلامی ایران است که علی‌رغم جنگ تحمیلی، محاصره اقتصادی و مضیقه‌های ناشی از هر یک، به حول و قوه الهی مطابق برنامه پیش‌بینی شده به نحو مطلوب به انجام رسید. سرشماری عمومی نفوس و مسکن، مناسبترین ابزار برنامه‌ریزیهای توسعه اجتماعی، اقتصادی و فرهنگی در کشور است که با ارائه آمار و اطلاعات درست، رهنمودهای لازم برای رسیدن به اهداف برنامه‌ریزیهای کوتاه‌مدت، میان‌مدت و بلندمدت را در اختیار سیاست‌گذاران، مسئولان و برنامه‌ریزان کشور قرار می‌دهد.

وسعت و عظمت کار سرشماری، مرکز آمار ایران را بر آن داشت که از نیمه دوم سال ۱۳۶۱ با برنامه‌ریزیهای دقیق، فعالیت مستمر و پیگیری را برای تهیه مقدمات سرشماری عمومی نفوس و مسکن آغاز کند. اولین قدم در این زمینه، شناخت نیازهای اساسی دستگاههای مسئول کشور بود که بر آن اساس، طرح مقدماتی سرشماری تهیه شد و به طور آزمایشی در مناطق شهری و روستایی سه شهرستان آستانه شرفیه از استان گیلان، سراوان از استان سیستان و بلوچستان و شادگان از استان خوزستان و نیز در چند حوزه نمونه در هر یک از استانهای دیگر به مرحله اجرا درآمد. با استفاده از نتایج حاصل از آزمایش سرشماری، پرسشنامهها، فرمها و دستورالعملهای فنی و اجرایی مورد تجدید نظر قرار گرفت و بر آن اساس، طرح نهایی سرشماری تهیه و آماده اجرا شد. عملیات اجرایی سرشماری به طور همزمان در تمام نقاط کشور از تاریخ ۱۶ تا ۳۰ مهرماه سال ۱۳۶۵ انجام شد. در این مرحله، سازمان برنامه و بودجه استانها، مراکز تربیت معلم و سایر سازمانها و موسسات دولتی و همچنین نهادهای انقلاب اسلامی، همکاریهای ارزنده‌ای با مرکز آمار ایران داشتند و مردم فداکار ایران نیز با همیاری و مساعدت خود، امکان اجرای موفقیت آمیز سرشماری را فراهم آوردند.

پرسشنامههایی که در جریان اجرای سرشماری تکمیل شده است، حجم عظیمی از اطلاعات آماری را در بر دارد که در جداول متعدد، برای هر یک از سطوح جغرافیایی، قابل استخراج و ارائه است. برخی از این اطلاعات در قالب نشریات نتایج سرشماری ارائه می‌شود و سایر اطلاعات در صورت نیاز و برحسب مورد، در اختیار استفاده‌کنندگان قرار خواهد گرفت.

فرهنگ آبادیهای شهرستان ، یکی از مجموعه نشریات نتایج سرشماری عمومی نفوس و مسکن است که در ۱۹۵ جلد برای ۱۹۵ شهرستان (بر اساس تقسیمات کشوری در زمان سرشماری) منتشر می شود . در هر یک از این نشریات ، ۳۹ خصوصیت عمده جمعیتی ، اجتماعی ، اقتصادی و فرهنگی برای هر یک از آبادیهای دارای سکنه و نیز جدولی در مورد آبادیهای خالی از سکنه شهرستان به تفکیک بخش و دهستان ارائه شده است . همچنین این نشریات شامل نقشه کشور (که نشان دهنده موقعیت شهرستان در داخل استان است) ، نقشه شهرستان (به تفکیک بخش و دهستان ، و موقعیت مراکز بخش ، نقاط شهری و آبادیهای دارای ۲۰۰۰ نفر جمعیت و بیشتر) و نقشه های مربوط به بخش یا بخشهای شهرستان (به تفکیک دهستان و آبادیهای دارای ۲۰ خانوار و بیشتر) است .

لازم به یادآوری است ، نقشه شهرستانها که موقعیت کلیه آبادیها (دارای سکنه و خالی از سکنه) روی آن مشخص شده ، در مرکز آمار ایران موجود و قابل ارائه به استفاده کنندگان است .

امید است این مجموعه از نشریات نتایج سرشماری بتواند اطلاعات لازم برای شناخت اوضاع اجتماعی و اقتصادی آبادیهای کشور را در اختیار تصمیم گیران ، برنامه ریزان و پژوهشگران قرار دهد .

مرکز آمار ایران

فهرست مندرجات فرهنگ آبادیهای شهرستان تنکابن

صفحه

عنوان

تاریف و مفاهیم مورد استفاده در سرشماری عمومی نفوس و مسکن سال ۱۳۶۵ (ویژه فرهنگ آبادیها)

یک	جمعیت (جامعه مورد سرشماری)
یک	خانوار
دو	اقامتگاه معمولی
دو	شهر (نقطه شهری)
دو	آبادی (نقطه روستایی)
دو	جمعیت ساکن در نقاط شهری
دو	جمعیت ساکن در نقاط روستایی
دو	سن
دو	مهاجران وارد شده
دو	محل تولد
دو	باسواد
سه	کار
سه	وضع فعالیت در ۷ روز گذشته

مفاهیم به کار رفته در این نشریه

چهار	نسبت جنسی
چهار	گروههای عمده سنی
چهار	نسبت باسوادی

ویژگیهای عمده نقاط روستایی شهرستان

۱	جمعیت
۳	خانوار
۳	مهاجرت
۴	سواد
۵	وضع فعالیت
۶	نقشه تقسیمات کشوری جمهوری اسلامی ایران به تفکیک استان : ۱۳۶۵
۷	نقشه شهرستان به تفکیک بخش و دهستان

- ۸..... نقشه روستایی بخش مرکزی شهرستان تنگابن از استان مازندران (دهستانهای خرم آباد و گلپجان قشلاقی)
- ۹..... نقشه روستایی بخش مرکزی شهرستان تنگابن از استان مازندران (دهستانهای زواره، قشتارود، لنگرود و گلارآباد)
- ۱۰..... نقشه روستایی بخش مرکزی شهرستان تنگابن از استان مازندران (دهستانهای سه هزار، دوهزار و گلپجان ییلاقی)

جداول

- ۱۲..... خصوصیات اجتماعی - اقتصادی آبادیهای دارای سکنه شهرستان
- ۲۶..... نوع راه و فعالیت کشاورزی آبادیهای خالی از سکنه شهرستان

پیوستها

فرم ۳ - (پرسشنامه آبادی)

فهرست مجموعه نشریات فرهنگ آبادیهای کشور براساس نتایج سرشماری عمومی نفوس و مسکن سال ۱۳۶۵

HA
۴۵۷۰۱۲
۱۳۶۵
۱۳۶۵

تعاریف و مفاهیم مورد استفاده در سرشماری عمومی نفوس و مسکن سال ۱۳۶۵ (ویژه فرهنگ آبادیها)

جمعیت (جامعه مورد سرشماری)

اعضای همه خانوارهای معمولی ساکن و دستجمعی که اقامتگاه معمولی آنان در زمان سرشماری در ایران قرار دارد و نیز اعضای کلیه خانوارهای معمولی غیر ساکن کشور، جامعه مورد سرشماری را تشکیل می‌دهند. اعضای هیئتهای سیاسی و سفارتخانه‌های خارجی در ایران و افراد خانواده آنان جزو جامعه مورد سرشماری محسوب نمی‌شوند، اما ایرانیان عضو هیئتهای سیاسی و سفارتخانه‌های ایران در خارج از کشور و افراد خانواده آنان، جزو جامعه مورد سرشماری به حساب می‌آیند.

خانوار

خانوار از چند نفر تشکیل می‌شود که با هم در یک اقامتگاه زندگی می‌کنند، با یکدیگر هم‌خرج هستند و معمولاً با هم غذا می‌خورند. فردی که به تنهایی زندگی می‌کند نیز، خانوار تلقی می‌شود.
خانوار معمولی: خانوار با تعریف فوق، اکثر افراد کشور را در بر می‌گیرد و به همین دلیل این‌گونه خانوارها، "خانوار معمولی" نیز نامیده می‌شود.
خانوار معمولی ساکن: خانواری که در اقامتگاه ثابت سکونت دارد، "خانوار معمولی ساکن" نامیده می‌شود.
خانوار معمولی غیر ساکن: خانواری که در زمان سرشماری در اقامتگاه ثابتی سکونت ندارد، "خانوار معمولی غیر ساکن" نامیده می‌شود.
این دسته از خانوارها شامل سه گروه زیر است:

- ۱- خانوارهایی که در زمان سرشماری در کوچ به سر می‌برند و یا در خارج شهرها و آبادیها در زیر چادر زندگی می‌کنند.
 - ۲- خانوارهایی که در محل زندگی ثابتی زندگی نمی‌کنند و به‌طور مداوم محل زندگی خود را تغییر می‌دهند، مانند کولیها.
 - ۳- خانوارهایی که محل زندگی مشخص ندارند و شبها معمولاً در پارکها، خرابه‌ها، زیرپلها و... بیتوته می‌کنند.
- خانوار دستجمعی: مجموعه افرادی که به دلیل داشتن هدف یا ویژگیهای مشترک مانند تحصیل، بیماری روانی و... با هم در یک موسسه از قبیل خوابگاه دانشجویی، آسایشگاه روانی و... زندگی می‌کنند، یک خانوار دستجمعی به حساب می‌آیند. در این سرشماری، افرادی که در ندامتگاهها، بازداشتگاهها و مراکز مشابه نگهداری می‌شوند و نیز افرادی که در سربازخانه‌ها، پادگانها، پاسگاهها، پایگاهها، یا اردوگاههای نظامی و انتظامی به‌طور جمعی به سر می‌برند و همچنین دانش‌آموزان و دانشجویان موسسات آموزشی نیروهای نظامی و انتظامی، به عنوان اعضای خانوار دستجمعی مورد سرشماری قرار نمی‌گیرند. این گونه افراد همراه با سایر اعضای خانوار معمولی خود سرشماری می‌شوند.

یک

۷۷
۱۳۶۵

اقامتگاه معمولی

اقامتگاه معمولی خانوار، محلی است که خانوار در زمان سرشماری در آنجا زندگی می‌کند، مشروط بر اینکه اقامتگاه دیگری نداشته باشد. اقامتگاه معمولی خانواری که در زمان سرشماری بیش از یک اقامتگاه دارد، محلی است که بیشترین مدت سال را در آنجا به سر می‌برد.

شهر (نقطه شهری)

منظور از شهر، هر یک از نقاطی است که دارای شهرداری باشد.

آبادی (نقطه روستایی)

آبادی به مجموعه یک یا چند مکان و اراضی به هم پیوسته (اعم از کشاورزی و غیرکشاورزی) گفته می‌شود که خارج از محدوده شهرها واقع شده و دارای محدوده ثبتی یا عرفی مستقل باشد. اگر آبادی در زمان سرشماری، محل سکونت خانوار یا خانوارهایی باشد، "دارای سکنه" و در غیر این صورت، "خالی از سکنه" تلقی می‌شود.

جمعیت ساکن در نقاط شهری

منظور از جمعیت ساکن در نقاط شهری در هر یک از محدوده‌های بخش، شهرستان، استان یا کشور، جمعیت کلیه شهرهایی است که در همان محدوده قرار دارد و جمعیت هر شهر عبارت است از مجموع تعداد اعضای همه خانوارهای معمولی ساکن و دستجمعی که اقامتگاه معمولی آنها در زمان سرشماری در آن شهر واقع است.

جمعیت ساکن در نقاط روستایی

منظور از جمعیت ساکن در نقاط روستایی در هر یک از محدوده‌های دهستان، بخش، شهرستان، استان یا کشور، جمعیت کلیه آبادیهایی است که در همان محدوده قرار دارد و جمعیت هر آبادی عبارت است از مجموع تعداد اعضای همه خانوارهای معمولی ساکن و دستجمعی که اقامتگاه معمولی آنها در زمان سرشماری در آن آبادی واقع است.

سن

منظور از سن، تعداد سالهای کاملی است که از زمان تولد فرد گذشته است.

مهاجران وارد شده

در هر شهر یا آبادی، آن دسته از اعضای خانوارهای معمولی ساکن و دستجمعی که متولد آنجا نباشند، مهاجر شناخته می‌شوند.

محل تولد

منظور از محل تولد، آبادی یا شهری است که در زمان تولد فرد، اقامتگاه معمولی مادر او بوده است.

باسواد

کسانی که می‌توانند به فارسی یا هر زبان دیگری متن ساده‌ای را بخوانند و بنویسند، خواه مدرک رسمی داشته یا نداشته باشند، باسواد تلقی می‌شوند. همه محصلان از جمله نوآموزان سال اول ابتدایی و سوادآموزان نهضت سوادآموزی نیز باسواد به حساب می‌آیند.

کار، هر فعالیت فکری یا بدنی است که قانوناً " مجاز باشد و به منظور کسب درآمد (نقدی، غیرنقدی) صورت گیرد .

وضع فعالیت در ۷ روز گذشته

در این سرشماری، وضع فعالیت افراد در ۷ روز پیش از مراجعه مامور سرشماری مورد نظر است. هر یک از افراد از این نظر و با توجه به تعریف کار، در یکی از گروههای زیر قرار میگیرند:

شاغل: افراد زیر شاغل به حساب میآیند:

- کسانی که دارای شغلی هستند، اعم از اینکه در ۷ روز پیش از مراجعه مامور سرشماری کار کرده و یا به عللی از قبیل مرخصی، بیماری، تعطیل موقت محل کار و ... کار نکرده‌اند و پس از رفع علت به کار خود ادامه خواهند داد.
- کسانی که شغل مستمر نداشته ولی در ۷ روز پیش از مراجعه مامور سرشماری، حداقل دو روز کار کرده‌اند.
- کسانی که تحت عنوان کارآموز در ۷ روز پیش از مراجعه مامور سرشماری به کار اشتغال داشته‌اند.
- کسانی که دارای شغلی هستند، ولی در ۷ روز پیش از مراجعه مامور سرشماری به اقتضای فصل و ماهیت فصلی کار خود، کار نکرده‌اند (بیکاران فصلی)، مشروط بر آنکه در جستجوی کار دیگری هم نباشند.
- افرادی که به انجام خدمت وظیفه عمومی مشغول هستند.
- کسانی که در حال گذراندن دوره‌های آموزشی در دانشکده‌ها و آموزشگاههای مربوط به نیروهای نظامی و انتظامی هستند.

بیکار (جویای کار): کسانی که شاغل به حساب نمی‌آیند و در ۷ روز پیش از مراجعه مامور سرشماری در جستجوی کار بوده‌اند، بیکار (جویای کار) تلقی می‌شوند.

محصل: کسانی که شاغل، بیکار (جویای کار) محسوب نمی‌شوند و در ۷ روز پیش از مراجعه مامور سرشماری در حال تحصیل بوده‌اند، محصل به حساب می‌آیند.

خانه‌دار: خانه‌دار به کسانی گفته می‌شود که شاغل، بیکار (جویای کار) و محصل به حساب نمی‌آیند و بنا بر اظهار پاسخگو، در ۷ روز پیش از مراجعه مامور سرشماری به خانه‌داری مشغول بوده‌اند.

دارای درآمد بدون کار: کسانی که شاغل، بیکار (جویای کار) محصل و خانه‌دار محسوب نمی‌شوند و درآمدهای مستمری مانند حقوق بازنشستگی، حقوق وظیفه، درآمد املاک و مستغلات، سود سهام و ... دارند، دارای درآمد بدون کار محسوب می‌شوند.

سایر: کسانی که از نظر وضع فعالیت در ۷ روز پیش از مراجعه مامور سرشماری، در هیچ یک از گروههای بالا قابل طبقه‌بندی نیستند، در گروه سایر قرار می‌گیرند.

مفاهیم به کار رفته در این نشریه

نسبت جنسی

نسبت تعداد مردان به زنان یا زنان به مردان ، نسبت جنسی نامیده می‌شود . معمولاً " در این مورد نسبت تعداد مردان به زنان را محاسبه می‌کنند و به صورت درصد ارائه می‌دهند . یعنی اگر M تعداد مردان و F تعداد زنان در یک منطقه جغرافیایی باشد ، نسبت جنسی در آن منطقه عبارت خواهد بود از :

$$\text{نسبت جنسی} = \frac{M}{F} \times 100$$

گروههای عمده سنی

در مجموعه نشریات نتایج سرشماری عمومی نفوس و مسکن سال ۱۳۶۵ ، علاوه بر سنین منفرد و گروههای سنی منظم (۵ ساله و ۱۰ ساله) ، طبقه‌بندی سنی دیگری نیز برای جمعیت در نظر گرفته شده است که هر طبقه آن ، یک گروه عمده سنی نامیده می‌شود و عبارت است از :

افراد ۱ - ۵ ساله : نوباوگان

افراد ۶ - ۱۰ ساله : کودکان

افراد ۱۱ - ۱۴ ساله : نوجوانان

افراد ۱۵ - ۲۴ ساله : جوانان

افراد ۲۵ - ۶۴ ساله : میانسالان

افراد ۶۵ ساله و بیشتر : بزرگسالان

افرادی که سن آنان معلوم نبوده و یا امکان انتساب آنان به یکی از گروههای سنی وجود نداشته است ، در گروه " سن نامشخص " منظور شده است .

نسبت باسوادی

این نسبت در هر جامعه از تقسیم تعداد افراد با سواد در یک سن یا گروه سنی معین به جمعیت آن سن یا گروه سنی به دست می‌آید و معمولاً " به صورت " درصد " بیان می‌شود .

ویزگیهای عمده نقاط روستایی شهرستان تنکابن

تنکابن یکی از شهرستانهای استان مازندران است که در قسمت غربی این استان واقع شده و مرکز آن شهر تنکابن است. این شهرستان دارای ۶ شهر تنکابن، خرمآباد، ساقی کلاپه، عباسآباد، کلارآباد و نشتارود، است. همچنین شهرستان تنکابن به ۱ بخش شامل ۹ دهستان تقسیم شده و متشکل از ۲۹۶ آبادی دارای سکنه و ۲۲۵ آبادی خالی از سکنه است.

جمعیت

در سرشماری عمومی نفوس و مسکن مهرماه ۱۳۶۵، شهرستان تنکابن دارای ۱۶۰۴۵۱ نفر جمعیت بوده است. از این تعداد، ۶۱۸۱۷ نفر ساکن در نقاط شهری و ۹۸۶۲۳ نفر ساکن در نقاط روستایی و بقیه غیر ساکن بودمانند.

جدول ۱- تعداد آبادیهای دارای سکنه شهرستان بر حسب بخش، به تفکیک طبقات عمیتی

بخش	جمع	۱ تا ۲۴ نفر	۲۵ تا ۴۹ نفر	۵۰ تا ۹۹ نفر	۱۰۰ تا ۲۴۹ نفر	۲۵۰ تا ۴۹۹ نفر	۵۰۰ تا ۹۹۹ نفر	۱۰۰۰ تا ۲۴۹۹ نفر	۲۵۰۰ تا ۴۹۹۹ نفر	۵۰۰۰ نفر و بیشتر
شهرستان تنکابن	۲۹۶	۲۹	۲۰	۳۰	۷۴	۸۱	۴۶	۱۶	۰	۰
مرکزی	۲۹۶	۲۹	۲۰	۳۰	۷۴	۸۱	۴۶	۱۶	۰	۰

از جمعیت نقاط روستایی این شهرستان، ۴۹۹۱۱ نفر را مردان و ۴۸۷۱۲ نفر را زنان تشکیل می‌دادمانند. نسبت جنسی در این جمعیت نشان می‌دهد که در مقابل هر ۱۰۰ نفر زن، ۱۰۲ نفر مرد وجود دارد. این نسبت در بین اطفال کمتر از یکساله ۱۰۰ و در بین افراد ۶۵ ساله و بیشتر ۱۱۲ است. پایینترین نسبت جنسی (۹۹) به دو گروه سنی کودکان (۶-۱۰ ساله) و نوجوانان (۱۱-۱۴ ساله) و بالاترین نسبت، به گروه سنی بزرگسالان (۶۵ ساله و بیشتر) تعلق دارد.

جدول ۲- جمعیت نقاط روستایی شهرستان برنج بخش و گروه‌های عمده‌نشی، به تفکیک جنس

نسبت جنسی	زن	مرد	مرد و زن		گروه‌های عمده‌نشی
			درصد	تعداد	
۱۰۲	۴۸۷۱۲	۴۹۹۱۱	۱۰۰/۰۰	۹۸۶۲۳	شهرستان تنکابن
۱۰۰	۱۲۴۱	۱۲۴۳	۲/۵۲	۲۴۸۴	اطفال / کمتر از یکساله /
۱۰۰	۷۲۸۹	۷۳۰۲	۱۴/۷۹	۱۴۵۹۱	نوباوگان / ۱-۵ساله /
۹۹	۵۹۰۱	۵۸۱۵	۱۱/۸۸	۱۱۷۱۶	کودکان / ۶-۱۰ساله /
۹۹	۴۷۹۲	۴۷۴۲	۹/۶۷	۹۵۳۴	نوجوانان / ۱۱-۱۴ساله /
۱۰۸	۱۱۱۹۶	۱۲۰۹۶	۲۳/۶۲	۲۳۲۹۲	جوانان / ۱۵-۲۴ساله /
۱۰۱	۱۶۶۶۱	۱۶۸۰۱	۲۳/۹۳	۳۳۴۶۲	میانسالان / ۲۵-۶۴ساله /
۱۱۷	۱۶۳۱	۱۹۰۶	۳/۵۹	۳۵۳۷	بزرگسالان / ۶۵ساله و بیشتر /
*	۱	۶	۰/۰۱	۷	نامشخص
۱۰۲	۴۸۷۱۲	۴۹۹۱۱	۱۰۰/۰۰	۹۸۶۲۳	بخش مرکزی
۱۰۰	۱۲۴۱	۱۲۴۳	۲/۵۲	۲۴۸۴	اطفال / کمتر از یکساله /
۱۰۰	۷۲۸۹	۷۳۰۲	۱۴/۷۹	۱۴۵۹۱	نوباوگان / ۱-۵ساله /
۹۹	۵۹۰۱	۵۸۱۵	۱۱/۸۸	۱۱۷۱۶	کودکان / ۶-۱۰ساله /
۹۹	۴۷۹۲	۴۷۴۲	۹/۶۷	۹۵۳۴	نوجوانان / ۱۱-۱۴ساله /
۱۰۸	۱۱۱۹۶	۱۲۰۹۶	۲۳/۶۲	۲۳۲۹۲	جوانان / ۱۵-۲۴ساله /
۱۰۱	۱۶۶۶۱	۱۶۸۰۱	۲۳/۹۳	۳۳۴۶۲	میانسالان / ۲۵-۶۴ساله /
۱۱۷	۱۶۳۱	۱۹۰۶	۳/۵۹	۳۵۳۷	بزرگسالان / ۶۵ساله و بیشتر /
*	۱	۶	۰/۰۱	۷	نامشخص

محاسبه مفهوم ندارد

خانوار

در سرشماری مهرماه ۱۳۶۵ ، شهرستان تنکابن دارای ۳۱۹۷۳ خانوار بوده است . از این تعداد ، ۱۲۷۳۲ خانوار ساکن در نقاط شهری و ۱۹۲۳۹ خانوار ساکن در نقاط روستایی و بقیه غیر ساکن بودماند .

جدول ۳- تعداد آبادیهایی دارای سکنه شهرستان بر حسب بخش ، به تفکیک گروه بندی تعداد خانوار

بخش	جمع	۱ خانوار	۵ خانوار	۱۰ خانوار	۲۰ خانوار	۵۰ خانوار	۱۰۰ خانوار	۲۰۰ خانوار	۵۰۰ خانوار	۱۰۰۰ خانوار و بیشتر
شهرستان تنکابن	۲۹۶	۲۶	۲۴	۲۲	۷۵	۷۷	۴۷	۱۵	۰	۰
مرکزی	۲۹۶	۲۶	۲۴	۲۲	۷۵	۷۷	۴۷	۱۵	۰	۰

متوسط تعداد افراد در خانوارهای معمولی ساکن نقاط روستایی این شهرستان ، ۵/۱ نفر است . بیشترین تعداد خانوار ، مربوط به خانوارهای ۵ نفره و کمترین آن مربوط به خانوارهای ۱۰ نفره و بیشتر است .

جدول ۴- خانوارهای معمولی ساکن نقاط روستایی شهرستان بر حسب بخش ، به تفکیک تعداد افراد در خانوار

بخش	جمع	۱ نفر	۲ نفر	۳ نفر	۴ نفر	۵ نفر	۶ نفر	۷ نفر	۸ نفر	۹ نفر	۱۰ نفر و بیشتر
شهرستان تنکابن	۱۹۲۳۸	۸۲۳	۱۷۲۷	۲۳۱۸	۳۰۷۲	۳۱۶۲	۲۹۴۶	۲۲۲۷	۱۵۰۷	۷۰۱	۶۴۵
بخش مرکزی	۱۹۲۳۸	۸۲۳	۱۷۲۷	۲۳۱۸	۳۰۷۲	۳۱۶۲	۲۹۴۶	۲۲۲۷	۱۵۰۷	۷۰۱	۶۴۵

مهاجرت

در سرشماری عمومی نفوس و مسکن مهرماه ۱۳۶۵ ، ۸۸/۷ درصد از جمعیت نقاط روستایی شهرستان تنکابن در همان آبادی که در زمان سرشماری اقامت داشتند متولد شده اند . مقایسه محل تولد افراد با محلی که در زمان سرشماری در آنجا اقامت داشتند نشان می دهد که ۶/۹ درصد جمعیت نقاط روستایی این شهرستان از آبادی به آبادی و ۳/۴ درصد از شهر به آبادی ، در طول زندگی شان مهاجرت کرده اند .

(۱) شامل ۱ خانوار دستجمعی و ۱۹۲۳۸ خانوار معمولی ساکن است .

جدول ۵ جمعیت نقاط روستایی شهرستان بر حسب گروه‌های عمده شغلی، به تفکیک محل تولد

اطهار شده	محل تولد در جای دیگر			محل تولد در آبادی محل اقامت	جمع	گروه‌های عمده شغلی
	خارج از کشور	شهر	آبادی			
۸۸۲	۷۷	۳۳۵۳	۶۸۴۶	۸۷۴۶۵	۹۸۶۲۳	شهرستان تنکابن
۶۲	۰	۲۱	۲۴	۲۳۷۷	۲۴۸۴	اطفال / کمتر از یکساله /
۲۶۷	۳	۳۲۱	۲۴۶	۱۳۷۵۴	۱۴۵۹۱	نوزادگان / ۱-۵ ساله /
۹۰	۶	۴۰۲	۳۲۰	۱۰۸۹۸	۱۱۷۱۶	کودکان / ۶-۱۰ ساله /
۶۱	۹	۲۸۷	۳۸۷	۸۷۹۰	۹۵۳۴	نوجوانان / ۱۱-۱۴ ساله /
۱۷۷	۲۲	۶۹۴	۱۲۸۸	۲۱۱۱۱	۲۳۲۹۲	جوانان / ۱۵-۲۴ ساله /
۲۰۶	۲۴	۱۵۰۹	۴۱۱۷	۲۷۵۹۶	۳۳۴۶۲	میانسالان / ۲۵-۶۴ ساله /
۱۹	۳	۱۱۹	۴۶۳	۲۹۳۳	۳۵۳۷	بزرگسالان / ۶۵ ساله و بیشتر /
۰	۰	۰	۱	۶	۷	نامشخص

سواد

در سرشماری مهرماه ۱۳۶۵ شهرستان تنکابن ، از ۸۱۵۴۸ نفر جمعیت ۶ ساله و بیشتر نقاط روستایی این شهرستان ، ۶۵/۹ درصد باسواد بودند . نسبت باسوادی در این جمعیت برای مردان ، ۷۲/۶ درصد و برای زنان ، ۵۹/۵ درصد بوده است . این نسبت برای افراد لازم‌التعلیم (۶-۱۴ ساله) ، ۹۵/۳ درصد و برای افراد ۱۵ ساله و بیشتر ، ۵۵/۵ درصد بوده است .

جدول ۶- درصد باسوادان بی‌سوادان و جمعیت ۶ ساله و بیشتر نقاط روستایی شهرستان بر حسب جنس و گروه‌های عمده شغلی به تفکیک جنس

اطهار شده	بی‌سواد		باسواد		جمع	گروه‌های عمده شغلی
	زن	مرد	زن	مرد		
۰/۲۷	۴۰/۷۰	۲۷/۱۴	۵۹/۰۰	۷۲/۶۱	۱۰۰/۰۰	شهرستان تنکابن
۰/۹۸	۴/۴۲	۳/۰۶	۹۴/۶۳	۹۵/۹۲	۱۰۰/۰۰	کودکان / ۶-۱۰ ساله /
۰/۰۸	۵/۵۹	۳/۴۴	۹۴/۳۴	۹۶/۴۶	۱۰۰/۰۰	نوجوانان / ۱۱-۱۴ ساله /
۰/۱۴	۱۳/۸۲	۷/۱۲	۸۶/۰۰	۹۲/۷۸	۱۰۰/۰۰	جوانان / ۱۵-۲۴ ساله /
۰/۱۳	۷۶/۲۲	۵۰/۲۳	۲۳/۵۲	۴۹/۶۸	۱۰۰/۰۰	میانسالان / ۲۵-۶۴ ساله /
۰/۶۵	۹۵/۸۳	۸۳/۰۰	۳/۴۳	۱۶/۴۲	۱۰۰/۰۰	بزرگسالان / ۶۵ ساله و بیشتر /
۰/۲۷	۴۰/۷۰	۲۷/۱۴	۵۹/۰۰	۷۲/۶۱	۱۰۰/۰۰	بخش مرکزی
۰/۹۸	۴/۴۲	۳/۰۶	۹۴/۶۳	۹۵/۹۲	۱۰۰/۰۰	کودکان / ۶-۱۰ ساله /
۰/۰۸	۵/۵۹	۳/۴۴	۹۴/۳۴	۹۶/۴۶	۱۰۰/۰۰	نوجوانان / ۱۱-۱۴ ساله /
۰/۱۴	۱۳/۸۲	۷/۱۲	۸۶/۰۰	۹۲/۷۸	۱۰۰/۰۰	جوانان / ۱۵-۲۴ ساله /
۰/۱۳	۷۶/۲۲	۵۰/۲۳	۲۳/۵۲	۴۹/۶۸	۱۰۰/۰۰	میانسالان / ۲۵-۶۴ ساله /
۰/۶۵	۹۵/۸۳	۸۳/۰۰	۳/۴۳	۱۶/۴۲	۱۰۰/۰۰	بزرگسالان / ۶۵ ساله و بیشتر /

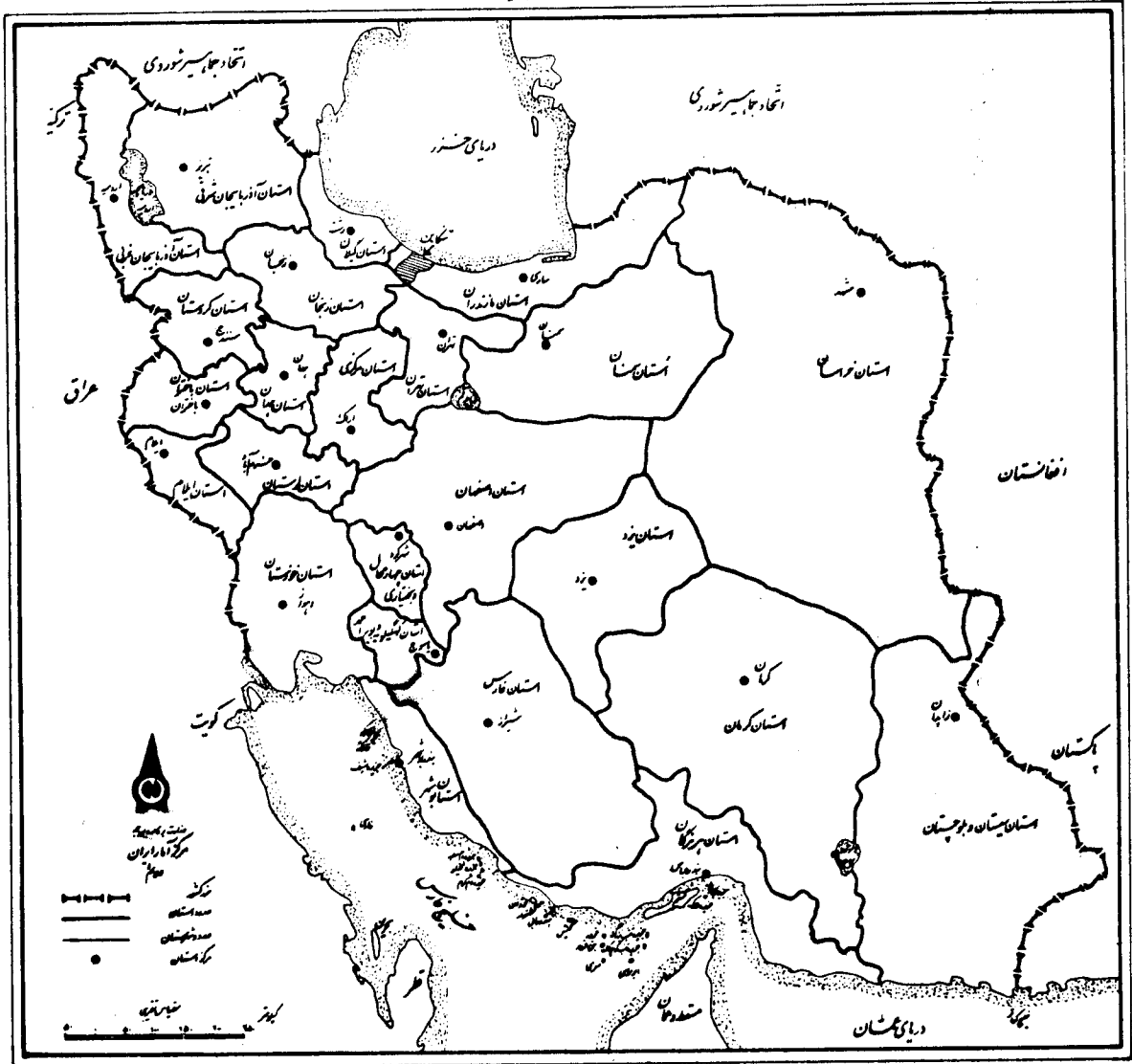
وضع فعالیت

در سرشماری مهرماه ۱۳۶۵، ۳۹/۳ درصد جمعیت ۱۰ ساله و بیشتر نقاط روستایی شهرستان تنکابن را افراد شاغل و بیکار (جویای کار) تشکیل می‌دادند. نسبت افراد شاغله جمعیت ۱۰ ساله و بیشتر در نقاط روستایی این شهرستان، ۳۱/۹ درصد بوده است. این نسبت برای مردان، ۵۸/۴ درصد و برای زنان، ۴/۴ درصد بوده است.

جدول ۲- جمعیت ۱۰ ساله و بیشتر نقاط روستایی شهرستان بر حسب بخش، وضع فعالیت، بیکاری و بیکاری

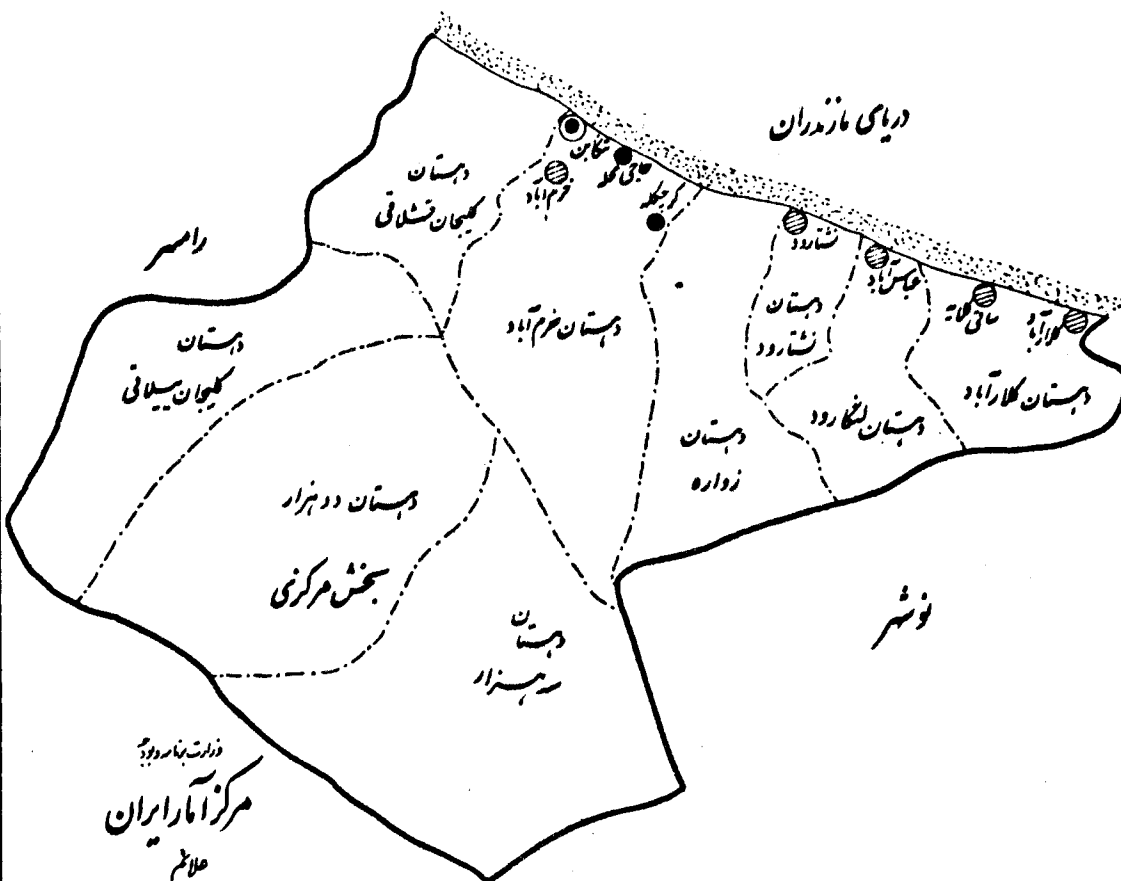
زن		مرد		مرد و زن		وضع فعالیت
درصد	تعداد	درصد	تعداد	درصد	تعداد	
۱۰۰/۰۰	۲۵۲۷۵	۱۰۰/۰۰	۲۶۷۱۵	۱۰۰/۰۰	۷۲۰۹۰	شهرستان تنکابن
۴/۴۲	۱۵۶۳	۵۸/۴۴	۲۱۴۵۵	۳۱/۹۳	۲۳۰۱۸	شاغل
۳/۸۵	۱۳۶۳	۱۰/۷۱	۳۹۳۲	۷/۳۴	۵۲۹۵	بیکار / جویای کار /
۱۹/۷۴	۶۹۸۴	۲۲/۹۴	۸۴۲۱	۲۱/۳۷	۱۵۴۰۵	محصل
۶۸/۴۹	۲۴۲۲۸	۲/۴۳	۸۹۴	۳۴/۸۵	۲۵۱۲۲	خانه دار
۰/۷۵	۲۶۴	۱/۸۱	۶۶۴	۱/۲۹	۹۲۸	دارای درآمد بدون کار
۲/۴۶	۸۷۱	۳/۵۱	۱۲۸۸	۲/۹۹	۲۱۵۹	سایر
۰/۲۹	۱۰۲	۰/۱۷	۶۱	۰/۲۳	۱۶۳	اظهار نشده
۱۰۰/۰۰	۲۵۲۷۵	۱۰۰/۰۰	۲۶۷۱۵	۱۰۰/۰۰	۷۲۰۹۰	بخش مرکزی
۴/۴۲	۱۵۶۳	۵۸/۴۴	۲۱۴۵۵	۳۱/۹۳	۲۳۰۱۸	شاغل
۳/۸۵	۱۳۶۳	۱۰/۷۱	۳۹۳۲	۷/۳۴	۵۲۹۵	بیکار / جویای کار /
۱۹/۷۴	۶۹۸۴	۲۲/۹۴	۸۴۲۱	۲۱/۳۷	۱۵۴۰۵	محصل
۶۸/۴۹	۲۴۲۲۸	۲/۴۳	۸۹۴	۳۴/۸۵	۲۵۱۲۲	خانه دار
۰/۷۵	۲۶۴	۱/۸۱	۶۶۴	۱/۲۹	۹۲۸	دارای درآمد بدون کار
۲/۴۶	۸۷۱	۳/۵۱	۱۲۸۸	۲/۹۹	۲۱۵۹	سایر
۰/۲۹	۱۰۲	۰/۱۷	۶۱	۰/۲۳	۱۶۳	اظهار نشده

تقسیمات کشوری جمهوری اسلامی ایران به تفکیک استان ۱۳۶۵



نقشه شهرستان تکابین بر تکیه بخش دهستان


سرشماری عمومی همراه سال : ۱۳۶۵



- +—+—+— مرکز کشور
- ==== حدود شهرستان
- ==== حدود بخش
- حدود دهستان
- مرکز شهرستان
- قطب شهری
- مرکز بخش (قطب شهری)
- مرکز بخش (قطب دهستانی) - جهت ... (نوشهر)
- مرکز بخش (قطب دهستانی) - جهت ... (گزنه) - (نوشهر)
- آبادی دارای ... جهت ... (نوشهر) - (گزنه)

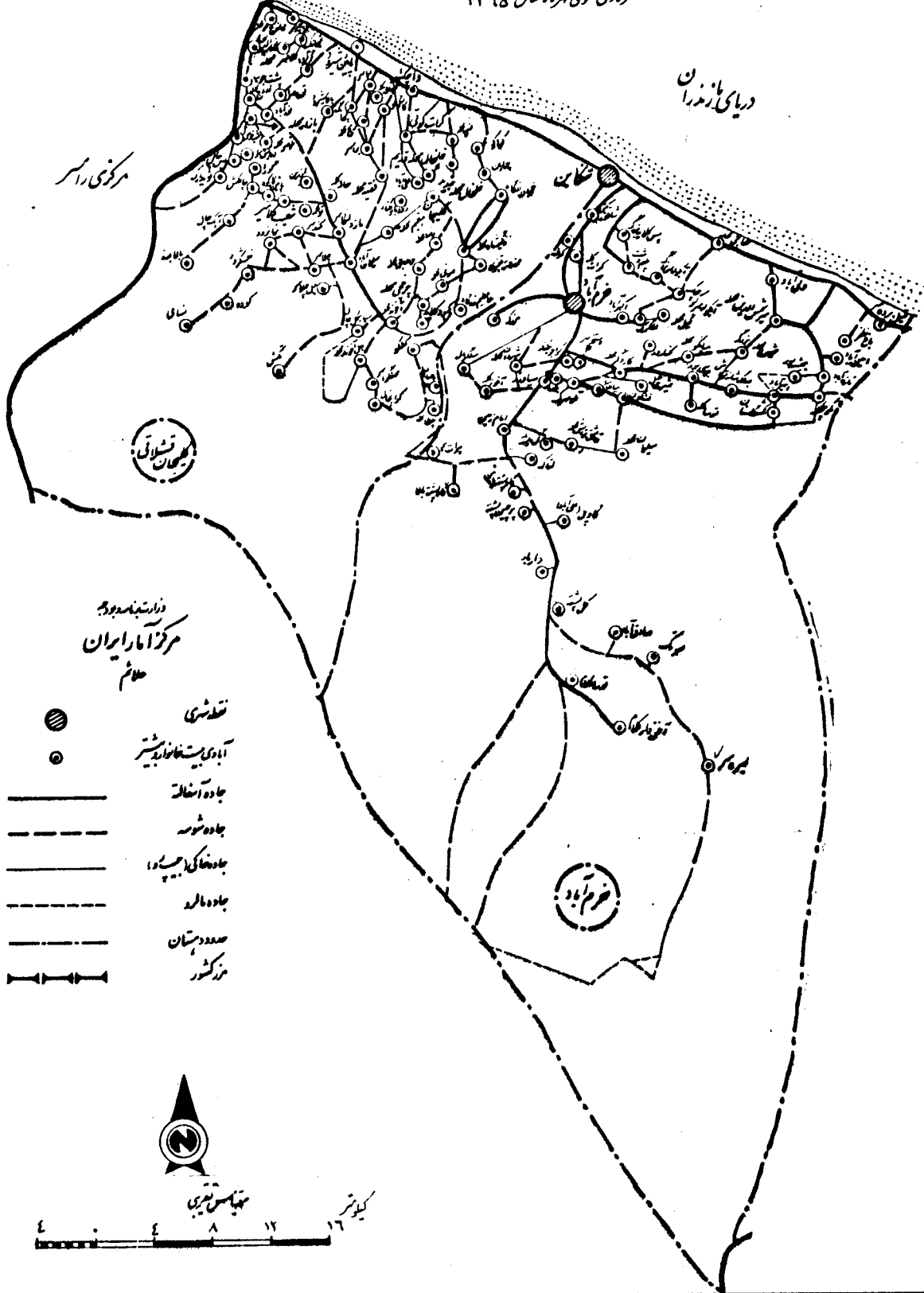


مقیاس تقریبی



نقشه روستایی بخش مرکزی شهرستان نکابن از شهرستان زنجان (دیهستانی خرم آباد و کلیجان قشلاقی)

سرشماری عمومی همراه سال ۱۳۶۵




مرکز شهرستان

دریای زنجان

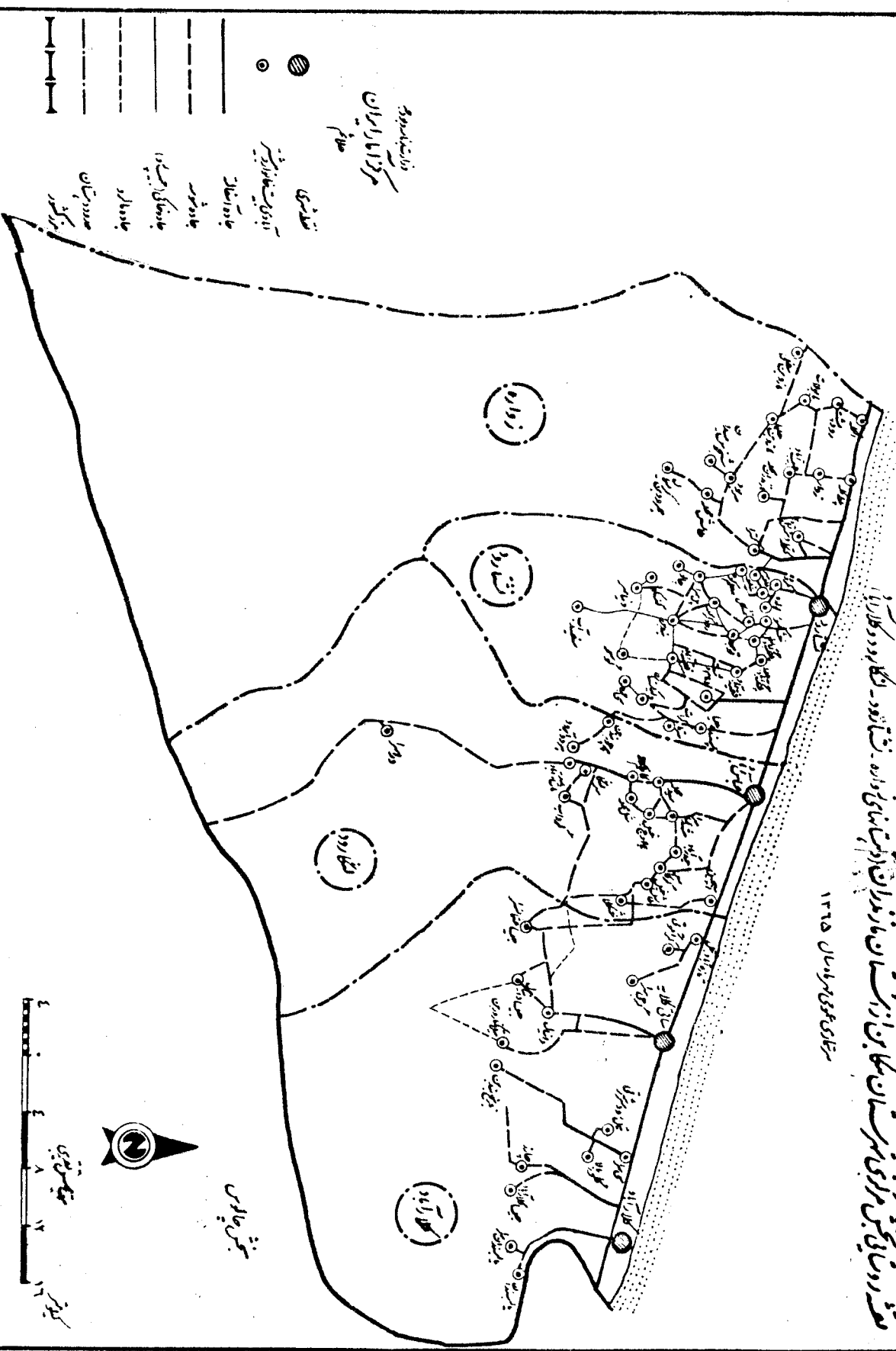
دائرة ثبت و حدود
مرکز آمار ایران
حکومت

- قطعی
- آبادی مستطابقه
- جاده آسفالت
- - - - جاده شوره
- جاده خاکی یا چرند
- - - - جاده مالرو
- - - - حدود دیهستان
- ||| مرکز روستا



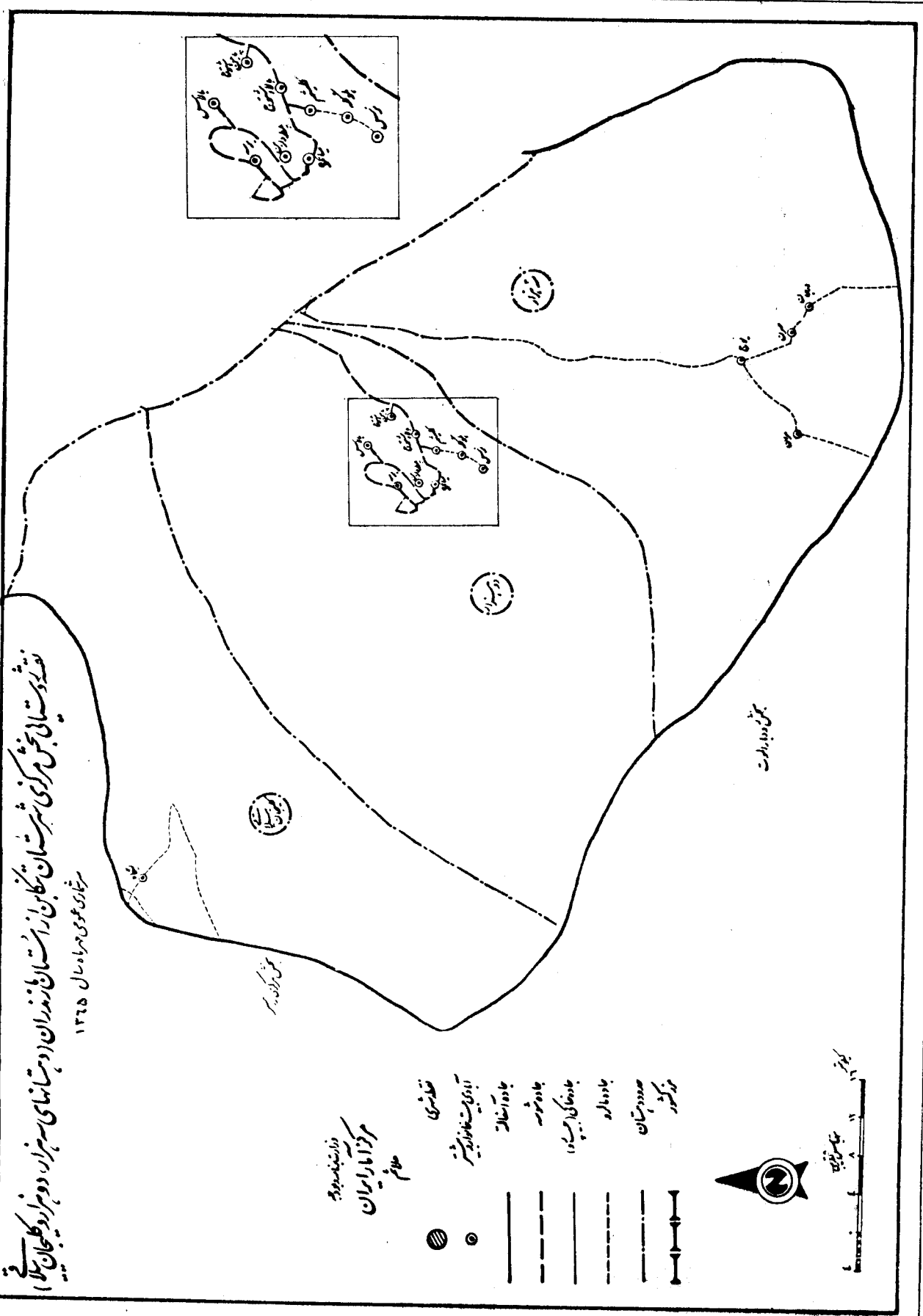
نقشه روستای بخش مرکزی شهرستان سلطان‌آباد از پیشان‌ها تا مرکز شهرستان سلطان‌آباد - سال ۱۳۲۵

سازش عمومی مورخه سال ۱۳۲۵



نقشه و ستایشانی بخش مرکزی شهرستان تکاب از استان زنجان (دستانهای سه هزار، دو هزار و یکصد سالگی)

شماره عمومی هر ماه سال ۱۳۶۵



- مرکز ادارات استان زنجان
- مقام
- قلعه‌سری
- آبدریخت خانقاری
- جاده آسفالت
- جاده خاکی
- جاده خاکی آبیسی
- جاده مالرو
- صددشتان
- ترکسور

کیلومتر

کیلومتر

شماره روستای آبادی	آبادی	نوع راه آبادی (کیلومتر)	تعداد خانوار	جمعیت	جمعیت عساکر بیشتر	جمعیت باسواد	جمعیت شغل	فصلیت کشاورزی										
								۱۰	۱۱	۱۲	۱۳	۱۴	۱۵	۱۶				
	بخش مرکزی																	
	دهستان خرم آباد																	
۱	ابکوله سر بزرگ	۲	۱۴۲	۲۰۲۸۲	۲۵۰۷۵	۱۷۰۸۲	۷۰۶۶	۱۴۷	*	*	*	*	*	*	*	*	*	*
۲	ابکوله سر کوچک	۲	۵۶	۲۹۷	۲۵۰	۱۷۵	۶۲	۳۲۴	*	*	*	*	*	*	*	*	*	*
۳	استخر سر	۲	۹۲	۴۲۲	۳۲۲	۲۷۲	۱۲۱	۱۲۱	*	*	*	*	*	*	*	*	*	*
۴	اغوز دار کلام	۲	۲۰	۱۴۷	۱۱۹	۴۰	۲۶	۲۶	*	*	*	*	*	*	*	*	*	*
۵	اغوز کله	۱	۱۲۸	۶۸۲	۵۷۲	۳۶۶	۱۷۹	۶۸۲	*	*	*	*	*	*	*	*	*	*
۶	اکبر آباد	۲	۲۲	۱۶۲	۱۲۴	۱۰۸	۴۱	۴۱	*	*	*	*	*	*	*	*	*	*
۷	امام زمین	۲	۲۲	۱۶۶	۱۲۶	۸۹	۳۲	۳۲	*	*	*	*	*	*	*	*	*	*
۸	امیر آباد	۱	۸۱	۴۴۰	۳۵۵	۲۵۷	۹۱	۹۱	*	*	*	*	*	*	*	*	*	*
۹	امین آباد	۲	۶۴	۳۴۴	۲۶۹	۱۷۵	۸۲	۸۲	*	*	*	*	*	*	*	*	*	*
۱۰	بیاض نظر	۲	۷۱	۲۳۷	۲۷۵	۱۸۲	۸۸	۸۸	*	*	*	*	*	*	*	*	*	*
۱۱	بیر سبوز	۱	۵۲	۲۶۹	۲۱۹	۱۶۳	۴۹	۴۹	*	*	*	*	*	*	*	*	*	*
۱۲	بلده	۱	۲۲۴	۱۶۱۵	۱۲۹۰	۱۰۲۲	۳۸۰	۳۸۰	*	*	*	*	*	*	*	*	*	*
۱۳	بلهکده شانه تر افی	۱	۴۰	۲۲۵	۱۸۱	۱۲۵	۵۹	۵۹	*	*	*	*	*	*	*	*	*	*
۱۴	بهر چین پشته	۲	۴۴	۲۲۲	۱۷۶	۱۲۶	۵۲	۵۲	*	*	*	*	*	*	*	*	*	*
۱۵	بورد سر	۴	۴	۲۱	۲۶	۱۳	۸	۸	*	*	*	*	*	*	*	*	*	*
۱۶	بهر مری	۴	۲	۴	۲	۲	۳	۳	*	*	*	*	*	*	*	*	*	*
۱۷	بهمکلیه بزرگ	۲	۱۵۶	۸۰۶	۶۹۸	۴۷۸	۱۶۲	۱۶۲	*	*	*	*	*	*	*	*	*	*
۱۸	بهمکلیه شت	۲	۲۵	۲۳۱	۱۰۲	۷۲	۲۲	۲۲	*	*	*	*	*	*	*	*	*	*
۱۹	تازه آباد	۱	۸۹	۴۶۱	۳۷۲	۲۷۲	۱۰۵	۱۰۵	*	*	*	*	*	*	*	*	*	*
۲۰	تازه آباد	۲	۱۶	۵۷	۴۴	۹۱	۳۱	۳۱	*	*	*	*	*	*	*	*	*	*
۲۱	تفکون	۲	۱۴۲	۷۶۲	۶۶۵	۴۳۴	۱۵۱	۱۵۱	*	*	*	*	*	*	*	*	*	*
۲۲	تلو سر کت	۲	۲۷	۱۶۶	۱۲۲	۹۸	۳۱	۳۱	*	*	*	*	*	*	*	*	*	*
۲۳	توسا کله	۲	۳۴	۴۴۶	۳۷۷	۲۵۸	۷۹	۷۹	*	*	*	*	*	*	*	*	*	*
۲۴	توسا کلام	۲	۵۶	۳۰۰	۲۳۹	۱۴۹	۲۲	۲۲	*	*	*	*	*	*	*	*	*	*
۲۵	تیل پرده سر	۲	۸۷	۴۵۰	۳۶۵	۲۵۱	۱۲۱	۱۲۱	*	*	*	*	*	*	*	*	*	*
۲۶	چهر سر	۴	۵	۲۷	۲۱	۱۰	۵	۵	*	*	*	*	*	*	*	*	*	*
۲۷	چال دره	۲	۷	۴۰	۳۱	۱۲	۷	۷	*	*	*	*	*	*	*	*	*	*
۲۸	حاجی محله	۲	۴۳۰	۲۱۵۸	۱۷۰۵	۱۲۷۱	۵۴۸	۵۴۸	*	*	*	*	*	*	*	*	*	*
۲۹	خم گردن	۴	۹	۵۱	۴۵	۱۷	۱۶	۱۶	*	*	*	*	*	*	*	*	*	*
۳۰	خفک رود	۲	۱۲	۶۵	۵۲	۲۷	۳۱	۳۱	*	*	*	*	*	*	*	*	*	*
۳۱	دار بار	۲	۱۶	۹۳	۷۱	۵۰	۱۷	۱۷	*	*	*	*	*	*	*	*	*	*
۳۲	در ازلات	۲	۱۰	۵۴	۴۸	۲۷	۱۰	۱۰	*	*	*	*	*	*	*	*	*	*
۳۳	دهکده	۲	۲	۱۸	۱۴	۸	۴	۴	*	*	*	*	*	*	*	*	*	*
۳۴	دهکده کت	۲	۱۰	۵۸	۵۰	۲۸	۱۴	۱۴	*	*	*	*	*	*	*	*	*	*
۳۵	زرد کت	۲	۱۰	۵۸	۵۰	۲۹	۱۴	۱۴	*	*	*	*	*	*	*	*	*	*
۳۶	زمین کین	۲	۱۶	۸۱	۶۲	۳۹	۱۷	۱۷	*	*	*	*	*	*	*	*	*	*
۳۷	ملمبرمان محله	۲	۴۶	۲۶۱	۲۲۵	۱۱۰	۳۵	۳۵	*	*	*	*	*	*	*	*	*	*
۳۸	منکر مال	۲	۸۲	۴۱۳	۳۷۶	۲۶۱	۱۰۰	۱۰۰	*	*	*	*	*	*	*	*	*	*
۳۹	سوتک	۲	۵۴	۲۶۷	۲۲۰	۱۱۹	۵۷	۵۷	*	*	*	*	*	*	*	*	*	*
۴۰	سه کده	۲	۱	۹	۸	۳	۱	۱	*	*	*	*	*	*	*	*	*	*
۴۱	سپاورز	۱	۲۱۶	۱۰۱۷	۷۴۶	۶۵۵	۲۵۸	۲۵۸	*	*	*	*	*	*	*	*	*	*
۴۲	شاقوز کتی	۲	۱۶۷	۸۱۱	۶۵۶	۵۰۷	۱۸۲	۱۸۲	*	*	*	*	*	*	*	*	*	*
۴۳	شیرج ذیل	۲	۲۲	۱۰۳	۸۷	۵۸	۲۸	۲۸	*	*	*	*	*	*	*	*	*	*
۴۴	شیرج محله بزرگ	۲	۶۸	۳۸۰	۳۲۴	۲۳۰	۳۴	۳۴	*	*	*	*	*	*	*	*	*	*
۴۵	شیروان محله	۲	۵۵	۲۴۸	۲۱۲	۱۲۲	۵۹	۵۹	*	*	*	*	*	*	*	*	*	*

کد نوع راه آبادی، ۱ جاده اسفالت، ۲ جاده شوسه، ۳ جاده خاکی، ۴ مارده، ۵ سایر (الکانه راه آهن، باره آبی)، ۵۱ نا مشخص

تعداد و گواهی کرد سال	تعداد و گواهی نمودن	تعمیرگاه آتشین آلات آتش داری	فروشگاه تعاونی	دستری بر وسیله نقلیه عمومی از برای	تعمیر	دستری بر روزنامه و مجله از برای	صدوق پست	بیمار و ماما می رودستانی	دانشگاه کیمیا و پزشکی	پزشک	خانه بهداشت	مرکز بهداشتی درمانی	غلام	آموزش دانشت بود آموزی	مدرسه راهنمایی	دبستان	برق	آب لوله کشی	پایگاه خدمات بزرگ	مرکز خدمات رودستانی	دفتر جهاد سازندگی	شورای اسلامی رودستانی	راکن مذهبی سلیمانان	بنیاد مذهبی سلیمانان	شماره درویش آبادی
۴۲	۴۱	۴۰	۳۹	۳۸	۳۷	۳۶	۳۵	۳۴	۳۳	۳۲	۳۱	۳۰	۲۹	۲۸	۲۷	۲۶	۲۵	۲۴	۲۳	۲۲	۲۱	۲۰	۱۹	۱۸	۱۷
۵۹۰۰۲	۷۷۷۲۳	۱۲	۲۶	۱۳۲	۱۰	۸	۲۴	۱۲	۴	۵	۲	۱۰	۸۴	۲۴	۲۹	۱۸۶	۱۵۱	۲۰۴	۴۶	۱	۶	۲۱۷	۲۶	۶۱	
۱۵۰	۱۰۰۰۷۴	۵	۱۰	۴۹	۵	۲	۵	۲	۱	۱	۱	۱۷	۱۱	۶	۶	۴۸	۲۲	۵۵	۱۲	۱	۵۸	۲۴	۲۲	۱	۱
۲۰				*								*				*	*	*	*	*	*	*	*	*	۱
۲۰				*								*				*	*	*	*	*	*	*	*	*	۲
۲۰۰				*								*				*	*	*	*	*	*	*	*	*	۲
۲۰۰				*								*				*	*	*	*	*	*	*	*	*	۴
۱۰۰			*	*								*		*		*	*	*	*	*	*	*	*	*	۵
۱۰۰			*	*								*		*		*	*	*	*	*	*	*	*	*	۶
۱۰۰			*	*								*		*		*	*	*	*	*	*	*	*	*	۸
۲۰			*	*				*				*		*		*	*	*	*	*	*	*	*	*	۱۰
۱۵۰			*	*	*		*					*		*		*	*	*	*	*	*	*	*	*	۱۱
۴۰۰			*	*	*		*					*		*	*	*	*	*	*	*	*	*	*	*	۱۲
۴۰			*	*	*		*					*		*	*	*	*	*	*	*	*	*	*	*	۱۳
۱۰۰			*	*	*		*					*		*	*	*	*	*	*	*	*	*	*	*	۱۴
۱۰۰			*	*	*		*					*		*	*	*	*	*	*	*	*	*	*	*	۱۵
۲۰			*	*	*		*					*		*	*	*	*	*	*	*	*	*	*	*	۱۶
۲۰			*	*	*		*					*		*	*	*	*	*	*	*	*	*	*	*	۱۷
۲۰			*	*	*		*					*		*	*	*	*	*	*	*	*	*	*	*	۱۸
۲۰			*	*	*		*	*				*		*	*	*	*	*	*	*	*	*	*	*	۱۹
۲۰۰			*	*	*		*	*				*		*	*	*	*	*	*	*	*	*	*	*	۲۰
۱۲۰۰			*	*	*		*	*				*		*	*	*	*	*	*	*	*	*	*	*	۲۱
۵			*	*	*		*	*				*		*	*	*	*	*	*	*	*	*	*	*	۲۲
۵۰۰	۷۰۰		*	*	*		*	*				*		*	*	*	*	*	*	*	*	*	*	*	۲۳
۵۵۰	۱۱۳۰		*	*	*		*	*	*			*		*	*	*	*	*	*	*	*	*	*	*	۲۴
۲۰	۱۰	*	*	*		*	*	*				*		*	*	*	*	*	*	*	*	*	*	*	۲۵
۴۰	۲۰۰	*	*	*		*	*	*				*		*	*	*	*	*	*	*	*	*	*	*	۲۶
۲۰۰	۲۰	*	*	*		*	*	*				*		*	*	*	*	*	*	*	*	*	*	*	۲۷
۲۰	۴	*	*	*		*	*	*				*		*	*	*	*	*	*	*	*	*	*	*	۲۸
۴	۴۵۰	*	*	*		*	*	*				*		*	*	*	*	*	*	*	*	*	*	*	۲۹
۷۰	۶۰	*	*	*		*	*	*				*		*	*	*	*	*	*	*	*	*	*	*	۳۰
۲۰۰		*	*	*		*	*	*				*		*	*	*	*	*	*	*	*	*	*	*	۳۱
۵۰۰	۱۱۰۰	*	*	*		*	*	*				*		*	*	*	*	*	*	*	*	*	*	*	۳۲
۱۰۰	۱۰۰	*	*	*		*	*	*				*		*	*	*	*	*	*	*	*	*	*	*	۳۳
۱۰	۴۵	*	*	*		*	*	*				*		*	*	*	*	*	*	*	*	*	*	*	۳۴
۴۵۰		*	*	*		*	*	*				*		*	*	*	*	*	*	*	*	*	*	*	۳۵
۵۰		*	*	*		*	*	*				*		*	*	*	*	*	*	*	*	*	*	*	۳۶
۴۰۰	۴۵۰	*	*	*		*	*	*				*		*	*	*	*	*	*	*	*	*	*	*	۳۷
۴	۲۰	*	*	*		*	*	*				*		*	*	*	*	*	*	*	*	*	*	*	۳۸
۶۰۰		*	*	*		*	*	*				*		*	*	*	*	*	*	*	*	*	*	*	۳۹
۵	۲۰	*	*	*		*	*	*				*		*	*	*	*	*	*	*	*	*	*	*	۴۰
۱۰		*	*	*		*	*	*			*		*		*	*	*	*	*	*	*	*	*	*	۴۱
۱۲۰		*	*	*	*	*	*	*			*		*		*	*	*	*	*	*	*	*	*	*	۴۲
۸۰		*	*	*		*	*	*				*		*	*	*	*	*	*	*	*	*	*	*	۴۳
۹۴		*	*	*		*	*	*				*		*	*	*	*	*	*	*	*	*	*	*	۴۴
۴		*	*	*		*	*	*				*		*	*	*	*	*	*	*	*	*	*	*	۴۵

شماره ردیف آبادی	آبادی	نوع راه آبادی (کد)	تعداد خانوار	کل جمعیت	جمعیت عساکر و پیشتر	جمعیت باسواد	جمعیت شامل	فعالیت کشاورزی							
								۱۰	۱۱	۱۲	۱۳	۱۴	۱۵	۱۶	
۴۶	صادق آباد	۲	۴۰	۲۰۸	۱۶۴	۸۶	۴۴	*	*	*	*	*	*	*	*
۴۷	فلکده	۲	۱	۷	۷	۵	۱	*	*	*	*	*	*	*	*
۴۸	قاشق تر الف محله	۲	۸۱	۳۶۷	۲۰۱	۱۴۴	۹۳	*	*	*	*	*	*	*	*
۴۹	کاردرگرم محله	۱	۲۲۵	۱۱۵۰	۹۸۲	۷۰۲	۲۴۶	*	*	*	*	*	*	*	*
۵۰	کر استکله	۲	۳۴	۱۸۲	۱۵۸	۱۰۹	۵۵	*	*	*	*	*	*	*	*
۵۱	کر اجریکتار	۱	۳۸	۴۵۸	۳۶۴	۲۹۵	۱۰۴	*	*	*	*	*	*	*	*
۵۲	کر چکله	۲	۲۷۹	۲۰۴۵	۱۶۸۰	۱۱۷۸	۴۶۹	*	*	*	*	*	*	*	*
۵۳	کر فک	۲	۴۵	۲۲۱	۱۸۹	۱۲۲	۶۲	*	*	*	*	*	*	*	*
۵۴	کفلسستان	۲	۱۱۵	۶۶۷	۵۵۲	۳۹۴	۱۵۴	*	*	*	*	*	*	*	*
۵۵	کل پشته	۲	۱۴۲	۷۰۹	۵۷۷	۳۳۰	۱۴۰	*	*	*	*	*	*	*	*
۵۶	کلاچپا	۳	۱۸	۷۶	۵۹	۱۶	۱۷	*	*	*	*	*	*	*	*
۵۷	کنارور	۲	۲۷	۱۴۶	۱۲۰	۹۱	۳۱	*	*	*	*	*	*	*	*
۵۸	کوارپشته بالا	۲	۲۲	۱۲۷	۱۱۲	۵۷	۳۵	*	*	*	*	*	*	*	*
۵۹	کوارپشته پایین	۲	۲۸	۱۵۸	۱۲۲	۶۰	۲۳	*	*	*	*	*	*	*	*
۶۰	کوارپل	۲	۲۸	۱۵۸	۱۲۹	۷۳	۳۴	*	*	*	*	*	*	*	*
۶۱	گرمپشته	۲	۷۹	۴۵۱	۳۸۷	۲۲۸	۸۶	*	*	*	*	*	*	*	*
۶۲	گیل محله	۳	۴۲	۲۴۰	۱۹۵	۱۲۵	۵۲	*	*	*	*	*	*	*	*
۶۳	گلتاک	۲	۵۸	۲۸۹	۲۴۰	۱۵۴	۶۶	*	*	*	*	*	*	*	*
۶۴	لشکرک	۲	۱۳۴	۶۲۱	۵۲۷	۳۵۶	۱۴۹	*	*	*	*	*	*	*	*
۶۵	لیره سر	۲	۱۴۰	۷۲۱	۵۵۴	۳۷۸	۱۷۰	*	*	*	*	*	*	*	*
۶۶	مزرک	۱	۱۶۴	۷۴۱	۶۲۲	۴۱۲	۱۹۸	*	*	*	*	*	*	*	*
۶۷	میان لاک	۲	۸	۳۴	۲۵	۱۶	۱۱	*	*	*	*	*	*	*	*
۶۸	میانسرا	۲	۶۶	۳۱۹	۲۹۲	۲۱۲	۸۶	*	*	*	*	*	*	*	*
۶۹	میانکو محله	۲	۹۸	۳۸۴	۴۱۱	۲۸۹	۱۲۶	*	*	*	*	*	*	*	*
۷۰	میرشمس الدین محله	۱	۲۳۴	۱۱۶۹	۹۵۶	۶۷۳	۲۹۷	*	*	*	*	*	*	*	*
۷۱	ولمرود	۲	۱۹	۱۲۱	۹۹	۶۳	۲۲	*	*	*	*	*	*	*	*
۷۲	ولی آباد	۱	۳۶۹	۱۶۵۸	۱۳۴۲	۹۲۱	۴۳۰	*	*	*	*	*	*	*	*
۷۳	هر انبیر	۲	۶۰	۳۱۰	۲۵۲	۱۷۰	۵۹	*	*	*	*	*	*	*	*
۷۴	همیشه بیور	۲	۲۹	۱۲۹	۱۰۹	۷۰	۲۹	*	*	*	*	*	*	*	*
دهستان دوهزار															
۱	افکور محله	۲	۱۵	۹۲	۸۳	۴۷	۱۸	*	*	*	*	*	*	*	*
۲	امامزاده قاسم	۲	۸	۴۶	۳۲	۲۱	۸	*	*	*	*	*	*	*	*
۳	باغدشته	۲	۵	۲۷	۲۲	۱۱	۶	*	*	*	*	*	*	*	*
۴	بیلا اشتوج	۲	۲۴	۱۸۰	۱۶۲	۸۹	۲۶	*	*	*	*	*	*	*	*
۵	بیلاص	۲	۲۸	۱۴۵	۱۲۷	۷۲	۳۱	*	*	*	*	*	*	*	*
۶	برسه	۲	۶۸	۳۸۰	۳۱۰	۱۶۹	۴۴	*	*	*	*	*	*	*	*
۷	پاشین اشتوج	۲	۴۱	۱۸۲	۱۶۵	۹۱	۲۹	*	*	*	*	*	*	*	*
۸	پلطدار بن	۲	۲۲	۱۱۴	۹۷	۴۹	۱۳	*	*	*	*	*	*	*	*
۹	چاره سر	۲	۱۷	۸۵	۶۹	۳۲	۱۳	*	*	*	*	*	*	*	*
۱۰	خاشه تر اف	۳	۱۰	۶۲	۵۱	۱۸	۱۴	*	*	*	*	*	*	*	*
۱۱	عمل محله	۴	۱۶	۷۶	۶۴	۳۴	۱۵	*	*	*	*	*	*	*	*
۱۲	قهوه خاشه بهمنی	۲	۱	۳	۱	۱	۱	*	*	*	*	*	*	*	*
۱۳	کلیرم	۲	۲۱	۱۳۱	۱۱۱	۵۶	۲۵	*	*	*	*	*	*	*	*
۱۴	کلمستان محله	۲	۱۶	۷۰	۶۵	۳۹	۱۹	*	*	*	*	*	*	*	*

کد نوع راه آبادی: جاده اسفالت ۱، جاده شوسه ۲، جاده خاکی ۳، ماره ۴، سایر راه های بجا مانده از راه های آبی ۵، نامشخص ۶

تعداد گاو و گوساله	تعداد گوسفند و بز	تغییرگاه شین آلات کش درزی	فروشگاه تعاونی	دستری بر روی نقد عمومی در بزرگی	تعمیرات	دستری به روزنامه و مجله در بزرگی	صندوق پست	بیمار و دامی دروسبایی	دانشگاه پستین در بزرگی	پزشک	خانه بهداشت	مرکز بهداشتی درمانی	حمام	آموزشگاه صنعت مواد آموزی	مدرسه راهنمایی	دبستان	برن	آب لوله کشی	پایگاه و خانه است بیج	مرکز خدمات دروسبایی	دفتر بهداشت از زندگی	شورای اسلامی دروسبایی	اماکن مذهبی مسلمانان	سنگ بنی مسلمانان	شماره ردیف آبادی
۴۲	۴۱	۴۰	۳۹	۳۸	۳۷	۳۶	۳۵	۳۴	۳۳	۳۲	۳۱	۳۰	۲۹	۲۸	۲۷	۲۶	۲۵	۲۴	۲۳	۲۲	۲۱	۲۰	۱۹	۱۸	۱۷
۶۰۰	۲۵			*												*						*			۴۶
۴۰۰	۱۰۰۰															*						*			۴۷
۲۵۰	۵۰			*												*						*			۴۸
۱۰۰	۰		*	*	*								*			*						*	*	*	۴۹
۲۰	۰		*	*	*								*			*						*	*	*	۵۰
۲۰	۰		*	*	*								*			*						*	*	*	۵۱
۲۰۰۰	۱۵	*	*	*	*				*				*			*					*	*	*	*	۵۲
۲۰	۰		*	*	*								*			*						*	*	*	۵۳
۵۰۰	۱۰۰		*	*	*								*			*						*	*	*	۵۴
۸۰۰	۱۴۵۰		*	*	*		*						*			*					*	*	*	*	۵۵
۱۱۰	۴۵۰		*	*	*								*			*					*	*	*	*	۵۶
۴۰	۰		*	*	*								*			*					*	*	*	*	۵۷
۳۰۰	۲۰۰		*	*	*								*			*					*	*	*	*	۵۸
۲۵۰	۰		*	*	*								*			*					*	*	*	*	۵۹
۵۰	۱۵		*	*	*								*			*					*	*	*	*	۶۰
۳۰۰	۲۰۰		*	*	*								*			*					*	*	*	*	۶۱
۵۰	۰		*	*	*								*			*					*	*	*	*	۶۲
۵۰	۱۰۰		*	*	*				*				*			*					*	*	*	*	۶۳
۲۲۵	۰		*	*	*								*			*					*	*	*	*	۶۴
۱۵۰۰	۱۸۰۰		*	*	*								*			*					*	*	*	*	۶۵
۵۰	۲۰		*	*	*								*			*					*	*	*	*	۶۶
۸۰	۰		*	*	*								*			*					*	*	*	*	۶۷
۴۰	۰		*	*	*								*			*					*	*	*	*	۶۸
۱۱۵	۰		*	*	*								*			*			*		*	*	*	*	۶۹
۲۰	۰		*	*	*								*			*					*	*	*	*	۷۰
۱۵۰	۰		*	*	*								*			*					*	*	*	*	۷۱
۳۰	۲۰	*	*	*	*	*	*	*	*	*	*	*	*	*	*	*	*	*	*	*	*	*	*	*	۷۲
۲۵	۰		*	*	*								*			*					*	*	*	*	۷۳
۶۰	۰		*	*	*								*			*					*	*	*	*	۷۴
۲۲۵۵	۱۷۲۴۰	۰	۱	۴	۰	۰	۱	۰	۰	۰	۰	۱	۵	۰	۱	۱۰	۰	۱۴	۰	۰	۰	۱۲	۲۰	۹	۱
۱۰۰۰	۲۰۰۰															*						*	*	*	۲
۱۵	۱۰۰															*						*	*	*	۳
۱۱	۲۸۰															*						*	*	*	۴
۸۰	۴۵۰		*													*						*	*	*	۵
۱۰۰	۱۰۵۰		*	*	*								*			*						*	*	*	۶
۴۰۰	۲۰۰۰		*	*	*								*			*						*	*	*	۷
۱۰۰	۱۰۰۰		*	*	*								*			*						*	*	*	۸
۲۰	۱۵۰		*	*	*								*			*						*	*	*	۹
۲۵	۸۵۰		*	*	*								*			*						*	*	*	۱۰
۱۰	۲۲۰		*	*	*								*			*						*	*	*	۱۱
۲۰	۹۰۰		*	*	*								*			*						*	*	*	۱۲
۰	۰		*	*	*								*			*						*	*	*	۱۳
۵۴	۲۰		*	*	*								*			*						*	*	*	۱۴
۵۰	۲۰۰		*	*	*								*			*						*	*	*	۱۵

ردیف	آبادی	نوع راه آبادی (کیلومتر)	تعداد خانوار	کل جمعیت	جمعیت عساکر بیشتر	جمعیت باسواد	جمعیت شامل	فعالیت کشاورزی						شماره ثبت		
								زراعت	باغداری	دامداری دامپروری	پرورش طیور	پرورش گاو ابریشم	پرورش زنبورسل		پرورش ماهی	
۱	۲	۳	۴	۵	۶	۷	۸	۹	۱۰	۱۱	۱۲	۱۳	۱۴	۱۵	۱۶	۱۷
۱۵	میرانکوه	۲	۲۵	۱۶۲	۱۴۲	۶۶	۱۸	*	*	*	*	*	*	*	*	۱۵
۱۶	میرانکوه مسادات	۲	۱۲	۶۶	۵۸	۲۲	۱۰	*	*	*	*	*	*	*	*	۱۵
۱۷	نورم	۴	۲۱	۱۲۲	۹۶	۴۸	۲۱	*	*	*	*	*	*	*	*	۱۵
۱۸	دلیوگله	۴	۴۶	۲۲۱	۱۶۱	۹۸	۶۴	*	*	*	*	*	*	*	*	۱۵
دهستان زواره																
۱۹	الخله	۲	۱۲۲	۶۶۹	۵۴۷	۲۹۴	۱۶۵	۱۲	۱۵	*	*	*	*	*	*	۱۵
۲۰	سارو لانه	۲	۲۲	۱۸۱	۱۴۱	۹۱	۴۲	*	*	*	*	*	*	*	*	۱۵
۲۱	پله طله	۱	۱۳۹	۶۶۱	۵۵۸	۴۴۳	۱۹۹	*	*	*	*	*	*	*	*	۱۵
۲۲	حریب آباد	۲	۴۲	۲۵۰	۲۱۵	۱۵۲	۳۴	*	*	*	*	*	*	*	*	۱۵
۲۳	رود پشته	۲	۹۰	۵۵۶	۴۳۵	۲۷۵	۱۲۸	*	*	*	*	*	*	*	*	۱۵
۲۴	زوار	۲	۱۳۹	۱۷۸	۶۰۲	۴۱۷	۲۱۲	*	*	*	*	*	*	*	*	۱۵
۲۵	سررود	۲	۵۲	۲۵۹	۲۲۰	۱۶۰	۸۸	*	*	*	*	*	*	*	*	۱۵
۲۶	شیرخوش میدان	۲	۷۰	۳۳۳	۲۷۸	۱۸۵	۸۴	*	*	*	*	*	*	*	*	۱۵
۲۷	فغانش محله	۲	۷۱	۴۲۲	۳۷۵	۲۶۸	۱۲۴	*	*	*	*	*	*	*	*	۱۵
۲۸	کندر	۱	۴۴۶	۱۸۱۱	۱۳۶۶	۹۸۹	۴۴۴	*	*	*	*	*	*	*	*	۱۵
۲۹	کندله	۲	۶۸	۴۱۰	۳۳۱	۲۴۹	۱۱۱	*	*	*	*	*	*	*	*	۱۵
۳۰	سازندر ان محله	۲	۲۲	۱۷۲	۱۴۲	۱۰۴	۵۲	*	*	*	*	*	*	*	*	۱۵
۳۱	سازوین سفلی	۲	۱۹۸	۱۰۲۸	۸۲۵	۵۵۸	۲۵۹	*	*	*	*	*	*	*	*	۱۵
۳۲	سازوین علیا	۲	۱۱۰	۵۲۹	۳۱۴	۲۵۲	۱۶۱	*	*	*	*	*	*	*	*	۱۵
۳۳	عمر و دینگر بمسال	۲	۲۸	۱۲۱	۱۱۱	۸۰	۳۲	*	*	*	*	*	*	*	*	۱۵
دهستان جهزار																
۳۴	ارود	۴	۱۷	۹۲	۷۴	۳۲	۲۹	۲۲	۵	*	*	*	*	*	*	۱۵
۳۵	اسلام آباد	۲	۲	۹۱	۳۱	۶	۲	*	*	*	*	*	*	*	*	۱۵
۳۶	ان محله	۲	۹	۶۳	۲۲	۱۱	۲۱	*	*	*	*	*	*	*	*	۱۵
۳۷	پله هاله	۴	۵	۱۹	۱۶	۶	۸	*	*	*	*	*	*	*	*	۱۵
۳۸	چور سیلان	۴	۲	۱۰	۸	۴	۲	*	*	*	*	*	*	*	*	۱۵
۳۹	خاشکیان	۴	۱۰	۴۵	۳۴	۱۲	۱۲	*	*	*	*	*	*	*	*	۱۵
۴۰	سازوین دره	۲	۶	۲۵	۲۰	۸	۷	*	*	*	*	*	*	*	*	۱۵
۴۱	سرجان	۴	۴۴	۲۱۱	۱۶۵	۹۷	۵۶	*	*	*	*	*	*	*	*	۱۵
۴۲	زلم	۲	۱	۹	۶	۳	۱	*	*	*	*	*	*	*	*	۱۵
۴۳	سر سفلی لانه	۲	۲	۱۱	۹	۴	۲	*	*	*	*	*	*	*	*	۱۵
۴۴	سر سیلان	۴	۶	۲۲	۱۶	۹	۹	*	*	*	*	*	*	*	*	۱۵
۴۵	سوریل	۴	۱	۵	۵	۲	۲	*	*	*	*	*	*	*	*	۱۵
۴۶	سوریل	۴	۲۹	۱۴۹	۱۱۷	۳۵	۴۳	*	*	*	*	*	*	*	*	۱۵
۴۷	سوریل پشته	۲	۶	۲۷	۲۲	۶	۹	*	*	*	*	*	*	*	*	۱۵
۴۸	سوریل اشبار	۴	۷	۴۷	۲۷	۱۶	۳۱	*	*	*	*	*	*	*	*	۱۵
۴۹	شورستان	۴	۱۸	۹۲	۶۸	۲۸	۲۲	*	*	*	*	*	*	*	*	۱۵
۵۰	کندله محله	۴	۲	۱۶	۱۲	۵	۴	*	*	*	*	*	*	*	*	۱۵
۵۱	کندر	۴	۱	۲	۱	۱	۱	*	*	*	*	*	*	*	*	۱۵
۵۲	کلامات	۴	۵	۳۰	۲۲	۷	۲	*	*	*	*	*	*	*	*	۱۵
۵۳	کسوریل	۲	۲	۱۵	۱۱	۶	۵	*	*	*	*	*	*	*	*	۱۵
۵۴	سوریل	۴	۷۲	۳۶۹	۲۰۹	۱۱۴	۹۱	*	*	*	*	*	*	*	*	۱۵
۵۵	سوریل	۴	۱	۲	۲	۰	۱	*	*	*	*	*	*	*	*	۱۵
۵۶	سوریل	۴	۲	۱۶	۱۲	۶	۴	*	*	*	*	*	*	*	*	۱۵

کل نوع راه آبادی: جاده اسفالت ۱، جاده شوسه ۲، جاده خاکی ۳، مارو ۴، سایر (ایجاد راه آهن باره آبی) ۵، نامشخص ۶

تعداد گاو و گوساله	تعداد گوسفند و بز	تیمبرگاه شیرین آلات کشاورزی	فروشگاه تعاونی	دستری بر وسیله نقلیه عمومی در آبادی	تلفن	دستری بر روزنامه و مجله و کتاب	صندوق پست	بیمار و دامای روستایی	داپزشک و شیکسین داپزشکی	پزشک	خانه بهداشت	مرکز بهداشتی درمانی	حمام	آموزش و تفریح و سواد آموزی	مدرسه راهنمایی	دبستان	برق	آب لوله کشی	پایگاه خدمات بست بیج	مرکز خدمات روستایی	دفتر بهداشت و سلامت	شورای اسلامی روستایی	اماکن مذهبی مسلمانان	بنای مذهبی مسلمانان	شماره در دفتر آبادی
۴۲	۴۱	۴۰	۳۹	۳۸	۳۷	۳۶	۳۵	۳۴	۳۳	۳۲	۳۱	۳۰	۲۹	۲۸	۲۷	۲۶	۲۵	۲۴	۲۳	۲۲	۲۱	۲۰	۱۹	۱۸	۱۷
۸۰	۱۲۰۰			*			*															*	*	*	۱۵
۲۰	۲۲۰			*			*											*	*	*	*	*	*	*	۱۶
۶۰	۲۱۰۰															*		*	*	*	*	*	*	*	۱۷
۲۰۰	۲۲۰۰												*			*		*	*	*	*	*	*	*	۱۸
۲۵۵۰	۱۲	۰	۲	۶	۱	۱	۲	۲	۰	۲	۱	۲	۷	۱	۲	۱۲	۱۱	۹	۴	۰	۰	۱۴	۱۷	۲	۲
۱۲۰	۰						*					*	*			*	*	*	*	*	*	*	*	*	۳
۲۵۰	۰					*	*					*	*	*		*	*	*	*	*	*	*	*	*	۴
۱۰	۰			*			*					*	*	*	*	*	*	*	*	*	*	*	*	*	۵
۵۰	۰						*					*	*	*	*	*	*	*	*	*	*	*	*	*	۶
۱۰۰	۰		*	*			*					*	*	*	*	*	*	*	*	*	*	*	*	*	۷
۲۰	۰			*			*					*	*	*	*	*	*	*	*	*	*	*	*	*	۸
۶۰	۸			*			*					*	*	*	*	*	*	*	*	*	*	*	*	*	۹
۲۰۰	۰			*			*					*	*	*	*	*	*	*	*	*	*	*	*	*	۱۰
۵۰۰	۰		*	*	*		*					*	*	*	*	*	*	*	*	*	*	*	*	*	۱۱
۲۰۰	۵			*			*					*	*	*	*	*	*	*	*	*	*	*	*	*	۱۲
۲۰	۰			*			*					*	*	*	*	*	*	*	*	*	*	*	*	*	۱۳
۵۰۰	۰			*			*					*	*	*	*	*	*	*	*	*	*	*	*	*	۱۴
۲۰۰	۰			*			*					*	*	*	*	*	*	*	*	*	*	*	*	*	۱۵
۴۰	۰			*			*					*	*	*	*	*	*	*	*	*	*	*	*	*	۱۶
۱۲۱۸	۱۶۸۱۰	۰	۳	۹	۰	۰	۲	۰	۰	۰	۰	۱	۵	۰	۰	۱۲	۱۷	۲	۰	۰	۱۲	۱۲	۰	۰	۱
۵۰	۱۵۰۵			*			*					*	*	*	*	*	*	*	*	*	*	*	*	*	۲
۲۵	۲۲۰			*			*					*	*	*	*	*	*	*	*	*	*	*	*	*	۳
۱۵	۱۵۰			*			*					*	*	*	*	*	*	*	*	*	*	*	*	*	۴
۳۰	۲۰۰			*			*					*	*	*	*	*	*	*	*	*	*	*	*	*	۵
۱۴	۰			*			*					*	*	*	*	*	*	*	*	*	*	*	*	*	۶
۵۰	۵۰۰			*			*					*	*	*	*	*	*	*	*	*	*	*	*	*	۷
۴۰	۴۵۰			*			*					*	*	*	*	*	*	*	*	*	*	*	*	*	۸
۶۰	۲۰۰۰			*			*					*	*	*	*	*	*	*	*	*	*	*	*	*	۹
۳۰	۶۰			*			*					*	*	*	*	*	*	*	*	*	*	*	*	*	۱۰
۱۶	۲۵			*			*					*	*	*	*	*	*	*	*	*	*	*	*	*	۱۱
۲۰	۰			*			*					*	*	*	*	*	*	*	*	*	*	*	*	*	۱۲
۰	۰			*			*					*	*	*	*	*	*	*	*	*	*	*	*	*	۱۳
۶۰	۲۰۰۰			*			*					*	*	*	*	*	*	*	*	*	*	*	*	*	۱۴
۱۷۰	۴۲۰			*			*					*	*	*	*	*	*	*	*	*	*	*	*	*	۱۵
۲۵	۹۰۰			*			*					*	*	*	*	*	*	*	*	*	*	*	*	*	۱۶
۲۵	۹۰۰			*			*					*	*	*	*	*	*	*	*	*	*	*	*	*	۱۷
۱۰	۱۷۰			*			*					*	*	*	*	*	*	*	*	*	*	*	*	*	۱۸
۲	۰		*	*			*					*	*	*	*	*	*	*	*	*	*	*	*	*	۱۹
۹	۰		*	*			*					*	*	*	*	*	*	*	*	*	*	*	*	*	۲۰
۲۰	۱۰۰		*	*			*					*	*	*	*	*	*	*	*	*	*	*	*	*	۲۱
۱۰۰	۴۰۰۰		*	*			*					*	*	*	*	*	*	*	*	*	*	*	*	*	۲۲
۵	۰		*	*			*					*	*	*	*	*	*	*	*	*	*	*	*	*	۲۳
۱۰	۴۵۰		*	*			*					*	*	*	*	*	*	*	*	*	*	*	*	*	۲۴

فهرست اجتماعی - اقتصادی آبادیهای دارای سکنه شهرستان - تکستان

شماره دفع آبادی	آبادی	کد آبادی	نوع راه آبادی (کد)	تعداد خانوار	کل جمعیت	جمعیت عمال بیشتر	جمعیت باسواد	جمعیت شغل	فعالیت کشاورزی							
									۱۰	۱۱	۱۲	۱۳	۱۴	۱۵	۱۶	
۲۴	ورزمین	۰۱۸۲۲۰	۲	۴	۲۲	۱۸	۱۰	۶	*	*	*	*	*	*	*	*
۲۵	هلیون سیلا	۰۱۸۲۲۱	۴	۲	۱۷	۱۴	۱	۳	*	*	*	*	*	*	*	*
۲۶	هلیون نپاشین	۰۱۸۲۲۲	۴	۲	۱۶	۱۲	۵	۵	*	*	*	*	*	*	*	*
۲۷	بیاندهفت	۰۱۸۲۲۳	۲	۱۶	۹۴	۸۲	۳۹	۲۱	*	*	*	*	*	*	*	*
۲۸	بروج	۰۱۸۲۲۴	۴	۲۲	۱۱۵	۹۱	۳۷	۲۹	*	*	*	*	*	*	*	*
دهستان کلچان سیلاقی																
۱	دیبرون	۰۱۸۲۲۷	۴	۹	۱۷	۱۵	۴	۱۱	۱	۴	*	*	*	*	*	*
۲	کلزارین	۰۱۸۲۲۷	۴	۴	۴	۴	۱	۴	*	*	*	*	*	*	*	*
۳	لیکانه	۰۱۸۲۲۷	۴	۲۰	۱۰۲	۷۷	۳۱	۲۶	*	*	*	*	*	*	*	*
۴	لاکتر افغان	۰۱۸۲۷۴	۴	۱۲	۸۱	۶۶	۳۷	۲۳	*	*	*	*	*	*	*	*
دهستان کلزار آباد																
۱	امپیرود	۰۱۸۲۹۶	۲	۱۶	۳۶	۲۲	۳۶	۳۰	*	*	*	*	*	*	*	*
۲	تازه آباد بکل	۰۱۸۲۹۸	۲	۲۴۲	۱۳۶۶	۱۰۷۱	۷۵۲	۳۱۴	*	*	*	*	*	*	*	*
۳	تیلرود در فرقی	۰۱۸۲۹۹	۳	۱۷	۲۸	۲۰	۲۰	۲۰	*	*	*	*	*	*	*	*
۴	تیلکنارورین	۰۱۸۳۰۰	۲	۶۷	۲۲۰	۱۵۱	۱۲۱	۶۶	*	*	*	*	*	*	*	*
۵	چیماد انیال	۰۱۸۳۰۱	۲	۲۲	۱۵۱	۱۲۱	۵۶	۲۸	*	*	*	*	*	*	*	*
۶	چیماد شمانهر	۰۱۸۳۰۲	۲	۶۱	۲۲۸	۱۶۶	۱۲۱	۶۷	*	*	*	*	*	*	*	*
۷	چیماد کلزار آباد	۰۱۸۳۰۲	۲	۲۸	۱۷۱	۱۶۶	۹۱	۶۶	*	*	*	*	*	*	*	*
۸	چارز	۰۱۸۳۰۴	۲	۱۲۰	۶۷۰	۵۲۷	۳۳۳	۱۹۶	*	*	*	*	*	*	*	*
۹	دانیال	۰۱۸۳۰۵	۲	۱۶۱	۶۸۸	۵۴۷	۳۱۲	۱۴۵	*	*	*	*	*	*	*	*
۱۰	سیمر	۰۱۸۳۰۶	۲	۱۱۸	۶۰۸	۴۷۶	۳۴۹	۱۶۰	*	*	*	*	*	*	*	*
۱۱	کراتکوتی	۰۱۸۳۰۷	۲	۴۵	۲۵۳	۲۰۲	۱۳۲	۶۰	*	*	*	*	*	*	*	*
۱۲	قرچی مراد	۰۱۸۳۰۸	۲	۴۷	۲۵۱	۱۸۹	۱۳۱	۵۹	*	*	*	*	*	*	*	*
۱۳	گلور سیلا	۰۱۸۳۰۹	۲	۲۵	۱۵۷	۱۲۷	۵۶	۳۲	*	*	*	*	*	*	*	*
۱۴	نارنج بستین	۰۱۸۳۱۰	۲	۴۴	۲۱۸	۱۸۲	۹۶	۴۲	*	*	*	*	*	*	*	*
۱۵	بیانبدان	۰۱۸۳۱۲	۲	۸۸	۴۷۴	۳۲۰	۲۵۱	۱۰۱	*	*	*	*	*	*	*	*
۱۶	بیانبدان مراد	۰۱۸۳۱۲	۲	۲۱	۱۷۵	۱۴۱	۸۱	۳۹	*	*	*	*	*	*	*	*
دهستان کلچان قهلاقی																
۱	اجوت محله	۰۱۸۳۳۴	۱	۱۴۴	۶۰۷	۴۸۰	۳۳۹	۱۲۸	*	*	*	*	*	*	*	*
۲	املم محله	۰۱۸۳۳۵	۲	۲۵	۱۲۱	۱۰۰	۷۲	۳۳	*	*	*	*	*	*	*	*
۳	اهک چال	۰۱۸۳۳۶	۲	۴۰	۲۰۷	۱۶۹	۱۰۴	۵۱	*	*	*	*	*	*	*	*
۴	بازار محله	۰۱۸۳۳۷	۲	۸۳	۴۰۱	۳۳۶	۲۱۸	۸۶	*	*	*	*	*	*	*	*
۵	بیانبد	۰۱۸۳۳۸	۲	۱۲۲	۳۴۴	۲۹۸	۲۷۸	۱۳۹	*	*	*	*	*	*	*	*
۶	بیانبد رود	۰۱۸۳۳۹	۲	۷۱	۳۶۴	۳۱۷	۲۱۱	۷۷	*	*	*	*	*	*	*	*
۷	برامر	۰۱۸۳۴۰	۲	۱۱۸	۶۲۷	۵۱۸	۳۸۷	۱۳۴	*	*	*	*	*	*	*	*
۸	بوتندان	۰۱۸۳۴۱	۴	۱۱	۵۳	۴۶	۲۳	۱۰	*	*	*	*	*	*	*	*
۹	پاشین فیروز	۰۱۸۳۴۲	۱	۲۶۰	۱۱۶۹	۹۲۷	۷۴۹	۳۳۵	*	*	*	*	*	*	*	*
۱۰	پاشین کار کوه	۰۱۸۳۴۲	۲	۵۱	۲۶۱	۲۲۲	۱۴۱	۸۰	*	*	*	*	*	*	*	*
۱۱	پس چال	۰۱۸۳۴۵	۴	۲۰	۱۰۰	۸۶	۵۸	۳۴	*	*	*	*	*	*	*	*
۱۲	پهت چوبه	۰۱۸۳۴۶	۲	۴۵	۲۳۴	۲۰۰	۱۴۱	۵۵	*	*	*	*	*	*	*	*
۱۳	پلطان	۰۱۸۳۴۷	۲	۶۴	۳۷۳	۲۹۱	۱۷۱	۸۸	*	*	*	*	*	*	*	*
۱۴	پهتان پهت	۰۱۸۳۴۸	۴	۴	۲۲	۴۱	۶	۲	*	*	*	*	*	*	*	*
۱۵	تار یک محله	۰۱۸۳۴۹	۲	۱۲	۷۲	۶۲	۴۳	۱۶	*	*	*	*	*	*	*	*

کد نوع راه آبادی: ۱، جاده اسفالت، ۲، جاده خاکی، ۳، مالرو، ۴، سایر راهها که در آیین باره آبی ۵، نامشخص ۶

تعداد گاو دوکوساله	تعداد گوسفند بزرگ	تغییرگاه شین آرات کشت درزی	فروشگاه معادن	دشتری به وسیله نقد عمومی زیاده ای	تعلیف	دشتری به روزنامه و مجله و آرا بوی	صندوق پست	بیمار و ناهای دروسایی	دانشگاه تکمیل و آموزش	پزشک	خانه بهداشت	مرکز بهداشتی درمانی	عام	آموزش تخصصی بودا آموزی	درسه راهنمایی	دبستان	برق	آب لوله کشی	پایگاه خدمات بیج	مرکز خدمات دروسایی	دفتر بهداشت از زندگی	شورای اسلامی دروسایی	امکن مذهبی مسلمانان	سنگ مذهبی مسلمانان	شماره در دفتر آبادی
۴۲	۴۱	۴۰	۳۹	۳۸	۳۷	۳۶	۳۵	۳۴	۳۳	۳۲	۳۱	۳۰	۲۹	۲۸	۲۷	۲۶	۲۵	۲۴	۲۳	۲۲	۲۱	۲۰	۱۹	۱۸	۱۷
۵۰	۲۵۰		*	*														*	*	*					۲۴
۷	۵۰												*					*	*	*					۲۵
۴۰	۱۵۰			*														*	*	*					۲۶
۳۰۰	۴۰۰																	*	*	*					۲۷
۳۵	۶۰۰																	*	*	*					۲۸
۱۴۸۰	۵۴۰۰	۰	۰	۰	۰	۰	۰	۰	۰	۰	۰	۰	۲	۰	۰	۲	۰	۱	۰	۰	۰	۲	۰	۰	۱
۱۸۰	۲۵۰												۲	۰	۰	۲	۰	۱	۰	۰	۰	۲	۲	۰	۱
۴۰۰	۱۱۰۰												۰	۰	۰	۰	۰	۰	۰	۰	۰	۰	۰	۰	۲
۱۰۰	۲۵۰۰												*	*	*	*	*	*	*	*	*	*	*	*	۲
۸۰۰	۱۵۵۰												*	*	*	*	*	*	*	*	*	*	*	*	۲
۴۸۸۵	۱۸۶۰	۰	۱	۶	۰	۱	۲	۱	۰	۰	۰	۰	۲	۲	۰	۸	۱۴	۱۲	۲	۰	۰	۱۴	۱۶	۲	۱
۱۴۰	۰			*									۱	۰	۰	۸	۳۱	۲۱	۲	۰	۰	۱۶	۱۶	۲	۱
۲۶۰	۰			*			*	*								*	*	*	*	*	*	*	*	*	۱
۵۰۰	۰			*			*	*								*	*	*	*	*	*	*	*	*	۲
۱۵۰	۰			*			*	*								*	*	*	*	*	*	*	*	*	۳
۲۲۰	۰			*			*	*								*	*	*	*	*	*	*	*	*	۴
۴۴۵	۰		*	*		*	*	*								*	*	*	*	*	*	*	*	*	۵
۶۰۰	۹۰۰			*			*	*								*	*	*	*	*	*	*	*	*	۶
۵۰۰	۰			*			*	*								*	*	*	*	*	*	*	*	*	۷
۵۸۰	۰			*			*	*					*	*	*	*	*	*	*	*	*	*	*	*	۸
۶۰	۰			*			*	*					*	*	*	*	*	*	*	*	*	*	*	*	۹
۱۵۰	۰			*			*	*					*	*	*	*	*	*	*	*	*	*	*	*	۱۰
۴۵۰	۰			*			*	*					*	*	*	*	*	*	*	*	*	*	*	*	۱۱
۸۰	۴۰۰			*			*	*					*	*	*	*	*	*	*	*	*	*	*	*	۱۲
۴۰۰	۶۰			*			*	*					*	*	*	*	*	*	*	*	*	*	*	*	۱۳
۱۰۰	۰			*			*	*					*	*	*	*	*	*	*	*	*	*	*	*	۱۴
۲۵۰	۵۰۰			*			*	*					*	*	*	*	*	*	*	*	*	*	*	*	۱۵
۹۴۰۰	۵۹۳۰	۵	۱۲	۴۹	۴	۳	۶	۲	۲	۲	۰	۲	۲۶	۱۰	۱۴	۶۱	۵۵	۶۰	۱۷	۰	۱	۹۰	۲۲	۱	
۱۷۱	۱۰			*			*	*					*	*	*	*	*	*	*	*	*	*	*	*	۲
۶۸	۰			*			*	*					*	*	*	*	*	*	*	*	*	*	*	*	۳
۱۵۰۰	۱۵۰۰			*			*	*					*	*	*	*	*	*	*	*	*	*	*	*	۴
۳۵	۱۰			*			*	*					*	*	*	*	*	*	*	*	*	*	*	*	۵
۹۴۰	۶۵۰			*			*	*					*	*	*	*	*	*	*	*	*	*	*	*	۶
۱۲۰	۴		*	*			*	*					*	*	*	*	*	*	*	*	*	*	*	*	۷
۶۰	۰		*	*			*	*					*	*	*	*	*	*	*	*	*	*	*	*	۸
۲۰	۰		*	*			*	*					*	*	*	*	*	*	*	*	*	*	*	*	۹
۲۰	۰		*	*			*	*					*	*	*	*	*	*	*	*	*	*	*	*	۱۰
۳۰	۰		*	*			*	*					*	*	*	*	*	*	*	*	*	*	*	*	۱۱
۵۰	۰		*	*			*	*					*	*	*	*	*	*	*	*	*	*	*	*	۱۲
۴۰	۰		*	*			*	*					*	*	*	*	*	*	*	*	*	*	*	*	۱۳
۳۰۰	۱۰۰		*	*			*	*					*	*	*	*	*	*	*	*	*	*	*	*	۱۴
۹۵	۰		*	*			*	*					*	*	*	*	*	*	*	*	*	*	*	*	۱۵
۱۰	۰		*	*			*	*					*	*	*	*	*	*	*	*	*	*	*	*	۱۵

شماره ردیف آبادی	آبادی	کد آبادی	نوع راه آبادی (کد)	تعداد خانوار	کل جمعیت	جمعیت عساکر بیشتر	جمعیت باسواد	جمعیت شغل	فعالیت کشاورزی						
									۱۰	۱۱	۱۲	۱۳	۱۴	۱۵	۱۶
۱۶	تکف	۰۱۸۳۵۰	۲	۲۲	۱۲۰	۱۰۹	۶۹	۳۰	*	*	*	*	*	*	*
۱۷	تلوسر محله	۰۱۸۳۵۱	۲	۴۰	۱۸۶	۱۵۲	۱۰۷	۴۲	*	*	*	*	*	*	*
۱۸	تمجانک	۰۱۸۳۵۲	۲	۲۷	۱۵۰	۱۲۷	۹۲	۳۲	*	*	*	*	*	*	*
۱۹	توره سر	۰۱۸۳۵۳	۲	۸۸	۴۳۴	۲۸۵	۱۷۱	۱۰۳	*	*	*	*	*	*	*
۲۰	تورکله	۰۱۸۳۵۴	۲	۴۶	۲۲۳	۱۹۹	۱۲۶	۶۱	*	*	*	*	*	*	*
۲۱	تویدارک	۰۱۸۳۵۵	۲	۴۹	۲۵۹	۲۱۵	۱۳۲	۵۹	*	*	*	*	*	*	*
۲۲	جل اخوند محله	۰۱۸۳۵۶	۲	۵۷	۲۹۹	۲۵۵	۱۷۹	۶۹	*	*	*	*	*	*	*
۲۳	جل چلاسر	۰۱۸۳۵۷	۲	۲۲	۱۵۵	۱۲۷	۵۳	۲۲	*	*	*	*	*	*	*
۲۴	چالکف	۰۱۸۳۵۸	۲	۱۲۴	۶۱۴	۵۱۴	۳۶۳	۱۸۵	*	*	*	*	*	*	*
۲۵	چهر سر	۰۱۸۳۵۹	۱	۱۱۵	۵۲۳	۴۵۸	۲۲۱	۱۳۳	*	*	*	*	*	*	*
۲۶	چرخچی محله	۰۱۸۳۶۰	۱	۲۲	۱۲۱	۱۰۴	۷۹	۳۲	*	*	*	*	*	*	*
۲۷	چلاسر	۰۱۸۳۶۱	۲	۱۲۵	۶۶۲	۵۵۷	۳۶۷	۱۱۸	*	*	*	*	*	*	*
۲۸	چشارین	۰۱۸۳۶۲	۲	۱۲۱	۶۷۳	۵۶۳	۳۴۲	۱۸۵	*	*	*	*	*	*	*
۲۹	حاجت	۰۱۸۳۶۳	۴	۹	۵۹	۵۰	۲۱	۱۳	*	*	*	*	*	*	*
۳۰	حاله دله	۰۱۸۳۶۴	۱	۲۸	۱۲۹	۱۰۸	۷۱	۳۵	*	*	*	*	*	*	*
۳۱	خمرود	۰۱۸۳۶۵	۲	۱۵۹	۷۴۰	۶۴۱	۴۱۴	۲۱۱	*	*	*	*	*	*	*
۳۲	خلخان محله جدید	۰۱۸۳۶۶	۲	۸۲	۲۹۵	۲۳۲	۱۳۲	۹۵	*	*	*	*	*	*	*
۳۳	خلخان محله قدیم	۰۱۸۳۶۷	۲	۲۲	۱۶۰	۱۲۴	۱۱۲	۶۲	*	*	*	*	*	*	*
۳۴	خویانرزنکاه	۰۱۸۳۶۸	۱	۸۸	۴۹۵	۳۸۲	۲۳۲	۱۱۳	*	*	*	*	*	*	*
۳۵	درویش سر	۰۱۸۳۶۹	۲	۵۵	۲۷۹	۳۳۴	۱۷۶	۸۷	*	*	*	*	*	*	*
۳۶	رستم چفته	۰۱۸۳۷۰	۲	۹	۲۹	۲۵	۲۲	۱۱	*	*	*	*	*	*	*
۳۷	رضایطه	۰۱۸۳۷۱	۲	۵۸	۲۵۱	۲۸۴	۱۸۴	۷۸	*	*	*	*	*	*	*
۳۸	رضامحله	۰۱۸۳۷۲	۲	۵۴	۲۹۸	۲۵۴	۱۷۸	۶۹	*	*	*	*	*	*	*
۳۹	رمج محله	۰۱۸۳۷۳	۲	۶۹	۲۹۵	۲۳۰	۲۴۰	۸۹	*	*	*	*	*	*	*
۴۰	رودباری کنار	۰۱۸۳۷۴	۲	۵۷	۲۶۴	۲۵۲	۱۵۹	۸۰	*	*	*	*	*	*	*
۴۱	زروج محله	۰۱۸۳۷۵	۲	۲۰	۱۷۱	۱۳۲	۹۹	۳۲	*	*	*	*	*	*	*
۴۲	زننگی ماه محله	۰۱۸۳۷۶	۲	۲۳۵	۱۷۰۴	۱۳۲۴	۸۹۶	۲۳۷	*	*	*	*	*	*	*
۴۳	سلیمان آباد	۰۱۸۳۷۷	۱	۲۲۸	۱۰۶۵	۸۹۶	۶۳۶	۲۳۶	*	*	*	*	*	*	*
۴۴	سنگر امر	۰۱۸۳۷۸	۲	۶۱	۲۱۹	۲۵۷	۱۵۶	۷۵	*	*	*	*	*	*	*
۴۵	سورپشتکی	۰۱۸۳۷۹	۲	۱۲	۶۲	۴۸	۳۱	۱۴	*	*	*	*	*	*	*
۴۶	سورگلی	۰۱۸۳۸۰	۴	۶	۴۰	۳۱	۱۶	۸	*	*	*	*	*	*	*
۴۷	سپاه بند	۰۱۸۳۸۱	۲	۱۱	۷۱	۶۵	۴۹	۱۶	*	*	*	*	*	*	*
۴۸	سپاهنل چال	۰۱۸۳۸۲	۲	۷۶	۲۷۲	۲۹۵	۱۷۶	۷۷	*	*	*	*	*	*	*
۴۹	شاهوزنکله	۰۱۸۳۸۳	۲	۲۷	۱۹۰	۱۶۶	۱۲۲	۴۸	*	*	*	*	*	*	*
۵۰	شیرخو سنکله	۰۱۸۳۸۴	۲	۱۱۲	۵۷۱	۴۸۲	۲۴۲	۱۳۱	*	*	*	*	*	*	*
۵۱	شیرب کلایه	۰۱۸۳۸۵	۲	۶۶	۲۶۲	۲۵۲	۱۶۴	۷۷	*	*	*	*	*	*	*
۵۲	شکارپشته	۰۱۸۳۸۶	۲	۵	۲۶	۲۲	۱۵	۶	*	*	*	*	*	*	*
۵۳	سوفی محله	۰۱۸۳۸۷	۲	۵۶	۳۱۰	۲۶۰	۱۸۹	۸۰	*	*	*	*	*	*	*
۵۴	علی آباد	۰۱۸۳۸۸	۲	۲۸	۱۵۹	۱۴۲	۱۰۲	۳۶	*	*	*	*	*	*	*
۵۵	عمران	۰۱۸۳۸۹	۴	۵	۲۱	۱۸	۲	۷	*	*	*	*	*	*	*
۵۶	فقیه محله	۰۱۸۳۹۰	۲	۵۵	۲۲۲	۱۹۲	۱۲۰	۴۸	*	*	*	*	*	*	*
۵۷	کاسگر محله	۰۱۸۳۹۱	۲	۳۴	۲۱۰	۲۷۰	۱۹۱	۸۶	*	*	*	*	*	*	*
۵۸	کاوونک	۰۱۸۳۹۲	۴	۱۲	۷۳	۵۲	۳۲	۱۱	*	*	*	*	*	*	*
۵۹	کبودکلایه	۰۱۸۳۹۳	۲	۵۰	۲۷۶	۲۳۲	۱۴۸	۴۰	*	*	*	*	*	*	*
۶۰	کتابه سر	۰۱۸۳۹۴	۲	۵	۲۹	۲۲	۱۰	۵	*	*	*	*	*	*	*

کد نوع راه آبادی: ۱ جاده اسفالت، ۲ جاده شوسه، ۳ جاده خاکی، ۴ مارود، ۵ سایر (اینگاه در راه آهن و راه آبی)، ۵۱ نا مشخص

تعداد گاو و گوساله	تعداد گوسفند و بز	تعمیرگاه بین آلت کشتاری	فروشگاه تعاونی	دستری به وسیله تعمیرگاهی آرای	تعمیرگاه	دستری به روزنامه و مجله آرای	صندوق پست	بیمارستانی دولتی	دانشگاه کهنین آرای	پزشک	خانه بهداشت	مرکز بهداشتی درمانی	حمام	آموزشگاه صنعت مواد آموزشی	مدرسه راهنمایی	دبستان	برق	آب لوله کشی	پایگاه تعاونی بست بیج	مرکز خدمات دولتی	دفتر بهداشت ازبکی	شورای اسلامی دولتی	امکن دولتی مسلمانان	بنای دولتی مسلمانان	شماره در دفتر آرای
۴۲	۳۹	۴۰	۳۹	۳۸	۳۷	۳۶	۳۵	۳۴	۳۳	۳۲	۳۱	۳۰	۲۹	۲۸	۲۷	۲۶	۲۵	۲۴	۲۳	۲۲	۲۱	۲۰	۱۹	۱۸	۱۷
۳۰	۷۵۰			*												*	*	*				*	*	*	۱۶
۴۰				*												*	*	*				*	*	*	۱۷
۶				*												*	*	*				*	*	*	۱۸
۱۵۰				*			*						*			*	*	*	*			*	*	*	۱۹
۱۲				*												*	*	*				*	*	*	۲۰
۱۰۰				*												*	*	*	*			*	*	*	۲۱
۱۵۰				*												*	*	*	*			*	*	*	۲۲
۲۴				*												*	*	*	*			*	*	*	۲۳
۳۰	۲۰			*		*		*				*				*	*	*	*			*	*	*	۲۴
۱۰				*				*								*	*	*	*			*	*	*	۲۵
۵۰				*				*								*	*	*	*			*	*	*	۲۶
۱۲۷	۲۵			*				*						*		*	*	*	*			*	*	*	۲۷
۲۰				*				*								*	*	*	*			*	*	*	۲۸
۲۰۰				*				*								*	*	*	*			*	*	*	۲۹
۱۴				*				*								*	*	*	*			*	*	*	۳۰
۴۰				*				*								*	*	*	*			*	*	*	۳۱
۲۷				*				*								*	*	*	*			*	*	*	۳۲
۱۰				*				*								*	*	*	*			*	*	*	۳۳
۱۴۰	۱۵۰		*	*				*								*	*	*	*			*	*	*	۳۴
۱۵				*				*								*	*	*	*			*	*	*	۳۵
۸۹	۲۲			*				*		*						*	*	*	*			*	*	*	۳۶
۱۴۴	۳۴			*				*								*	*	*	*			*	*	*	۳۷
۶				*				*								*	*	*	*			*	*	*	۳۸
۵۰				*				*								*	*	*	*			*	*	*	۳۹
۳۰				*				*								*	*	*	*			*	*	*	۴۰
۲۲	۱۵			*				*								*	*	*	*			*	*	*	۴۱
۱۲۰		*	*	*	*		*	*								*	*	*	*			*	*	*	۴۲
۴۰۰	۷۵	*	*	*	*		*	*		*						*	*	*	*		*	*	*	*	۴۳
۲۴۰	۷۰۶	*	*	*	*		*	*		*						*	*	*	*		*	*	*	*	۴۴
۲۱	۲۷۰	*	*	*	*		*	*		*						*	*	*	*		*	*	*	*	۴۵
۲۵				*				*								*	*	*	*			*	*	*	۴۶
۱۵				*				*								*	*	*	*			*	*	*	۴۷
۷۷۵	۱۴۵			*				*								*	*	*	*			*	*	*	۴۸
۲۰				*				*								*	*	*	*			*	*	*	۴۹
۲۰	۲			*				*				*	*			*	*	*	*			*	*	*	۵۰
۶				*				*				*	*			*	*	*	*			*	*	*	۵۱
۱۵	۱۰			*				*				*	*			*	*	*	*			*	*	*	۵۲
۷۰				*				*				*	*			*	*	*	*			*	*	*	۵۳
۲۵				*				*				*	*			*	*	*	*		*	*	*	*	۵۴
۷۵				*				*				*	*			*	*	*	*		*	*	*	*	۵۵
۲۰				*				*				*	*			*	*	*	*		*	*	*	*	۵۶
۲۰				*				*				*	*			*	*	*	*		*	*	*	*	۵۷
۱۰۰۰				*				*				*	*			*	*	*	*		*	*	*	*	۵۸
۲۰	۶۰			*				*				*	*			*	*	*	*		*	*	*	*	۵۹
۱۱۵				*				*				*	*			*	*	*	*		*	*	*	*	۶۰

کتابخانه مرکزی آمار ایران
 شماره ۹۲۶۰

خصوصیات اجتماعی - اقتصادی آبادیهای سکندرشهرستان - تکمین

شماره و مشخصات آبادی	آبادی	کد آبادی	نوع راه آبادی (کلی)	تعداد خانوار	کل جمعیت	جمعیت عساکر و پیشتر	جمعیت باسواد	جمعیت شغل	فعالیت کشاورزی							
									۱۰	۱۱	۱۲	۱۳	۱۴	۱۵	۱۶	
۶۱	کهنابک	۰۱۸۳۹۵	۲	۹۴	۴۶۸	۲۸۱	۲۷۷	۱۱۵	*	*	*	*	*	*	*	*
۶۲	کرانچال	۰۱۸۳۹۶	۲	۴۸	۲۶۲	۲۱۱	۱۲۴	۶۵	*	*	*	*	*	*	*	*
۶۳	کرانکوشی	۰۱۸۳۹۷	۲	۱۱۹	۶۱۲	۵۰۵	۳۶۶	۱۴۹	*	*	*	*	*	*	*	*
۶۴	کرانکوه	۰۱۸۳۹۸	۲	۱۱۴	۵۶۱	۴۵۵	۳۰۷	۱۵۲	*	*	*	*	*	*	*	*
۶۵	کریم آباد	۰۱۸۳۹۹	۱	۱۱	۵۲	۴۱	۲۱	۱۵	*	*	*	*	*	*	*	*
۶۶	ککوه	۰۱۸۴۰۰	۱	۲۳۵	۱۱۸۱	۹۹۵	۶۲۶	۲۶۶	*	*	*	*	*	*	*	*
۶۷	کلامسر	۰۱۸۴۰۱	۲	۳۴	۳۵۷	۲۱۵	۱۶۲	۸۷	*	*	*	*	*	*	*	*
۶۸	کندهسر	۰۱۸۴۰۲	۲	۱۰۲	۴۳۷	۳۸۱	۲۰۷	۶۸	*	*	*	*	*	*	*	*
۶۹	کنده دشت	۰۱۸۴۰۳	۲	۱۴	۷۲	۶۲	۴۳	۱۴	*	*	*	*	*	*	*	*
۷۰	کوده	۰۱۸۴۰۴	۲	۱۲۰	۵۶۵	۵۲۰	۲۶۷	۱۲۵	*	*	*	*	*	*	*	*
۷۱	کرده پشته	۰۱۸۴۰۵	۲	۱۷	۹۱	۸۲	۴۹	۲۲	*	*	*	*	*	*	*	*
۷۲	کرگرد	۰۱۸۴۰۶	۲	۱۲۱	۶۳۳	۵۱۸	۳۴۴	۱۴۸	*	*	*	*	*	*	*	*
۷۳	گرم	۰۱۸۴۰۷	۴	۱۲	۱۲	۱۱	۵	۶	*	*	*	*	*	*	*	*
۷۴	قلیجان	۰۱۸۴۰۸	۲	۳۴	۴۵۳	۳۷۸	۲۷۶	۱۲۱	*	*	*	*	*	*	*	*
۷۵	گورا	۰۱۸۴۰۹	۲	۷۷	۳۵۱	۳۰۶	۱۹۵	۲۳	*	*	*	*	*	*	*	*
۷۶	گور محمدکنگه	۰۱۸۴۱۰	۲	۱۷	۹۱	۷۲	۳۶	۲۱	*	*	*	*	*	*	*	*
۷۷	لهاسر	۰۱۸۴۱۱	۱	۱۱۲	۵۶۵	۴۶۳	۳۴۶	۱۳۷	*	*	*	*	*	*	*	*
۷۸	لوزین	۰۱۸۴۱۲	۲	۱۷۶	۳۸۰	۲۳۱	۱۷۱	۲۹۰	*	*	*	*	*	*	*	*
۷۹	لوزسر	۰۱۸۴۱۳	۴	۲	۱۱	۹	۶	۴	*	*	*	*	*	*	*	*
۸۰	لاتکنار	۰۱۸۴۱۴	۲	۵	۱۸	۱۵	۸	۶	*	*	*	*	*	*	*	*
۸۱	مازولنگاسر	۰۱۸۴۱۵	۱	۵۴	۳۸۲	۲۵۵	۱۵۴	۶۷	*	*	*	*	*	*	*	*
۸۲	مزر لاتقشیری	۰۱۸۴۱۶	۲	۴۴	۲۳۷	۱۶۴	۱۰۸	۲۷	*	*	*	*	*	*	*	*
۸۳	ملاحچی محله	۰۱۸۴۱۷	۲	۸۲	۳۹۸	۳۳۲	۲۲۹	۱۰۱	*	*	*	*	*	*	*	*
۸۴	ملاطیم رزگاه	۰۱۸۴۱۸	۱	۴۰	۲۰۰	۱۷۸	۱۰۹	۲۷	*	*	*	*	*	*	*	*
۸۵	میانرود	۰۱۸۴۱۹	۲	۶۶	۳۱۲	۲۱۲	۱۸۱	۵۴	*	*	*	*	*	*	*	*
۸۶	میاندج محله	۰۱۸۴۲۰	۲	۵۴	۲۷۶	۲۲۳	۱۵۰	۶۶	*	*	*	*	*	*	*	*
۸۷	شارنجد ارین	۰۱۸۴۲۱	۲	۱۹	۱۱۲	۹۶	۵۲	۲۱	*	*	*	*	*	*	*	*
۸۸	تصامی	۰۱۸۴۲۲	۲	۲۱	۱۱۵	۹۷	۵۹	۱۹	*	*	*	*	*	*	*	*
۸۹	شمیه محله	۰۱۸۴۲۳	۲	۱۱۹	۵۹۱	۴۸۱	۳۲۵	۱۴۲	*	*	*	*	*	*	*	*
۹۰	تور آباد	۰۱۸۴۲۴	۲	۷۲	۳۵۲	۲۳۲	۱۲۱	۷۸	*	*	*	*	*	*	*	*
۹۱	تورالدین محله	۰۱۸۴۲۵	۲	۴۲	۱۹۰	۱۶۴	۱۰۱	۳۴	*	*	*	*	*	*	*	*
۹۲	وچک	۰۱۸۴۲۶	۲	۱۸۷	۹۱۰	۷۰۰	۵۵۵	۳۴۴	*	*	*	*	*	*	*	*
دهستان لنگارود																
۱	احمدوبین	۰۱۸۵۲۰	۲	۲۵۱	۱۲۸۸	۱۰۳۸	۷۲۲	۲۹۱	*	*	*	*	*	*	*	*
۲	بیا اوخ خیل	۰۱۸۵۲۱	۲	۵۰	۲۶۵	۲۱۸	۱۵۵	۷۲	*	*	*	*	*	*	*	*
۳	پورچور بندین	۰۱۸۵۲۲	۲	۱۸۱	۹۶۸	۷۸۱	۵۲۸	۲۳۶	*	*	*	*	*	*	*	*
۴	تپاز	۰۱۸۵۲۳	۲	۲	۱۶	۱۵	۱۱	۲	*	*	*	*	*	*	*	*
۵	حیدر آباد	۰۱۸۵۲۴	۲	۲۷	۳۸۱	۲۴۶	۱۰۱	۴۲	*	*	*	*	*	*	*	*
۶	خمدلا	۰۱۸۵۲۵	۲	۲۹	۱۵۸	۱۲۱	۷۸	۳۱	*	*	*	*	*	*	*	*
۷	دراسر	۰۱۸۵۲۶	۲	۳۴	۲۳۵	۲۰۹	۱۴۱	۱۰۷	*	*	*	*	*	*	*	*
۸	سرلنگا	۰۱۸۵۲۷	۱	۱۳۰	۷۱۷	۵۹۹	۴۰۴	۱۲۷	*	*	*	*	*	*	*	*
۹	مید محله	۰۱۸۵۲۸	۱	۱۱۲	۲۵۶	۲۴۰	۲۲۷	۱۲۳	*	*	*	*	*	*	*	*
۱۰	قل محله	۰۱۸۵۲۹	۲	۵۸	۲۶۱	۲۰۱	۱۳۰	۷۲	*	*	*	*	*	*	*	*
۱۱	عاشق خیل	۰۱۸۵۳۰	۲	۳۰	۱۷۹	۱۴۵	۹۰	۵۲	*	*	*	*	*	*	*	*

کد نوع راه آبادی: ۱، جاده آسفالت، ۲، جاده خاکی، ۳، مارود، ۴، سایر (اینگاه راه آسین، باره آبی، ۵، ناشخص)

شماره ردیف آبدی	بنج بزگی سلیمانان	امکن بزگی سلیمانان	شورای اسلامی روستایی	دفتر بهداشت سازندگی	مرکز خدمات روستایی	پایگاه خدمات بیج	آب لوله کشی	برق	دبستان	مدرسه راهنمایی	آهوشی صنعت مواد آهویی	خام	مرکز بهداشتی درمانی	خانه بهداشت	پزشک	دپارتمان پیشین دپارتمان	بیمار و مامای روستایی	صندوق پست	دستری به روزنامه و مجله آبدی	تعمیر	دستری به رسیدن تعمیراتی آبدی	فروشگاه تعاونی	تعمیرگاه شین آلات کش دربی	تعداد کوکس فند و بز	تعداد گاو و گوساله
۱۷	*	*	*	*	*	*	*	*	*	*	*	*	*	*	*	*	*	*	*	*	*	*	*	۴۲	۵۰
۱۸	*	*	*	*	*	*	*	*	*	*	*	*	*	*	*	*	*	*	*	*	*	*	*	۴۱	۴۰۰
۱۹	*	*	*	*	*	*	*	*	*	*	*	*	*	*	*	*	*	*	*	*	*	*	*	۴۰	۱۰۰
۲۰	*	*	*	*	*	*	*	*	*	*	*	*	*	*	*	*	*	*	*	*	*	*	*	۳۹	۱۵
۲۱	*	*	*	*	*	*	*	*	*	*	*	*	*	*	*	*	*	*	*	*	*	*	*	۳۸	۰
۲۲	*	*	*	*	*	*	*	*	*	*	*	*	*	*	*	*	*	*	*	*	*	*	*	۳۷	۲۵۰
۲۳	*	*	*	*	*	*	*	*	*	*	*	*	*	*	*	*	*	*	*	*	*	*	*	۳۶	۵۰
۲۴	*	*	*	*	*	*	*	*	*	*	*	*	*	*	*	*	*	*	*	*	*	*	*	۳۵	۱۰۰
۲۵	*	*	*	*	*	*	*	*	*	*	*	*	*	*	*	*	*	*	*	*	*	*	*	۳۴	۲۵۰
۲۶	*	*	*	*	*	*	*	*	*	*	*	*	*	*	*	*	*	*	*	*	*	*	*	۳۳	۵۰
۲۷	*	*	*	*	*	*	*	*	*	*	*	*	*	*	*	*	*	*	*	*	*	*	*	۳۲	۱۰۰
۲۸	*	*	*	*	*	*	*	*	*	*	*	*	*	*	*	*	*	*	*	*	*	*	*	۳۱	۲۰
۲۹	*	*	*	*	*	*	*	*	*	*	*	*	*	*	*	*	*	*	*	*	*	*	*	۳۰	۲۷۰
۳۰	*	*	*	*	*	*	*	*	*	*	*	*	*	*	*	*	*	*	*	*	*	*	*	۲۹	۱۰۰
۳۱	*	*	*	*	*	*	*	*	*	*	*	*	*	*	*	*	*	*	*	*	*	*	*	۲۸	۲۰
۳۲	*	*	*	*	*	*	*	*	*	*	*	*	*	*	*	*	*	*	*	*	*	*	*	۲۷	۲۷۰
۳۳	*	*	*	*	*	*	*	*	*	*	*	*	*	*	*	*	*	*	*	*	*	*	*	۲۶	۱۰۰
۳۴	*	*	*	*	*	*	*	*	*	*	*	*	*	*	*	*	*	*	*	*	*	*	*	۲۵	۲۰
۳۵	*	*	*	*	*	*	*	*	*	*	*	*	*	*	*	*	*	*	*	*	*	*	*	۲۴	۲۷۰
۳۶	*	*	*	*	*	*	*	*	*	*	*	*	*	*	*	*	*	*	*	*	*	*	*	۲۳	۱۰۰
۳۷	*	*	*	*	*	*	*	*	*	*	*	*	*	*	*	*	*	*	*	*	*	*	*	۲۲	۲۰
۳۸	*	*	*	*	*	*	*	*	*	*	*	*	*	*	*	*	*	*	*	*	*	*	*	۲۱	۲۷۰
۳۹	*	*	*	*	*	*	*	*	*	*	*	*	*	*	*	*	*	*	*	*	*	*	*	۲۰	۱۵۰۰
۴۰	*	*	*	*	*	*	*	*	*	*	*	*	*	*	*	*	*	*	*	*	*	*	*	۱۹	۲۵۰
۴۱	*	*	*	*	*	*	*	*	*	*	*	*	*	*	*	*	*	*	*	*	*	*	*	۱۸	۸۷
۴۲	*	*	*	*	*	*	*	*	*	*	*	*	*	*	*	*	*	*	*	*	*	*	*	۱۷	۱۲۰
۴۳	*	*	*	*	*	*	*	*	*	*	*	*	*	*	*	*	*	*	*	*	*	*	*	۱۶	۴۰۰

خصوصیات اجتماعی - اقتصادی آبادیهای دارای سکنه شهرستان شتادین

شماره ردیف آبادی	آبادی	کد آبادی	نوع راه آبادی (کد)	تعداد خانوار	کل جمعیت	جمعیت عساکر بیشتر	جمعیت باسواد	جمعیت شامل	تفصیلات کشاورزی						
									پرورش ماهی	پرورش بز و گاو	پرورش گاو و گوسفند	پرورش طیور	دامداری دامپروری	باغداری	زراعت
۱	۲	۳	۴	۵	۶	۷	۸	۹	۱۰	۱۱	۱۲	۱۳	۱۴	۱۵	۱۶
۱۲	عشمان مر	۰۱۸۵۳۱	۲	۱۰	۴۵	۲۲	۱۲	۱۰	*	*	*	*	*	*	*
۱۳	کافم کلا	۰۱۸۵۳۲	۱	۷۵	۲۸۶	۲۲۲	۲۱۲	۸۹	*	*	*	*	*	*	*
۱۴	کرکاس	۰۱۸۵۳۳	۲	۱۰۷	۵۷۷	۴۷۴	۳۴۳	۱۲۱	*	*	*	*	*	*	*
۱۵	گرداب	۰۱۸۵۳۴	۲	۴۲	۲۲۲	۱۹۱	۱۱۶	۵۶	*	*	*	*	*	*	*
۱۶	لاروس	۰۱۸۵۳۵	۲	۶	۲۲	۲۲	۱۷	۵	*	*	*	*	*	*	*
۱۷	ماقلا اله آباد	۰۱۸۵۳۶	۱	۸۴	۴۹۲	۳۹۲	۲۴۱	۲۴	*	*	*	*	*	*	*
۱۸	مفهدی مر	۰۱۸۵۳۷	۲	۷۷	۲۷۰	۲۹۹	۲۰۱	۴۴	*	*	*	*	*	*	*
۱۹	هر دو ایرو	۰۱۸۵۳۸	۲	۶۸	۳۵۳	۲۵۸	۱۳۱	۱۰۷	*	*	*	*	*	*	*
دهستان شتادین															
۱	امام دقت	۰۱۸۵۳۹	۲	۲۰	۳۶۱	۲۶۱	۱۶۱	۲۲۲	*	*	*	*	*	*	*
۲	بندین	۰۱۸۵۴۰	۲	۵۶	۲۱۶	۲۵۲	۱۳۲	۴۷	*	*	*	*	*	*	*
۳	پشته علیا	۰۱۸۵۴۱	۲	۱۰۴	۵۷۳	۴۷۴	۳۴۰	۲۱۵	*	*	*	*	*	*	*
۴	پل مر	۰۱۸۵۴۲	۱	۲۲۲	۱۱۱۱	۹۱۶	۵۷۹	۲۷۳	*	*	*	*	*	*	*
۵	پلنگ آباد علیا	۰۱۸۵۴۳	۲	۳۸	۲۰۷	۱۷۱	۱۲۳	۵۲	*	*	*	*	*	*	*
۶	پلنگ آباد سفلی	۰۱۸۵۴۴	۲	۸۰	۴۳۴	۳۳۴	۲۹۰	۱۳۱	*	*	*	*	*	*	*
۷	شمکلی	۰۱۸۵۴۵	۱	۸۵	۴۷۳	۳۰۳	۲۵۸	۱۱۰	*	*	*	*	*	*	*
۸	توزین	۰۱۸۵۴۶	۱	۱۷۲	۸۶۸	۷۷۷	۴۲۵	۲۷۱	*	*	*	*	*	*	*
۹	جهان آباد	۰۱۸۵۴۷	۴	۱	۲	۲	۰	۰	*	*	*	*	*	*	*
۱۰	چالو	۰۱۸۵۴۸	۲	۲۵	۱۳۷	۱۰۹	۶۳	۴۱	*	*	*	*	*	*	*
۱۱	چکاده	۰۱۸۵۴۹	۲	۹	۴۴	۳۷	۲۷	۱	*	*	*	*	*	*	*
۱۲	خفکیور	۰۱۸۵۵۰	۲	۴۷	۲۶۲	۲۰۶	۱۴۳	۵۲	*	*	*	*	*	*	*
۱۳	دیز بخت	۰۱۸۵۵۱	۲	۱۷	۱۰۶	۸۲	۴۴	۵	*	*	*	*	*	*	*
۱۴	دینمار	۰۱۸۵۵۲	۲	۱۱۷	۶۴۱	۵۲۲	۳۶۸	۴۸	*	*	*	*	*	*	*
۱۵	رودگر محله	۰۱۸۵۵۳	۱	۱۱۰	۶۱۷	۴۳۱	۳۶۴	۱۵۴	*	*	*	*	*	*	*
۱۶	مرشاکر ات	۰۱۸۵۵۴	۲	۳۴	۱۹۱	۱۵۲	۱۰۶	۶۵	*	*	*	*	*	*	*
۱۷	مر فقیه آباد	۰۱۸۵۵۵	۲	۵۲	۳۱۹	۲۵۹	۱۳۷	۱۰۳	*	*	*	*	*	*	*
۱۸	مفید ایله	۰۱۸۵۵۶	۲	۲۲	۳۸۱	۲۶۱	۱۶۱	۲۷	*	*	*	*	*	*	*
۱۹	سین	۰۱۸۵۵۷	۲	۶۷	۴۰۲	۳۰۰	۱۹۶	۱۴۱	*	*	*	*	*	*	*
۲۰	فقیه آباد	۰۱۸۵۵۸	۲	۱۷۴	۹۲۴	۷۶۲	۴۸۰	۲۲۰	*	*	*	*	*	*	*
۲۱	قلعه مر	۰۱۸۵۵۹	۲	۲۹	۱۵۱	۱۲۷	۹۳	۴	*	*	*	*	*	*	*
۲۲	کلنگه	۰۱۸۵۶۰	۲	۹	۶	۶	۲	۳	*	*	*	*	*	*	*
۲۳	کنکوه	۰۱۸۵۶۱	۲	۴۱	۲۴۴	۱۹۴	۱۱۲	۵۵	*	*	*	*	*	*	*
۲۴	کوتی بازار	۰۱۸۵۶۲	۲	۷	۶۱	۵۱	۲۸	۱۰	*	*	*	*	*	*	*
۲۵	کورمر	۰۱۸۵۶۳	۲	۲۹	۱۷۵	۱۲۹	۶۰	۴۷	*	*	*	*	*	*	*
۲۶	لولده	۰۱۸۵۶۴	۲	۳۷	۴۵۹	۳۸۲	۲۳۵	۳۶	*	*	*	*	*	*	*
۲۷	معلم کوه	۰۱۸۵۶۵	۱	۱۷۵	۸۶۰	۷۳۹	۴۹۶	۱۱۱	*	*	*	*	*	*	*
۲۸	مکرود	۰۱۸۵۶۶	۲	۵۴	۲۹۴	۲۵۰	۱۶۸	۲۹	*	*	*	*	*	*	*
۲۹	ولیکستان	۰۱۸۵۶۷	۲	۶۱	۲۵۵	۲۷۶	۱۷۴	۹۲	*	*	*	*	*	*	*
۳۰	هنگو	۰۱۸۵۶۸	۲	۵۷	۲۹۸	۲۵۹	۱۶۹	۱۶	*	*	*	*	*	*	*

کد نوع راه آبادی: ۱ جاده اصلی، ۲ جاده فرعی، ۳ جاده خاکی، ۴ سایر دستگاه راه آهن یا راه آبی، ۵ ناشخص

تعداد گاو و گوساله	تعداد گوسفند و بز	تعمیرگاه آیین آلات کشاورزی	فروشگاه تعاونی	دستری به رسیدن تعمیراتی برای	تعمیرات	دستری به روزنامه و مجله را برای	صندوق پست	بیمار دامی در ستایی	دانشگاه پستین در ستایی	پزشک	خانه بهداشت	مرکز بهداشتی درمانی	حمام	آموزش باغبانی مواد آموزشی	مدرسه را بنامی	دبستان	برق	آب لوله کشی	پایگاه تعاونی بیج	مرکز خدمات در ستایی	دفتر بهداشت و زندگی	شورای اسلامی در ستایی	اماکن مذهبی مسلمانان	بنای مذهبی مسلمانان	تعمیرات در ستایی
۲۲	۲۱	۲۰	۱۹	۱۸	۱۷	۱۶	۱۵	۱۴	۱۳	۱۲	۱۱	۱۰	۹	۸	۷	۶	۵	۴	۳	۲	۱	۰	۱۹	۱۸	۱۷
۳۰۰	۰	*		*														*	*			*			۱۲
۲۵۰	۰			*														*	*			*			۱۳
۱۶۰	۰			*														*	*			*			۱۴
۲۵۰	۳۰۰			*														*	*			*			۱۵
۱۲۰	۰			*														*	*			*			۱۶
۵۰۰	۲۰۰۰			*														*	*			*			۱۷
۸۰	۰			*														*	*			*			۱۸
۱۰۰۰	۵۰۰۰			*														*	*			*			۱۹
۸۱۸۳	۵۳۹۰	۱	۵	۱۴	۰	۰	۴	۴	۰	۰	۰	۱۱	۱	۲	۲۲	۱۶	۲۵	۱	۰	۲	۱۸	۲۲	۱		۱
۲۰	۰			*														*	*			*			۲
۵۰۰	۰			*														*	*			*			۳
۳۰۰	۰			*														*	*			*			۴
۱۰۰	۰			*														*	*			*			۵
۵۰	۰	*		*														*	*			*			۶
۵۰	۰			*														*	*			*			۷
۲۰۰	۰			*											*			*	*			*			۸
۰	۰			*														*	*			*			۹
۶۰	۲۰			*														*	*			*			۱۰
۲۰	۰			*														*	*			*			۱۱
۲۰	۰			*														*	*			*			۱۲
۱۰۰	۲۰۰			*														*	*			*			۱۳
۱۵۰۰	۱۵۰۰			*														*	*			*			۱۴
۶۰	۰			*			*	*										*	*			*			۱۵
۲۵۰	۰			*														*	*			*			۱۶
۱۶۰۰	۳۳۰			*														*	*			*			۱۷
۱۲۰۰	۳۵۰			*														*	*			*			۱۸
۶۰۰	۷۰۰			*														*	*			*			۱۹
۱۰۰	۰			*														*	*			*			۲۰
۱۰	۰		*	*														*	*			*			۲۱
۲۲	۰			*														*	*			*			۲۲
۱۱۰	۸۰۰			*														*	*			*			۲۳
۱۰۰	۲۰۰			*														*	*			*			۲۴
۵۰۰	۵۰۰			*														*	*			*			۲۵
۵۰	۰			*														*	*			*			۲۶
۳۵۰	۰			*				*	*						*			*	*			*			۲۷
۸۰	۰			*				*	*									*	*			*			۲۸
۱۵۰	۲۴۰		*	*				*	*									*	*			*			۲۹
۲۰	۰			*				*	*									*	*			*			۳۰