

۱۳۵۵/۱۳۴۵
۱۳۴۵/۱۳۳۵
۱۳۳۵/۱۳۲۵
۱۳۲۵/۱۳۱۵
۱۳۱۵/۱۳۰۵
۱۳۰۵/۱۲۹۵
۱۲۹۵/۱۲۸۵
۱۲۸۵/۱۲۷۵
۱۲۷۵/۱۲۶۵
۱۲۶۵/۱۲۵۵
۱۲۵۵/۱۲۴۵
۱۲۴۵/۱۲۳۵
۱۲۳۵/۱۲۲۵
۱۲۲۵/۱۲۱۵
۱۲۱۵/۱۲۰۵
۱۲۰۵/۱۱۹۵
۱۱۹۵/۱۱۸۵
۱۱۸۵/۱۱۷۵
۱۱۷۵/۱۱۶۵
۱۱۶۵/۱۱۵۵
۱۱۵۵/۱۱۴۵
۱۱۴۵/۱۱۳۵
۱۱۳۵/۱۱۲۵
۱۱۲۵/۱۱۱۵
۱۱۱۵/۱۱۰۵
۱۱۰۵/۱۰۹۵
۱۰۹۵/۱۰۸۵
۱۰۸۵/۱۰۷۵
۱۰۷۵/۱۰۶۵
۱۰۶۵/۱۰۵۵
۱۰۵۵/۱۰۴۵
۱۰۴۵/۱۰۳۵
۱۰۳۵/۱۰۲۵
۱۰۲۵/۱۰۱۵
۱۰۱۵/۱۰۰۵
۱۰۰۵/۹۹۵
۹۹۵/۹۸۵
۹۸۵/۹۷۵
۹۷۵/۹۶۵
۹۶۵/۹۵۵
۹۵۵/۹۴۵
۹۴۵/۹۳۵
۹۳۵/۹۲۵
۹۲۵/۹۱۵
۹۱۵/۹۰۵
۹۰۵/۸۹۵
۸۹۵/۸۸۵
۸۸۵/۸۷۵
۸۷۵/۸۶۵
۸۶۵/۸۵۵
۸۵۵/۸۴۵
۸۴۵/۸۳۵
۸۳۵/۸۲۵
۸۲۵/۸۱۵
۸۱۵/۸۰۵
۸۰۵/۷۹۵
۷۹۵/۷۸۵
۷۸۵/۷۷۵
۷۷۵/۷۶۵
۷۶۵/۷۵۵
۷۵۵/۷۴۵
۷۴۵/۷۳۵
۷۳۵/۷۲۵
۷۲۵/۷۱۵
۷۱۵/۷۰۵
۷۰۵/۶۹۵
۶۹۵/۶۸۵
۶۸۵/۶۷۵
۶۷۵/۶۶۵
۶۶۵/۶۵۵
۶۵۵/۶۴۵
۶۴۵/۶۳۵
۶۳۵/۶۲۵
۶۲۵/۶۱۵
۶۱۵/۶۰۵
۶۰۵/۵۹۵
۵۹۵/۵۸۵
۵۸۵/۵۷۵
۵۷۵/۵۶۵
۵۶۵/۵۵۵
۵۵۵/۵۴۵
۵۴۵/۵۳۵
۵۳۵/۵۲۵
۵۲۵/۵۱۵
۵۱۵/۵۰۵
۵۰۵/۴۹۵
۴۹۵/۴۸۵
۴۸۵/۴۷۵
۴۷۵/۴۶۵
۴۶۵/۴۵۵
۴۵۵/۴۴۵
۴۴۵/۴۳۵
۴۳۵/۴۲۵
۴۲۵/۴۱۵
۴۱۵/۴۰۵
۴۰۵/۳۹۵
۳۹۵/۳۸۵
۳۸۵/۳۷۵
۳۷۵/۳۶۵
۳۶۵/۳۵۵
۳۵۵/۳۴۵
۳۴۵/۳۳۵
۳۳۵/۳۲۵
۳۲۵/۳۱۵
۳۱۵/۳۰۵
۳۰۵/۲۹۵
۲۹۵/۲۸۵
۲۸۵/۲۷۵
۲۷۵/۲۶۵
۲۶۵/۲۵۵
۲۵۵/۲۴۵
۲۴۵/۲۳۵
۲۳۵/۲۲۵
۲۲۵/۲۱۵
۲۱۵/۲۰۵
۲۰۵/۱۹۵
۱۹۵/۱۸۵
۱۸۵/۱۷۵
۱۷۵/۱۶۵
۱۶۵/۱۵۵
۱۵۵/۱۴۵
۱۴۵/۱۳۵
۱۳۵/۱۲۵
۱۲۵/۱۱۵
۱۱۵/۱۰۵
۱۰۵/۹۵
۹۵/۸۵
۸۵/۷۵
۷۵/۶۵
۶۵/۵۵
۵۵/۴۵
۴۵/۳۵
۳۵/۲۵
۲۵/۱۵
۱۵/۵

بسمه تعالی

پیشگفتار

سرشماری عمومی نفوس و مسکن در ایران به موجب قانون، هر ۱۰ سال یکبار توسط مرکز آمار ایران انجام می‌شود. تاکنون چهار سرشماری عمومی نفوس و مسکن در سالهای ۱۳۳۵، ۱۳۴۵، ۱۳۵۵ و ۱۳۶۵ به مرحله اجرا درآمده است. نخستین سرشماری، توسط اداره کل آمار عمومی، و سرشماریهای بعدی، توسط مرکز آمار ایران انجام گرفته است. سرشماری سال ۱۳۶۵، اولین سرشماری در نظام جمهوری اسلامی ایران است که علی‌رغم جنگ تحمیلی، محاصره اقتصادی و مضیق‌های ناشی از هر یک، به حول و قوه الهی مطابق برنامه پیش‌بینی شده به نحو مطلوب به انجام رسید. سرشماری عمومی نفوس و مسکن، مناسبترین ابزار برنامه‌ریزیهای توسعه اجتماعی، اقتصادی و فرهنگی در کشور است که با ارائه آمار و اطلاعات درست، رهنمودهای لازم برای رسیدن به اهداف برنامه‌ریزیهای کوتاه‌مدت، میان‌مدت و بلندمدت را در اختیار سیاست‌گذاران، مسئولان و برنامه‌ریزان کشور قرار می‌دهد.

وسعت و عظمت کار سرشماری، مرکز آمار ایران را بر آن داشت که از نیمه دوم سال ۱۳۶۱ با برنامه‌ریزیهای دقیق، فعالیت مستمر و پیگیری را برای تهیه مقدمات سرشماری عمومی نفوس و مسکن آغاز کند. اولین قدم در این زمینه، شناخت نیازهای اساسی دستگاههای مسئول کشور بود که بر آن اساس، طرح مقدماتی سرشماری تهیه شد و به طور آزمایشی در مناطق شهری و روستایی سه شهرستان آستانه شرفیه از استان گیلان، سراوان از استان سیستان و بلوچستان و شادگان از استان خوزستان و نیز در چند حوزه نمونه در هر یک از استانهای دیگر به مرحله اجرا درآمد. با استفاده از نتایج حاصل از آزمایش سرشماری، پرسشنامه‌ها، فرمها و دستورالعملهای فنی و اجرایی مورد تجدید نظر قرار گرفت و بر آن اساس، طرح نهایی سرشماری تهیه و آماده اجرا شد. عملیات اجرایی سرشماری به طور همزمان در تمام نقاط کشور از تاریخ ۱۶ تا ۳۰ مهرماه سال ۱۳۶۵ انجام شد. در این مرحله، سازمان برنامه و بودجه استانها، مراکز تربیت معلم و سایر سازمانها و موسسات دولتی و همچنین نهادهای انقلاب اسلامی، همکاریهای ارزنده‌ای با مرکز آمار ایران داشتند و مردم فداکار ایران نیز با همیاری و مساعدت خود، امکان اجرای موفقیت آمیز سرشماری را فراهم آوردند.

پرسشنامه‌هایی که در جریان اجرای سرشماری تکمیل شده است، حجم عظیمی از اطلاعات آماری را در بر دارد که در جداول متعدد، برای هر یک از سطوح جغرافیایی، قابل استخراج و ارائه است. برخی از این اطلاعات در قالب نشریات نتایج سرشماری ارائه می‌شود و سایر اطلاعات در صورت نیاز و برحسب مورد، در اختیار استفاده‌کنندگان قرار خواهد گرفت.

۱۳۵۵

فرهنگ آبادیهای شهرستان ، یکی از مجموعه نشریات نتایج سرشماری عمومی نفوس و مسکن است که در ۱۹۵ جلد برای ۱۹۵ شهرستان (بر اساس تقسیمات کشوری در زمان سرشماری) منتشر می شود . در هر یک از این نشریات ، ۳۹ خصوصیت عمده جمعیتی ، اجتماعی ، اقتصادی و فرهنگی برای هر یک از آبادیهای دارای سکنه و نیز جدولی در مورد آبادیهای خالی از سکنه شهرستان به تفکیک بخش و دهستان ارائه شده است . همچنین این نشریات شامل نقشه کشور (که نشان دهنده موقعیت شهرستان در داخل استان است) ، نقشه شهرستان (به تفکیک بخش و دهستان ، و موقعیت مراکز بخش ، نقاط شهری و آبادیهای دارای ۲۰۰۰ نفر جمعیت و بیشتر) و نقشه‌های مربوط به بخش یا بخشهای شهرستان (به تفکیک دهستان و آبادیهای دارای ۲۰ خانوار و بیشتر) است .

لازم به یادآوری است ، نقشه شهرستانها که موقعیت کلیه آبادیها (دارای سکنه و خالی از سکنه) روی آن مشخص شده ، در مرکز آمار ایران موجود و قابل ارائه به استفاده‌کنندگان است .

امید است این مجموعه از نشریات نتایج سرشماری بتواند اطلاعات لازم برای شناخت اوضاع اجتماعی و اقتصادی آبادیهای کشور را در اختیار تصمیم‌گیران ، برنامه‌ریزان و پژوهشگران قرار دهد .

مرکز آمار ایران

فهرست مندرجات فرهنگ آبادیهای شهرستان رامسر

<u>عنوان</u>	<u>صفحه</u>
تعاریف و مفاهیم مورد استفاده در سرشماری عمومی نفوس و مسکن سال ۱۳۶۵ (ویژه فرهنگ آبادیها)	
جمعیت (جامعه مورد سرشماری)	یک
خانوار	یک
افامگاه معمولی	دو
شهر (نقطه شهری)	دو
آبادی (نقطه روستایی)	دو
جمعیت ساکن در نقاط شهری	دو
جمعیت ساکن در نقاط روستایی	دو
سن	دو
مهاجران وارد شده	دو
محل تولد	دو
باسواد	دو
کار	سه
وضع فعالیت در ۷ روز گذشته	سه
مفاهیم به کار رفته در این نشریه	
نسبت جنسی	چهار
گروههای عمده سنی	چهار
نسبت باسوادی	چهار
ویزگیهای عمده نقاط روستایی شهرستان	
جمعیت	۱
خانوار	۲
مهاجرت	۲
سواد	۴
وضع فعالیت	۵
نقشه تقسیمات کشوری جمهوری اسلامی ایران به تفکیک استان : ۱۳۶۵	۶
نقشه شهرستان به تفکیک بخش و دهستان	۷

نقشه روستایی بخش مرکزی شهرستان رامسر از استان مازندران (دهستان رامسر) ۸

نقشه روستایی بخش مرکزی شهرستان رامسر از استان مازندران (دهستانهای جنت رودبار و اشکورتنکابین) ۹

جداول

خصوصیات اجتماعی - اقتصادی آبادیهای دارای سکنه شهرستان ۱۰

نوع راه و فعالیت کشاورزی آبادیهای خالی از سکنه شهرستان ۱۸

پیوستها

فرم ۳ - (پرسشنامه آبادی)

فهرست مجموعه نشریات فرهنگ آبادیهای کشور براساس نتایج سرشماری عمومی نفوس و مسکن سال ۱۳۶۵

Handwritten notes and stamps in the top right corner, including the number "44" and some illegible text.

تعاریف و مفاهیم مورد استفاده در سرشماری عمومی نفوس و مسکن سال ۱۳۶۵ (ویژه فرهنگ آبادیها)

جمعیت (جامعه مورد سرشماری)

اعضای همه خانوارهای معمولی ساکن و دستجمعی که اقامتگاه معمولی آنان در زمان سرشماری در ایران قرار دارد و نیز اعضای کلیه خانوارهای معمولی غیر ساکن کشور، جامعه مورد سرشماری را تشکیل می‌دهند. اعضای هیئتهای سیاسی و سفارتخانه‌های خارجی در ایران و افراد خانواده آنان جزو جامعه مورد سرشماری محسوب نمی‌شوند، اما ایرانیان عضو هیئتهای سیاسی و سفارتخانه‌های ایران در خارج از کشور و افراد خانواده آنان، جزو جامعه مورد سرشماری به حساب می‌آیند.

خانوار

خانوار از چند نفر تشکیل می‌شود که با هم در یک اقامتگاه زندگی می‌کنند، با یکدیگر همخرج هستند و معمولاً "با هم غذا می‌خورند. فردی که به تنهایی زندگی می‌کند نیز، خانوار تلقی می‌شود.

خانوار معمولی: خانوار با تعریف فوق، اکثر افراد کشور را در بر می‌گیرد و به همین دلیل این‌گونه خانوارها، "خانوار معمولی" نیز نامیده می‌شود.

خانوار معمولی ساکن: خانواری که در اقامتگاه ثابت سکونت دارد، "خانوار معمولی ساکن" نامیده می‌شود.

خانوار معمولی غیر ساکن: خانواری که در زمان سرشماری در اقامتگاه ثابتی سکونت ندارد، "خانوار معمولی غیر ساکن" نامیده می‌شود. این دسته از خانوارها شامل سه گروه زیر است:

۱- خانوارهایی که در زمان سرشماری در کوچ به سر می‌برند و یا در خارج شهرها و آبادیها در زیر چادر زندگی می‌کنند.

۲- خانوارهایی که در محل زندگی ثابتی زندگی نمی‌کنند و به‌طور مداوم محل زندگی خود را تغییر می‌دهند، مانند کولیها.

۳- خانوارهایی که محل زندگی مشخص ندارند و شبها معمولاً "در پارکها، خرابه‌ها، زیرپلها و... بیتوته می‌کنند.

خانوار دستجمعی: مجموعه افرادی که به دلیل داشتن هدف یا ویژگیهای مشترک مانند تحصیل، بیماری روانی و... با هم در یک موسسه‌از

قبیل خوابگاه دانشجویی، آسایشگاه روانی و... زندگی می‌کنند، یک خانوار دستجمعی به حساب می‌آیند. در این سرشماری، افرادی

که در ندامتگاهها، بازداشتگاهها و مراکز مشابه نگهداری می‌شوند و نیز افرادی که در سربازخانهها، پادگانها، پاسگاهها، پایگاهها،

یا اردوگاههای نظامی و انتظامی به‌طور جمعی به سر می‌برند و همچنین دانش‌آموزان و دانشجویان موسسات آموزشی نیروهای نظامی و

انتظامی، به عنوان اعضای خانوار دستجمعی مورد سرشماری قرار نمی‌گیرند. این‌گونه افراد همراه با سایر اعضای خانوار معمولی خود

سرشماری می‌شوند.

Handwritten notes in the bottom right corner.

اقامتگاه معمولی

اقامتگاه معمولی خانوار، محلی است که خانوار در زمان سرشماری در آنجا زندگی می‌کند، مشروط بر اینکه اقامتگاه دیگری نداشته باشد. اقامتگاه معمولی خانواری که در زمان سرشماری بیش از یک اقامتگاه دارد، محلی است که بیشترین مدت سال را در آنجا به سر می‌برد.

شهر (نقطه شهری)

منظور از شهر، هر یک از نقاطی است که دارای شهرداری باشد.

آبادی (نقطه روستایی)

آبادی به مجموعه یک یا چند مکان و اراضی به هم پیوسته (اعم از کشاورزی و غیرکشاورزی) گفته می‌شود که خارج از محدوده شهرها واقع شده و دارای محدوده ثبتی یا عرفی مستقل باشد. اگر آبادی در زمان سرشماری، محل سکونت خانوار یا خانوارهایی باشد، " دارای سکنه" و در غیر این صورت، " خالی از سکنه" تلقی می‌شود.

جمعیت ساکن در نقاط شهری

منظور از جمعیت ساکن در نقاط شهری در هر یک از محدوده‌های بخش، شهرستان، استان یا کشور، جمعیت کلیه شهرهایی است که در همان محدوده قرار دارد و جمعیت هر شهر عبارت است از مجموع تعداد اعضای همه خانوارهای معمولی ساکن و دستجمعی که اقامتگاه معمولی آنها در زمان سرشماری در آن شهر واقع است.

جمعیت ساکن در نقاط روستایی

منظور از جمعیت ساکن در نقاط روستایی در هر یک از محدوده‌های دهستان، بخش، شهرستان، استان یا کشور، جمعیت کلیه آبادیهایی است که در همان محدوده قرار دارد و جمعیت هر آبادی عبارت است از مجموع تعداد اعضای همه خانوارهای معمولی ساکن و دستجمعی که اقامتگاه معمولی آنها در زمان سرشماری در آن آبادی واقع است.

سن

منظور از سن، تعداد سالهای کاملی است که از زمان تولد فرد گذشته است.

مهاجران وارد شده

در هر شهر یا آبادی، آن دسته از اعضای خانوارهای معمولی ساکن و دستجمعی که متولد آنجا نباشند، مهاجر شناخته می‌شوند.

محل تولد

منظور از محل تولد، آبادی یا شهری است که در زمان تولد فرد، اقامتگاه معمولی مادر او بوده است.

باسواد

کسانی که می‌توانند به فارسی یا هر زبان دیگری متن ساده‌ای را بخوانند و بنویسند، خواه مدرک رسمی داشته یا نداشته باشند، باسواد تلقی می‌شوند. همه محصلان از جمله نوآموزان سال اول ابتدایی و سوادآموزان نهضت سوادآموزی نیز باسواد به حساب می‌آیند.

کار، هر فعالیت فکری یا بدنی است که قانوناً " مجاز باشد و به منظور کسب درآمد (نقدی، غیرنقدی) صورت گیرد .

وضع فعالیت در ۷ روز گذشته

در این سرشماری، وضع فعالیت افراد در ۷ روز پیش از مراجعه مامور سرشماری مورد نظر است. هر یک از افراد از این نظر و با توجه به تعریف کار، در یکی از گروههای زیر قرار میگیرند:

شاغل: افراد زیر شاغل به حساب میآیند:

- کسانی که دارای شغلی هستند، اعم از اینکه در ۷ روز پیش از مراجعه مامور سرشماری کار کرده و یا به عللی از قبیل مرخصی، بیماری، تعطیل موقت محل کار و... کار نکردهاند و پس از رفع علت به کار خود ادامه خواهند داد.
- کسانی که شغل مستمر نداشته ولی در ۷ روز پیش از مراجعه مامور سرشماری، حداقل دو روز کار کردهاند.
- کسانی که تحت عنوان کارآموز در ۷ روز پیش از مراجعه مامور سرشماری به کار اشتغال داشتهاند.
- کسانی که دارای شغلی هستند، ولی در ۷ روز پیش از مراجعه مامور سرشماری به اقتضای فصل و ماهیت فصلی کار خود، کار نکردهاند (بیکاران فصلی)، مشروط بر آنکه در جستجوی کار دیگری هم نباشند.
- افرادی که به انجام خدمت وظیفه عمومی مشغول هستند.
- کسانی که در حال گذراندن دورههای آموزشی در دانشکدهها و آموزشگاههای مربوط به نیروهای نظامی و انتظامی هستند.

بیکار (جویای کار): کسانی که شاغل به حساب نمیآیند و در ۷ روز پیش از مراجعه مامور سرشماری در جستجوی کار بودهاند، بیکار (جویای کار) تلقی می شوند.

محصل: کسانی که شاغل، بیکار (جویای کار) محسوب نمی شوند و در ۷ روز پیش از مراجعه مامور سرشماری در حال تحصیل بودهاند، محصل به حساب میآیند.

خانه دار: خانه دار به کسانی گفته می شود که شاغل، بیکار (جویای کار) و محصل به حساب نمیآیند و بنا بر اظهار پاسخگو، در ۷ روز پیش از مراجعه مامور سرشماری به خانه داری مشغول بودهاند.

دارای درآمد بدون کار: کسانی که شاغل، بیکار (جویای کار) محصل و خانه دار محسوب نمی شوند و درآمدهای مستمری مانند حقوق بازنشستگی، حقوق وظیفه، درآمد املاک و مستغلات، سود سهام و... دارند، دارای درآمد بدون کار محسوب می شوند.

سایر: کسانی که از نظر وضع فعالیت در ۷ روز پیش از مراجعه مامور سرشماری، در هیچ یک از گروههای بالا قابل طبقه بندی نیستند، در گروه سایر قرار میگیرند.

مفاهیم به کار رفته در این نشریه

نسبت جنسی

نسبت تعداد مردان به زنان یا زنان به مردان ، نسبت جنسی نامیده می‌شود . معمولاً " در این مورد نسبت تعداد مردان به زنان را محاسبه می‌کنند و به صورت درصد ارائه می‌دهند . یعنی اگر M تعداد مردان و F تعداد زنان در یک منطقه جغرافیایی باشد ، نسبت جنسی در آن منطقه عبارت خواهد بود از :

$$\text{نسبت جنسی} = \frac{M}{F} \times 100$$

گروههای عمده سنی

در مجموعه نشریات نتایج سرشماری عمومی نفوس و مسکن سال ۱۳۶۵ ، علاوه بر سنین منفرد و گروههای سنی منظم (۵ ساله و ۱۰ ساله) ، طبقه‌بندی سنی دیگری نیز برای جمعیت در نظر گرفته شده است که هر طبقه آن ، یک گروه عمده سنی نامیده می‌شود و عبارت است از :

افراد ۱ - ۵ ساله : نوباوگان

افراد ۶ - ۱۰ ساله : کودکان

افراد ۱۱ - ۱۴ ساله : نوجوانان

افراد ۱۵ - ۲۴ ساله : جوانان

افراد ۲۵ - ۶۴ ساله : میانسالان

افراد ۶۵ ساله و بیشتر: بزرگسالان

افرادی که سن آنان معلوم نبوده و یا امکان انتساب آنان به یکی از گروههای سنی وجود نداشته است ، در گروه " سن نامشخص" منظور شده است .

نسبت باسوادی

این نسبت در هر جامعه از تقسیم تعداد افراد با سواد در یک سن یا گروه سنی معین به جمعیت آن سن یا گروه سنی به دست می‌آید و معمولاً " به صورت " درصد " بیان می‌شود .

ویژگیهای عمده نقاط روستایی شهرستان رامسر

رامسر یکی از شهرستانهای استان مازندران است که در غرب این استان واقع شده و مرکز آن شهر رامسر است . این شهرستان دارای ۲ شهر رامسر و کتالم و سادات محله است . همچنین شهرستان رامسر به ۱ بخش شامل ۳ دهستان تقسیم شده و متشکل از ۱۶۰ آبادی دارای سکنه و ۱۹ آبادی خالی از سکنه است .

جمعیت

در سرشماری عمومی نفوس و مسکن مهرماه ۱۳۶۵ ، شهرستان رامسر دارای ۶۰۴۰۲ نفر جمعیت بوده است . از این تعداد ، ۳۸۸۶۱ نفر ساکن در نقاط شهری و ۲۱۵۴۱ نفر ساکن در نقاط روستایی بودماند .

جدول ۱- تعداد آبادیهای دارای سکنه شهرستان بر حسب بخش ، تفکیک طبقات جمعیتی

بخش	جمع	۱ تا ۲۳ نفر	۲۵ تا ۳۹ نفر	۵۰ تا ۹۹ نفر	۱۰۰ تا ۲۳۹ نفر	۲۵۰ تا ۹۹۹ نفر	۵۰۰ تا ۹۹۹ نفر	۱۰۰۰ تا ۲۳۹۹ نفر	۲۵۰۰ تا ۹۹۹۹ نفر	۵۰۰۰ نفر و بیشتر
شهرستان رامسر	۱۶۰	۵۰	۲۹	۱۹	۲۲	۲۰	۱۰	۰	۰	۰
مرکزی	۱۶۰	۵۰	۲۹	۱۹	۲۲	۲۰	۱۰	۰	۰	۰

از جمعیت نقاط روستایی این شهرستان ، ۱۰۹۰۳ نفر را مردان و ۱۰۶۳۸ نفر را زنان تشکیل می دادماند . نسبت جنسی در این جمعیت نشان می دهد که در مقابل هر ۱۰۰ نفر زن ، ۱۰۲ نفر مرد وجود دارد . این نسبت در بین اطفال کمتر از یکساله ۱۱۵ و در بین افراد ۶۵ ساله و بیشتر ۱۲۰ است . پایینترین نسبت جنسی به گروه سنی نوجوانان (۱۱ - ۱۴ ساله) و بالاترین نسبت ، به گروه سنی بزرگسالان (۶۵ ساله و بیشتر) تعلق دارد .

جدول ۲- جمعیت نقاط روستایی شهرستان برنج بخش و گروههای عمده سنی، به تفکیک جنس

نست جنسی	زن	مرد	مردوزن		گروههای عمده سنی
			درصد	تعداد	
۱۰۲	۱۰۶۳۸	۱۰۹۰۳	۱۰۰/۰۰	۲۱۵۴۱	شهرستان امر
۱۱۵	۲۳۴	۲۶۹	۲/۳۴	۵۰۳	اطفال / کمتر از یکساله /
۱۰۵	۱۴۸۱	۱۵۶۲	۱۴/۱۳	۳۰۴۳	نوباوگان / ۱-۵ ساله /
۱۰۰	۱۳۷۵	۱۳۷۱	۱۲/۷۵	۲۷۴۶	کودکان / ۶-۱۰ ساله /
۹۸	۱۱۶۹	۱۱۴۸	۱۰/۷۶	۲۳۱۷	نوجوانان / ۱۱-۱۴ ساله /
۱۰۳	۲۳۹۹	۲۴۷۹	۲۲/۶۵	۴۸۷۸	جوانان / ۱۵-۲۴ ساله /
۱۰۰	۲۵۶۸	۲۵۷۹	۲۳/۱۸	۷۱۴۷	میانسالان / ۲۵-۶۴ ساله /
۱۲۰	۴۱۲	۴۹۴	۴/۲۱	۹۰۶	بزرگسالان / ۶۵ ساله و بیشتر /
*	۰	۱	۰/۰۰	۱	نامشخص
۱۰۲	۱۰۶۳۸	۱۰۹۰۳	۱۰۰/۰۰	۲۱۵۴۱	بخش مرکزی
۱۱۵	۲۳۴	۲۶۹	۲/۳۴	۵۰۳	اطفال / کمتر از یکساله /
۱۰۵	۱۴۸۱	۱۵۶۲	۱۴/۱۳	۳۰۴۳	نوباوگان / ۱-۵ ساله /
۱۰۰	۱۳۷۵	۱۳۷۱	۱۲/۷۵	۲۷۴۶	کودکان / ۶-۱۰ ساله /
۹۸	۱۱۶۹	۱۱۴۸	۱۰/۷۶	۲۳۱۷	نوجوانان / ۱۱-۱۴ ساله /
۱۰۳	۲۳۹۹	۲۴۷۹	۲۲/۶۵	۴۸۷۸	جوانان / ۱۵-۲۴ ساله /
۱۰۰	۲۵۶۸	۲۵۷۹	۲۳/۱۸	۷۱۴۷	میانسالان / ۲۵-۶۴ ساله /
۱۲۰	۴۱۲	۴۹۴	۴/۲۱	۹۰۶	بزرگسالان / ۶۵ ساله و بیشتر /
*	۰	۱	۰/۰۰	۱	نامشخص

محاسبه مفهوم ندارد

خانوار

در سرشماری مهرماه ۱۳۶۵، شهرستان رامسر دارای ۱۲۰۳۵ خانوار بوده است. از این تعداد، ۷۹۵۱ خانوار ساکن در نقاط شهری و ۴۰۸۴ خانوار ساکن در نقاط روستایی بودمانند.

جدول ۳- تعداد آبادیهای دارای سکنه شهرستان بر حسب بخش، به تفکیک گروه بندی تعداد خانوار

بخش	جمع	۱ تا ۲ خانوار	۳ تا ۴ خانوار	۵ تا ۹ خانوار	۱۰ تا ۱۹ خانوار	۲۰ تا ۲۹ خانوار	۳۰ تا ۴۹ خانوار	۵۰ تا ۹۹ خانوار	۱۰۰ تا ۱۹۹ خانوار	۲۰۰ تا ۴۹۹ خانوار	۵۰۰ تا ۹۹۹ خانوار	۱۰۰۰ خانوار و بیشتر
شهرستان رامسر	۱۶۰	۴۶	۲۴	۲۱	۳۰	۲۰	۹	۰	۰	۰	۰	۰
مرکزی	۱۶۰	۴۶	۲۴	۲۱	۳۰	۲۰	۹	۰	۰	۰	۰	۰

متوسط تعداد افراد در خانوارهای معمولی ساکن نقاط روستایی این شهرستان، ۵/۳ نفر است. بیشترین تعداد خانوار، مربوط به خانوارهای ۶ نفره و کمترین آن مربوط به خانوارهای ۱۰ نفره و بیشتر است.

جدول ۴- خانوارهای معمولی ساکن نقاط روستایی شهرستان بر حسب بخش، به تفکیک تعداد افراد در خانوار

بخش	جمع	۱ نفر	۲ نفر	۳ نفر	۴ نفر	۵ نفر	۶ نفر	۷ نفر	۸ نفر	۹ نفر	۱۰ نفر و بیشتر
شهرستان رامسر	۴۰۸۴	۲۱۰	۳۶۸	۴۵۶	۵۶۶	۶۲۱	۶۲۹	۴۸۸	۳۶۰	۲۱۶	۱۷۰
بخش مرکزی	۴۰۸۴	۲۱۰	۳۶۸	۴۵۶	۵۶۶	۶۲۱	۶۲۹	۴۸۸	۳۶۰	۲۱۶	۱۷۰

مهاجرت

در سرشماری عمومی نفوس و مسکن مهرماه ۱۳۶۵، ۹۰/۴ درصد از جمعیت نقاط روستایی شهرستان رامسر در همان آبادی که در زمان سرشماری اقامت داشتند متولد شدهاند. مقایسه محل تولد افراد با محلی که در زمان سرشماری در آنجا اقامت داشتند نشان می دهد که ۷/۸ درصد جمعیت نقاط روستایی این شهرستان از آبادی به آبادی و ۱/۶ درصد از شهر به آبادی، در طول زندگی شان مهاجرت کردهاند.

جدول ۵- جمعیت نقاط روستایی شهرستان بر حسب گروه‌های عمده شغلی، به تفکیک محل تولد

اطلاعات	محل تولد در جای دیگر			محل تولد در آبادی محل اقامت	جمع	گروه‌های عمده شغلی
	خارج از کشور	شهر	آبادی			
۵۴	۲	۲۲۹	۱۶۷۱	۱۹۴۷۴	۲۱۵۴۱	شهرستان رامسر
۴	۰	۳	۱	۴۹۵	۵۰۲	اطفال / کمتر از یکساله /
۱۵	۰	۱۸	۳۶	۲۹۷۴	۳۰۴۲	نوباوگان / ۱-۵ ساله /
۱۰	۰	۲۶	۴۵	۲۶۶۵	۲۷۴۶	کودکان / ۶-۱۰ ساله /
۵	۰	۱۳	۳۰	۲۲۶۹	۲۳۱۷	نوجوانان / ۱۱-۱۴ ساله /
۱۰	۰	۶۵	۲۰۹	۴۵۹۴	۴۸۷۸	جوانان / ۱۵-۲۴ ساله /
۹	۳	۱۹۷	۱۱۷۰	۵۷۶۸	۷۱۴۷	میانسالان / ۲۵-۶۴ ساله /
۱	۰	۱۷	۱۸۰	۷۰۸	۹۰۶	بزرگسالان / ۶۵ ساله و بیشتر /
۰	۰	۰	۰	۱	۱	نامشخص

سواد

در سرشماری مهرماه ۱۳۶۵ شهرستان رامسر، از ۱۷۹۹۵ نفر جمعیت ۶ ساله و بیشتر نقاط روستایی این شهرستان، ۶۱/۳ درصد باسواد بودند. نسبت باسوادی در این جمعیت برای مردان، ۶۸/۲ درصد و برای زنان، ۵۴/۲ درصد بوده است. این نسبت برای افراد لازم‌التعلیم (۶-۱۴ ساله)، ۹۰/۲ درصد و برای افراد ۱۵ ساله و بیشتر، ۴۹/۹ درصد بوده است.

جدول ۶- درصد باسوادان بومی سوادان و جمعیت ۶ ساله و بیشتر نقاط روستایی شهرستان بر حسب بخش و گروه‌های عمده شغلی به تفکیک جنس

اطلاعات	لی سواد		باسواد		جمع	گروه‌های عمده شغلی
	زن	مرد	زن	مرد		
۰/۱۱	۴۵/۶۸	۳۱/۶۹	۵۴/۱۹	۶۸/۲۲	۱۰۰/۰۰	شهرستان رامسر
۰/۱۸	۱۳/۲۴	۶/۰۵	۸۶/۵۵	۹۳/۸۰	۱۰۰/۰۰	کودکان / ۶-۱۰ ساله /
۰/۱۳	۱۳/۴۳	۵/۶۶	۸۶/۴۸	۹۴/۱۶	۱۰۰/۰۰	نوجوانان / ۱۱-۱۴ ساله /
۰/۰۰	۲۱/۰۵	۱۰/۴۹	۷۸/۹۵	۸۹/۵۱	۱۰۰/۰۰	جوانان / ۱۵-۲۴ ساله /
۰/۱۰	۷۹/۲۲	۵۶/۵۲	۲۰/۵۴	۴۳/۴۲	۱۰۰/۰۰	میانسالان / ۲۵-۶۴ ساله /
۰/۵۵	۹۷/۵۷	۸۹/۶۸	۱/۷۰	۹/۹۲	۱۰۰/۰۰	بزرگسالان / ۶۵ ساله و بیشتر /
۰/۱۱	۴۵/۶۸	۳۱/۶۹	۵۴/۱۹	۶۸/۲۲	۱۰۰/۰۰	بخش مرکزی
۰/۱۸	۱۳/۲۴	۶/۰۵	۸۶/۵۵	۹۳/۸۰	۱۰۰/۰۰	کودکان / ۶-۱۰ ساله /
۰/۱۳	۱۳/۴۳	۵/۶۶	۸۶/۴۸	۹۴/۱۶	۱۰۰/۰۰	نوجوانان / ۱۱-۱۴ ساله /
۰/۰۰	۲۱/۰۵	۱۰/۴۹	۷۸/۹۵	۸۹/۵۱	۱۰۰/۰۰	جوانان / ۱۵-۲۴ ساله /
۰/۱۰	۷۹/۲۲	۵۶/۵۲	۲۰/۵۴	۴۳/۴۲	۱۰۰/۰۰	میانسالان / ۲۵-۶۴ ساله /
۰/۵۵	۹۷/۵۷	۸۹/۶۸	۱/۷۰	۹/۹۲	۱۰۰/۰۰	بزرگسالان / ۶۵ ساله و بیشتر /

وضع فعالیت

در سرشماری مهرماه ۱۳۶۵ ، ۴۰/۸ درصد جمعیت ۱۰ ساله و بیشتر نقاط روستایی شهرستان رامسر را افراد شاغل و بیکار (جویسای کار) تشکیل می‌دهد . نسبت افراد شاغل به جمعیت ۱۰ ساله و بیشتر در نقاط روستایی این شهرستان ، ۳۵/۶ درصد بوده است . این نسبت برای مردان ، ۶۷/۸ درصد و برای زنان ، ۲/۸ درصد بوده است .

جدول ۲- جمعیت ۱۰ ساله و بیشتر نقاط روستایی شهرستان بر حسب بخش و وضع فعالیت ، به تفکیک جنس

وضع فعالیت	مرد		مرد و زن		تعداد
	درصد	تعداد	درصد	تعداد	
شهرستان رامسر	۱۰۰/۰۰	۷۸۲۸	۱۰۰/۰۰	۷۹۶۶	۱۵۷۹۴
شاغل	۶۷/۷۸	۵۲۹۹	۳۵/۵۸	۵۶۱۹	۱۱۹۱۸
بیکار / جویسای کار /	۷/۸۲	۶۲۳	۵/۲۳	۸۲۶	۱۴۰۵
محصل	۲۰/۱۰	۱۶۰۱	۱۸/۷۳	۲۹۵۸	۴۵۵۹
خانه دار	۰/۵۳	۴۲	۳۷/۵۲	۵۹۲۶	۶۰۰۸
دار ای در آمد بدون کار	۰/۷۵	۶۰	۰/۵۴	۸۵	۱۴۵
سایر	۲/۹۴	۲۳۴	۲/۲۲	۳۵۰	۵۸۴
اظهار نشده	۰/۰۹	۷	۰/۱۹	۳۰	۳۷
بخش مرکزی	۱۰۰/۰۰	۷۸۲۸	۱۰۰/۰۰	۷۹۶۶	۱۵۷۹۴
شاغل	۶۷/۷۸	۵۲۹۹	۳۵/۵۸	۵۶۱۹	۱۱۹۱۸
بیکار / جویسای کار /	۷/۸۲	۶۲۳	۵/۲۳	۸۲۶	۱۴۰۵
محصل	۲۰/۱۰	۱۶۰۱	۱۸/۷۳	۲۹۵۸	۴۵۵۹
خانه دار	۰/۵۳	۴۲	۳۷/۵۲	۵۹۲۶	۶۰۰۸
دار ای در آمد بدون کار	۰/۷۵	۶۰	۰/۵۴	۸۵	۱۴۵
سایر	۲/۹۴	۲۳۴	۲/۲۲	۳۵۰	۵۸۴
اظهار نشده	۰/۰۹	۷	۰/۱۹	۳۰	۳۷

نقشه شهرستان رامسر به تفکیک بخش و دهستان

سرشماری عمومی همراه سال ۱۳۶۵




فدایت بنام رودبار
مرکز آمار ایران
علام

- — — — — مرکز کشور
- ==== حدود شهرستان
- ==== حدود بخش
- حدود دهستان
- مرکز شهرستان
- قطب شهری
- مرکز بخش (قطب شهری)
- مرکز بخش (قطب دهستانی با اهمیت - لا تقویت)
- مرکز بخش (قطب دهستانی با اهمیت کمترین)
- آبادی ادای... با اهمیت بیشتر از مرکز بخش

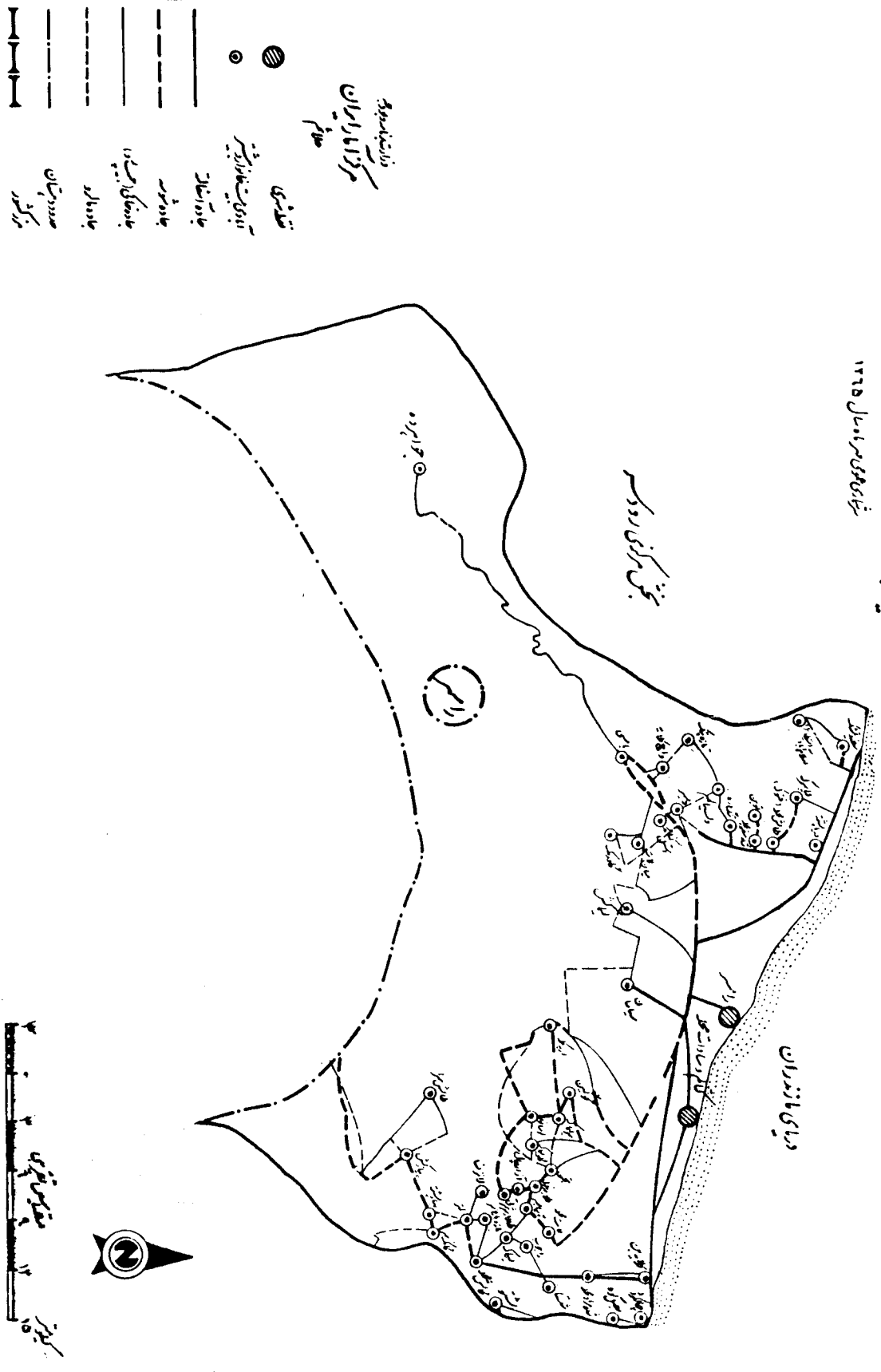


مقیاس تقریبی



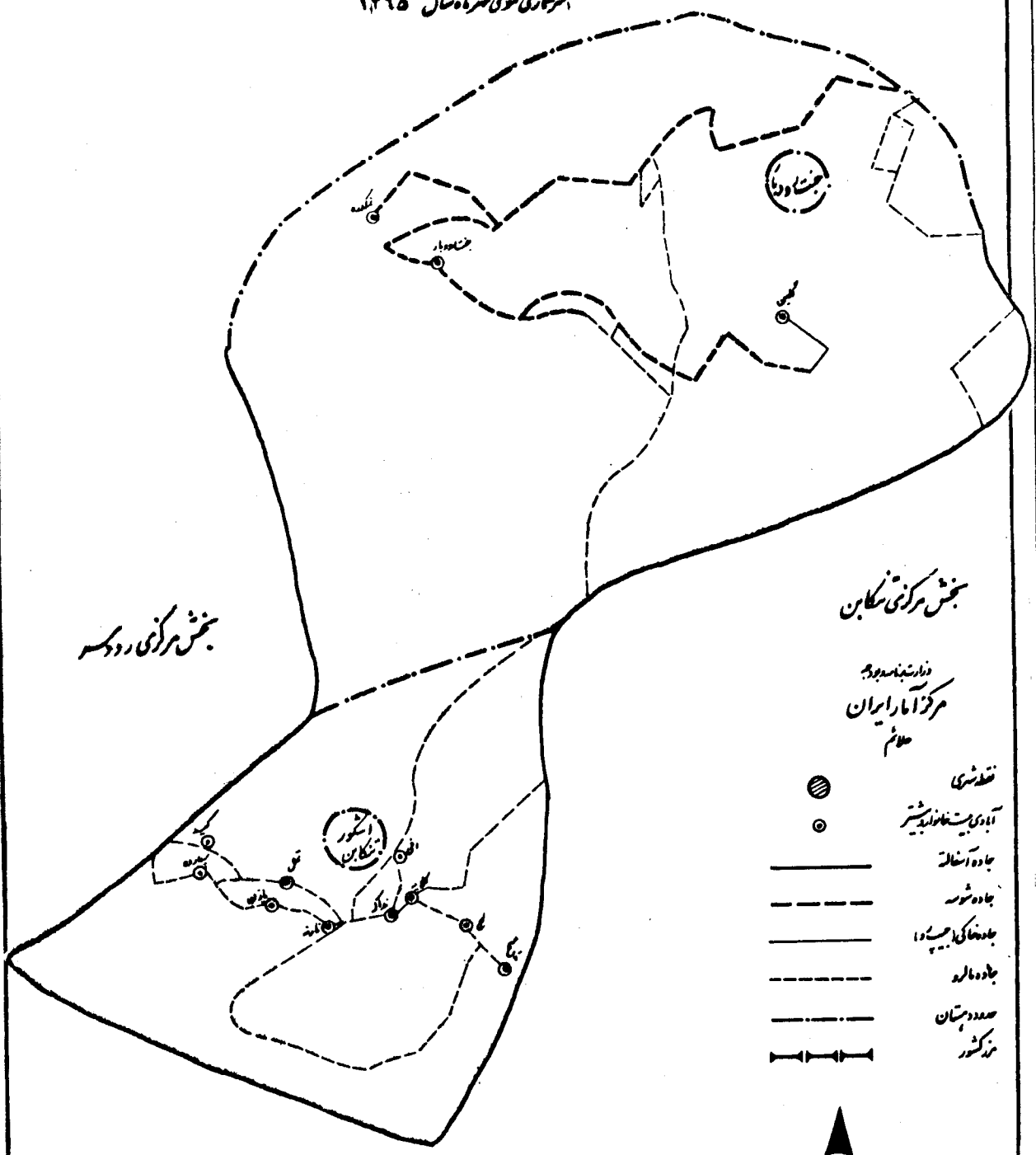
نقشه روستاهای بخش مرکزی شهرستان استرآباد شهرستان زنجان (دستان آبر)

شماره عمومی سرشماری سال ۱۳۶۵



نقشه آمایشی بخش مرکزی شهرستان رامسر از استان مازندران (استانهای جنت بودا و اسکورنگابن)

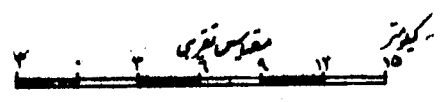
برشماري عمومی همراه سال ۱۳۶۵



بخش مرکزی مازندران

فدایتیامندبود
مرکز آمار ایران
حلاقم

- قطره‌شماري
- آبدرییت خانوادیشتر
- جاده آسفالت
- جاده شوسه
- جاده خاکی جیبه‌دا
- جاده نالرد
- صددوستان
- مرکزکسور



خصوصیات اجتماعی - اقتصادی آبادیهای دارایی سکنه شهرستان رامسر

شماره ردیف آبادی	آبادی	نوع راه آبادی (کیلومتر)	تعداد خانوار	کل جمعیت	جمعیت عوارض بیشتر	جمعیت باسواد	جمعیت شامل	فعالیت کشاورزی							
								زراعت	باغداری	دامداری دامپروری	پرورش طیور	پرورش گاو شیری	پرورش بز و گوسفند	پرورش ماهی	
۱	۲	۳	۴	۵	۶	۷	۸	۹	۱۰	۱۱	۱۲	۱۳	۱۴	۱۵	۱۶
بخش مرکزی															
دهستان اشکور تنگین															
۱	۱۸۶۸۵	۴	۲۸۷	۲۲۶۸	۱۹۱۵	۵۷۴	۷۱۳	*	*	*	*	*	*	*	*
۲	۱۸۶۸۶	۴	۱۲	۹۲	۷۴	۱۹	۲۳	*	*	*	*	*	*	*	*
۳	۱۸۶۸۷	۴	۶۱	۴۲۶	۳۴۰	۱۶۱	۱۲۹	*	*	*	*	*	*	*	*
۴	۱۸۶۸۸	۴	۸۱	۴۵۲	۳۴۹	۷۳	۱۲۲	*	*	*	*	*	*	*	*
۵	۱۸۶۸۹	۴	۲۵	۱۲۹	۱۰۶	۳۰	۴۲	*	*	*	*	*	*	*	*
۶	۱۸۶۹۰	۴	۲۱	۱۲۰	۹۸	۴۲	۳۲	*	*	*	*	*	*	*	*
۷	۱۸۶۹۱	۴	۲۰	۱۱۲	۹۵	۳۰	۳۹	*	*	*	*	*	*	*	*
۸	۱۸۶۹۲	۴	۲۶	۱۸۶	۱۵۱	۳۷	۶۳	*	*	*	*	*	*	*	*
۹	۱۸۶۹۳	۴	۲۷	۱۶۵	۱۴۱	۳۸	۵۱	*	*	*	*	*	*	*	*
۱۰	۱۸۶۹۴	۴	۲۴	۱۸۶	۱۵۵	۵۱	۵۲	*	*	*	*	*	*	*	*
۱۱	۱۸۶۹۵	۴	۵۲	۲۳۴	۲۷۱	۷۱	۱۱۳	*	*	*	*	*	*	*	*
دهستان چنترود دیمبار															
۱	۱۸۷۱۷	۳	۱۱	۵۲	۴۶	۱۹	۲۳	*	*	*	*	*	*	*	*
۲	۱۸۷۱۶	۳	۱۶	۷۸	۶۰	۲۱	۲۴	*	*	*	*	*	*	*	*
۳	۱۸۷۱۸	۲	۲	۱۸	۱۱	۳	۳	*	*	*	*	*	*	*	*
۴	۱۸۷۱۹	۳	۸	۳۰	۲۷	۷	۱۰	*	*	*	*	*	*	*	*
۵	۱۸۷۲۰	۲	۲	۲	۲	۰	۲	*	*	*	*	*	*	*	*
۶	۱۸۷۲۱	۴	۵	۱۷	۱۲	۲	۵	*	*	*	*	*	*	*	*
۷	۱۸۷۲۲	۲	۶	۲۱	۲۵	۱۱	۶	*	*	*	*	*	*	*	*
۸	۱۸۷۲۳	۲	۱۲۰	۵۹۱	۴۹۷	۲۶۵	۱۴۸	*	*	*	*	*	*	*	*
۹	۱۸۷۲۵	۴	۴	۱۴	۱۲	۲	۸	*	*	*	*	*	*	*	*
۱۰	۱۸۷۲۴	۲	۶	۱۷	۱۴	۲	۶	*	*	*	*	*	*	*	*
۱۱	۱۸۷۲۶	۲	۱۵	۶۶	۴۹	۲۲	۱۶	*	*	*	*	*	*	*	*
۱۲	۱۸۷۲۷	۲	۱۴	۴۰	۲۸	۱۲	۹	*	*	*	*	*	*	*	*
۱۳	۱۸۷۲۸	۳	۶	۳۲	۲۵	۱۱	۸	*	*	*	*	*	*	*	*
۱۴	۱۸۷۲۹	۴	۱۳	۵۷	۴۶	۲۶	۱۶	*	*	*	*	*	*	*	*
۱۵	۱۸۷۳۰	۲	۱۴	۷۸	۶۲	۲۶	۲۸	*	*	*	*	*	*	*	*
۱۶	۱۸۷۳۱	۴	۱	۴	۲	۰	۲	*	*	*	*	*	*	*	*
۱۷	۱۸۷۳۲	۴	۱	۱	۱	۰	۱	*	*	*	*	*	*	*	*
۱۸	۱۸۷۳۴	۲	۷	۳۶	۲۲	۱۲	۸	*	*	*	*	*	*	*	*
۱۹	۱۸۷۳۵	۲	۵۲	۱۵۱	۱۲۸	۹۷	۸۱	*	*	*	*	*	*	*	*
۲۰	۱۸۷۳۶	۴	۱۱	۶۵	۵۴	۲۶	۲۴	*	*	*	*	*	*	*	*
۲۱	۱۸۷۳۷	۲	۷	۲۶	۲۳	۷	۶	*	*	*	*	*	*	*	*
۲۲	۱۸۷۳۸	۲	۳۴	۳۴۱	۱۱۸	۵۶	۴۳	*	*	*	*	*	*	*	*
۲۳	۱۸۷۳۹	۲	۲	۷	۷	۲	۳	*	*	*	*	*	*	*	*
دهستان رامسر															
۱	۱۸۷۶۴	۴	۱	۶	۶	۳	۱	*	*	*	*	*	*	*	*
۲	۱۸۷۶۵	۲	۵۹	۳۳۶	۲۷۴	۱۷۱	۷۰	*	*	*	*	*	*	*	*
۳	۱۸۹۰۷	۲	۲۲	۱۳۴	۱۱۱	۸۴	۳۸	*	*	*	*	*	*	*	*
۴	۱۸۷۶۷	۴	۳	۱۱	۸	۳	۴	*	*	*	*	*	*	*	*
۵	۱۸۷۶۸	۲	۷	۴۴	۳۹	۲۶	۱۱	*	*	*	*	*	*	*	*
۶	۱۸۷۶۹	۲	۲۴	۱۴۱	۱۱۲	۶۷	۳۲	*	*	*	*	*	*	*	*
۷	۱۸۷۷۰	۲	۲۱	۱۱۶	۹۲	۵۷	۳۵	*	*	*	*	*	*	*	*
۸	۱۸۷۷۱	۲	۶۰	۲۹۸	۲۵۹	۱۸۹	۶۸	*	*	*	*	*	*	*	*

کد نوع راه آبادی: ۱ جاده اسفالت، ۲ جاده شوسه، ۳ جاده خاکی، ۴ مارود، ۵ سایر (اینگاه راه آهن، باره آبی، ۵۱ ناخش ۶

تعداد گاو و گوساله	تعداد گوسفند و بز	تیمبرگاه زمین آلات کشاورزی	فروشگاه تعاونی	دستری بر وسیله نقلیه عمومی آبی	تعمیر	دستری بر روزنامه و مجله آبی	صندوق پست	بیمار و مامای روستایی	دانشگاه کشیکین دامپزشکی	پزشک	خانه بهداشت	مرکز بهداشتی درمانی	حمام	آموزش و تفریح کودکان	درسه راهنمایی	دبستان	برق	آب لوله کشی	پایگاه خدمات بیج	مرکز خدمات روستایی	دفتر جهاد سازندگی	شورای اسلامی روستایی	امکن مذهبی مسلمانان	بنای مذهبی مسلمانان	شماره و ردیف آبادی
۴۲	۴۱	۴۰	۳۹	۳۸	۳۷	۳۶	۳۵	۳۴	۳۳	۳۲	۳۱	۳۰	۲۹	۲۸	۲۷	۲۶	۲۵	۲۴	۲۳	۲۲	۲۱	۲۰	۱۹	۱۸	۱۷
۱۵۹۱۲	۷۰۰۳۶	۱	۱۰	۴۶	۲	۲	۱۰	۲	۱۵	۰	۶	۴	۱۵	۱۹	۱۲	۵۴	۲۲	۸۲	۱۱	۱	۶	۱۰۲	۹۹	۱۹	
۱۸۲۰	۲۰۵۰۰	۰	۱	۰	۰	۰	۰	۰	۰	۰	۰	۱	۱	۱	۱۰	۰	۰	۰	۰	۰	۰	۱۱	۱۷	۰	۱
۶۰	۱۵۰۰															*	*	*	*	*	*	*	*	*	۲
۵۰	۷۰۰															*	*	*	*	*	*	*	*	*	۳
۳۰۰	۳۵۰۰		*													*	*	*	*	*	*	*	*	*	۴
۳۰۰	۲۳۵۰															*	*	*	*	*	*	*	*	*	۵
۱۰۰	۲۵۰۰															*	*	*	*	*	*	*	*	*	۶
۱۰۰	۸۰۰															*	*	*	*	*	*	*	*	*	۷
۶۰	۱۰۵۰															*	*	*	*	*	*	*	*	*	۸
۲۵۰	۲۷۰۰															*	*	*	*	*	*	*	*	*	۹
۵۰	۵۰۰															*	*	*	*	*	*	*	*	*	۱۰
۲۰۰	۱۰۰۰															*	*	*	*	*	*	*	*	*	۱۱
۳۵۰	۲۰۰۰															*	*	*	*	*	*	*	*	*	
۲۲۸۲	۱۶۱۷۴	۰	۱	۱۰	۰	۰	۰	۱	۱۲	۰	۰	۱	۲	۰	۱	۹	۰	۱۲	۰	۰	۲	۱۶	۲۴	۱۴	
۹۰	۱۳۵۰								*							*	*	*	*	*	*	*	*	*	۱
۲۰۰	۸۰۰			*					*							*	*	*	*	*	*	*	*	*	۲
۲۴	۴۰			*					*							*	*	*	*	*	*	*	*	*	۳
۶۰	۳۰۰			*					*							*	*	*	*	*	*	*	*	*	۴
۰	۰			*					*							*	*	*	*	*	*	*	*	*	۵
۶۰	۰			*					*							*	*	*	*	*	*	*	*	*	۶
۹۰	۱۵۲۰			*					*							*	*	*	*	*	*	*	*	*	۷
۶۰۰	۲۰۰۰		*	*				*	*							*	*	*	*	*	*	*	*	*	۸
۱۳۵	۶۳۴								*							*	*	*	*	*	*	*	*	*	۹
۵۰	۲۳۵								*							*	*	*	*	*	*	*	*	*	۱۰
۶۰	۸۰۰			*					*							*	*	*	*	*	*	*	*	*	۱۱
۲۰	۰								*							*	*	*	*	*	*	*	*	*	۱۲
۲۵	۶۰								*							*	*	*	*	*	*	*	*	*	۱۳
۱۳۰	۷۲۰								*							*	*	*	*	*	*	*	*	*	۱۴
۵۰	۲۰۲								*							*	*	*	*	*	*	*	*	*	۱۵
۵	۱۰۲								*							*	*	*	*	*	*	*	*	*	۱۶
۲۳	۰								*							*	*	*	*	*	*	*	*	*	۱۷
۲۵	۳۶۰			*					*							*	*	*	*	*	*	*	*	*	۱۸
۱۶۰	۵۶۵۰			*					*				*			*	*	*	*	*	*	*	*	*	۱۹
۱۰۰	۳۰۰			*					*				*			*	*	*	*	*	*	*	*	*	۲۰
۱۰۰	۳۰۰			*					*				*			*	*	*	*	*	*	*	*	*	۲۱
۲۵۰	۴۰۰			*					*				*			*	*	*	*	*	*	*	*	*	۲۲
۱۵	۴۰۰			*					*				*			*	*	*	*	*	*	*	*	*	۲۳
۱۱۸۱۱	۳۲۳۶۲	۱	۸	۳۶	۲	۲	۱۰	۲	۲	۰	۶	۲	۱۱	۱۸	۱۱	۲۵	۲۲	۶۱	۱۱	۱	۲	۷۵	۵۸	۵	
۲۰	۰								*				*			*	*	*	*	*	*	*	*	*	۱
۷۰	۰								*				*			*	*	*	*	*	*	*	*	*	۲
۵۰	۵۰								*				*			*	*	*	*	*	*	*	*	*	۳
۴۰	۵								*				*			*	*	*	*	*	*	*	*	*	۴
۱۲۰	۰								*				*			*	*	*	*	*	*	*	*	*	۵
۷۰	۷۰								*				*			*	*	*	*	*	*	*	*	*	۶
۸۰	۱۵۰								*				*			*	*	*	*	*	*	*	*	*	۷
۳۵	۰								*				*			*	*	*	*	*	*	*	*	*	۸

شماره ردیف آبادی	آبادی	نوع راه آبادی (کیلومتر)	تعداد خانوار	کل جمعیت	جمعیت عسال بیشتر	جمعیت باسواد	جمعیت شغل	فعالیت کشاورزی							
								زراعت	باغداری	دامداری دامپروری	پرورش طیور	پرورش گاو برهیم	پرورش بز و گوسفند	پرورش ماهی	
۱	۲	۳	۴	۵	۶	۷	۸	۹	۱۰	۱۱	۱۲	۱۳	۱۴	۱۵	۱۶
۹	افکنه	۱۸۷۷۲	۴	۱	۱۰	۴	۲	*	*	*	*	*	*	*	*
۱۰	انجیل کفی	۱۸۷۷۳	۲	۴	۱۶	۵	۶	*	*	*	*	*	*	*	*
۱۱	اندو کوه	۱۸۷۷۴	۴	۱	۵	۱	۱	*	*	*	*	*	*	*	*
۱۲	بالا چپر کوه	۱۸۷۷۶	۲	۱	۲	۰	۱	*	*	*	*	*	*	*	*
۱۳	بامامی	۱۸۷۷۷	۲	۳۰	۱۶۳	۷۴	۲۸	*	*	*	*	*	*	*	*
۱۴	بصل کوه	۱۸۷۷۸	۲	۶۸	۴۰۷	۲۴۵	۱۰۲	*	*	*	*	*	*	*	*
۱۵	بشکلی	۱۸۷۷۹	۴	۲	۱۰	۵	۳	*	*	*	*	*	*	*	*
۱۶	بهار پشته	۱۸۷۸۰	۲	۶۲	۳۵۱	۱۲۱	۳۳	*	*	*	*	*	*	*	*
۱۷	بیلکسر	۱۸۷۸۱	۴	۲	۱۱	۳	۵	*	*	*	*	*	*	*	*
۱۸	بهاره تنه	۱۸۷۸۲	۴	۳	۲۰	۱۱	۵	*	*	*	*	*	*	*	*
۱۹	پایین مازو	۱۸۷۸۳	۳	۷	۲۰	۷	۲	*	*	*	*	*	*	*	*
۲۰	پشتی پاره	۱۸۷۸۴	۳	۴	۲۴	۴۱	۷	*	*	*	*	*	*	*	*
۲۱	پلعه	۱۸۷۸۵	۴	۳	۱۵	۹	۴	*	*	*	*	*	*	*	*
۲۲	پیان کفی	۱۸۷۸۶	۲	۵۱	۳۲۰	۱۷۴	۷۲	*	*	*	*	*	*	*	*
۲۳	پیش تار	۱۸۷۸۷	۳	۱۲	۹۲	۵۹	۱۸	*	*	*	*	*	*	*	*
۲۴	تازه پتک	۱۸۷۸۸	۳	۳۴	۱۴۷	۶۴	۳۶	*	*	*	*	*	*	*	*
۲۵	تچن	۱۸۷۸۹	۱	۶۶	۲۰۷	۱۶۷	۸۲	*	*	*	*	*	*	*	*
۲۶	ترهک	۱۸۷۹۰	۴	۷	۴۱	۲۲	۱۲	*	*	*	*	*	*	*	*
۲۷	تندر	۱۸۷۹۱	۱	۵۰	۲۴۲	۱۳۰	۶۳	*	*	*	*	*	*	*	*
۲۸	تورین	۱۸۷۹۲	۲	۸۴	۴۰۸	۲۲۸	۱۲۰	*	*	*	*	*	*	*	*
۲۹	توساوتی	۱۸۷۹۳	۳	۶	۳۲	۲۱	۹	*	*	*	*	*	*	*	*
۳۰	تیر کلام	۱۸۷۹۴	۴	۶	۲۰	۱۵	۱۰	*	*	*	*	*	*	*	*
۳۱	تیمچاتگری	۱۸۷۹۵	۴	۵	۲۷	۱۴	۹	*	*	*	*	*	*	*	*
۳۲	جلو	۱۸۷۹۶	۲	۳۱	۹۴	۶۰	۲۵	*	*	*	*	*	*	*	*
۳۳	جمال لنگه	۱۸۷۹۷	۴	۱	۱	۰	۱	*	*	*	*	*	*	*	*
۳۴	جواهر ده	۱۸۷۹۸	۲	۶۶	۲۱۳	۱۸۹	۷۰	*	*	*	*	*	*	*	*
۳۵	چابک	۱۸۷۹۹	۴	۷	۳۲	۱۲	۷	*	*	*	*	*	*	*	*
۳۶	چانگرو	۱۸۸۰۰	۱	۱۱۹	۵۰۶	۳۲۶	۱۳۶	*	*	*	*	*	*	*	*
۳۷	چالک	۱۸۸۰۱	۴	۱	۹	۷	۱	*	*	*	*	*	*	*	*
۳۸	چوتک	۱۸۸۰۲	۴	۱	۶	۴	۳	*	*	*	*	*	*	*	*
۳۹	چوناسر پشته	۱۸۸۰۴	۴	۱	۱۲	۷	۴	*	*	*	*	*	*	*	*
۴۰	حلقوم پشته	۱۸۸۰۵	۴	۱	۲	۰	۲	*	*	*	*	*	*	*	*
۴۱	داق لنگه	۱۸۸۰۶	۳	۹	۵۵	۲۷	۱۴	*	*	*	*	*	*	*	*
۴۲	دریا پشته	۱۸۸۰۹	۱	۱۷۹	۸۵۰	۶۹۷	۱۸۹	*	*	*	*	*	*	*	*
۴۳	دهستان کوه بالا	۱۸۸۱۰	۴	۲	۹	۰	۳	*	*	*	*	*	*	*	*
۴۴	دوچه کنه	۱۸۸۱۲	۲	۱۴	۷۷	۴۵	۱۸	*	*	*	*	*	*	*	*
۴۵	دولمه	۱۸۸۱۳	۴	۱	۱	۰	۱	*	*	*	*	*	*	*	*
۴۶	دیمر	۱۸۸۱۴	۳	۴۴	۲۵۲	۱۱۲	۶۹	*	*	*	*	*	*	*	*
۴۷	دیوان ارواح	۱۸۸۱۵	۳	۶	۴۰	۱۲	۸	*	*	*	*	*	*	*	*
۴۸	راچوب	۱۸۸۱۶	۱	۸۹	۴۶۸	۳۹۱	۱۱۷	*	*	*	*	*	*	*	*
۴۹	راف پشته	۱۸۸۱۷	۴	۵	۲۰	۱۸	۵	*	*	*	*	*	*	*	*
۵۰	ردشولنگه	۱۸۸۱۸	۴	۶	۳۶	۱۷	۱۲	*	*	*	*	*	*	*	*
۵۱	رمل	۱۸۸۱۹	۴	۱	۵	۳	۳	*	*	*	*	*	*	*	*
۵۲	زنگاپشته	۱۸۸۲۰	۲	۱۱	۵۶	۱۶	۱۳	*	*	*	*	*	*	*	*
۵۳	سرکومر	۱۸۸۲۲	۲	۱۷	۹۷	۵۷	۲۷	*	*	*	*	*	*	*	*

کد نوع راه آبادی: ۱، جاده اسفالت، ۲، جاده شوسه، ۳، جاده خاکی، ۴، مارو، ۵، سایر (اینگاه راه آسین، باره آبی، ۵، ناشخص، ۶)

شماره ردیف آبادی	۱۷	۱۸	۱۹	۲۰	۲۱	۲۲	۲۳	۲۴	۲۵	۲۶	۲۷	۲۸	۲۹	۳۰	۳۱	۳۲	۳۳	۳۴	۳۵	۳۶	۳۷	۳۸	۳۹	۴۰	تعداد گاو و گوساله	تعداد گوسفند و بز
۵																									۲۰	
۱۰								*																	۸۰	
۱۱								*																	۲۵	
۱۲								*																	۱۰	
۱۳								*																	۱۵۰	۱۲۰۰
۱۴								*																	۸	
۱۵								*																	۶۰	۱۱
۱۶								*																	۲۰	
۱۷								*																	۱۷۲	
۱۸								*																	۲۰	
۱۹								*																	۸۰	
۲۰								*																	۱۱۰	
۲۱								*																	۲۵۰	۴
۲۲								*																	۱۰۰	
۲۳								*																	۱۰۰	۱۵۸۰
۲۴								*																	۱۰	
۲۵								*																	۱۰۰	۱۰
۲۶								*																	۱۵	
۲۷								*																	۴۰	
۲۸								*																	۱۰۰	
۲۹								*																	۱۰۰	
۳۰								*																	۶۰	۴
۳۱								*																	۲۱۵	۵۰۰
۳۲								*																	۴۰	
۳۳								*																	۴۰۰	۱۵۰۰۰
۳۴								*																	۲۰۰	
۳۵								*																	۲	
۳۶								*																	۶۰	
۳۷								*																	۸	۲۰۰
۳۸								*																	۲۲	۲۰۰
۳۹								*																	۷۰	
۴۰								*																	۶۰	۴۲
۴۱								*																	۱۵	
۴۲								*																	۲۰	۱۰
۴۳								*																	۸۰	۱۵۰

خصوصیات اجتماعی - اقتصادی آبادیهای دارای سند شهرستان رامسر

شماره دفتر آبادی	آبادی	کده آبادی	نوع راه آبادی (کده)	تعداد خانوار	کل جمعیت	جمعیت عوارض بیشتر	جمعیت باسواد	جمعیت شغل	فصلیت کشاورزی						
									زراعت	باغداری	دامداری دامپروری	پرورش طیور	پرورش گاو برهیم	پرورش بز و گوسفند	پرورش ماهی
۱	۲	۳	۴	۵	۶	۷	۸	۹	۱۰	۱۱	۱۲	۱۳	۱۴	۱۵	۱۶
۵۴	سرلیماک	۰۱۸۸۲۲	۲	۲۱	۱۱۵	۱۰۱	۵۴	۲۰	*	*	*	*	*	*	*
۵۵	مقیدمشک	۰۱۸۸۲۴	۲	۱۱۵	۵۹۵	۴۸۴	۲۲۹	۱۲۷	*	*	*	*	*	*	*
۵۶	سلم	۰۱۸۸۲۵	۲	۱۲	۲۸	۲۲	۱۱	۱۳	*	*	*	*	*	*	*
۵۷	سنگ پشته	۰۱۸۸۲۶	۲	۱۱	۶۵	۵۲	۲۴	۱۴	*	*	*	*	*	*	*
۵۸	سوته	۰۱۸۸۲۷	۲	۱	۱۰	۱۰	۸	۴	*	*	*	*	*	*	*
۵۹	مور گلوه	۰۱۸۸۲۸	۴	۸	۴۶	۲۸	۱۵	۱۰	*	*	*	*	*	*	*
۶۰	میسان	۰۱۸۸۲۹	۲	۲۲	۱۵۰	۱۲۶	۷۲	۴۴	*	*	*	*	*	*	*
۶۱	سیاه کفی مر اسپاشین	۰۱۸۸۳۰	۴	۵	۲۷	۲۲	۱۳	۵	*	*	*	*	*	*	*
۶۲	سیاه مازو	۰۱۸۸۳۱	۲	۶	۳۹	۳۶	۲۷	۱۰	*	*	*	*	*	*	*
۶۳	سیاه کفی مر ایلا	۰۱۸۸۳۲	۴	۳	۱۴	۱۲	۲	۸	*	*	*	*	*	*	*
۶۴	شاه متور محله	۰۱۸۸۳۴	۱	۵۲	۲۹۶	۲۴۲	۱۷۱	۶۶	*	*	*	*	*	*	*
۶۵	شاهمر ادمحله	۰۱۸۸۳۵	۱	۵۹	۲۸۱	۲۴۴	۱۷۵	۹۴	*	*	*	*	*	*	*
۶۶	غرکت چاهان	۰۱۸۸۳۶	۴	۱	۴	۴	۲	۱	*	*	*	*	*	*	*
۶۷	غمتا	۰۱۸۸۳۷	۱	۱۲۴	۶۵۷	۵۵۲	۴۲۶	۱۸۸	*	*	*	*	*	*	*
۶۸	غینتر د	۰۱۸۸۴۰	۴	۶	۳۶	۲۹	۴	۱۱	*	*	*	*	*	*	*
۶۹	طالی مر ا	۰۱۸۸۴۱	۲	۲۴	۲۰۶	۱۶۵	۱۱۵	۴۹	*	*	*	*	*	*	*
۷۰	طالی محله	۰۱۸۸۴۲	۲	۱۶۰	۷۶۸	۶۶۵	۴۹۵	۲۰۱	*	*	*	*	*	*	*
۷۱	طلار مر شرقی	۰۱۸۸۴۲	۲	۲۵	۱۴۳	۱۲۰	۸۵	۳۳	*	*	*	*	*	*	*
۷۲	طلار مر غربی	۰۱۸۸۴۴	۱	۴۲	۲۱۴	۱۷۵	۱۳۶	۶۰	*	*	*	*	*	*	*
۷۳	طلاکین	۰۱۸۸۴۵	۴	۱۲	۵۶	۴۱	۲۲	۱۵	*	*	*	*	*	*	*
۷۴	عمل پشته	۰۱۸۸۴۷	۴	۷	۴۵	۳۸	۲۶	۸	*	*	*	*	*	*	*
۷۵	عمل کوه	۰۱۸۸۴۸	۴	۲	۲۰	۲۰	۱۲	۶	*	*	*	*	*	*	*
۷۶	فلیکندم	۰۱۸۸۴۹	۲	۴	۸	۶	۰	۱	*	*	*	*	*	*	*
۷۷	فوسه لسه	۰۱۸۸۵۰	۳	۲	۱۷	۱۶	۱۱	۵	*	*	*	*	*	*	*
۷۸	کچه مر	۰۱۸۸۵۲	۴	۲	۱۱	۱۰	۵	۲	*	*	*	*	*	*	*
۷۹	کر اتکله	۰۱۸۸۵۲	۴	۲	۲	۲	۰	۲	*	*	*	*	*	*	*
۸۰	کر اتکله نو	۰۱۸۸۵۴	۳	۴	۲۲	۱۸	۸	۶	*	*	*	*	*	*	*
۸۱	کرکتک	۰۱۸۸۵۵	۳	۷	۴۸	۴۱	۲۱	۱۰	*	*	*	*	*	*	*
۸۲	کرو سبین	۰۱۸۸۵۶	۳	۴	۱۹	۱۷	۸	۵	*	*	*	*	*	*	*
۸۳	کر یکفی	۰۱۸۸۵۷	۲	۵	۳۸	۲۵	۲۸	۸	*	*	*	*	*	*	*
۸۴	کلک	۰۱۸۸۵۹	۳	۹	۴۶	۳۷	۲۰	۱۶	*	*	*	*	*	*	*
۸۵	کلیج کوه	۰۱۸۸۶۰	۲	۸	۴۵	۳۵	۱۳	۱۵	*	*	*	*	*	*	*
۸۶	کلیز کاور	۰۱۸۸۶۱	۴	۲	۹	۷	۵	۳	*	*	*	*	*	*	*
۸۷	کلالم	۰۱۸۸۶۲	۴	۶	۲۸	۲۶	۱۴	۹	*	*	*	*	*	*	*
۸۸	کلابه بن	۰۱۸۸۶۲	۱	۱۲۲	۶۲۳	۵۱۹	۳۸۹	۱۴۴	*	*	*	*	*	*	*
۸۹	کشارود	۰۱۸۸۶۴	۲	۴	۱۱	۱۰	۱	۵	*	*	*	*	*	*	*
۹۰	کهنه پتک	۰۱۸۸۶۵	۴	۹	۵۵	۴۸	۱۶	۳۱	*	*	*	*	*	*	*
۹۱	گالی محله	۰۱۸۸۶۶	۱	۱۵۷	۸۲۹	۶۷۱	۴۹۹	۲۲۶	*	*	*	*	*	*	*
۹۲	گانتک مر	۰۱۸۸۶۷	۲	۹۶	۵۲۶	۴۲۹	۲۹۹	۱۲۸	*	*	*	*	*	*	*
۹۳	گاور مک	۰۱۸۸۶۸	۲	۴۶	۲۲۲	۱۹۵	۹۷	۵۵	*	*	*	*	*	*	*
۹۴	گاور ای قدم علی	۰۱۸۸۶۹	۴	۱	۳	۲	۱	۲	*	*	*	*	*	*	*
۹۵	گاولیماک	۰۱۸۸۷۰	۲	۲۵	۲۵۱	۲۱۶	۱۵۳	۵۹	*	*	*	*	*	*	*
۹۶	گرم خونی	۰۱۸۸۷۱	۴	۲	۲۰	۱۸	۱۰	۵	*	*	*	*	*	*	*
۹۷	گشکرها	۰۱۸۸۵۸	۲	۱۷	۱۰۵	۹۴	۶۱	۲۹	*	*	*	*	*	*	*
۹۸	گل چیکی	۰۱۸۸۷۲	۲	۶	۳۴	۳۱	۱۸	۷	*	*	*	*	*	*	*

کد نوع راه آبادی: ۱، جاده سفالت، ۲، جاده شوسه، ۳، جاده خاکی، ۴، سایر (از جمله راه آسین، راه آبی، ۵، ناسف ۶

تعداد گاو و گوساله	تعداد گوسفند و بز	تیمارگاه شین آلات کش در ری	فروشگاه تعاونی	دستری به وسیله تعمیراتی آردی	تعمیرات	دستری به روزنامه و مجله آردی	صندوق پست	بیمار و دامای روستایی	دانشگاه شیرین در اهر	پزشک	خانه بهداشت	مرکز بهداشتی درمانی	حمام	آموزش و تفریح بلوژ آردی	مدرسه راهنمایی	دبستان	برق	آب لوله کشی	پلچاه و خاکریز پیچ	مرکز خدمات روستایی	دفتر جهاد سازندگی	شورای اسلامی روستایی	اماکن مذهبی مسلمانان	بنای مذهبی مسلمانان	تازه درویش آردی
۴۲	۴۱	۴۰	۳۹	۳۸	۳۷	۳۶	۳۵	۳۴	۳۳	۳۲	۳۱	۳۰	۲۹	۲۸	۲۷	۲۶	۲۵	۲۴	۲۳	۲۲	۲۱	۲۰	۱۹	۱۸	۱۷
۶۰	۲۰۰		*	*										*	*		*	*	*			*	*		۵۴
۲۰۰	۱۵۰۰			*										*	*		*	*	*			*	*		۵۵
۱۰۰	۴۰۰			*										*	*		*	*	*			*	*		۵۶
۱۸۰	۱۲			*										*	*		*	*	*			*	*		۵۷
۷	۱۰			*										*	*		*	*	*			*	*		۵۸
۲۰۰	۵۰۰			*										*	*		*	*	*			*	*		۵۹
۱۲۰	۲۵			*					*					*	*		*	*	*			*	*		۶۰
۱۵۰	۰			*										*	*		*	*	*			*	*		۶۱
۱۲	۰			*										*	*		*	*	*			*	*		۶۲
۱۵۰	۸۰			*										*	*		*	*	*			*	*		۶۳
۶۰	۰			*										*	*		*	*	*			*	*		۶۴
۴۰	۰			*										*	*		*	*	*			*	*		۶۵
۵	۰			*										*	*		*	*	*			*	*		۶۶
۷۰	۰			*						*				*	*		*	*	*			*	*		۶۷
۳۰۰	۲۵۰			*							*			*	*		*	*	*			*	*		۶۸
۳۵۰	۰		*	*							*			*	*		*	*	*			*	*		۶۹
۴۰	۵		*	*	*		*				*			*	*		*	*	*			*	*		۷۰
۱۰	۰		*	*	*		*				*			*	*		*	*	*			*	*		۷۱
۲۰۰	۰		*	*	*		*	*			*			*	*		*	*	*			*	*		۷۲
۱۰	۸۰		*	*	*		*	*			*			*	*		*	*	*			*	*		۷۳
۶۰	۰		*	*	*		*	*			*			*	*		*	*	*			*	*		۷۴
۹۰	۳۰		*	*	*		*	*			*			*	*		*	*	*			*	*		۷۵
۰	۰		*	*	*		*	*			*			*	*		*	*	*			*	*		۷۶
۱۰۰	۰		*	*	*		*	*			*			*	*		*	*	*			*	*		۷۷
۵۰	۰		*	*	*		*	*			*			*	*		*	*	*			*	*		۷۸
۴	۰		*	*	*		*	*			*			*	*		*	*	*			*	*		۷۹
۴۰	۰		*	*	*		*	*			*			*	*		*	*	*			*	*		۸۰
۱۵	۱۰		*	*	*		*	*			*			*	*		*	*	*			*	*		۸۱
۵	۰		*	*	*		*	*			*			*	*		*	*	*			*	*		۸۲
۱۱۰	۲۴۰۰		*	*	*		*	*			*			*	*		*	*	*			*	*		۸۳
۱۵۰	۵۰۰		*	*	*		*	*			*			*	*		*	*	*			*	*		۸۴
۱۰۰	۲۰۰		*	*	*		*	*			*			*	*		*	*	*			*	*		۸۵
۶۰	۰		*	*	*		*	*			*			*	*		*	*	*			*	*		۸۶
۱۰۰	۰		*	*	*		*	*			*			*	*		*	*	*			*	*		۸۷
۴	۰		*	*	*		*	*			*			*	*		*	*	*			*	*		۸۸
۲	۶۵۰		*	*	*		*	*			*			*	*		*	*	*			*	*		۸۹
۴	۲۰۱		*	*	*		*	*			*			*	*		*	*	*			*	*		۹۰
۱۲۰	۳۰		*	*	*		*	*			*			*	*		*	*	*			*	*		۹۱
۳۰	۰		*	*	*		*	*			*			*	*		*	*	*			*	*		۹۲
۱۰۰۰	۵۰۰		*	*	*		*	*			*			*	*		*	*	*			*	*		۹۳
۳۰	۰		*	*	*		*	*			*			*	*		*	*	*			*	*		۹۴
۲۰۰	۲۲۰		*	*	*		*	*		*				*	*		*	*	*			*	*	*	۹۵
۱۲۰	۰		*	*	*		*	*			*			*	*		*	*	*			*	*		۹۶
۱۰۰	۰		*	*	*		*	*			*			*	*		*	*	*			*	*		۹۷
۲۵	۰		*	*	*		*	*			*			*	*		*	*	*			*	*		۹۸

خصه‌صیات اجتماعی - اقتصادی آبادیهای سکته‌نشینستان رامسر

شماره ردیف آبادی	آبادی	کده آبادی	نوع راه آبادی (کده)	تعداد خانوار	کل جمعیت	جمعیت عسالزینتر	جمعیت باسواد	جمعیت شغل	فعالیت کشاورزی						
									زراعت	باغداری	دامداری دامپروری	پرورش طیور	پرورش کرم ابریشم	پرورش زنبورسل	پرورش ماهی
۱	۲	۳	۴	۵	۶	۷	۸	۹	۱۰	۱۱	۱۲	۱۳	۱۴	۱۵	۱۶
۹۹	لوق	۰۱۸۸۷۵	۲	۲۰	۱۲۶	۹۵	۵۶	۲۲	*	*	*	*	*	*	*
۱۰۰	لوقر	۰۱۸۸۷۶	۲	۱۲	۶۸	۵۸	۳۲	۳	*	*	*	*	*	*	*
۱۰۱	لپه‌سرخ	۰۱۸۸۷۷	۱	۲۰	۱۵۵	۱۲۱	۹۶	۲۸	*	*	*	*	*	*	*
۱۰۲	لتر	۰۱۸۸۹۰	۲	۸۲	۴۷۷	۴۰۷	۲۶۵	۱۲۱	*	*	*	*	*	*	*
۱۰۳	لچولنگه	۰۱۸۸۷۸	۴	۱	۸	۲	۰	۴	*	*	*	*	*	*	*
۱۰۴	لرسانکوه	۰۱۸۸۶۹	۴	۱	۷	۶	۴	۲	*	*	*	*	*	*	*
۱۰۵	لرسانتور	۰۱۸۸۸۰	۲	۸۲	۴۲۵	۳۸۵	۲۵۳	۱۰۹	*	*	*	*	*	*	*
۱۰۶	لرکدهشت	۰۱۸۸۸۱	۲	۷	۳۹	۳۵	۲۱	۷	*	*	*	*	*	*	*
۱۰۷	لرختو	۰۱۸۸۸۲	۲	۶۷	۴۰۲	۳۴۲	۲۲۸	۷۶	*	*	*	*	*	*	*
۱۰۸	لرمر	۰۱۸۸۸۳	۲	۱۶	۱۱۳	۹۶	۳۴	۱۲	*	*	*	*	*	*	*
۱۰۹	لرماک	۰۱۸۸۸۵	۱	۱۱۲	۵۹۳	۴۷۶	۳۵۳	۱۴۳	*	*	*	*	*	*	*
۱۱۰	لرماکش	۰۱۸۸۸۶	۲	۲۲	۱۶۲	۱۲۵	۷۷	۴۵	*	*	*	*	*	*	*
۱۱۱	لرماکلام	۰۱۸۸۸۷	۲	۹	۶۵	۵۵	۳۸	۱۲	*	*	*	*	*	*	*
۱۱۲	لاتمطله	۰۱۸۸۸۸	۲	۲۲	۱۲۹	۱۱۵	۹۶	۳۹	*	*	*	*	*	*	*
۱۱۳	لاتیمر	۰۱۸۸۸۹	۲	۱۲	۶۸	۷۹	۴۸	۲۴	*	*	*	*	*	*	*
۱۱۴	لاترتمنا	۰۱۸۸۹۰	۲	۲۵	۱۳۰	۱۲۲	۳۸	۲۰	*	*	*	*	*	*	*
۱۱۵	لاتی	۰۱۸۸۹۲	۲	۴	۲۵	۲۲	۱۵	۶	*	*	*	*	*	*	*
۱۱۶	ماز و باغسر	۰۱۸۸۹۱	۲	۴۹	۳۹۹	۳۶۸	۱۷۷	۸۶	*	*	*	*	*	*	*
۱۱۷	ماز و لنگه	۰۱۸۸۹۵	۲	۱۹	۱۱۵	۱۰۰	۵۵	۳۳	*	*	*	*	*	*	*
۱۱۸	متکوه	۰۱۸۸۹۶	۲	۲	۱۲	۸	۳	۲	*	*	*	*	*	*	*
۱۱۹	مدک	۰۱۸۸۹۷	۴	۲	۱۵	۱۲	۴	۳	*	*	*	*	*	*	*
۱۲۰	مدرمیجه	۰۱۸۸۹۸	۴	۸	۴۰	۳۵	۲۳	۱۱	*	*	*	*	*	*	*
۱۲۱	میانلات	۰۱۸۸۹۹	۲	۶۷	۴۴۱	۳۸۰	۲۴۶	۱۰۳	*	*	*	*	*	*	*
۱۲۲	ننیدشت	۰۱۸۹۰۱	۲	۲	۹	۶	۱	۲	*	*	*	*	*	*	*
۱۲۳	واچکلیه	۰۱۸۹۰۲	۳	۲۵	۱۲۲	۱۱۱	۵۸	۲۷	*	*	*	*	*	*	*
۱۲۴	ولمیرالم	۰۱۸۹۰۳	۲	۲۰	۱۰۱	۸۶	۳۷	۲۵	*	*	*	*	*	*	*
۱۲۵	ولکملم	۰۱۸۹۰۴	۲	۲	۱۲	۹	۲	۳	*	*	*	*	*	*	*
۱۲۶	وینه‌کوه	۰۱۸۹۰۵	۲	۸	۴۰	۳۱	۲۱	۱۱	*	*	*	*	*	*	*

کد نوع راه آبادی: ۱ جاده اسفالت، ۲ جاده شوسه، ۳ جاده خاکی، ۴ بارود، ۵ سایر (اینجگاه راه آهن یا راه آبی)، ۵۱ ناشخص

تعداد گاو و گوساله	تعداد گوسفند و بز	تعمیرگاه ماشین آلات کشاورزی	فروشگاه تعاونی	دستری بر رویه تعمیر عمومی آردی	تلفن	دستری بر رویه تعمیر خودرو آردی	صندوق پست	بیمار و دامای روستایی	دپوشکست کیمین درپوشک	پزشک	خانه بهداشت	مرکز بهداشتی درمانی	حمام	آموزشگاه صنعت مواد آردی	در سردار انجمنی	دبستان	برن	آب لوله کشی	پایگاه خدمات بیج	مرکز خدمات روستایی	دفتر بهداشت آردی	شورای اسلامی روستایی	انگن مذهبی مسلمانان	بنج مذهبی مسلمانان	شماره درویش آردی	
۴۲	۴۱	۲۰	۲۹	۲۸	۲۷	۲۶	۲۵	۲۴	۲۳	۲۲	۳۱	۳۰	۲۹	۲۸	۲۷	۲۶	۲۵	۲۴	۲۳	۲۲	۲۱	۲۰	۱۹	۱۸	۱۷	
۲۰	۰	۰	۰	۰	۰	۰	۰	۰	۰	۰	۰	۰	۰	۰	۰	۰	۰	۰	۰	۰	۰	۰	۰	۰	۹۹	
۵۰۰	۲۰۰	۰	۰	۰	۰	۰	۰	۰	۰	۰	۰	۰	۰	۰	۰	۰	۰	۰	۰	۰	۰	۰	۰	۰	۱۰۰	
۲۰	۰	۰	۰	۰	۰	۰	۰	۰	۰	۰	۰	۰	۰	۰	۰	۰	۰	۰	۰	۰	۰	۰	۰	۰	۱۰۱	
۱۸۰	۰	۰	۰	۰	۰	۰	۰	۰	۰	۰	۰	۰	۰	۰	۰	۰	۰	۰	۰	۰	۰	۰	۰	۰	۱۰۲	
۴۰	۲	۰	۰	۰	۰	۰	۰	۰	۰	۰	۰	۰	۰	۰	۰	۰	۰	۰	۰	۰	۰	۰	۰	۰	۱۰۳	
۶۰	۰	۰	۰	۰	۰	۰	۰	۰	۰	۰	۰	۰	۰	۰	۰	۰	۰	۰	۰	۰	۰	۰	۰	۰	۱۰۴	
۲۷۰	۱۰	۰	۰	۰	۰	۰	۰	۰	۰	۰	۰	۰	۰	۰	۰	۰	۰	۰	۰	۰	۰	۰	۰	۰	۱۰۵	
۲۰	۰	۰	۰	۰	۰	۰	۰	۰	۰	۰	۰	۰	۰	۰	۰	۰	۰	۰	۰	۰	۰	۰	۰	۰	۱۰۶	
۲۰	۰	۰	*	*	۰	۰	*	۰	۰	۰	۰	۰	۰	۰	*	۰	*	۰	*	۰	۰	۰	۰	۰	۱۰۷	
۱۶	۰	۰	۰	۰	۰	۰	۰	۰	۰	۰	۰	۰	۰	۰	۰	۰	۰	۰	۰	۰	۰	۰	۰	۰	۱۰۸	
۷۰	۶	۰	*	*	*	۰	۰	۰	۰	۰	۰	۰	۰	۰	۰	۰	۰	۰	۰	۰	۰	۰	۰	۰	۰	۱۰۹
۳۵۰	۱۲۰	۰	۰	۰	*	۰	۰	۰	۰	۰	۰	۰	۰	۰	۰	۰	۰	۰	۰	۰	۰	۰	۰	۰	۱۱۰	
۱۵۰	۰	۰	۰	۰	۰	۰	۰	۰	۰	۰	۰	۰	۰	۰	۰	۰	۰	۰	۰	۰	۰	۰	۰	۰	۱۱۱	
۱۷	۰	۰	۰	۰	۰	۰	۰	۰	۰	۰	۰	۰	۰	۰	۰	۰	۰	۰	۰	۰	۰	۰	۰	۰	۱۱۲	
۴۰	۲۰	۰	۰	۰	۰	۰	۰	۰	۰	۰	۰	۰	۰	۰	۰	۰	۰	۰	۰	۰	۰	۰	۰	۰	۱۱۳	
۱۵۰	۲۲۰	۰	۰	۰	۰	۰	۰	۰	۰	۰	۰	۰	۰	۰	۰	۰	۰	۰	۰	۰	۰	۰	۰	۰	۱۱۴	
۳۵	۰	۰	۰	۰	۰	۰	۰	۰	۰	۰	۰	۰	۰	۰	۰	۰	۰	۰	۰	۰	۰	۰	۰	۰	۱۱۵	
۱۰۰	۰	۰	۰	۰	۰	۰	۰	۰	۰	۰	۰	۰	۰	۰	۰	۰	۰	۰	۰	۰	۰	۰	۰	۰	۱۱۶	
۱۵۰	۵۵۰	۰	۰	۰	۰	۰	۰	۰	۰	۰	۰	۰	۰	۰	۰	۰	۰	۰	۰	۰	۰	۰	۰	۰	۱۱۷	
۲۵	۶۰	۰	۰	*	۰	۰	۰	۰	۰	۰	۰	۰	۰	۰	۰	۰	۰	۰	۰	۰	*	۰	۰	۰	۱۱۸	
۳۵	۵	۰	۰	۰	۰	۰	۰	۰	۰	۰	۰	۰	۰	۰	۰	۰	۰	۰	۰	۰	۰	۰	۰	۰	۱۱۹	
۷۰	۰	۰	۰	۰	۰	۰	۰	۰	۰	۰	۰	۰	۰	۰	۰	۰	۰	۰	۰	۰	۰	۰	۰	۰	۱۲۰	
۴۰۰	۱۲۰	۰	۰	۰	۰	۰	۰	۰	۰	۰	۰	۰	۰	۰	۰	۰	۰	۰	۰	۰	۰	۰	۰	۰	۱۲۱	
۲۰	۸۰	۰	۰	۰	۰	۰	۰	۰	۰	۰	۰	۰	۰	۰	۰	۰	۰	۰	۰	۰	۰	۰	۰	۰	۱۲۲	
۳۰۰	۵۰۰	۰	۰	۰	۰	۰	۰	۰	۰	۰	۰	۰	۰	۰	۰	۰	۰	۰	۰	۰	۰	۰	۰	۰	۱۲۳	
۱۰	۷۰۰	۰	۰	۰	۰	۰	۰	۰	۰	۰	۰	۰	۰	۰	۰	۰	۰	۰	۰	۰	۰	۰	۰	۰	۱۲۴	
۳۰	۰	۰	۰	*	۰	۰	۰	۰	۰	۰	۰	۰	۰	۰	۰	۰	۰	۰	۰	۰	۰	۰	۰	۰	۱۲۵	
۶۰	۰	۰	۰	۰	۰	۰	۰	۰	۰	۰	۰	۰	۰	۰	۰	۰	۰	۰	۰	۰	۰	۰	۰	۰	۱۲۶	

نوع راه و فعالیت کشاورزی آبادیهای خالی از سکنه شهرستان رامسر

شماره ردیف	آبادی	کد آبادی	نوع راه آبادی (کد)	فعالیت کشاورزی						
				زراعت	باغداری	دامداری و دامپروری	پرورش طیور	پرورش گاو شیری	پرورش زنبورسل	پرورش ماهی
۱	۲	۳	۴	۵	۶	۷	۸	۹	۱۰	۱۱
	بخش مرکزی									
۱	دهستان چشترودنیار	۰۱۸۷۲۲	۳	*	*	*	*	*	*	*
	دهستان رامسر									
۱	اردم بن	۰۱۸۷۶۶	۴		*	*	*	*	*	*
۲	بهارچلم	۰۱۸۷۷۵	۲		*	*	*	*	*	*
۳	چکلم	۰۱۸۸۰۲	۴		*	*	*	*	*	*
۴	دال خانی	۰۱۸۸۰۷	۴		*	*	*	*	*	*
۵	درمود	۰۱۸۸۰۸	۲		*	*	*	*	*	*
۶	دستاتکوه پاکین	۰۱۸۸۱۱	۶		*	*	*	*	*	*
۷	سرعی	۰۱۸۸۲۱	۴		*	*	*	*	*	*
۸	سیم	۰۱۸۸۲۳	۴		*	*	*	*	*	*
۹	شمارسر	۰۱۸۸۳۸	۴		*	*	*	*	*	*
۱۰	شهرستانه	۰۱۸۸۳۹	۴		*	*	*	*	*	*
۱۱	ظلم	۰۱۸۸۴۶	۴		*	*	*	*	*	*
۱۲	کافر شانی	۰۱۸۸۵۱	۴		*	*	*	*	*	*
۱۳	قلهرگنه	۰۱۸۸۷۲	۲		*	*	*	*	*	*
۱۴	قلهم	۰۱۸۸۷۴	۴		*	*	*	*	*	*
۱۵	لوکاچال بالا	۰۱۸۸۸۴	۴		*	*	*	*	*	*
۱۶	لارکسی	۰۱۸۸۹۳	۴		*	*	*	*	*	*
۱۷	نورنا	۰۱۸۹۰۰	۴		*	*	*	*	*	*
۱۸	هراتملک پاکین	۰۱۸۹۰۶	۴		*	*	*	*	*	*

کد نوع راه آبادی: جاده اسفالت ۱، جاده شهرد ۲، جاده خاکی ۳، مارود ۴، سایر (ایستگاه راه آهن، باره آبی، ۵، نامشخص ۶)