

۱۵/۵/۵۵  
۱۳۳۵  
۱۳۴۵  
۱۳۵۵  
۱۳۶۵

## بسمه تعالی

### پیشگفتار

سرشماری عمومی نفوس و مسکن در ایران به موجب قانون، هر ۱۰ سال یکبار توسط مرکز آمار ایران انجام می‌شود. تاکنون چهار سرشماری عمومی نفوس و مسکن در سالهای ۱۳۳۵، ۱۳۴۵، ۱۳۵۵ و ۱۳۶۵ به مرحله اجرا درآمده است. نخستین سرشماری، توسط اداره کل آمار عمومی، و سرشماریهای بعدی، توسط مرکز آمار ایران انجام گرفته است. سرشماری سال ۱۳۶۵، اولین سرشماری در نظام جمهوری اسلامی ایران است که علی‌رغم جنگ تحمیلی، محاصره اقتصادی و مزیقه‌های ناشی از هر یک، به حول و قوه الهی مطابق برنامه پیش‌بینی شده به نحو مطلوب به انجام رسید. سرشماری عمومی نفوس و مسکن، مناسبترین ابزار برنامه‌ریزیهای توسعه اجتماعی، اقتصادی و فرهنگی در کشور است که با ارائه آمار و اطلاعات درست، رهنمودهای لازم برای رسیدن به اهداف برنامه‌ریزیهای کوتاه‌مدت، میان‌مدت و بلندمدت را در اختیار سیاست‌گذاران، مسئولان و برنامه‌ریزان کشور قرار می‌دهد.

وسعت و عظمت کار سرشماری، مرکز آمار ایران را بر آن داشت که از نیمه دوم سال ۱۳۶۱ با برنامه‌ریزیهای دقیق، فعالیت مستمر و پیگیری را برای تهیه مقدمات سرشماری عمومی نفوس و مسکن آغاز کند. اولین قدم در این زمینه، شناخت نیازهای اساسی دستگاه‌های مسئول کشور بود که بر آن اساس، طرح مقدماتی سرشماری تهیه شد و به طور آزمایشی در مناطق شهری و روستایی سه شهرستان آستانه اشرفیه از استان گیلان، سراوان از استان سیستان و بلوچستان و شادگان از استان خوزستان و نیز در چند حوزه نمونه در هر یک از استانهای دیگر به مرحله اجرا درآمد. با استفاده از نتایج حاصل از آزمایش سرشماری، پرسشنامه‌ها، فرمها و دستورالعملهای فنی و اجرایی مورد تجدید نظر قرار گرفت و بر آن اساس، طرح نهایی سرشماری تهیه و آماده اجرا شد. عملیات اجرایی سرشماری به طور همزمان در تمام نقاط کشور از تاریخ ۱۶ تا ۳۰ مهرماه سال ۱۳۶۵ انجام شد. در این مرحله، سازمان برنامه و بودجه استانها، مراکز تربیت معلم و سایر سازمانها و موسسات دولتی و همچنین نهادهای انقلاب اسلامی، همکاریهای ارزنده‌ای با مرکز آمار ایران داشتند و مردم فداکار ایران نیز با همیاری و مساعدت خود، امکان اجرای موفقیت آمیز سرشماری را فراهم آوردند.

پرسشنامه‌هایی که در جریان اجرای سرشماری تکمیل شده است، حجم عظیمی از اطلاعات آماری را در بر دارد که در جداول متعدد، برای هر یک از سطوح جغرافیایی، قابل استخراج و ارائه است. برخی از این اطلاعات در قالب نشریات نتایج سرشماری ارائه می‌شود و سایر اطلاعات در صورت نیاز و برحسب مورد، در اختیار استفاده‌کنندگان قرار خواهد گرفت.

فرهنگ آبادیهای شهرستان ، یکی از مجموعه نشریات نتایج سرشماری عمومی نفوس و مسکن است که در ۱۹۵ جلد برای ۱۹۵ شهرستان ( بر اساس تقسیمات کشوری در زمان سرشماری ) منتشر می شود . در هر یک از این نشریات ، ۳۹ خصوصیت عمده جمعیتی ، اجتماعی ، اقتصادی و فرهنگی برای هر یک از آبادیهای دارای سکنه و نیز جدولی در مورد آبادیهای خالی از سکنه شهرستان به تفکیک بخش و دهستان ارائه شده است . همچنین این نشریات شامل نقشه کشور ( که نشان دهنده موقعیت شهرستان در داخل استان است ) ، نقشه شهرستان ( به تفکیک بخش و دهستان ، و موقعیت مراکز بخش ، نقاط شهری و آبادیهای دارای ۲۰۰۰ نفر جمعیت و بیشتر ) و نقشه های مربوط به بخش یا بخشهای شهرستان ( به تفکیک دهستان و آبادیهای دارای ۲۰ خانوار و بیشتر ) است .

لازم به یادآوری است ، نقشه شهرستانها که موقعیت کلیه آبادیها ( دارای سکنه و خالی از سکنه ) روی آن مشخص شده ، در مرکز آمار ایران موجود و قابل ارائه به استفاده کنندگان است .

امید است این مجموعه از نشریات نتایج سرشماری بتواند اطلاعات لازم برای شناخت اوضاع اجتماعی و اقتصادی آبادیهای کشور را در اختیار تصمیم گیران ، برنامه ریزان و پژوهشگران قرار دهد .

مرکز آمار ایران

فهرست مندرجات فرهنگ آبادیهای شهرستان مشکین شهر

صفحه

عنوان

تعاریف و مفاهیم مورد استفاده در سرشماری عمومی نفوس و مسکن سال ۱۳۶۵ (ویژه فرهنگ آبادیها)

یک	جمعیت (جامعه مورد سرشماری)
یک	خانوار
دو	اقامتگاه معمولی
دو	شهر (نقطه شهری)
دو	آبادی (نقطه روستایی)
دو	جمعیت ساکن در نقاط شهری
دو	جمعیت ساکن در نقاط روستایی
دو	سن
دو	مهاجران وارد شده
دو	محل تولد
دو	باسواد
سه	کار
سه	وضع فعالیت در ۷ روز گذشته

مفاهیم به کار رفته در این نشریه

چهار	نسبت جنسی
چهار	گروههای عمده سنی
چهار	نسبت باسوادی

ویزگیهای عمده نقاط روستایی شهرستان

۱	جمعیت
۳	خانوار
۳	مهاجرت
۴	سواد
۵	وضع فعالیت
۶	نقشه تقسیمات کشوری جمهوری اسلامی ایران به تفکیک استان : ۱۳۶۵
۷	نقشه شهرستان به تفکیک بخش و دهستان

- ۸ ..... نقشه روستایی بخش مرکزی از شهرستان مشکین شهر از استان آذربایجان شرقی (دهستان ارشق)
- ۹ ..... نقشه روستایی بخش مرکزی از شهرستان مشکین شهر از استان آذربایجان شرقی (دهستانهای مشکین شرقی و مشکین غربی)

جداول

- ۱۰ ..... خصوصیات اجتماعی - اقتصادی آبادیهای دارای سکنه شهرستان
- ۲۴ ..... نوع راه و فعالیت کشاورزی آبادیهای خالی از سکنه شهرستان

پیوستها

فرم ۳ - ( پرسشنامه آبادی )

فهرست مجموعه نشریات فرهنگ آبادیهای کشور براساس نتایج سرشماری عمومی نفوس و مسکن سال ۱۳۶۵

Handwritten notes and stamps in the top right corner, including the letters "H A" and some illegible numbers and text.

## تعاریف و مفاهیم مورد استفاده در سرشماری عمومی نفوس و مسکن سال ۱۳۶۵ (ویژه فرهنگ آبادیها)

### جمعیت (جامعه مورد سرشماری)

اعضای همه خانوارهای معمولی ساکن و دستجمعی که اقامتگاه معمولی آنان در زمان سرشماری در ایران قرار دارد و نیز اعضای کلیه خانوارهای معمولی غیر ساکن کشور، جامعه مورد سرشماری را تشکیل می‌دهند. اعضای هیئتهای سیاسی و سفارتخانه‌های خارجی در ایران و افراد خانواده آنان جزو جامعه مورد سرشماری محسوب نمی‌شوند، اما ایرانیان عضو هیئتهای سیاسی و سفارتخانه‌های ایران در خارج از کشور و افراد خانواده آنان، جزو جامعه مورد سرشماری به حساب می‌آیند.

### خانوار

خانوار از چند نفر تشکیل می‌شود که با هم در یک اقامتگاه زندگی می‌کنند، با یکدیگر هم‌خرج هستند و معمولاً با هم غذا می‌خورند. فردی که به تنهایی زندگی می‌کند نیز، خانوار تلقی می‌شود.

خانوار معمولی: خانوار با تعریف فوق، اکثر افراد کشور را در بر می‌گیرد و به همین دلیل این‌گونه خانوارها، "خانوار معمولی" نیز نامیده می‌شود.

خانوار معمولی ساکن: خانواری که در اقامتگاه ثابت سکونت دارد، "خانوار معمولی ساکن" نامیده می‌شود.

خانوار معمولی غیر ساکن: خانواری که در زمان سرشماری در اقامتگاه ثابتی سکونت ندارد، "خانوار معمولی غیر ساکن" نامیده می‌شود. این دسته از خانوارها شامل سه گروه زیر است:

۱- خانوارهایی که در زمان سرشماری در کوچ به سر می‌برند و یا در خارج شهرها و آبادیها در زیر چادر زندگی می‌کنند.

۲- خانوارهایی که در محل زندگی ثابتی زندگی نمی‌کنند و به‌طور مداوم محل زندگی خود را تغییر می‌دهند، مانند کولیها.

۳- خانوارهایی که محل زندگی مشخص ندارند و شبها معمولاً در پارکها، خرابه‌ها، زیرپلها و... بیتوته می‌کنند.

خانوار دستجمعی: مجموعه افرادی که به دلیل داشتن هدف یا ویژگیهای مشترک مانند تحصیل، بیماری روانی و... با هم در یک موسسه از قبیل خوابگاه دانشجویی، آسایشگاه روانی و... زندگی می‌کنند، یک خانوار دستجمعی به حساب می‌آیند. در این سرشماری، افرادی که در ندامتگاهها، بازداشتگاهها و مراکز مشابه نگهداری می‌شوند و نیز افرادی که در سربازخانهها، پادگانها، پاسگاهها، پایگاهها، یا اردوگاههای نظامی و انتظامی به‌طور جمعی به سر می‌برند و همچنین دانش‌آموزان و دانشجویان موسسات آموزشی نیروهای نظامی و انتظامی، به عنوان اعضای خانوار دستجمعی مورد سرشماری قرار نمی‌گیرند. این‌گونه افراد همراه با سایر اعضای خانوار معمولی خود سرشماری می‌شوند.

Handwritten notes in the bottom right corner.

## اقامتگاه معمولی

اقامتگاه معمولی خانوار، محلی است که خانوار در زمان سرشماری در آنجا زندگی می‌کند، مشروط بر اینکه اقامتگاه دیگری نداشته باشد. اقامتگاه معمولی خانواری که در زمان سرشماری بهش از یک اقامتگاه دارد، محلی است که بیشترین مدت سال را در آنجا به سر می‌برد.

## شهر (نقطه شهری)

منظور از شهر، هر یک از نقاطی است که دارای شهرداری باشد.

## آبادی (نقطه روستایی)

آبادی به مجموعه یک یا چند مکان و اراضی به هم پیوسته (اعم از کشاورزی و غیرکشاورزی) گفته می‌شود که خارج از محدوده شهرها واقع شده و دارای محدوده ثبتی یا عرفی مستقل باشد. اگر آبادی در زمان سرشماری، محل سکونت خانوار یا خانوارهایی باشد، "دارای سکنه" و در غیر این صورت، "خالی از سکنه" تلقی می‌شود.

## جمعیت ساکن در نقاط شهری

منظور از جمعیت ساکن در نقاط شهری در هر یک از محدوده‌های بخش، شهرستان، استان یا کشور، جمعیت کلیه شهرهایی است که در همان محدوده قرار دارد و جمعیت هر شهر عبارت است از مجموع تعداد اعضای همه خانوارهای معمولی ساکن و دستجمعی که اقامتگاه معمولی آنها در زمان سرشماری در آن شهر واقع است.

## جمعیت ساکن در نقاط روستایی

منظور از جمعیت ساکن در نقاط روستایی در هر یک از محدوده‌های دهستان، بخش، شهرستان، استان یا کشور، جمعیت کلیه آبادیهایی است که در همان محدوده قرار دارد و جمعیت هر آبادی عبارت است از مجموع تعداد اعضای همه خانوارهای معمولی ساکن و دستجمعی که اقامتگاه معمولی آنها در زمان سرشماری در آن آبادی واقع است.

## سن

منظور از سن، تعداد سالهای کاملی است که از زمان تولد فرد گذشته است.

## مهاجران وارد شده

در هر شهر یا آبادی، آن دسته از اعضای خانوارهای معمولی ساکن و دستجمعی که متولد آنجا نباشند، مهاجر شناخته می‌شوند.

## محل تولد

منظور از محل تولد، آبادی یا شهری است که در زمان تولد فرد، اقامتگاه معمولی مادر او بوده است.

## باسواد

کسانی که می‌توانند به فارسی یا هر زبان دیگری متن ساده‌ای را بخوانند و بنویسند، خواه مدرک رسمی داشته یا نداشته باشند، باسواد تلقی می‌شوند. همه محصلان از جمله نوآموزان سال اول ابتدایی و سوادآموزان نهضت سوادآموزی نیز باسواد به حساب می‌آیند.

کار، هر فعالیت فکری یا بدنی است که قانوناً " مجاز باشد و به منظور کسب درآمد ( نقدی، غیرنقدی) صورت گیرد .

### وضع فعالیت در ۷ روز گذشته

در این سرشماری، وضع فعالیت افراد در ۷ روز پیش از مراجعه مامور سرشماری مورد نظر است. هر یک از افراد از این نظر و با توجه به تعریف کار، در یکی از گروههای زیر قرار میگیرند:

شاغل: افراد زیر شاغل به حساب میآیند:

— کسانی که دارای شغلی هستند، اعم از اینکه در ۷ روز پیش از مراجعه مامور سرشماری کار کرده و یا به عللی از قبیل مرخصی، بیماری،

تعطیل موقت محل کار و ... کار نکرده‌اند و پس از رفع علت به کار خود ادامه خواهند داد.

— کسانی که شغل مستمر نداشته ولی در ۷ روز پیش از مراجعه مامور سرشماری، حداقل دو روز کار کرده‌اند.

— کسانی که تحت عنوان کارآموز در ۷ روز پیش از مراجعه مامور سرشماری به کار اشتغال داشته‌اند.

— کسانی که دارای شغلی هستند، ولی در ۷ روز پیش از مراجعه مامور سرشماری به اقتضای فصل و ماهیت فصلی کار خود، کار نکرده‌اند

(بیکاران فصلی)، مشروط بر آنکه در جستجوی کار دیگری هم نباشند.

— افرادی که به انجام خدمت وظیفه عمومی مشغول هستند.

— کسانی که در حال گذراندن دوره‌های آموزشی در دانشکده‌ها و آموزشگاههای مربوط به نیروهای نظامی و انتظامی هستند.

بیکار (جویای کار): کسانی که شاغل به حساب نمی‌آیند و در ۷ روز پیش از مراجعه مامور سرشماری در جستجوی کار بوده‌اند، بیکار (جویای کار)

کار) تلقی می‌شوند.

محصل: کسانی که شاغل، بیکار (جویای کار) محسوب نمی‌شوند و در ۷ روز پیش از مراجعه مامور سرشماری در حال تحصیل بوده‌اند، محصل

به حساب می‌آیند.

خانه‌دار: خانه‌دار به کسانی گفته می‌شود که شاغل، بیکار (جویای کار) و محصل به حساب نمی‌آیند و بنا بر اظهار پاسخگو، در ۷ روز پیش از

مراجعه مامور سرشماری به خانه‌داری مشغول بوده‌اند.

دارای درآمد بدون کار: کسانی که شاغل، بیکار (جویای کار) محصل و خانه‌دار محسوب نمی‌شوند و درآمدهای مستمری مانند حقوق بازنشستگی،

حقوق وظیفه، درآمد املاک و مستغلات، سود سهام و ... دارند، دارای درآمد بدون کار محسوب می‌شوند.

سایر: کسانی که از نظر وضع فعالیت در ۷ روز پیش از مراجعه مامور سرشماری، در هیچ یک از گروههای بالا قابل طبقه‌بندی نیستند، در گروه

سایر قرار می‌گیرند.

## مفاهیم به کار رفته در این نشریه

### نسبت جنسی

نسبت تعداد مردان به زنان یا زنان به مردان ، نسبت جنسی نامیده می‌شود . معمولاً " در این مورد نسبت تعداد مردان به زنان را محاسبه می‌کنند و به صورت درصد ارائه می‌دهند . یعنی اگر  $M$  تعداد مردان و  $F$  تعداد زنان در یک منطقه جغرافیایی باشد ، نسبت جنسی در آن منطقه عبارت خواهد بود از :

$$\text{نسبت جنسی} = \frac{M}{F} \times 100$$

### گروههای عمده سنی

در مجموعه نشریات نتایج سرشماری عمومی نفوس و مسکن سال ۱۳۶۵ ، علاوه بر سنین منفرد و گروههای سنی منظم (۵ ساله و ۱۰ ساله) ، طبقه‌بندی سنی دیگری نیز برای جمعیت در نظر گرفته شده است که هر طبقه آن ، یک گروه عمده سنی نامیده می‌شود و عبارت است از :

افراد ۱ - ۵ ساله : نوباوگان

افراد ۶ - ۱۰ ساله : کودکان

افراد ۱۱ - ۱۴ ساله : نوجوانان

افراد ۱۵ - ۲۴ ساله : جوانان

افراد ۲۵ - ۶۴ ساله : میانسالان

افراد ۶۵ ساله و بیشتر : بزرگسالان

افرادی که سن آنان معلوم نبوده و یا امکان انتساب آنان به یکی از گروههای سنی وجود نداشته است ، در گروه " سن نامشخص" منظور شده است .

### نسبت باسوادی

این نسبت در هر جامعه از تقسیم تعداد افراد با سواد در یک سن یا گروه سنی معین به جمعیت آن سن یا گروه سنی به دست می‌آید و معمولاً " به صورت " درصد " بیان می‌شود .



ویژگیهای عمده نقاط روستایی شهرستان مشکین شهر

مشکین شهر یکی از شهرستانهای استان آذربایجان شرقی است که در شرق این استان واقع شده و مرکز آن شهر مشکین شهر است . این شهرستان دارای ۱ شهر به نام مشکین شهر است . همچنین شهرستان مشکین شهر به ۱ بخش شامل ۳ دهستان تقسیم شده و متشکل از ۲۷۵ آبادی دارای سکنه و ۱۵۱ آبادی خالی از سکنه است .

جمعیت

در سرشماری عمومی نفوس و مسکن مهرماه ۱۳۶۵ ، شهرستان مشکین شهر دارای ۱۵۸۸۰۲ نفر جمعیت بوده است . از این تعداد ، ۳۲۴۵۹ نفر ساکن در نقاط شهری و ۱۲۳۰۴۸ نفر ساکن در نقاط روستایی و بقیه غیر ساکن بودمانند .

جدول ۱- تعداد آبادیهای دارای سکنه شهرستان رجب بخش ، به تفکیک طبقات عمی

بخش	جمع	۱ تا ۲۴ نفر	۲۵ تا ۴۹ نفر	۵۰ تا ۹۹ نفر	۱۰۰ تا ۲۴۹ نفر	۲۵۰ تا ۴۹۹ نفر	۵۰۰ تا ۹۹۹ نفر	۱۰۰۰ تا ۲۴۹۹ نفر	۲۵۰۰ تا ۴۹۹۹ نفر	۵۰۰۰ نفر و بیشتر
شهرستان مشکین شهر	۲۷۵	۱۹	۱۶	۲۱	۷۱	۶۶	۴۲	۲۶	۴	۰
مرکزی	۲۷۵	۱۹	۱۶	۲۱	۷۱	۶۶	۴۲	۲۶	۴	۰

از جمعیت نقاط روستایی این شهرستان ، ۶۳۰۶۴ نفر مردان و ۵۹۹۸۴ نفر را زنان تشکیل می دادمانند . نسبت جنسی در این جمعیت نشان می دهد که در مقابل هر ۱۰۰ نفر زن ، ۱۰۵ نفر مرد وجود دارد . این نسبت در بین اطفال کمتر از یکساله ۱۱۳ و در بین افراد ۶۵ ساله و بیشتر ۱۳۰ است . پایینترین نسبت جنسی به گروه سنی میانسالان ( ۲۵ - ۶۴ ساله ) و بالاترین نسبت ، به گروه سنی بزرگسالان ( ۶۵ ساله و بیشتر ) تعلق دارد .

جدول ۲- جمعیت نقاط روستایی شهرستان بر حسب بخش و گروه‌های عمده سنی، به تفکیک جنس

نبت جنسی	زن	مرد	مرد و زن		گروه‌های عمده سنی
			درصد	تعداد	
۱۰۵	۵۹۹۸۴	۶۳۰۶۴	۱۰۰/۰۰	۱۲۳۰۴۸	شهرستان مشکین‌شهر
۱۱۳	۲۱۵۰	۲۴۲۲	۳/۷۲	۴۵۷۲	اطفال / کمتر از یکساله /
۱۰۴	۱۱۱۸۷	۱۱۶۷۷	۱۸/۵۸	۲۲۸۶۴	نوباوگان / ۱-۵ساله /
۱۰۸	۱۰۲۰۷	۱۱۰۰۷	۱۷/۲۴	۲۱۲۱۴	کودکان / ۶-۱۰ساله /
۱۰۹	۶۷۰۳	۷۲۷۶	۱۱/۳۶	۱۳۹۷۹	نوجوانان / ۱۱-۱۴ساله /
۱۰۶	۱۱۰۳۶	۱۱۶۸۷	۱۸/۴۷	۲۲۷۲۳	جوانان / ۱۵-۲۴ساله /
۱۰۰	۱۷۵۳۰	۱۷۴۶۱	۲۸/۴۴	۳۴۹۹۱	میانسالان / ۲۵-۶۴ساله /
۱۳۰	۱۱۷۰	۱۵۲۲	۲/۱۹	۲۶۹۲	بزرگسالان / ۶۵ساله و بیشتر /
*	۱	۱۲	۰/۰۱	۱۳	شامخص
۱۰۵	۵۹۹۸۴	۶۳۰۶۴	۱۰۰/۰۰	۱۲۳۰۴۸	بخش مرکزی
۱۱۳	۲۱۵۰	۲۴۲۲	۳/۷۲	۴۵۷۲	اطفال / کمتر از یکساله /
۱۰۴	۱۱۱۸۷	۱۱۶۷۷	۱۸/۵۸	۲۲۸۶۴	نوباوگان / ۱-۵ساله /
۱۰۸	۱۰۲۰۷	۱۱۰۰۷	۱۷/۲۴	۲۱۲۱۴	کودکان / ۶-۱۰ساله /
۱۰۹	۶۷۰۳	۷۲۷۶	۱۱/۳۶	۱۳۹۷۹	نوجوانان / ۱۱-۱۴ساله /
۱۰۶	۱۱۰۳۶	۱۱۶۸۷	۱۸/۴۷	۲۲۷۲۳	جوانان / ۱۵-۲۴ساله /
۱۰۰	۱۷۵۳۰	۱۷۴۶۱	۲۸/۴۴	۳۴۹۹۱	میانسالان / ۲۵-۶۴ساله /
۱۳۰	۱۱۷۰	۱۵۲۲	۲/۱۹	۲۶۹۲	بزرگسالان / ۶۵ساله و بیشتر /
*	۱	۱۲	۰/۰۱	۱۳	شامخص

■ محاسبه مفهوم ندارد.

### خانوار

در سرشماری مهرماه ۱۳۶۵، شهرستان مشکین شهر دارای ۲۷۱۷۳ خانوار بوده است. از این تعداد، ۶۰۱۲ خانوار ساکن در نقاط شهری و ۲۰۶۵۰ خانوار ساکن در نقاط روستایی و بقیه غیر ساکن بودماند.

جدول ۳- تعداد آبادیهایی دارای سکنه شهرستان بر حسب بخش، به تفکیک گروه بندی تعداد خانوار

بخش	مج	۱ خانوار	۲ خانوار	۳ خانوار	۴ خانوار	۵ خانوار	۶ خانوار	۷ خانوار	۸ خانوار	۹ خانوار	۱۰ خانوار و بیشتر
شهرستان مشکین شهر	۲۷۵	۲۱	۲۲	۲۶	۷۴	۶۴	۲۵	۳۹	۴	۰	۰
مرکزی	۲۷۵	۲۱	۲۲	۲۶	۷۴	۶۴	۲۵	۱۹	۴	۰	۰

متوسط تعداد افراد در خانوارهای معمولی ساکن نقاط روستایی این شهرستان، ۶/۰ نفر است. بیشترین تعداد خانوار، مربوط به خانوارهای ۷ نفره و کمترین آن مربوط به خانوارهای ۱ نفره است.

جدول ۴- خانوارهای معمولی ساکن نقاط روستایی شهرستان بر حسب بخش، به تفکیک تعداد افراد در خانوار

بخش	مج	۱ نفر	۲ نفر	۳ نفر	۴ نفر	۵ نفر	۶ نفر	۷ نفر	۸ نفر	۹ نفر	۱۰ نفر و بیشتر
شهرستان مشکین شهر	۲۰۶۵۰	۶۵۰	۱۷۶۲	۱۸۷۷	۲۲۲۲	۲۶۱۴	۲۶۶۵	۲۶۶۸	۲۶۲۸	۱۴۷۰	۱۹۹۲
بخش مرکزی	۲۰۶۵۰	۶۵۰	۱۷۶۲	۱۸۷۷	۲۲۲۲	۲۶۱۴	۲۶۶۵	۲۶۶۸	۲۶۲۸	۱۴۷۰	۱۹۹۲

### مهاجرت

در سرشماری عمومی نفوس و مسکن مهرماه ۱۳۶۵، ۹۷/۵ درصد از جمعیت نقاط روستایی شهرستان مشکین شهر در همان آبادی که در زمان سرشماری اقامت داشتند متولد شده‌اند. مقایسه محل تولد افراد با محلی که در زمان سرشماری در آنجا اقامت داشتند نشان می‌دهد که ۱/۵ درصد جمعیت نقاط روستایی این شهرستان از آبادی به آبادی و ۰/۳ درصد از شهر به آبادی، در طول زندگی‌شان مهاجرت کرده‌اند.

### جدول ۵- جمعیت نقاط روستایی شهرستان بر حسب گروه‌های عمده‌نشینی، به تفکیک محل تولد

انبارشده	تولد در جای دیگر			تولد در آبادی محل اقامت	جمع	گروه‌های عمده‌نشینی
	خارج کشور	شهر	آبادی			
۸۳۹	۴۰	۳۰۹	۱۸۶۷	۱۹۹۹۴	۱۲۳۰۴۸	شهرستان مشگین‌شهر
۵۴	۰	۴	۵	۴۵۰۹	۴۵۷۲	اطفال / کمتر از یکساله /
۲۰۷	۱	۱۶	۳۲	۲۲۶۰۸	۲۲۸۶۴	نوباوگان / ۱-۵ ساله /
۱۰۷	۰	۱۱	۷۵	۲۱۰۲۱	۲۱۲۱۴	کودکان / ۶-۱۰ ساله /
۹۲	۰	۸	۷۶	۱۳۸۰۳	۱۳۹۷۹	نوجوانان / ۱۱-۱۴ ساله /
۱۶۰	۳	۹۷	۳۷۹	۲۲۰۸۴	۲۲۷۲۳	جوانان / ۱۵-۲۴ ساله /
۱۹۹	۳۳	۱۵۹	۱۱۸۷	۳۳۴۱۳	۳۴۹۹۱	میانسالان / ۲۵-۶۴ ساله /
۲۰	۳	۱۴	۱۱۲	۲۵۴۳	۲۶۶۲	بزرگسالان / ۶۵ ساله و بیشتر /
۰	۰	۰	۰	۱۳	۱۳	نامشخص

سواد

در سرشماری مهرماه ۱۳۶۵ شهرستان مشگین‌شهر، از ۹۵۶۱۲ نفر جمعیت ۶ ساله و بیشتر نقاط روستایی این شهرستان، ۳۵/۹ درصد باسواد بود. نسبت باسوادی در این جمعیت برای مردان، ۵۳/۷ درصد و برای زنان، ۱۷/۲ درصد بوده است. این نسبت برای افراد لازم‌التعلیم (۶-۱۴ ساله)، ۵۸/۰ درصد و برای افراد ۱۵ ساله و بیشتر، ۲۳/۰ درصد بوده است.

### جدول ۶- درصد باسوادان بی‌سوادان و جمعیت ۶ ساله و بیشتر نقاط روستایی شهرستان بر حسب جنس و گروه‌های عمده‌نشینی، به تفکیک جنس

انبارشده	بی‌سواد		باسواد		جمع	گروه‌های عمده‌نشینی
	زن	مرد	زن	مرد		
۰/۶۳	۸۲/۰۶	۴۵/۸۱	۱۷/۱۹	۵۳/۶۸	۱۰۰/۰۰	شهرستان مشگین‌شهر
۱/۴۳	۵۸/۶۹	۲۲/۲۳	۳۹/۵۵	۷۶/۶۴	۱۰۰/۰۰	کودکان / ۶-۱۰ ساله /
۰/۴۳	۶۶/۷۵	۲۰/۷۷	۳۲/۷۸	۷۸/۸۵	۱۰۰/۰۰	نوجوانان / ۱۱-۱۴ ساله /
۰/۲۶	۸۵/۴۹	۳۳/۴۳	۱۴/۱۴	۶۶/۴۲	۱۰۰/۰۰	جوانان / ۱۵-۲۴ ساله /
۰/۳۸	۹۸/۲۵	۷۵/۳۲	۱/۲۲	۲۴/۳۵	۱۰۰/۰۰	میانسالان / ۲۵-۶۴ ساله /
۱/۷۱	۹۷/۱۸	۹۲/۴۴	۰/۷۷	۶/۱۱	۱۰۰/۰۰	بزرگسالان / ۶۵ ساله و بیشتر /
۰/۶۳	۸۲/۰۶	۴۵/۸۱	۱۷/۱۹	۵۳/۶۸	۱۰۰/۰۰	بخش مرکزی
۱/۴۳	۵۸/۶۹	۲۲/۲۳	۳۹/۵۵	۷۶/۶۴	۱۰۰/۰۰	کودکان / ۶-۱۰ ساله /
۰/۴۳	۶۶/۷۵	۲۰/۷۷	۳۲/۷۸	۷۸/۸۵	۱۰۰/۰۰	نوجوانان / ۱۱-۱۴ ساله /
۰/۲۶	۸۵/۴۹	۳۳/۴۳	۱۴/۱۴	۶۶/۴۲	۱۰۰/۰۰	جوانان / ۱۵-۲۴ ساله /
۰/۳۸	۹۸/۲۵	۷۵/۳۲	۱/۲۲	۲۴/۳۵	۱۰۰/۰۰	میانسالان / ۲۵-۶۴ ساله /
۱/۷۱	۹۷/۱۸	۹۲/۴۴	۰/۷۷	۶/۱۱	۱۰۰/۰۰	بزرگسالان / ۶۵ ساله و بیشتر /

وضع فعالیت

در سرشماری مهرماه ۱۳۶۵، ۳۹/۸ درصد جمعیت ۱۰ ساله و بیشتر نقاط روستایی شهرستان مشکین شهر را افراد شاغل و بیکار (جهای کار) تشکیل می دادند. نسبت افراد شاغل به جمعیت ۱۰ ساله و بیشتر در نقاط روستایی این شهرستان، ۳۲/۸ درصد بوده است. این نسبت برای مردان، ۶۰/۵ درصد و برای زنان، ۴/۶ درصد بوده است.

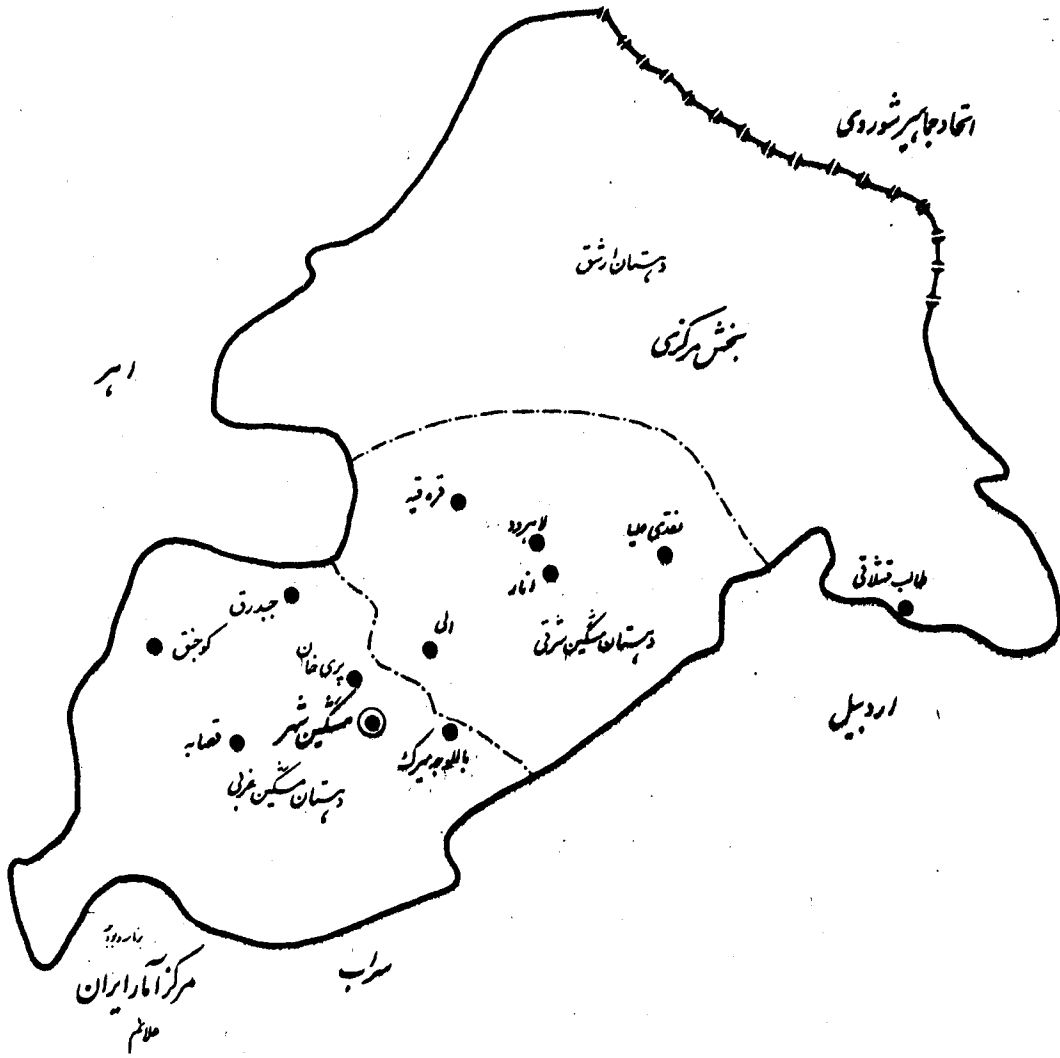
جدول ۷- جمعیت ۱۰ ساله و بیشتر نقاط روستایی شهرستان بر حسب بخش و وضع فعالیت، به تفکیک جنس











زن		مرد		مرد و زن		وضع فعالیت
درصد	تعداد	درصد	تعداد	درصد	تعداد	
۱۰۰/۰۰	۳۸۴۴۱	۱۰۰/۰۰	۳۹۹۹۸	۱۰۰/۰۰	۷۸۴۳۹	شهرستان مشکین شهر
۴/۶۲	۱۷۷۵	۵۹/۹۷	۲۳۹۸۶	۳۲/۸۴	۲۵۷۶۱	شاغل
۲/۷۹	۱۰۷۴	۱۱/۰۴	۴۴۱۶	۷/۰۰	۵۴۹۰	بیکار / جویای کار /
۷/۸۶	۳۰۲۲	۲۰/۴۲	۸۱۶۸	۱۴/۲۷	۱۱۱۹۰	مدرسه
۷۴/۱۰	۲۸۴۸۴	۰/۹۶	۳۸۵	۳۶/۸۰	۲۸۸۶۹	خانه دار
۰/۷۲	۲۷۵	۰/۷۳	۲۹۰	۰/۷۲	۵۶۵	دارای درآمد بدون کار
۸/۹۶	۳۴۴۴	۶/۲۹	۲۵۱۷	۷/۶۰	۵۹۶۱	سایر
۰/۹۵	۳۶۷	۰/۵۹	۲۳۶	۰/۷۷	۶۰۳	اظهار نشده
۱۰۰/۰۰	۳۸۴۴۱	۱۰۰/۰۰	۳۹۹۹۸	۱۰۰/۰۰	۷۸۴۳۹	بخش مرکزی
۴/۶۲	۱۷۷۵	۵۹/۹۷	۲۳۹۸۶	۳۲/۸۴	۲۵۷۶۱	شاغل
۲/۷۹	۱۰۷۴	۱۱/۰۴	۴۴۱۶	۷/۰۰	۵۴۹۰	بیکار / جویای کار /
۷/۸۶	۳۰۲۲	۲۰/۴۲	۸۱۶۸	۱۴/۲۷	۱۱۱۹۰	مدرسه
۷۴/۱۰	۲۸۴۸۴	۰/۹۶	۳۸۵	۳۶/۸۰	۲۸۸۶۹	خانه دار
۰/۷۲	۲۷۵	۰/۷۳	۲۹۰	۰/۷۲	۵۶۵	دارای درآمد بدون کار
۸/۹۶	۳۴۴۴	۶/۲۹	۲۵۱۷	۷/۶۰	۵۹۶۱	سایر
۰/۹۵	۳۶۷	۰/۵۹	۲۳۶	۰/۷۷	۶۰۳	اظهار نشده



# نقشه شهرستان میگیلن شهر بعلبک بخش و دهستان

شماره عمومی همراه سال ۱۳۶۵

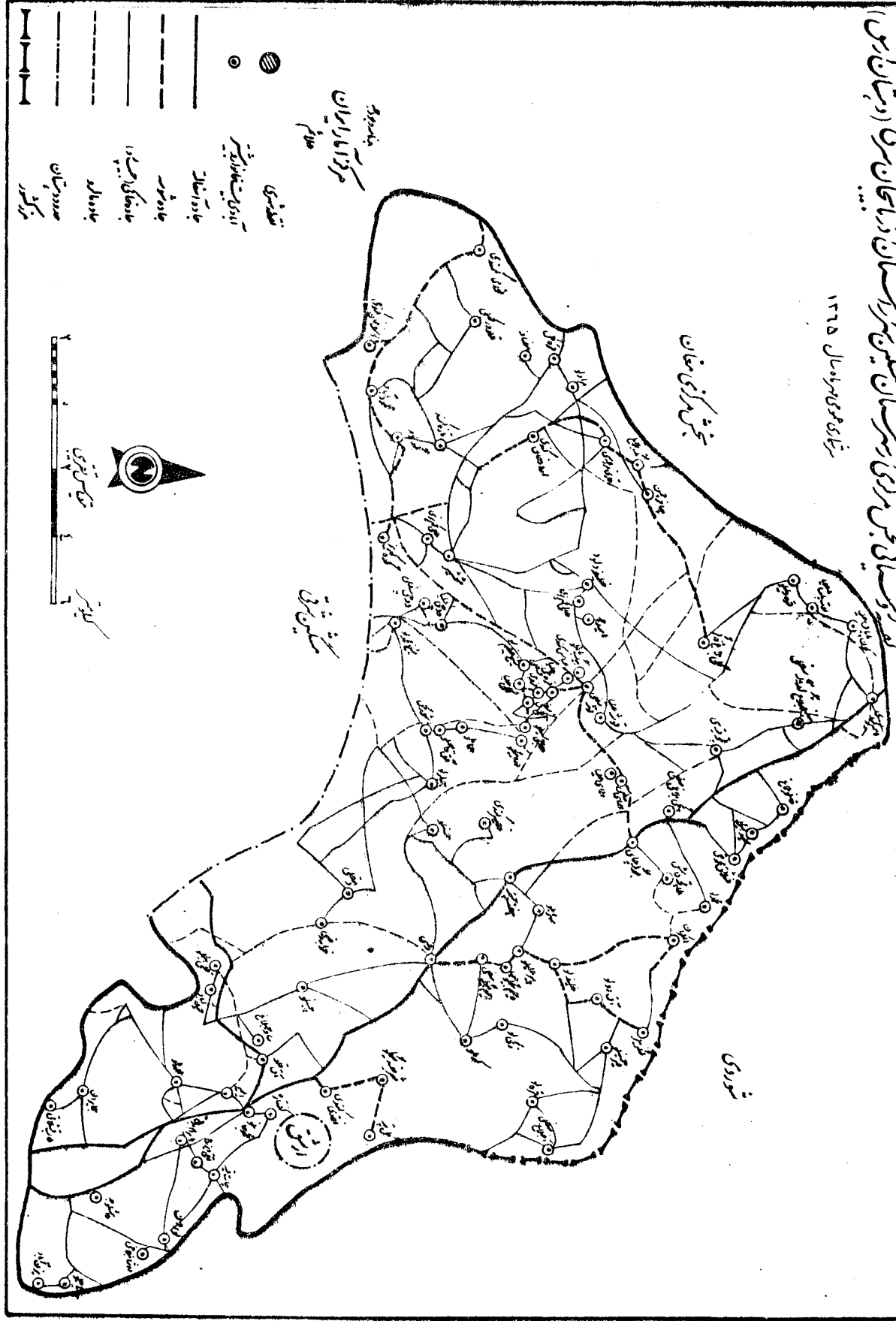


-  مرگسور
-  حدود شهرستان
-  حدود بخش
-  حدود دهستان
-  مرکز شهرستان
-  قطه شهری
-  مرکز بخش (قطه شهری)
-  مرکز بخش (قطه دهستانی) - جغتو
-  مرکز بخش (قطه دهستانی) - کونستان
-  آبادی دارای ۱۰۰ نفر جمعیت بیشتر




# نقشه و ستایان بخش مرکزی شهرستان سیریز استان اردبیل شرقی (اردستان شرق)

شماره عمومی: ۱۳۶۵

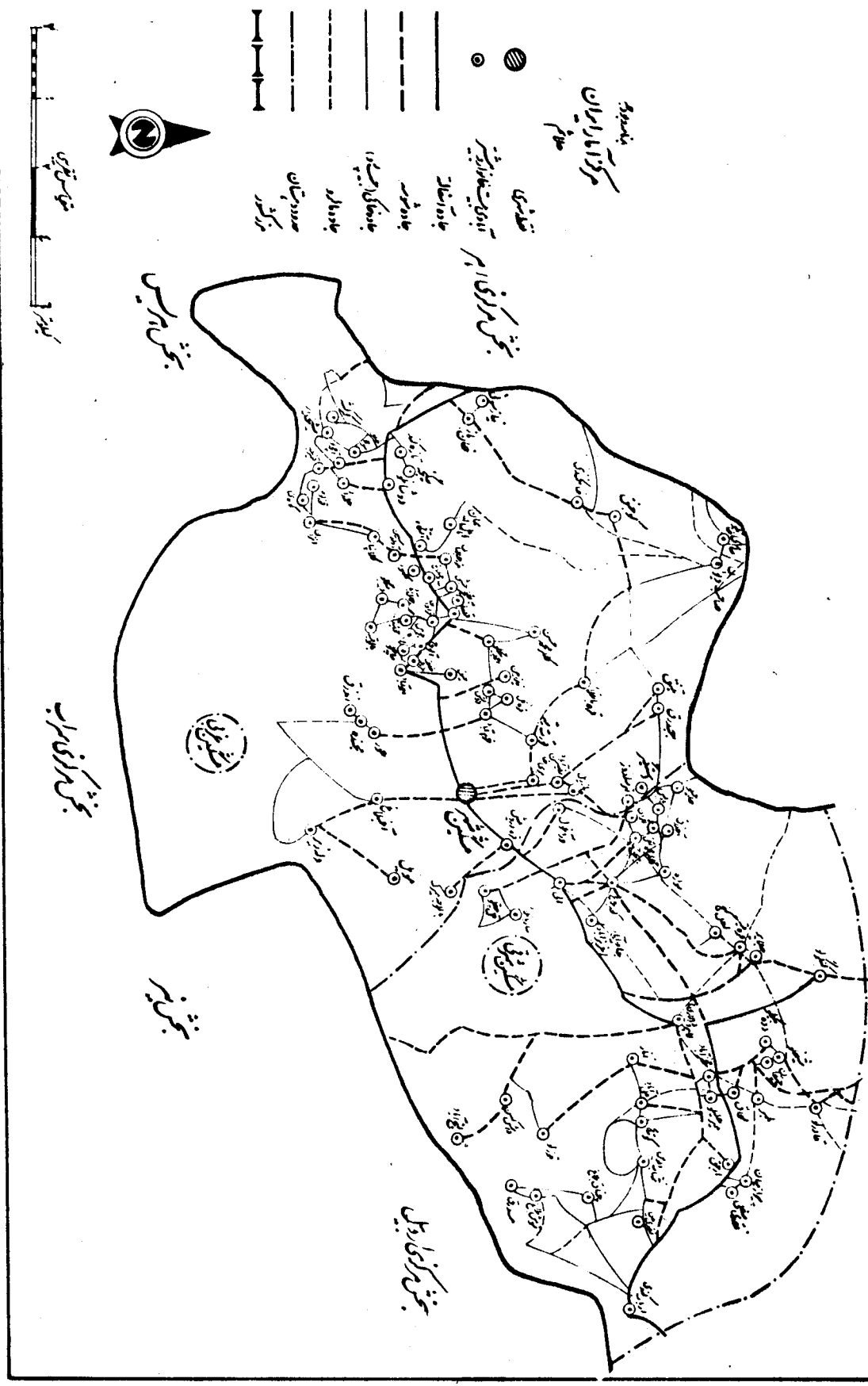


- مرکز شهرستان
- مرکز بخش
- راه اصلی
- - - راه فرعی
- · · راه محلی
- راه آبی
- راه آبی
- راه آبی
- راه آبی
- راه آبی
- راه آبی
- راه آبی





نقشه استان بخش مرکزی شهرستان شکرستان از استان زنجان شرقی استان مرکزی و یک بخش از  
 استان قزوین در سال ۱۳۶۵



پنداره  
 مرکز استان اراک  
 حاتم

- نقشه‌ری
- آبادی بی‌نام
- آبادی نامدار
- جاده اصلی
- - - جاده فرعی
- جاده آسفالته
- جاده خاکی
- رودخانه
- راه ترابری

مقیاس ۱:۱۰۰۰۰  
 کیلومتر



بخش مرکزی اراک

بخش مرکزی قزوین

بخش مرکزی اریل

بخش مرکزی زنجان

بخش مرکزی اریل

خصوصیات اجتماعی - اقتصادی آبادیهای سکنه شهرستان مغان شهر

شماره ردیف آبادی	آبادی	کده آبادی	نوع راه آبادی (کده)	تعداد خانوار	کل جمعیت	جمعیت عمال بیشتر	جمعیت باسواد	جمعیت شغل	فصلیت کشاورزی							
									۱۰	۱۱	۱۲	۱۳	۱۴	۱۵	۱۶	
	بخش مرکزی															
	دهستان ارفق															
۱	ابد ارلو	۲۲۴۰۲	۴	۵۷۱۸	۱۲۲۰۴۸	۹۵۶۱۲	۲۴۲۰۲	۲۵۸۸۹	۲۶۵	۱۰۵	۲۷	۲۸	۱	۵۰		
۲	اشکوتان	۲۲۴۰۴	۲	۱۵	۹۰۲۲	۶۶	۱۲	۱۲	*	*	*	*	*	*	*	*
۳	اردو خاکنندی	۲۲۴۰۸	۲	۱۶	۸۰	۶۸	۲۲	۲۲	*	*	*	*	*	*	*	*
۴	انبلاغ سفلی	۲۲۴۰۵	۲	۲۶	۱۹۱	۱۳۴	۳۰	۳۳	*	*	*	*	*	*	*	*
۵	انبلاغ علیا	۲۲۴۰۶	۲	۲۲	۱۳۴	۹۶	۲۲	۲۷	*	*	*	*	*	*	*	*
۶	انبلاغ قدر سفلی	۲۲۴۰۷	۲	۱۲	۶۶	۶۱	۱۶	۲۱	*	*	*	*	*	*	*	*
۷	اق دولو	۲۲۴۱۱	۲	۱۲	۴۰۰	۲۲۰	۱۰۲	۱۰۹	*	*	*	*	*	*	*	*
۸	اق قاسملر	۲۲۴۱۲	۲	۲۲	۱۵۰	۱۲۱	۳۳	۴۱	*	*	*	*	*	*	*	*
۹	اق قلعه	۲۲۴۱۳	۲	۲۴	۱۵۱	۱۰۳	۲۴	۱۳۱	*	*	*	*	*	*	*	*
۱۰	اق بابیگلر	۲۲۴۱۴	۱	۲۷	۲۰۳	۱۶۰	۲۹	۲۷	*	*	*	*	*	*	*	*
۱۱	اقامر ادو	۲۲۴۱۵	۲	۱۷	۱۲۲	۹۶	۲۶	۲۹	*	*	*	*	*	*	*	*
۱۲	الکران	۲۲۴۱۷	۲	۷	۳۴	۲۲	۳	۲۷	*	*	*	*	*	*	*	*
۱۳	الماس کنندی	۲۲۴۱۸	۲	۲۳	۱۸۱	۱۳۱	۴۷	۲۷	*	*	*	*	*	*	*	*
۱۴	الماس سفلی	۲۲۴۱۹	۲	۲۲	۱۳۱	۹۶	۲۶	۲۷	*	*	*	*	*	*	*	*
۱۵	الماس علیا	۲۲۴۲۰	۲	۲۵	۱۷۱	۱۲۲	۳۳	۳۵	*	*	*	*	*	*	*	*
۱۶	الچوبق تپه سی	۲۲۴۲۱	۲	۷	۳۴	۲۲	۳	۲۷	*	*	*	*	*	*	*	*
۱۷	امید چه	۲۲۴۲۲	۲	۲۵	۱۸۱	۱۳۵	۴۵	۴۲	*	*	*	*	*	*	*	*
۱۸	امیر کنندی	۲۲۴۲۳	۱	۲۲	۱۳۱	۹۶	۲۶	۲۷	*	*	*	*	*	*	*	*
۱۹	او تپه اشاع علیا	۲۲۴۲۴	۲	۲۲	۱۳۱	۹۶	۲۶	۲۷	*	*	*	*	*	*	*	*
۲۰	او جاق قلسی	۲۲۴۲۵	۲	۵۰	۲۰۶	۱۶۱	۴۱	۲۷	*	*	*	*	*	*	*	*
۲۱	ایمیر	۲۲۴۲۶	۲	۵	۲۰	۱۳	۲	۲۷	*	*	*	*	*	*	*	*
۲۲	ایبچه	۲۲۴۲۷	۲	۲۲	۱۳۱	۹۶	۲۶	۲۷	*	*	*	*	*	*	*	*
۲۳	ایبیر ام بدنی	۲۲۴۲۸	۲	۲	۲۲	۱۳۱	۹۶	۲۷	*	*	*	*	*	*	*	*
۲۴	ایر گچایی	۲۲۴۲۹	۱	۲۲	۱۳۱	۹۶	۲۶	۲۷	*	*	*	*	*	*	*	*
۲۵	بیلو طابندی	۲۲۴۳۰	۲	۶۵	۲۵۲	۱۸۲	۵۸	۶۷	*	*	*	*	*	*	*	*
۲۶	بیلو طابندی	۲۲۴۳۱	۲	۶	۳۴	۲۲	۳	۲۷	*	*	*	*	*	*	*	*
۲۷	بیلو طابندی	۲۲۴۳۲	۲	۲۰	۱۷۲	۱۲۸	۴۱	۴۲	*	*	*	*	*	*	*	*
۲۸	بیلو طابندی	۲۲۴۳۳	۲	۱۵	۹۶	۶۶	۲۲	۲۷	*	*	*	*	*	*	*	*
۲۹	بیلو طابندی	۲۲۴۳۴	۲	۱۱	۵۹	۴۳	۲	۲۷	*	*	*	*	*	*	*	*
۳۰	بیلو طابندی	۲۲۴۳۵	۲	۲۸	۱۸۴	۱۴۸	۸۰	۳۶	*	*	*	*	*	*	*	*
۳۱	بیلو طابندی	۲۲۴۳۶	۲	۲۸	۱۸۴	۱۴۸	۸۰	۳۶	*	*	*	*	*	*	*	*
۳۲	بیلو طابندی	۲۲۴۳۷	۲	۲۸	۱۸۴	۱۴۸	۸۰	۳۶	*	*	*	*	*	*	*	*
۳۳	بیلو طابندی	۲۲۴۳۸	۲	۲۸	۱۸۴	۱۴۸	۸۰	۳۶	*	*	*	*	*	*	*	*
۳۴	بیلو طابندی	۲۲۴۳۹	۲	۲۸	۱۸۴	۱۴۸	۸۰	۳۶	*	*	*	*	*	*	*	*
۳۵	بیلو طابندی	۲۲۴۴۰	۲	۲۸	۱۸۴	۱۴۸	۸۰	۳۶	*	*	*	*	*	*	*	*
۳۶	بیلو طابندی	۲۲۴۴۱	۲	۲۸	۱۸۴	۱۴۸	۸۰	۳۶	*	*	*	*	*	*	*	*
۳۷	بیلو طابندی	۲۲۴۴۲	۲	۲۸	۱۸۴	۱۴۸	۸۰	۳۶	*	*	*	*	*	*	*	*
۳۸	بیلو طابندی	۲۲۴۴۳	۲	۲۸	۱۸۴	۱۴۸	۸۰	۳۶	*	*	*	*	*	*	*	*
۳۹	بیلو طابندی	۲۲۴۴۴	۲	۲۸	۱۸۴	۱۴۸	۸۰	۳۶	*	*	*	*	*	*	*	*
۴۰	بیلو طابندی	۲۲۴۴۵	۲	۲۸	۱۸۴	۱۴۸	۸۰	۳۶	*	*	*	*	*	*	*	*
۴۱	بیلو طابندی	۲۲۴۴۶	۲	۲۸	۱۸۴	۱۴۸	۸۰	۳۶	*	*	*	*	*	*	*	*
۴۲	بیلو طابندی	۲۲۴۴۷	۲	۲۸	۱۸۴	۱۴۸	۸۰	۳۶	*	*	*	*	*	*	*	*
۴۳	بیلو طابندی	۲۲۴۴۸	۲	۲۸	۱۸۴	۱۴۸	۸۰	۳۶	*	*	*	*	*	*	*	*
۴۴	بیلو طابندی	۲۲۴۴۹	۲	۲۸	۱۸۴	۱۴۸	۸۰	۳۶	*	*	*	*	*	*	*	*
۴۵	بیلو طابندی	۲۲۴۵۰	۲	۲۸	۱۸۴	۱۴۸	۸۰	۳۶	*	*	*	*	*	*	*	*

کد نوع راه آبادی: ۱. جاده اسفالت، ۲. جاده خاکی، ۳. مارو، ۴. سایر (اینگاه راه آسفالته، ۵. آسفالته، ۶. کد نوع راه آبادی)

تعداد گاو و گوساله	تعداد گوسفند و بز	تغییرگاه زمین آلات کشاورزی	فروشگاه تعاونی	دستری به وسیله تعاونی برای	معلمین	دستری به روزنامه و مجله برای	صندوق پست	بیمار و دامی روستایی	دانشگاه تئوریک و عملی	پزشک	خانه بهداشت	مرکز بهداشتی درمانی	حمام	آموزش و تفریح برای کودکان	مدرسه راهنمایی	دبستان	برن	آب لوله کشی	پایگاه خدمات بروج	مرکز خدمات روستایی	دفتر بهداشت سازمانی	شورای اسلامی روستایی	امکن مذهبی مسلمانان	بنای مذهبی مسلمانان	شماره ردیف آبادی
۲۲	۴۱	۴۰	۳۹	۳۸	۳۷	۳۶	۳۵	۳۴	۳۳	۳۲	۳۱	۳۰	۲۹	۲۸	۲۷	۲۶	۲۵	۲۴	۲۳	۲۲	۲۱	۲۰	۱۹	۱۸	۱۷
۶۷۱۱۱	۶۹۱۰۰	۸	۵۰	۱۰۰	۸	۲	۱۲	۷	۱۶	۸	۳۲	۱۰	۱۲	۳۵	۲۲	۱۸۹	۶۶	۷۰	۶۶	۶	۲	۱۸۴	۳۱۴	۱۶۱	
۱۸۳۲۷	۱۷۱۲۲	۴	۱۶	۲۷	۱	۱	۵	۰	۱۰	۲	۱۲	۲	۷	۳۱	۷	۹۰	۶	۲۰	۱۲	۲	۲	۱۱۴	۳۱۱	۵۸	۱
۲۵	۱۱۰																	*							۲
۲۵	۲۵۰																								۳
۲۰۰	۱۲۰۰								*																۴
۲۰	۲۰۰																								۵
۲۷	۱۰۰																								۶
۲۰۰	۸۰۰			*							*						*								۷
۱۲۵	۲۲۰			*															*						۸
۵۰	۲۲۰۰			*																*					۹
۱۰۰	۴۱۰		*	*																*					۱۰
۱۰	۲۲۰		*	*																*					۱۱
۲۰	۲۵۰		*	*																*					۱۲
۱۰۰	۹۰۰		*	*																*					۱۳
۵۴	۲۱۰		*	*																*					۱۴
۶۰	۱۱۰۰		*	*																*					۱۵
۶۰	۸۲۰		*	*																*					۱۶
۲۷	۹۰۰۰		*	*																*					۱۷
۱۵	۵۵۰		*	*																*					۱۸
۲۰۰	۲۱۵		*	*																*					۱۹
۵۰	۲۲۰		*	*														*		*					۲۰
۰	۱۲۰		*	*																*					۲۱
۲۵	۵۲۵		*	*																*					۲۲
۰	۴۰۰		*	*																*					۲۳
۱۰۰	۲۶۰		*	*									*				*			*					۲۴
۰	۴۰۰		*	*													*			*					۲۵
۶	۲۴۰		*	*													*			*					۲۶
۱۰	۵۴۰		*	*													*			*					۲۷
۲۰	۵۶۵		*	*													*			*					۲۸
۱۵۰	۲۵۰		*	*													*			*					۲۹
۴۰	۲۲۰		*	*													*			*					۳۰
۲۱۰	۱۲۰۰		*	*					*								*			*					۳۱
۲۰	۲۰۰		*	*													*			*					۳۲
۲۲۰۰	۵۱۰		*	*										*			*			*					۳۳
۱۲۰	۲۵۰		*	*													*			*					۳۴
۲۰	۸۲۰		*	*													*			*					۳۵
۱۵	۴۶۰		*	*													*			*					۳۶
۲۰۰	۱۶۰۰		*	*													*			*					۳۷
۱۵	۱۸		*	*													*			*					۳۸
۲۰۰	۱۷۰۰		*	*													*			*					۳۹
۴۵	۲۲۴		*	*					*								*			*					۴۰
۲۰۰	۱۲۰۰		*	*													*			*					۴۱
۲۰۰	۲۵۰۰		*	*													*			*					۴۲
۱۰۰	۲۵۰۰		*	*													*			*					۴۳
۴۰	۲۱۰		*	*													*			*					۴۴
۱۲	۵۳		*	*													*			*					۴۵
۲۵	۸۰۰		*	*													*			*					۴۶

شماره ردیف آبادی	آبادی	کد آبادی	نوع راه آبادی (کد)	تعداد خانوار	کل جمعیت	جمعیت عرسال بیشتر	جمعیت باسواد	جمعیت شامل	فعالیت کشاورزی						
									زراعت	باغداری	دامداری دامپروری	پرورش طیور	پرورش گاو و اسب	پرورش زنبورسل	پرورش ماهی
۱	۲	۳	۴	۵	۶	۷	۸	۹	۱۰	۱۱	۱۲	۱۳	۱۴	۱۵	۱۶
۴۶	حمدلو	۰۲۲۴۵۸	۲	۲۸	۱۳۶	۱۰۲	۲۵	۳۸	*	*	*	*	*	*	*
۴۷	حمیدخان کندی	۰۲۲۴۵۹	۲	۱۹	۱۳۴	۱۰۹	۲۶	۱۹	*	*	*	*	*	*	*
۴۸	حماملو	۰۲۲۴۶۰	۲	۲۷	۲۰۸	۱۶۱	۲۸	۵۴	*	*	*	*	*	*	*
۴۹	حیدرآباد	۰۲۲۴۶۱	۱	۲۲	۱۶۱	۱۲۲	۲۴	۵۵	*	*	*	*	*	*	*
۵۰	خانم علیلو	۰۲۲۴۶۲	۲	۱۲	۱۰۵	۸۱	۲۶	۲۰	*	*	*	*	*	*	*
۵۱	خانم بیبه لو	۰۲۲۴۶۳	۲	۱۲	۸۶	۶۶	۲۱	۱۹	*	*	*	*	*	*	*
۵۲	خرابه رضی	۰۲۲۴۶۴	۲	۲۳	۱۵۱	۱۰۸	۲۵	۱۹	*	*	*	*	*	*	*
۵۳	خرابه قادرلو	۰۲۲۴۶۵	۲	۸	۵۳	۴۴	۵	۱۵	*	*	*	*	*	*	*
۵۴	خلج	۰۲۲۴۶۶	۲	۶	۴۶	۳۱	۳	۹	*	*	*	*	*	*	*
۵۵	خلیفه د ارد	۰۲۲۴۶۷	۲	۴۶	۲۰۶	۲۴۰	۸۴	۹۷	*	*	*	*	*	*	*
۵۶	خلیفه لو	۰۲۲۴۶۸	۲	۱۰۴	۶۶۸	۵۲۸	۲۲۳	۱۲۷	*	*	*	*	*	*	*
۵۷	داغلو چه	۰۲۲۴۶۹	۴	۲۶	۱۳۸	۱۰۶	۲۷	۲۷	*	*	*	*	*	*	*
۵۸	دره بیگلر	۰۲۲۴۷۰	۲	۳۶	۲۳۵	۱۹۴	۶۱	۶۶	*	*	*	*	*	*	*
۵۹	دمقلی	۰۲۲۴۷۱	۲	۲۱	۱۷۹	۱۲۷	۱۰	۳۱	*	*	*	*	*	*	*
۶۰	دوچی منلی	۰۲۲۴۷۲	۲	۲۱	۱۳۳	۱۰۱	۳۶	۴۲	*	*	*	*	*	*	*
۶۱	دوچی علیا	۰۲۲۴۷۳	۲	۱۲۵	۷۰۹	۵۲۸	۱۵۲	۱۹۹	*	*	*	*	*	*	*
۶۲	دوشان بلاغی	۰۲۲۴۷۴	۲	۲۴	۲۱۵	۱۶۴	۴۰	۴۷	*	*	*	*	*	*	*
۶۳	دوشانلو	۰۲۲۴۷۵	۲	۷	۴۶	۳۹	۲۵	۱۳	*	*	*	*	*	*	*
۶۴	رحیم بیگلر منلی	۰۲۲۴۷۶	۲	۸۸	۵۳۰	۴۳۲	۱۳۲	۱۰۷	*	*	*	*	*	*	*
۶۵	رحیم بیگلر علیا	۰۲۲۴۷۷	۲	۲۹	۱۶۶	۱۳۵	۴۶	۳۸	*	*	*	*	*	*	*
۶۶	رضی	۰۲۲۴۷۸	۱	۲۹۴	۱۶۰۷	۱۲۴۴	۵۴۵	۴۳۰	*	*	*	*	*	*	*
۶۷	زکی لو	۰۲۲۴۷۹	۱	۲۵	۲۳۱	۱۸۷	۵۲	۷۹	*	*	*	*	*	*	*
۶۸	ساروج بلاغ	۰۲۲۴۸۰	۱	۵۲	۲۸۱	۲۰۵	۳۱	۵۱	*	*	*	*	*	*	*
۶۹	سجان لو	۰۲۲۴۸۱	۲	۱۲	۸۷	۶۷	۲۲	۲۴	*	*	*	*	*	*	*
۷۰	سعادت بیلاقی	۰۲۲۴۸۲	۱	۳	۲۵	۱۹	۹	۳	*	*	*	*	*	*	*
۷۱	سهر ایلو	۰۲۲۴۸۳	۳	۲۲	۶۳۱	۱۹۰	۷۶	۵۷	*	*	*	*	*	*	*
۷۲	سید بیگلر	۰۲۲۴۸۴	۲	۶۹	۴۴۷	۳۴۹	۳۱۴	۱۰۴	*	*	*	*	*	*	*
۷۳	شریف بیگلر	۰۲۲۴۸۵	۲	۸۲	۵۸۶	۵۰۰	۴۶	۱۰۴	*	*	*	*	*	*	*
۷۴	شمیر	۰۲۲۴۸۶	۲	۴۰	۲۵۹	۱۹۶	۷۸	۱۰۲	*	*	*	*	*	*	*
۷۵	شورقل	۰۲۲۴۸۷	۲	۲۰	۲۳۳	۱۶۹	۵۱	۷۵	*	*	*	*	*	*	*
۷۶	شیخ عظیم لو	۰۲۲۴۸۸	۲	۵۶	۲۴۸	۲۶۶	۶۴	۱۴۲	*	*	*	*	*	*	*
۷۷	شیخ محمدلو	۰۲۲۴۸۹	۲	۲۹	۲۱۲	۱۹۴	۶۳	۷۸	*	*	*	*	*	*	*
۷۸	طاقچه داش	۰۲۲۴۹۰	۲	۲۹	۲۶۰	۱۹۲	۶۱	۵۳	*	*	*	*	*	*	*
۷۹	طالب قشلاقی	۰۲۲۴۹۱	۲	۲۷۱	۲۰۷۸	۱۵۶۴	۲۱۹	۴۶۲	*	*	*	*	*	*	*
۸۰	طومار دره سی منلی	۰۲۲۴۹۲	۲	۱۲	۹۶	۷۳	۲۶	۲۴	*	*	*	*	*	*	*
۸۱	طومار دره سی علیا	۰۲۲۴۹۳	۲	۹	۷۰	۵۵	۲۰	۱۸	*	*	*	*	*	*	*
۸۲	طهماسب آباد	۰۲۲۴۹۴	۶	۵	۲۷	۲۸	۲	۵	*	*	*	*	*	*	*
۸۳	عالمی شان خوشی	۰۲۲۴۹۵	۱	۱۹	۱۳۸	۱۰۷	۳۱	۲۶	*	*	*	*	*	*	*
۸۴	عالمی کهریزی	۰۲۲۴۹۶	۲	۲۰	۱۴۲	۱۰۱	۲۷	۳۱	*	*	*	*	*	*	*
۸۵	عباس کندی	۰۲۲۴۹۷	۲	۲۰	۱۳۶	۱۰۱	۴۳	۴۶	*	*	*	*	*	*	*
۸۶	علی کهریزی	۰۲۲۵۰۰	۲	۲۵	۱۵۵	۱۲۲	۴۷	۶۱	*	*	*	*	*	*	*
۸۷	عمار تلوی علیا	۰۲۲۵۰۱	۲	۱۲	۸۶	۷۵	۲۷	۱۵	*	*	*	*	*	*	*
۸۸	قاری مزرعه سی	۰۲۲۵۰۲	۲	۲۰	۱۹۳	۱۴۲	۴۶	۵۹	*	*	*	*	*	*	*
۸۹	قاسم کندی	۰۲۲۵۰۳	۲	۷	۵۰	۴۲	۱۵	۱۱	*	*	*	*	*	*	*
۹۰	قاسم و بلاغ	۰۲۲۵۰۴	۲	۴۵	۲۴۲	۱۹۲	۹۰	۵۸	*	*	*	*	*	*	*

کد نوع راه آبادی: ۱ جاده اسفالت، ۲ جاده شوسه، ۳ جاده خاکی، ۴ ماره، ۵ سایر (از جمله راه آهن یا راه آبی)، ۵ نا مشخص

تعداد گاو و گوساله	تعداد گوسفند و بز	تغییرگاه شین آرات کش دربی	فروشگاه تعاونی	دستری بر وسیله نقلیه عمومی در بزرگراه	تلفن	دستری بر روزنامه و مجله در آبادی	صدوق پست	بیمار و مامای روستایی	داپزشک تکت پست و داپزشکی	پزشک	خانه بهداشت	مرکز بهداشتی درمانی	حمام	سورشیان صنعت مواد آموزی	مدرسه راهنمایی	دبستان	برن	آب لوله کشی	پایگاه تعاونی بیج	مرکز خدمات روستایی	دفتر بهداشت روستایی	شورای اسلامی روستایی	امکن مذهبی مسلمانان	بنیاد مذهبی مسلمانان	شماره رویف آبادی	
۴۲	۴۱	۴۰	۳۹	۳۸	۳۷	۳۶	۳۵	۳۴	۳۳	۳۲	۳۱	۳۰	۲۹	۲۸	۲۷	۲۶	۲۵	۲۴	۲۳	۲۲	۲۱	۲۰	۱۹	۱۸	۱۷	
۵۰	۴۵۰												*	*					*				*	*	۴۶	
۲۰	۲۴۵															*							*	*	۴۷	
۵۰	۴۰۰															*							*	*	۴۸	
۸۰	۸۸۰۰															*		*					*	*	۴۹	
۱۲۰	۷۰۰															*							*	*	۵۰	
۲۰	۸۳۰															*							*	*	۵۱	
۲۰	۱۰۰															*							*	*	۵۲	
۲۰	۴۶۰															*							*	*	۵۳	
۵۰	۶۰															*							*	*	۵۴	
۱۰۰	۲۲۰۰															*							*	*	۵۵	
۵۰۰	۸۰۰۰			*	*						*	*	*	*	*	*	*	*	*	*	*	*	*	*	*	۵۶
۲۰	۸۵۰			*	*				*	*	*	*	*	*	*	*	*	*	*	*	*	*	*	*	*	۵۷
۱۰۰	۵۰۰								*	*	*	*	*	*	*	*	*	*	*	*	*	*	*	*	*	۵۸
۱۰۰	۳۰۰															*							*	*	*	۵۹
۵۰	۱۸۰۰															*							*	*	*	۶۰
۲۰۰	۶۱۵۰					*	*				*	*	*	*	*	*	*	*	*	*	*	*	*	*	*	۶۱
۵۰	۱۰۰								*	*	*	*	*	*	*	*	*	*	*	*	*	*	*	*	*	۶۲
۱۰	۲۰۰															*							*	*	*	۶۳
۵۰	۱۷۰۰			*	*											*							*	*	*	۶۴
۳۰	۶۵۰			*	*											*							*	*	*	۶۵
۱۵۰۰	۶۰۰۰	*	*	*	*		*	*	*	*	*	*	*	*	*	*	*	*	*	*	*	*	*	*	*	۶۶
۱۰۰	۳۰۰			*	*											*							*	*	*	۶۷
۲۲۰	۱۹۰۰			*	*											*							*	*	*	۶۸
۱۰۰	۲۵۰			*	*											*							*	*	*	۶۹
۷	۱۲۰			*	*											*							*	*	*	۷۰
۱۰۰	۴۵۰			*	*											*							*	*	*	۷۱
۸۰۰	۱۶۰۰			*	*											*		*	*	*	*	*	*	*	*	۷۲
۲۰۰	۱۱۰۰		*	*	*		*	*	*	*	*	*	*	*	*	*	*	*	*	*	*	*	*	*	*	۷۳
۱۰۰	۲۱۵۰			*	*											*							*	*	*	۷۴
۳۰	۶۰۰			*	*											*							*	*	*	۷۵
۲۰	۱۳۰۰			*	*											*			*	*	*	*	*	*	*	۷۶
۲۰۰	۱۰۰۰			*	*											*							*	*	*	۷۷
۱۵۰	۲۸۰			*	*									*		*							*	*	*	۷۸
۳۰۰	۵۰۴			*	*									*		*							*	*	*	۷۹
۲۵	۶۰۰			*	*									*		*							*	*	*	۸۰
۵۰	۲۰۰			*	*									*		*							*	*	*	۸۱
۱۰	۲۱۰			*	*									*		*							*	*	*	۸۲
۲۰	۲۲۰			*	*									*		*							*	*	*	۸۳
۳۰	۱۱۵۰			*	*									*		*							*	*	*	۸۴
۲۰	۲۱۵			*	*									*		*		*	*	*	*	*	*	*	*	۸۵
۱۰۰	۱۳۰۰			*	*									*		*							*	*	*	۸۶
۵۰	۶۵۰			*	*									*		*							*	*	*	۸۷
۷۰	۲۷۰			*	*									*		*							*	*	*	۸۸
۳۰	۲۴۲			*	*									*		*							*	*	*	۸۹
۲۰۰	۶۰۰			*	*									*		*							*	*	*	۹۰

شماره ردیف آبادی	آبادی		کده آبادی	نوع راه آبادی کده	تعداد خانوار	کل جمعیت	جمعیت عمارالبرشته	جمعیت باسواد	جمعیت شامل	فعالیت کشاورزی					
	۲	۱								۱۰	۱۱	۱۲	۱۳	۱۴	۱۵
۹۱	قره تپه	۰۲۲۵۰۸	۲	۲	۲	۲۳	۱۵	۷	۴	*	*	*	*	*	*
۹۲	قره چی سفلی	۰۲۲۵۰۹	۲	۲	۵۶	۲۱۱	۲۲۹	۹۲	۹۶	*	*	*	*	*	*
۹۳	قره چی علیا	۰۲۲۵۱۰	۲	۲	۸۴	۵۲۵	۴۱۰	۱۳۵	۱۶۸	*	*	*	*	*	*
۹۴	قره خانلو	۰۲۲۵۱۱	۲	۲	۶	۵۲	۴۰	۴	۷	*	*	*	*	*	*
۹۵	قره گل	۰۲۲۵۱۲	۲	۲	۹۰	۶۱۸	۴۶۲	۱۴۲	۱۵۲	*	*	*	*	*	*
۹۶	قره لور	۰۲۲۵۱۳	۲	۲	۵۰	۲۹۴	۲۴۱	۶۳	۶۳	*	*	*	*	*	*
۹۷	قره ملهم	۰۲۲۵۱۴	۲	۲	۲	۱۹	۱۴	۴	۸	*	*	*	*	*	*
۹۸	قره ولیلو	۰۲۲۵۱۵	۲	۲	۲۸	۲۴۹	۱۹۰	۸۳	۵۰	*	*	*	*	*	*
۹۹	قشلاق محمدقلی	۰۲۲۵۱۶	۲	۲	۵۲	۲۷۹	۲۲۲	۴۴	۷۴	*	*	*	*	*	*
۱۰۰	قشلاق میر سلطانلو	۰۲۲۵۱۷	۴	۴	۲	۱۸	۱۸	۵	۲	*	*	*	*	*	*
۱۰۱	قلنج قشلاقی	۰۲۲۵۱۸	۳	۳	۱	۱۰	۶	۳	۱	*	*	*	*	*	*
۱۰۲	قلی بیگلر	۰۲۲۵۱۹	۱	۱	۱۰۴	۶۶۸	۵۱۵	۱۳۸	۲۰۷	*	*	*	*	*	*
۱۰۳	نمچی تپه سی	۰۲۲۵۲۰	۲	۲	۲۱	۱۴۵	۱۰۶	۲۸	۳۸	*	*	*	*	*	*
۱۰۴	قورلو	۰۲۲۵۲۱	۲	۲	۱۸	۱۳۵	۱۲۰	۶۳	۴۹	*	*	*	*	*	*
۱۰۵	قوشه سفلی	۰۲۲۵۲۲	۲	۲	۱۲۲	۸۲۴	۶۳۹	۲۴۰	۱۰۸	*	*	*	*	*	*
۱۰۶	قوشه علیا	۰۲۲۵۲۴	۲	۲	۶۵	۴۴۳	۳۵۱	۱۰۰	۷۴	*	*	*	*	*	*
۱۰۷	قورلور کلهلی	۰۲۲۵۲۵	۴	۴	۲۵	۲۰۰	۱۵۵	۳۶	۶۰	*	*	*	*	*	*
۱۰۸	قوربیجوخ	۰۲۲۵۲۶	۲	۲	۲	۱۵	۸	۲	۲	*	*	*	*	*	*
۱۰۹	قیزل قوشا	۰۲۲۵۲۷	۲	۲	۲	۲۰	۱۴	۱	۳	*	*	*	*	*	*
۱۱۰	کاخام لو	۰۲۲۵۲۸	۲	۲	۹	۷۶	۵۷	۲۸	۱۲	*	*	*	*	*	*
۱۱۱	کرم لو	۰۲۲۵۲۹	۱	۱	۱۰۱	۶۴۷	۵۵۲	۲۳۰	۱۵۵	*	*	*	*	*	*
۱۱۲	کفتاره	۰۲۲۵۳۰	۲	۲	۲۶	۱۷۹	۱۳۷	۵۷	۶۹	*	*	*	*	*	*
۱۱۳	کلهیک بلاقلی	۰۲۲۵۳۲	۲	۲	۱	۸	۸	۶	۲	*	*	*	*	*	*
۱۱۴	کچی بلاقلی سفلی	۰۲۲۵۳۳	۲	۲	۵۲	۳۳۶	۲۶۰	۱۱۱	۵۰	*	*	*	*	*	*
۱۱۵	کچی بلاقلی علیا	۰۲۲۵۳۴	۲	۲	۴	۳۷	۲۹	۸	۷	*	*	*	*	*	*
۱۱۶	کده کهریز	۰۲۲۵۳۵	۲	۲	۱۱۷	۷۰۶	۵۳۵	۲۱۹	۱۹۰	*	*	*	*	*	*
۱۱۷	کعبه بیگلر	۰۲۲۵۳۷	۲	۲	۱۸	۱۰۹	۸۹	۳	۱۷	*	*	*	*	*	*
۱۱۸	گل تپه	۰۲۲۵۳۸	۲	۲	۶۹	۴۷۳	۳۹۱	۱۰۰	۸۷	*	*	*	*	*	*
۱۱۹	گلین کورمن	۰۲۲۵۳۹	۲	۲	۲	۱۱	۹	۰	۳	*	*	*	*	*	*
۱۲۰	گلی بلاقزرگر	۰۲۲۵۴۱	۲	۲	۶۶	۴۲۸	۳۱۳	۷۹	۱۱۳	*	*	*	*	*	*
۱۲۱	گلی سفلی	۰۲۲۵۴۲	۲	۲	۴۸	۳۷۸	۲۱۷	۹۰	۷۳	*	*	*	*	*	*
۱۲۲	گلی علیا	۰۲۲۵۴۳	۲	۲	۹۲	۵۴۹	۴۰۶	۱۶۹	۱۹۱	*	*	*	*	*	*
۱۲۳	گندلرجه	۰۲۲۵۴۴	۲	۲	۵۰	۳۶۶	۲۰۲	۵۱	۶۸	*	*	*	*	*	*
۱۲۴	گون پاشاق علیا	۰۲۲۵۴۵	۴	۴	۵۶	۳۵۴	۲۷۴	۷۸	۸۵	*	*	*	*	*	*
۱۲۵	للهور	۰۲۲۵۴۶	۲	۲	۷۹	۴۹۷	۳۶۸	۱۶۴	۱۴۷	*	*	*	*	*	*
۱۲۶	لنگه سیز	۰۲۲۵۴۷	۲	۲	۴۵	۲۷۵	۲۰۶	۵۴	۵۵	*	*	*	*	*	*
۱۲۷	لورون	۰۲۲۵۴۸	۴	۴	۵۷	۳۲۷	۲۵۰	۶۶	۷۹	*	*	*	*	*	*
۱۲۸	محمد جانلو	۰۲۲۵۵۰	۲	۲	۲۵	۲۳۰	۱۸۸	۷۲	۷۶	*	*	*	*	*	*
۱۲۹	محمدلو	۰۲۲۵۵۱	۲	۲	۴۰	۳۱۰	۲۳۱	۵۵	۶۵	*	*	*	*	*	*
۱۳۰	محمود آباد	۰۲۲۵۵۲	۲	۲	۲۷	۱۴۷	۱۰۹	۳۸	۴۲	*	*	*	*	*	*
۱۳۱	مرادلو	۰۲۲۵۵۳	۲	۲	۱۵۲	۸۹۳	۶۸۱	۳۰۶	۲۰۳	*	*	*	*	*	*
۱۳۲	مضانه	۰۲۲۵۵۴	۲	۲	۸۵	۵۲۹	۴۰۸	۱۲۷	۱۶۶	*	*	*	*	*	*
۱۳۳	ملالو	۰۲۲۵۵۷	۲	۲	۱۸	۱۷۲	۱۳۴	۵۲	۴۵	*	*	*	*	*	*
۱۳۴	مهدی آباد	۰۲۲۵۶۸	۲	۲	۲	۹	۷	۱	۴	*	*	*	*	*	*
۱۳۵	میر حمینلو	۰۲۲۵۵۸	۲	۲	۲۷	۱۸۵	۱۳۹	۴۳	۴۱	*	*	*	*	*	*

کده نوع راه آبادی: ۱ جاده اسفالتی، ۲ جاده خاکی، ۳ ماره، ۴ سایر (رستگاره، راه آبن، باره آبی)، ۵ نامشخص

تعداد گاو و گوساله	تعداد گوسفند و بز	تعمیرگاه شین ارات کاش درزی	فروشگاه تانانی	دفتری بوسیدنی غیر عمومی آرکی	تلفن	دفتری بوزمانه غیر درباری	صندوق پست	بیمار و دامی روستایی	دپارتمان کشت پیوستن و آبگرمی	پزشک	خانه بهداشت	مرکز بهداشتی درمانی	حمام	آموزش باغچه بست براد آتوری	مدرسه راهنمایی	دبستان	برن	آب لوله کشی	پایگاه خدمات بئج	مرکز خدمات روستایی	دفتر بهداشت آس زندگی	شورای اسلامی روستایی	اماکن مذهبی مسلمانان	بئج مذهبی مسلمانان	شماره درختچه آرکی
۴۲																									
	۷۰			*																					۹۱
۵۰	۴۷۰			*																					۹۲
۶۰	۲۵۰			*																					۹۳
۲۰	۵			*																					۹۴
۲۰۰	۱۲۰۰			*																					۹۵
۵۰	۱۰۵۰			*																					۹۶
۰	۲۲۰			*																					۹۷
۱۵۰	۲۱۰۰			*																					۹۸
۱۵۰	۸۰۰			*			*																		۹۹
۶۰	۲۸			*																					۱۰۰
۰	۲۰۴			*																					۱۰۱
۵۰۰	۲۱۰۰			*							*														۱۰۲
۶۰	۱۰۲۰			*																					۱۰۳
۲۲	۲۶۰			*																					۱۰۴
۳۰۰	۱۷۰۰	*	*	*		*						*						*	*	*	*	*	*	*	۱۰۵
۵۰	۱۳۰۰			*																					۱۰۶
۱۰۰	۴۰۰۰			*																					۱۰۷
۵	۱۱۰۰			*																					۱۰۸
۰	۱۰۲۰			*																					۱۰۹
۲۰	۲۵۰			*																					۱۱۰
۴۵۰	۱۷۷۰		*	*												*									۱۱۱
۱۵۰	۵۱۰			*					*																۱۱۲
۵	۴۱۰			*																					۱۱۳
۱۲۰	۱۴۰۰			*							*						*		*	*	*	*	*	*	۱۱۴
۶۰	۴۵۰			*																					۱۱۵
۲۰۰	۴۰۰۰		*	*								*													۱۱۶
۲۰	۲۲۰			*																					۱۱۷
۲۰	۶۰۰			*																					۱۱۸
۲۰۰	۵۱۰۰			*					*																۱۱۹
۳۰۰	۱۶۰۰			*							*														۱۲۰
۵۰	۱۰۰۰			*																					۱۲۱
۴۰	۲۵۵۰		*	*							*								*	*	*	*	*	*	۱۲۲
۹۲	۴۱۵۰			*																					۱۲۳
۱۵۰	۱۶۰۰			*														*	*	*	*	*	*	*	۱۲۴
۵۰۰	۹۵۰		*	*							*								*	*	*	*	*	*	۱۲۵
۱۵۰	۲۵۰۰			*															*	*	*	*	*	*	۱۲۶
۱۵۰	۲۱۵			*					*										*	*	*	*	*	*	۱۲۷
۳۰	۴۲۰			*					*										*	*	*	*	*	*	۱۲۸
۲۵۰	۸۰۰			*							*							*	*	*	*	*	*	*	۱۲۹
۱۵۰	۵۰۰۰			*								*						*	*	*	*	*	*	*	۱۳۰
۵۰۰	۱۷۰۰	*	*	*						*		*						*	*	*	*	*	*	*	۱۳۱
۱۲۰	۸۵۰			*						*		*						*	*	*	*	*	*	*	۱۳۲
۲۰۰	۴۰۰			*							*							*	*	*	*	*	*	*	۱۳۳
۰	۰			*							*							*	*	*	*	*	*	*	۱۳۴
۵۰	۲۵۰			*							*							*	*	*	*	*	*	*	۱۳۵

شماره روستا آبادی	آبادی	کد آبادی	نوع راه آبادی (کد)	تعداد خانوار	جمعیت	جمعیت عساکر بیشتر	جمعیت بانواد	جمعیت شامل	فعالیت کشاورزی						
									زراعت	باغداری	دامداری دامپروری	پرورش طیور	پرورش گاو ابریشم	پرورش زنبورسل	پرورش ماهی
۱	۲	۳	۴	۵	۶	۷	۸	۹	۱۰	۱۱	۱۲	۱۳	۱۴	۱۵	۱۶
۱۳۶	۳۰	۲۲۵۵۶	۲	۸	۵۳	۴۹	۵	۱۶	*	*	*	*	*	*	*
۱۳۷	۳۰	۲۲۵۶۰	۲	۲۲	۱۵۱	۱۱۵	۴۳	۲۲	*	*	*	*	*	*	*
۱۳۸	۳۰	۲۲۵۶۱	۲	۲۲	۱۶۱	۱۳۶	۲۳	۲۴	*	*	*	*	*	*	*
۱۳۹	۳۰	۲۲۵۶۲	۲	۲۲	۱۵۴	۱۱۲	۲۲	۲۹	*	*	*	*	*	*	*
۱۴۰	۳۰	۲۲۵۶۳	۱	۲۵	۱۷۸	۱۲۷	۴۸	۲۳	*	*	*	*	*	*	*
۱۴۱	۳۰	۲۲۵۶۴	۳	۵۸	۴۶۳	۳۳۳	۸۷	۱۰۸	*	*	*	*	*	*	*
۱۴۲	۳۰	۲۲۵۶۵	۲	۷۹	۱۲۱۱	۹۱۶	۳۱۵	۳۰۴	*	*	*	*	*	*	*
۱۴۳	۳۰	۲۲۵۶۶	۲	۲۵	۳۴۱	۲۰۸	۴۴	۱۲	*	*	*	*	*	*	*
دهستان ماکین غربی															
۱	۳۰	۲۲۷۳۱	۲	۴۵	۲۵۳	۱۹۶	۵۳	۳۷	*	*	*	*	*	*	*
۲	۳۰	۲۲۷۳۲	۱	۳۲	۱۸۳	۱۳۶	۳۶	۳۳	*	*	*	*	*	*	*
۳	۳۰	۲۲۷۳۴	۲	۲۱۰	۱۱۵۳	۹۱۵	۲۷۶	۴۱	*	*	*	*	*	*	*
۴	۳۰	۲۲۷۳۵	۴	۱۰	۱۰	۸	۲	۲	*	*	*	*	*	*	*
۵	۳۰	۲۲۷۳۶	۳	۱۶	۱۱۲	۸۲	۱۹	۲۳	*	*	*	*	*	*	*
۶	۳۰	۲۲۷۳۹	۲	۱۵۹	۱۱۱۹	۸۶۱	۲۵۱	۲۱۵	*	*	*	*	*	*	*
۷	۳۰	۲۲۷۴۱	۲	۷۷	۴۷۹	۳۶۹	۱۴۳	۷۷	*	*	*	*	*	*	*
۸	۳۰	۲۲۷۴۰	۳	۱۰۹	۷۱۶	۶۷۴	۲۵۱	۱۱۵	*	*	*	*	*	*	*
۹	۳۰	۲۲۷۴۱	۲	۱۷۲	۶۲۶	۳۸۶	۱۶۵	۱۳۱	*	*	*	*	*	*	*
۱۰	۳۰	۲۲۷۴۲	۲	۱۲۵	۸۲۶	۶۳۶	۳۲۱	۲۱۸	*	*	*	*	*	*	*
۱۱	۳۰	۲۲۷۴۳	۱	۸۵	۵۷۶	۴۴۴	۱۹۶	۷۲	*	*	*	*	*	*	*
۱۲	۳۰	۲۲۷۴۴	۲	۶۴	۳۴۹	۲۶۶	۳۶	۳۶	*	*	*	*	*	*	*
۱۳	۳۰	۲۲۷۴۶	۲	۲۲	۴۳۳	۳۴۵	۱۸۷	۹۰	*	*	*	*	*	*	*
۱۴	۳۰	۲۲۷۴۷	۲	۳۶۶	۲۲۲۲	۱۵۵۲	۶۶۶	۳۹۶	*	*	*	*	*	*	*
۱۵	۳۰	۲۲۷۴۸	۲	۳۸	۳۲۴	۲۱۲	۶۲	۴۶	*	*	*	*	*	*	*
۱۶	۳۰	۲۲۷۴۹	۲	۱۶	۱۷۱	۱۲۱	۶۲	۷۸	*	*	*	*	*	*	*
۱۷	۳۰	۲۲۷۵۱	۲	۱۷۲	۴۰۵	۲۰۸	۶۳	۸۲	*	*	*	*	*	*	*
۱۸	۳۰	۲۲۷۵۲	۲	۱۲	۶۰	۴۶	۰	۲۰	*	*	*	*	*	*	*
۱۹	۳۰	۲۲۷۵۳	۲	۱۶	۷۶	۵۸	۵	۱۸	*	*	*	*	*	*	*
۲۰	۳۰	۲۲۷۵۵	۲	۱۴	۸۳	۶۵	۲۴	۱۳	*	*	*	*	*	*	*
۲۱	۳۰	۲۲۷۵۶	۲	۲۱	۷۴	۵۵	۶	۱۱	*	*	*	*	*	*	*
۲۲	۳۰	۲۲۷۵۸	۲	۱۳۱	۷۷۱	۵۷۷	۲۵۴	۱۳۶	*	*	*	*	*	*	*
۲۳	۳۰	۲۲۷۵۹	۲	۲۲۲	۲۳۲۶	۱۷۲۹	۸۷۹	۶۳۶	*	*	*	*	*	*	*
۲۴	۳۰	۲۲۷۶۱	۲	۱۶۰	۱۶۱	۱۶۶	۲۰۲	۱۷۱	*	*	*	*	*	*	*
۲۵	۳۰	۲۲۷۶۲	۲	۵	۳۲	۱۵	۰	۶	*	*	*	*	*	*	*
۲۶	۳۰	۲۲۷۶۳	۲	۵۲	۲۷۰	۴۱۴	۴۳	۳۹	*	*	*	*	*	*	*
۲۷	۳۰	۲۲۷۶۴	۲	۵	۳۹	۲۲	۱۱	۶	*	*	*	*	*	*	*
۲۸	۳۰	۲۲۷۶۵	۱	۲۰۸	۱۱۹۴	۸۹۹	۲۱۷	۲۰۴	*	*	*	*	*	*	*
۲۹	۳۰	۲۲۷۶۶	۲	۶۰	۳۲۴	۲۵۲	۶۴	۶۷	*	*	*	*	*	*	*
۳۰	۳۰	۲۲۷۶۸	۲	۱۵۱	۹۳۳	۷۲۵	۲۱۵	۲۲۷	*	*	*	*	*	*	*
۳۱	۳۰	۲۲۷۶۹	۱	۱۰۷	۶۴۱	۵۱۸	۲۲۸	۱۲۰	*	*	*	*	*	*	*
۳۲	۳۰	۲۲۷۷۰	۲	۱۷۰	۹۹۱	۶۴۱	۲۲۷	۲۰۱	*	*	*	*	*	*	*
۳۳	۳۰	۲۲۷۷۱	۲	۶۱	۴۰۸	۳۱۲	۱۱۲	۷۰	*	*	*	*	*	*	*
۳۴	۳۰	۲۲۷۷۲	۲	۹۱	۴۶۴	۳۶۴	۱۴۲	۱۰۴	*	*	*	*	*	*	*
۳۵	۳۰	۲۲۷۷۳	۲	۳۴	۲۶۶	۲۱۸	۱۱۴	۵۷	*	*	*	*	*	*	*

کد نوع راه آبادی: ۱، جاده اسفالت، ۲، جاده شوسه، ۳، جاده خاکی، ۴، ماره، ۵، سایر راه‌ها و آیین یا راه‌های دیگر، ۶، ناشناس



تعداد گاو و گوساله	تعداد گوسفند و بز	تعمیرگاه ماشین آلات کش درزی	فروشگاه تعاونی	داستری بوسیدنی عری آردی	تلفون	داستری پرورنده و پرورنده بومی	صندوق پست	بیمار و دامی روستایی	دبیر شکت پیوستن دامپروری	پزشک	خانه بهداشت	مرکز بهداشتی درمانی	حمام	آموزش و تفریح کودکان	مدرسه راهنمایی	دبستان	برق	آب لوله کشی	پایگاه تعاونی بچ	مرکز خدمات روستایی	دفتر جهاد سازندگی	شورای اسلامی روستایی	اماکن مذهبی مسلمانان	مبلغ مذکور مسلمانان	شماره پرونده آبادی
۴۲	۴۱	۴۰	۳۹	۳۸	۳۷	۳۶	۳۵	۳۴	۳۳	۳۲	۳۱	۳۰	۲۹	۲۸	۲۷	۲۶	۲۵	۲۴	۲۳	۲۲	۲۱	۲۰	۱۹	۱۸	۱۷
۲۰	۱۲۰			*										*									*	*	۱۳۶
۵۰	۴۵۰													*								*	*	*	۱۳۷
۵۰	۹۰۰						*										*					*	*	*	۱۳۸
۲۰۰	۵۵۰۰																					*	*	*	۱۳۹
۴۰	۲۰۰																					*	*	*	۱۴۰
۴۰	۴۰۰								*										*			*	*	*	۱۴۱
۵۰۰	۱۰۰۰		*						*		*			*					*			*	*	*	۱۴۲
۲۰۰	۴۲۰۰													*					*			*	*	*	۱۴۳
۲۲۹۶۲	۹۷۹۶۹	۱	۱۵	۴۳	۴	۱	۲	۲	۰	۲	۱۲	۳	۶	۳۱	۸	۳۵	۱۲	۶۲	۲۲	۱	۰	۶۱	۲۲	۵۳	۱
۱۵۰	۵۰			*										*								*	*	*	۲
۱۵۰	۱۴۰۰			*	*								*	*								*	*	*	۳
۲۰۰	۲۰۰			*						*		*		*								*	*	*	۴
۱۰	۰													*								*	*	*	۵
۴۰	۱۰۰۰													*				*				*	*	*	۶
۱۲۰۰	۲۲۰۰		*	*										*				*				*	*	*	۷
۱۰۰	۶۳۰			*										*				*				*	*	*	۸
۲۰۰	۱۶۰۰			*										*				*				*	*	*	۹
۱۵۰	۱۶۰۰			*										*				*				*	*	*	۱۰
۸۰۰	۱۲۰۰			*										*				*				*	*	*	۱۱
۱۰۰	۲۰۰		*	*	*									*				*				*	*	*	۱۲
۱۰۰	۶۰۰			*										*				*				*	*	*	۱۳
۲۰۰	۵۸۰		*	*										*				*				*	*	*	۱۴
۱۳۰۰	۵۴۰۰		*	*									*	*				*				*	*	*	۱۵
۱۰	۲۱۰۰			*										*				*				*	*	*	۱۶
۱۰۰	۵۰			*										*				*				*	*	*	۱۷
۱۰۰۰	۲۱۵۰		*	*	*								*	*				*				*	*	*	۱۸
۵۰	۲۵۰			*										*				*				*	*	*	۱۹
۸۰	۳۰۰			*										*				*				*	*	*	۲۰
۱۰۰	۲۵۰			*										*				*				*	*	*	۲۱
۱۵	۲۶۰			*										*				*				*	*	*	۲۲
۱۰۰۰	۳۰۰۰			*										*				*				*	*	*	۲۳
۲۵۰	۵۲۰۰			*									*	*				*				*	*	*	۲۴
۷۰	۴۱۰			*										*				*				*	*	*	۲۵
۱۵	۸۰۰			*										*				*				*	*	*	۲۶
۱۶۰	۲۵۰			*										*				*				*	*	*	۲۷
۱۰	۲۰			*										*				*				*	*	*	۲۸
۸۰۰	۱۱۰۰			*										*				*				*	*	*	۲۹
۲۰۰	۵۰۰			*										*				*				*	*	*	۳۰
۱۵۰	۱۰۰			*				*						*				*				*	*	*	۳۱
۱۰۰	۲۰۱			*										*				*				*	*	*	۳۲
۱۰۰	۱۰۲۰			*										*				*				*	*	*	۳۳
۲۰۰	۲۰۵			*									*	*				*				*	*	*	۳۴
۲۵	۵۱۰			*										*				*				*	*	*	۳۵
۱۰۰۰	۶۰		*	*										*				*				*	*	*	۳۶

شماره ردیف آبادی	آبادی	نوع راه آبادی (رکد)	تعداد خانوار	کل جمعیت	جمعیت عساکر بیشتر	جمعیت باسواد	جمعیت شامل	فعالیت کشاورزی							
								زراعت	باغداری	دامداری دامپروری	پرورش طیور	پرورش کرم ابریشم	پرورش زنبور عسل	پرورش ماهی	
۱	۲	۳	۴	۵	۶	۷	۸	۹	۱۰	۱۱	۱۲	۱۳	۱۴	۱۵	۱۶
۳۶	دوشانلو	۱	۱۲۴	۶۸۲	۵۳۰	۱۴۸	۱۰۶	*	*	*	*	*	*	*	*
۳۷	دوگش	۲	۲۲۹	۱۴۲۰	۱۰۹۱	۲۸۷	۲۷۵	*	*	*	*	*	*	*	*
۳۸	دیبگلو	۲	۹۸	۶۲۸	۴۸۱	۱۹۲	۱۲۶	*	*	*	*	*	*	*	*
۳۹	دیزو	۲	۹	۸۰	۵۷	۵	۱۲	*	*	*	*	*	*	*	*
۴۰	زیر زمین	۲	۸۲	۴۶۶	۳۲۷	۱۱۰	۱۱۲	*	*	*	*	*	*	*	*
۴۱	ساحلو	۲	۲۴	۱۹۴	۱۵۴	۳۴	۴۷	*	*	*	*	*	*	*	*
۴۲	سارخانلو	۲	۶۰	۳۵۷	۲۷۰	۸۲	۸۲	*	*	*	*	*	*	*	*
۴۳	سارچبلاغ	۲	۲۲	۱۵۷	۱۱۷	۳۸	۲۱	*	*	*	*	*	*	*	*
۴۴	سیلانکنده	۲	۱۱	۵۹	۴۵	۵	۱۳	*	*	*	*	*	*	*	*
۴۵	مولاخلو	۱	۲۷	۱۳۳	۱۱۰	۵۹	۲۰	*	*	*	*	*	*	*	*
۴۶	شبیخار	۲	۷۱	۴۸۷	۳۵۲	۱۳۰	۹۶	*	*	*	*	*	*	*	*
۴۷	صاحب دیوان	۲	۹۸	۶۱۲	۴۶۱	۱۴۱	۱۲۶	*	*	*	*	*	*	*	*
۴۸	علمدار	۲	۷۰	۲۹۷	۲۱۸	۱۱۱	۶۹	*	*	*	*	*	*	*	*
۴۹	عور	۲	۱۵۰	۸۷۳	۶۶۵	۱۵۹	۱۲۸	*	*	*	*	*	*	*	*
۵۰	قرغبللاغ	۲	۱۴	۷۳	۵۷	۳	۲۱	*	*	*	*	*	*	*	*
۵۱	قره باغلاز	۲	۹۴	۶۰۸	۴۴۲	۱۵۷	۱۴۳	*	*	*	*	*	*	*	*
۵۲	قره درویشی	۱	۲۲۱	۱۲۸۶	۱۰۳۵	۶۵۵	۲۷۰	*	*	*	*	*	*	*	*
۵۳	قره گل	۲	۵۵	۲۲۰	۲۴۲	۳۶	۶۹	*	*	*	*	*	*	*	*
۵۴	قصابه	۱	۲۹۱	۲۳۶۸	۱۸۴۱	۸۷۹	۴۱۸	*	*	*	*	*	*	*	*
۵۵	قورنتپه	۲	۲۳۵	۱۲۷۷	۹۵۷	۲۸۵	۲۹۵	*	*	*	*	*	*	*	*
۵۶	قوزلوجه	۲	۱۰۲	۶۴۸	۴۷۷	۱۵۲	۱۲۳	*	*	*	*	*	*	*	*
۵۷	قیبزجه	۲	۱۰۰	۶۱۲	۴۵۵	۱۳۰	۱۲۸	*	*	*	*	*	*	*	*
۵۸	کرکفه	۲	۶۲	۲۹۱	۲۹۹	۹۲	۷۵	*	*	*	*	*	*	*	*
۵۹	کلهور	۱	۲۰	۱۹۳	۱۲۷	۳۶	۲۷	*	*	*	*	*	*	*	*
۶۰	کلانها	۲	۶۶	۴۸۷	۳۸۸	۱۲۳	۱۲۰	*	*	*	*	*	*	*	*
۶۱	کوجنق	۲	۲۹۷	۲۱۲۷	۱۵۹۱	۵۸۸	۴۸۰	*	*	*	*	*	*	*	*
۶۲	کوهکنار	۲	۸۵	۵۰۶	۳۸۲	۱۰۱	۱۰۵	*	*	*	*	*	*	*	*
۶۳	گلر محمد حسن	۲	۵۷	۲۲۲	۲۳۹	۶۸	۷۹	*	*	*	*	*	*	*	*
۶۴	مجنده	۲	۲۱۸	۱۲۵۷	۹۳۹	۲۱۶	۱۵۶	*	*	*	*	*	*	*	*
۶۵	مزرعه جهان	۲	۵۲	۲۴۲	۲۶۲	۹۴	۴۶	*	*	*	*	*	*	*	*
۶۶	مزرعه خلف	۱	۱۹۵	۱۱۹۹	۹۳۲	۴۵۰	۲۰۵	*	*	*	*	*	*	*	*
۶۷	مجدلو	۲	۱۰	۶۲	۴۷	۱۲	۱۲	*	*	*	*	*	*	*	*
۶۸	منجقچی	۲	۱۰	۶۰	۴۶	۲۵	۸	*	*	*	*	*	*	*	*
۶۹	مویل	۲	۱۶۰	۱۱۴۷	۸۶۷	۱۵۲	۲۲۷	*	*	*	*	*	*	*	*
۷۰	نصیر آباد	۲	۲۵۴	۱۲۹۶	۱۱۴۹	۶۷۱	۲۲۳	*	*	*	*	*	*	*	*
۷۱	نهر سلدوز	۲	۷۲	۲۸۴	۳۰۱	۱۵۱	۷۱	*	*	*	*	*	*	*	*
۷۲	نیاز مویی	۱	۲۱	۱۱۶	۹۱	۸	۲۴	*	*	*	*	*	*	*	*
۷۳	ولدوز	۲	۲۳	۲۶۲	۲۰۹	۵۳	۴۷	*	*	*	*	*	*	*	*
۷۴	پینجه	۲	۵۲	۲۱۸	۲۴۴	۸۸	۵۲	*	*	*	*	*	*	*	*
	دهستان مکهین شرقی		۶۵۰۶	۳۶۷۵۸	۲۹۱۱۸	۱۱۹۶۲	۲۲۶۳								
۱	اچاق قشلاق	۲	۸	۵۵	۵۰	۱۲	۱۸	*	*	*	*	*	*	*	*
۲	اربابکنده	۱	۲۶۲	۱۴۲۹	۱۱۴۰	۳۷۵	۲۹۲	*	*	*	*	*	*	*	*
۳	ارچق	۱	۲۱۸	۱۰۲۴	۸۶۹	۴۱۶	۲۲۷	*	*	*	*	*	*	*	*
۴	انچه قشلاق	۲	۱۶	۱۱۸	۹۸	۳۱	۱۹	*	*	*	*	*	*	*	*

کد نوع راه آبادی: ۱، جاده اسفالت، ۲، جاده خاکی، ۳، مارو، ۴، سایر (اینگار، رده، آبی، باره، آبی، ۵، ناخش، ۶

تعداد و گاو و گوساله	تعداد گوسفند و بز	تعمیرگاه ماشین آلات درزی	فروشگاه تانایی	دسترس به وسایل تعمیراتی و ابزار	تلفون	دسترس به روزنامه و مجله و کتاب	صندوق پست	بیمار و دامی درستانی	دانشگاه و مراکز تحقیقاتی دامپزشکی	پزشک	خانه بهداشت	مرکز بهداشتی درمانی	حمام	آموزش باغچه بست بودا و زونی	مدرسه راهنمایی	دبستان	برق	آب لوله کشی	پایگاه خدمات بست بیج	مرکز خدمات درمانی	دفتر جهاد سازندگی	شورای اسلامی درستانی	اماکن مذهبی مسلمانان	سنگ مذبحی مسلمانان	نمازگاه درویش آبادی						
۴۲	۴۱	۲۰	۲۹	۲۸	۲۷	۲۶	۲۵	۲۴	۲۳	۲۲	۲۱	۲۰	۱۹	۱۸	۱۷	۱۶	۱۵	۱۴	۱۳	۱۲	۱۱	۱۰	۹	۸	۷	۶	۵	۴	۳	۲	۱
۱۵۰	۱۰۰۰		*	*							*											*	*	*	۲۶						
۵۰۰	۲۶۰۰		*	*						*												*	*	*	۲۷						
۲۰۰	۶۰۰		*	*			*															*	*	*	۲۸						
۲۰	۴۳۰																					*	*	*	۲۹						
۳۰۰	۸۴۰			*																		*	*	*	۳۰						
۵۰	۲۳۰																					*	*	*	۳۱						
۸۰	۲۰۰۰			*																		*	*	*	۳۲						
۸۵	.			*		*																*	*	*	۳۳						
۷	۳۴۰																					*	*	*	۳۴						
۱۲۰	.																					*	*	*	۳۵						
۲۵۰	۴۰۰		*	*						*										*		*	*	*	۳۶						
۲۰۰	۱۱۰۰			*																		*	*	*	۳۷						
۲۰	۸۲۰			*																		*	*	*	۳۸						
۱۰۰	۲۰۵۰			*				*		*							*					*	*	*	۳۹						
۲۰۰	۲۱۰۰			*																		*	*	*	۴۰						
۳۰۰	۲۹۰۰			*				*														*	*	*	۴۱						
۱۰۰	۶۵۰		*	*		*		*									*					*	*	*	۴۲						
۱۰۰	۳۵۰			*															*			*	*	*	۴۳						
۱۵۰	۱۵۰۵	*	*	*	*		*			*							*					*	*	*	۴۴						
۵۰۰	۲۳۰۰		*	*	*			*		*							*					*	*	*	۴۵						
۲۵۰	۵۵۰		*	*	*			*		*							*					*	*	*	۴۶						
۱۵۰	۴۵۰۰		*	*	*			*		*							*					*	*	*	۴۷						
۳۰۰	۲۰۰۰		*	*	*			*		*							*					*	*	*	۴۸						
۱۰	۲۲۰		*	*	*			*		*							*					*	*	*	۴۹						
۱۳۰	۱۳۰۰		*	*	*			*		*							*					*	*	*	۵۰						
۲۵۰۰	۲۵۰۰		*	*	*			*		*							*					*	*	*	۵۱						
۲۵۰	۱۳۰۰		*	*	*			*		*							*					*	*	*	۵۲						
۲۵۰	۹۰۰		*	*	*			*		*							*					*	*	*	۵۳						
۸۰۰	۱۲۰۰		*	*	*			*		*							*					*	*	*	۵۴						
۶۰	۱۴۵		*	*	*			*		*							*					*	*	*	۵۵						
۱۵۰	۳۰۰		*	*	*			*		*							*					*	*	*	۵۶						
۵۰۰	.		*	*	*			*		*							*					*	*	*	۵۷						
۲۵	۱۲۰		*	*	*			*		*							*					*	*	*	۵۸						
۱۰۰۰	۱۲۱۰۰		*	*	*			*		*							*					*	*	*	۵۹						
۴۵۰	۱۰۵۰		*	*	*			*		*							*					*	*	*	۶۰						
۲۰۰۰	۱۰۵۰		*	*	*			*		*							*					*	*	*	۶۱						
۵۰	۱۰۵۰		*	*	*			*		*							*					*	*	*	۶۲						
۱۵۰	۱۷۰۰		*	*	*			*		*							*					*	*	*	۶۳						
۱۵۱	۱۰۰۰		*	*	*			*		*							*					*	*	*	۶۴						
۲۵۷۲۲	۱۲۱۷۹۹	۲	۱۹	۱۶	۲	.	۶	۵	۶	۲	۱	۱۵	۱۱	۸	۵۳	۱۵	۱۱	۳۱	۲	.	۷۳	۶۶	۱۸	۱	۱۲۰	۱۰۰۰	۱۲۰	۸۰	۱	۲	

شماره ردیف آبادی	آبادی	کد آبادی	نوع راه آبادی (کد)	تعداد خانوار	جمعیت	جمعیت عساکر بیشتر	جمعیت باسواد	جمعیت شغل	فعالیت کشاورزی						
									پرورش ماهی	پرورش زنبورسل	پرورش گاو ابرهیم	پرورش طیور	دامداری دامپهیزی	باغداری	زراعت
۱	۲	۳	۴	۵	۶	۷	۸	۹	۱۰	۱۱	۱۲	۱۳	۱۴	۱۵	۱۶
۵	اغدرق	۰۲۲۹۲۶	۲	۷۲	۴۳۴	۲۳۹	۱۳۵	۹۷	*	*	*	*	*	*	*
۶	الرده	۰۲۲۹۲۰	۲	۴	۱۹	۱۴	۰	۵	*	*	*	*	*	*	*
۷	الی	۰۲۲۹۲۱	۱	۴۲۷	۲۴۲۴	۱۸۲۴	۱۰۸۸	۴۱۵	*	*	*	*	*	*	*
۸	انار	۰۲۲۹۲۲	۲	۵۰۶	۲۵۵۱	۲۰۱۲	۹۵۰	۴۲۵	*	*	*	*	*	*	*
۹	باجیان	۰۲۲۹۲۳	۲	۱۵	۱۰۱	۸۰	۱۸	۲۱	*	*	*	*	*	*	*
۱۰	باجری	۰۲۲۹۲۴	۲	۲۷	۱۷۶	۱۴۰	۳۹	۲۸	*	*	*	*	*	*	*
۱۱	بته لر	۰۲۲۹۲۵	۲	۱۲	۶۵	۵۱	۲۵	۱۶	*	*	*	*	*	*	*
۱۲	بجق	۰۲۲۹۲۶	۲	۱۲۲	۳۶۴	۲۷۷	۲۰۰	۱۵۸	*	*	*	*	*	*	*
۱۳	بهاالر	۰۲۲۹۲۷	۲	۱۰	۴۹	۳۸	۹	۱۰	*	*	*	*	*	*	*
۱۴	بهر از میان	۰۲۲۹۲۸	۲	۱۱۹	۶۳۴	۵۰۹	۱۵۸	۱۲۲	*	*	*	*	*	*	*
۱۵	تقی کنده	۰۲۲۹۲۹	۲	۷	۴۲	۳۶	۸	۸	*	*	*	*	*	*	*
۱۶	جاموش اولن مقلی	۰۲۲۹۴۱	۲	۴	۱۹	۱۴	۲	۴	*	*	*	*	*	*	*
۱۷	جاموش اولن علیا	۰۲۲۹۴۲	۲	۱۲	۱۰۲	۷۹	۱۲	۲۰	*	*	*	*	*	*	*
۱۸	جلایر	۰۲۲۹۴۳	۲	۱۶۴	۹۵۲	۷۲۵	۲۶۴	۱۹۲	*	*	*	*	*	*	*
۱۹	جهاد آباد	۰۲۲۹۵۸	۱	۴۲	۲۵۸	۲۱۰	۷۹	۵۵	*	*	*	*	*	*	*
۲۰	چهلان	۰۲۲۹۴۴	۲	۱۳۵	۸۲۰	۷۰۲	۳۰۸	۱۸۲	*	*	*	*	*	*	*
۲۱	چناق بلاغ	۰۲۲۹۴۵	۲	۲۹	۲۴۷	۱۹۰	۳۹	۵۶	*	*	*	*	*	*	*
۲۲	حاجیلو	۰۲۲۹۴۷	۲	۵۲	۳۴۰	۲۴۹	۷۰	۷۸	*	*	*	*	*	*	*
۲۳	داه بلاغ	۰۲۲۹۴۸	۴	۱۱	۷۵	۵۸	۴	۱۶	*	*	*	*	*	*	*
۲۴	داه کمن	۰۲۲۹۴۹	۲	۵۶	۲۰۸	۲۵۰	۴۵	۷۴	*	*	*	*	*	*	*
۲۵	دده بیگلر	۰۲۲۹۵۰	۱	۱۹۷	۱۲۱۶	۹۲۴	۳۰۸	۲۰۶	*	*	*	*	*	*	*
۲۶	سار باتلار	۰۲۲۹۵۱	۲	۱۶۲	۱۰۵۰	۸۱۲	۲۵۰	۲۰۸	*	*	*	*	*	*	*
۲۷	سزاره	۰۲۲۹۵۲	۲	۲۰	۱۹۹	۱۴۵	۴۶	۳۸	*	*	*	*	*	*	*
۲۸	شاطر کشیدی	۰۲۲۹۵۴	۲	۱۷	۱۰۶	۷۸	۲۸	۱۶	*	*	*	*	*	*	*
۲۹	شوش بلاغ	۰۲۲۹۵۵	۴	۴۷	۳۰۹	۲۳۶	۶۱	۵۸	*	*	*	*	*	*	*
۳۰	شهاب الدین	۰۲۲۹۵۶	۴	۲۵	۱۱۲	۹۷	۲۱	۲۲	*	*	*	*	*	*	*
۳۱	شیرلو	۰۲۲۹۵۷	۲	۶۳	۳۷۴	۲۰۵	۱۱۲	۷۳	*	*	*	*	*	*	*
۳۲	علی آباد	۰۲۲۹۵۹	۲	۱۱۲	۶۳۲	۵۱۹	۲۵۱	۱۲۴	*	*	*	*	*	*	*
۳۳	علی محمدلو	۰۲۲۹۶۰	۲	۱۲	۶۶	۵۴	۹	۱۵	*	*	*	*	*	*	*
۳۴	فخر آباد	۰۲۲۹۶۱	۱	۳۵۲	۱۹۳۹	۱۴۹۸	۸۱۶	۳۸۹	*	*	*	*	*	*	*
۳۵	قادرلو	۰۲۲۹۶۲	۲	۴۴	۲۴۷	۱۹۰	۶۶	۵۷	*	*	*	*	*	*	*
۳۶	قره قیه	۰۲۲۹۶۳	۲	۴۸۹	۲۲۵۴	۱۷۷۶	۸۷۷	۴۱۹	*	*	*	*	*	*	*
۳۷	قلچقلو	۰۲۲۹۶۵	۲	۵۰	۳۵۵	۲۷۲	۹۹	۶۰	*	*	*	*	*	*	*
۳۸	قوزلو	۰۲۲۹۶۶	۲	۵۶	۳۵۱	۲۹۱	۱۰۵	۸۵	*	*	*	*	*	*	*
۳۹	قیلیتلون مقلی	۰۲۲۹۶۷	۲	۸	۵۵	۴۶	۷	۱۰	*	*	*	*	*	*	*
۴۰	قیلیتلون علیا	۰۲۲۹۶۸	۲	۱۱	۸۲	۶۵	۱۶	۱۷	*	*	*	*	*	*	*
۴۱	کنگرلو	۰۲۲۹۶۹	۲	۱۵۲	۸۵۴	۷۰۸	۲۷۸	۱۵۰	*	*	*	*	*	*	*
۴۲	کور بلاغ	۰۲۲۹۷۰	۲	۶۰	۳۶۹	۲۹۰	۱۲۹	۷۱	*	*	*	*	*	*	*
۴۳	کویچ	۰۲۲۹۷۱	۲	۱۷۷	۹۴۳	۷۱۲	۲۵۹	۱۷۴	*	*	*	*	*	*	*
۴۴	کده ک بلاغ	۰۲۲۹۷۲	۴	۷	۴۹	۳۷	۵	۷	*	*	*	*	*	*	*
۴۵	گلر محمدتقی	۰۲۲۹۷۳	۲	۴۲	۲۵۲	۱۹۰	۶۳	۵۲	*	*	*	*	*	*	*
۴۶	لحاق	۰۲۲۹۷۴	۲	۱۲۶	۷۷۲	۶۶۵	۲۲۲	۱۷۹	*	*	*	*	*	*	*
۴۷	لعل گنج	۰۲۲۹۷۵	۲	۲۹	۲۰۹	۱۶۵	۶۲	۴۵	*	*	*	*	*	*	*
۴۸	لکران	۰۲۲۹۷۶	۲	۸۴	۵۲۷	۴۲۱	۱۹۵	۱۲۴	*	*	*	*	*	*	*
۴۹	لمبر	۰۲۲۹۷۷	۲	۱۶۸	۸۴۵	۶۷۸	۲۲۹	۱۸۰	*	*	*	*	*	*	*

کد نوع راه آبادی: ۱. جاده اسفالت، ۲. جاده خاکی، ۳. ماره، ۴. سایر (اینگار، راه آهن، باره آبی)، ۵. ناشخص

تعداد گاو و گوساله	تعداد گوسفند و بز	تعمیرگاه بین آلات شادری	فروشگاه تعاونی	دستری بر روی تعمیرگری آرای	تعمیر	دستری بر روی تعمیرگری آرای	صندوق پست	بیمار و دامای روستایی	دانشگاه تکمیلین دامپزشکی	پزشک	خانه بهداشت	مرکز بهداشتی درمانی	حمام	آموزش باغبانی و باغبانی	مدرسه راهنمایی	دبستان	برق	آب لوله کشی	پایگاه خدمات بروج	مرکز خدمات روستایی	دفتر بهداشت و سلامت	شورای اسلامی روستایی	امکن مذکی سلمانان	بنج مذکی سلمانان	نماز در دیف آبادی
۴۲	۴۱	۴۰	۳۹	۳۸	۳۷	۳۶	۳۵	۳۴	۳۳	۳۲	۳۱	۳۰	۲۹	۲۸	۲۷	۲۶	۲۵	۲۴	۲۳	۲۲	۲۱	۲۰	۱۹	۱۸	۱۷
۸۰۰	۲۰۰	*	*	*	*	*	*	*	*	*	*	*	*	*	*	*	*	*	*	*	*	*	*	*	۵
۲۰	۱۷۰	*	*	*	*	*	*	*	*	*	*	*	*	*	*	*	*	*	*	*	*	*	*	*	۶
۲۰۰۰	۲۰۵۰	*	*	*	*	*	*	*	*	*	*	*	*	*	*	*	*	*	*	*	*	*	*	*	۷
۱۲۰۰	۱۵۵۰	*	*	*	*	*	*	*	*	*	*	*	*	*	*	*	*	*	*	*	*	*	*	*	۸
۱۰۰	۵۷۰	*	*	*	*	*	*	*	*	*	*	*	*	*	*	*	*	*	*	*	*	*	*	*	۹
۸۰	۲۵۰	*	*	*	*	*	*	*	*	*	*	*	*	*	*	*	*	*	*	*	*	*	*	*	۱۰
۱۰۰	۸۰۰	*	*	*	*	*	*	*	*	*	*	*	*	*	*	*	*	*	*	*	*	*	*	*	۱۱
۱۵۰	۲۵۲۰	*	*	*	*	*	*	*	*	*	*	*	*	*	*	*	*	*	*	*	*	*	*	*	۱۲
۲۰	.	*	*	*	*	*	*	*	*	*	*	*	*	*	*	*	*	*	*	*	*	*	*	*	۱۳
۲۰۰	۱۱۰۰	*	*	*	*	*	*	*	*	*	*	*	*	*	*	*	*	*	*	*	*	*	*	*	۱۴
۱۰۰	۲۸۰	*	*	*	*	*	*	*	*	*	*	*	*	*	*	*	*	*	*	*	*	*	*	*	۱۵
۴	۲۸۰	*	*	*	*	*	*	*	*	*	*	*	*	*	*	*	*	*	*	*	*	*	*	*	۱۶
۵۰	۶۰۰	*	*	*	*	*	*	*	*	*	*	*	*	*	*	*	*	*	*	*	*	*	*	*	۱۷
۲۰۰	۲۱۰۰	*	*	*	*	*	*	*	*	*	*	*	*	*	*	*	*	*	*	*	*	*	*	*	۱۸
۲۰	۱۱۵۰	*	*	*	*	*	*	*	*	*	*	*	*	*	*	*	*	*	*	*	*	*	*	*	۱۹
۲۰۰	۷۰۰	*	*	*	*	*	*	*	*	*	*	*	*	*	*	*	*	*	*	*	*	*	*	*	۲۰
۱۵۰	۶۵۰	*	*	*	*	*	*	*	*	*	*	*	*	*	*	*	*	*	*	*	*	*	*	*	۲۱
۲۰۰	۲۰۰	*	*	*	*	*	*	*	*	*	*	*	*	*	*	*	*	*	*	*	*	*	*	*	۲۲
۲۰	۱۷۰	*	*	*	*	*	*	*	*	*	*	*	*	*	*	*	*	*	*	*	*	*	*	*	۲۳
۱۵۰	۶۵۰	*	*	*	*	*	*	*	*	*	*	*	*	*	*	*	*	*	*	*	*	*	*	*	۲۴
۱۰۰۰۰	۵۱۰۰۰	*	*	*	*	*	*	*	*	*	*	*	*	*	*	*	*	*	*	*	*	*	*	*	۲۵
۲۰۰	۲۴۰۰	*	*	*	*	*	*	*	*	*	*	*	*	*	*	*	*	*	*	*	*	*	*	*	۲۶
۵۰	۱۰۷۲	*	*	*	*	*	*	*	*	*	*	*	*	*	*	*	*	*	*	*	*	*	*	*	۲۷
.	۱۲۶۰	*	*	*	*	*	*	*	*	*	*	*	*	*	*	*	*	*	*	*	*	*	*	*	۲۸
۲۰۰	۱۲۰۰	*	*	*	*	*	*	*	*	*	*	*	*	*	*	*	*	*	*	*	*	*	*	*	۲۹
۵۰	۱۷۰	*	*	*	*	*	*	*	*	*	*	*	*	*	*	*	*	*	*	*	*	*	*	*	۳۰
۱۵۰	۲۱۰	*	*	*	*	*	*	*	*	*	*	*	*	*	*	*	*	*	*	*	*	*	*	*	۳۱
۲۵۰	۳۰۰	*	*	*	*	*	*	*	*	*	*	*	*	*	*	*	*	*	*	*	*	*	*	*	۳۲
۳۰	۴۵۰	*	*	*	*	*	*	*	*	*	*	*	*	*	*	*	*	*	*	*	*	*	*	*	۳۳
۱۵۰	۷۰۰	*	*	*	*	*	*	*	*	*	*	*	*	*	*	*	*	*	*	*	*	*	*	*	۳۴
۱۰۰	.	*	*	*	*	*	*	*	*	*	*	*	*	*	*	*	*	*	*	*	*	*	*	*	۳۵
۲۵۰	۲۵۰۴	*	*	*	*	*	*	*	*	*	*	*	*	*	*	*	*	*	*	*	*	*	*	*	۳۶
۱۵۰	۱۰۰۰	*	*	*	*	*	*	*	*	*	*	*	*	*	*	*	*	*	*	*	*	*	*	*	۳۷
۱۵۴	۷۵۰	*	*	*	*	*	*	*	*	*	*	*	*	*	*	*	*	*	*	*	*	*	*	*	۳۸
۳۰	۱۵۰	*	*	*	*	*	*	*	*	*	*	*	*	*	*	*	*	*	*	*	*	*	*	*	۳۹
۱۰	۱۲۰	*	*	*	*	*	*	*	*	*	*	*	*	*	*	*	*	*	*	*	*	*	*	*	۴۰
۱۰۰	۲۱۰۰	*	*	*	*	*	*	*	*	*	*	*	*	*	*	*	*	*	*	*	*	*	*	*	۴۱
۴۰	۱۵۱۵	*	*	*	*	*	*	*	*	*	*	*	*	*	*	*	*	*	*	*	*	*	*	*	۴۲
۱۰۰	۲۵۰	*	*	*	*	*	*	*	*	*	*	*	*	*	*	*	*	*	*	*	*	*	*	*	۴۳
۴۰	۲۷۰	*	*	*	*	*	*	*	*	*	*	*	*	*	*	*	*	*	*	*	*	*	*	*	۴۴
۱۶۶	۵۴۵	*	*	*	*	*	*	*	*	*	*	*	*	*	*	*	*	*	*	*	*	*	*	*	۴۵
۵۰	۶۰۰	*	*	*	*	*	*	*	*	*	*	*	*	*	*	*	*	*	*	*	*	*	*	*	۴۶
۲۰۰	۶۵۰	*	*	*	*	*	*	*	*	*	*	*	*	*	*	*	*	*	*	*	*	*	*	*	۴۷
۳۰۰	۵۰۱	*	*	*	*	*	*	*	*	*	*	*	*	*	*	*	*	*	*	*	*	*	*	*	۴۸
۷۰	۶۵۰	*	*	*	*	*	*	*	*	*	*	*	*	*	*	*	*	*	*	*	*	*	*	*	۴۹

شماره ردیف آبادی	آبادی	کده آبادی	نوع راه آبادی (کده)	تعداد خانوار	جمعیت	جمعیت عمال بیشتر	جمعیت باسواد	جمعیت شغل	فعالیت کشاورزی						
									زراعت	باغداری	دامداری دامپروری	پرورش طیور	پرورش گاو ابریشم	پرورش زنبور عسل	پرورش ماهی
۱	۲	۳	۴	۵	۶	۷	۸	۹	۱۰	۱۱	۱۲	۱۳	۱۴	۱۵	۱۶
۵۰	لنج آباد	۰۲۲۹۷۸	۲	۳۹	۲۴۹	۱۹۸	۴۸	۷۴	*	*	*	*	*	*	*
۵۱	لاهورود	۰۲۲۹۷۹	۱	۸۶۸	۴۹۷۷	۴۰۱۰	۱۷۰۴	۹۹۷	*	*	*	*	*	*	*
۵۲	مصدرق	۰۲۲۹۸۰	۲	۲۹	۱۸۵	۱۴۰	۵۲	۳۹	*	*	*	*	*	*	*
۵۳	میرعلیلو	۰۲۲۹۸۱	۲	۹۷	۵۶۱	۴۸۱	۲۹۸	۱۲۷	*	*	*	*	*	*	*
۵۴	تقدی مقلی	۰۲۲۹۸۲	۲	۵۲	۲۸۰	۲۲۲	۷۸	۵۲	*	*	*	*	*	*	*
۵۵	تقدی علیا	۰۲۲۹۸۳	۲	۵۳۵	۲۹۱۹	۲۲۸۴	۶۷۰	۵۴۰	*	*	*	*	*	*	*
۵۶	ور اغول	۰۲۲۹۸۴	۳	۲۸	۲۶۶	۱۹۷	۹۰	۶۰	*	*	*	*	*	*	*
۵۷	هله	۰۲۲۹۸۵	۲	۱۲	۵۷	۴۲	۱۳	۱۶	*	*	*	*	*	*	*
۵۸	باجل بیاض	۰۲۲۹۸۶	۲	۸	۴۲	۲۲	۳۱	۸	*	*	*	*	*	*	*

کد نوع راه آبادی: ۱ جاده اسفالت، ۲ جاده شوسه، ۳ جاده خاکی، ۴ مارود، سایر (ایستگاه راه آهن یا راه آبی) ۵۱، ناشخص ۶

تعداد گاو و گوساله	تعداد گوسفند و بز	تعمیرگاه برق آلات کشاورزی	فروشگاه تعاونی	دستری به وسیله تعمیرگاهی راپوچی	تعمیرگاه	دستری به روزنامه و مجله راپوچی	صدوق پست	بیمار و مای روستایی	داپوشکست کیمین راپوچی	پرورشک	خانه بهداشت	مرکز بهداشتی درمانی	حمام	آموزش پرورش گاو و گوساله	مدرسه راهنمایی	دبستان	برق	آب لوله کشی	پایگاه خدمات بیج	مرکز خدمات روستایی	دفتر بهداشت سازمان	شورای اسلامی روستایی	ادامین بنیادی سازمان	بنیاد بنیادی سازمان	شماره روستایی آبادی
۴۲	۲۱	۳۰	۳۹	۳۸	۳۷	۳۶	۳۵	۳۴	۳۳	۳۲	۳۱	۳۰	۲۹	۲۸	۲۷	۲۶	۲۵	۲۴	۲۳	۲۲	۲۱	۲۰	۱۹	۱۸	۱۷
۱۶۸	۱۰۵۰	*	*	*	*	*	*	*	*	*	*	*	*	*	*	*	*	*	*	*	*	*	*	*	۵۰
۲۳۷۰	۱۵۳۰۰	*	*	*	*	*	*	*	*	*	*	*	*	*	*	*	*	*	*	*	*	*	*	*	۵۱
۴۵	۴۰۰	*	*	*	*	*	*	*	*	*	*	*	*	*	*	*	*	*	*	*	*	*	*	*	۵۲
۲۰۰	۰	*	*	*	*	*	*	*	*	*	*	*	*	*	*	*	*	*	*	*	*	*	*	*	۵۳
۱۰	۲۰۰	*	*	*	*	*	*	*	*	*	*	*	*	*	*	*	*	*	*	*	*	*	*	*	۵۴
۱۵۰۰	۱۱۰۰۰	*	*	*	*	*	*	*	*	*	*	*	*	*	*	*	*	*	*	*	*	*	*	*	۵۵
۳۰۰	۱۱۵۰	*	*	*	*	*	*	*	*	*	*	*	*	*	*	*	*	*	*	*	*	*	*	*	۵۶
۵	۴۰	*	*	*	*	*	*	*	*	*	*	*	*	*	*	*	*	*	*	*	*	*	*	*	۵۷
۱۰	۱۰۰	*	*	*	*	*	*	*	*	*	*	*	*	*	*	*	*	*	*	*	*	*	*	*	۵۸

شماره ردیف	آبادی	کد آبادی	نوع راه آبادی (کد)	فعالیت کشاورزی						
				زراعت	باغداری	دامداری و دامپروری	پرورش طیور	پرورش کرم ابریشم	پرورش زنبورسل	پرورش ماهی
۱)	۲	۳	۴	۵	۶	۷	۸	۹	۱۰	۱۱
	بخش مرکزی									
	دهستان ارشق									
۱	اسلام آباد	۰۲۲۴۰۹	۲							
۲	اسماعیلو	۰۲۲۴۱۰	۲							
۳	اکملو	۰۲۲۴۱۶	۲							
۴	اوتسها سفلی	۰۲۲۴۲۵	۳							
۵	بهدرلو	۰۲۲۴۳۲	۴	*						
۶	بیگلر آباد	۰۲۲۴۳۳	۳							
۷	پیرزادلو	۰۲۲۴۳۵	۶							
۸	پیرعلیلو	۰۲۲۴۳۶	۶							
۹	پیرعلی	۰۲۲۴۴۰	۳							
۱۰	چولسای چای	۰۲۲۴۵۵	۴							
۱۱	دریالار	۰۲۲۴۶۱	۶							
۱۲	مددره سی	۰۲۲۴۸۳	۶							
۱۳	طاهرلو	۰۲۲۴۹۴	۴							
۱۴	عمار تلوی سفلی	۰۲۲۵۰۲	۶							
۱۵	قره تپه	۰۲۲۵۰۷	۴							
۱۶	قوش قییه سی	۰۲۲۵۱۲	۶							
۱۷	کهل قشلاقی	۰۲۲۵۲۱	۶							
۱۸	گرز لو	۰۲۲۵۲۶	۳	*						
۱۹	گنجه بیگلر جدید	۰۲۲۵۲۷	۶							
۲۰	گلرجه	۰۲۲۵۴۰	۶							
۲۱	لاله کهریزی	۰۲۲۵۴۹	۶							
۲۲	ملا امغرلو	۰۲۲۵۵۵	۶							
۲۳	ملابلاغی	۰۲۲۵۵۶	۶							
	دهستان ملقین غربی									
۱	ارپاچو خوری	۰۲۲۷۳۶	۳	*						
۲	اقچه کند	۰۲۲۷۳۸	۳	*						
۳	ایوانلو	۰۲۲۷۴۵	۶	*						
۴	بهرام کندی	۰۲۲۷۵۰	۴			*				
۵	پیر باغلی	۰۲۲۷۵۴	۳							
۶	تازه کند بیوزباشی	۰۲۲۷۵۷	۴	*						
۷	چلبیل کندی	۰۲۲۷۶۰	۳	*						
۸	خان بولاغی	۰۲۲۷۶۷	۶	*						
۹	دگمه دانگندی	۰۲۲۷۷۴	۳			*				
۱۰	دمیرچی کندی	۰۲۲۷۷۵	۳							
۱۱	ساریدر ق	۰۲۲۷۸۲	۶							
۱۲	عالمیچاه	۰۲۲۷۸۹	۴	*						
۱۳	قرانلو ق دره	۰۲۲۷۹۲	۳							
۱۴	قزل اغلی	۰۲۲۷۹۷	۴			*				
۱۵	کلاخانه	۰۲۲۸۰۴	۳	*						
۱۶	کولگه لو	۰۲۲۸۰۷	۶							
۱۷	لار	۰۲۲۸۱۰	۳	*						
۱۸	مر اول	۰۲۲۸۱۳	۳							
۱۹	ملقین چوق	۰۲۲۸۱۷	۶	*						
۲۰	مغیر	۰۲۲۸۱۸	۳	*						
۲۱	مغانلو کندی	۰۲۲۸۱۱	۳	*						

کد نوع راه آبادی: ۱، جاده اسفالتی، ۲، جاده شوسه، ۳، جاده خاکی، ۴، مارو، ۵، سایر (دریچه راه آهن، یاراه آبی)، ۵، ناشخص، ۶



نوع راه و فعالیت کشاورزی آبادیهای خالی از سکنه شهرستان مازندران

شماره ردیف	آبادی	کد آبادی	نوع راه آبادی (کد)	فعالیت کشاورزی						
				۱۱	۱۰	۹	۸	۷	۶	۵
۲۲	شریمان کندی	۰۲۲۸۲۱	۴					*	*	
۲۲	بیلاق دامپور و مغان	۰۲۲۸۲۷	۳					*	*	
	دهستان مازندران شرقی									
۱	ایدرم شاپیل	۰۲۲۹۸۷	۳							
۲	تکدام هله	۰۲۲۹۴۰	۳							
۲	حاتم کندی	۰۲۲۹۴۶	۴							
۴	شاپیل	۰۲۲۹۵۲	۳							
۵	قطور سویی	۰۲۲۹۶۴	۲							

کد نوع راه آبادی: جاده اسفالت ۱، جاده شوسه ۲، جاده خاکی ۳، مارو ۴، سایر (ایستگاه راه آهن یا راه آبی) ۵، نامشخص ۶