

۹۱۵۱۸۰۰۴
۱۳۳۵
۱۳۳۵
۱۳۳۵
۱۳۳۵
۱۳۳۵

بسمه تعالی

پیشگفتار

سرشماری عمومی نفوس و مسکن در ایران به موجب قانون، هر ۱۰ سال یکبار توسط مرکز آمار ایران انجام می‌شود. تاکنون چهار سرشماری عمومی نفوس و مسکن در سالهای ۱۳۳۵، ۱۳۴۵، ۱۳۵۵ و ۱۳۶۵ به مرحله اجرا درآمده است. نخستین سرشماری، توسط اداره کل آمار عمومی، و سرشماریهای بعدی، توسط مرکز آمار ایران انجام گرفته است. سرشماری سال ۱۳۶۵، اولین سرشماری در نظام جمهوری اسلامی ایران است که علی‌رغم جنگ تحمیلی، محاصره اقتصادی و مضعه‌های ناشی از هر یک، به حول و قوه الهی مطابق برنامه پیش‌بینی شده به نحو مطلوب به انجام رسید. سرشماری عمومی نفوس و مسکن، مناسبترین ابزار برنامه‌ریزیهای توسعه اجتماعی، اقتصادی و فرهنگی در کشور است که با ارائه آمار و اطلاعات درست، رهنمودهای لازم برای رسیدن به اهداف برنامه‌ریزیهای کوتاه‌مدت، میان‌مدت و بلندمدت را در اختیار سیاست‌گذاران، مسئولان و برنامه‌ریزان کشور قرار می‌دهد.

وسعت و عظمت کار سرشماری، مرکز آمار ایران را بر آن داشت که از نیمه دوم سال ۱۳۶۱ با برنامه‌ریزیهای دقیق، فعالیت مستمر و پیگیری را برای تهیه مقدمات سرشماری عمومی نفوس و مسکن آغاز کند. اولین قدم در این زمینه، شناخت نیازهای اساسی دستگاه‌های مسئول کشور بود که بر آن اساس، طرح مقدماتی سرشماری تهیه شد و به طور آزمایشی در مناطق شهری و روستایی سه شهرستان آستانه شرفیه از استان گیلان، سراوان از استان سیستان و بلوچستان و شادگان از استان خوزستان و نیز در چند حوزه نمونه در هر یک از استانهای دیگر به مرحله اجرا درآمد. با استفاده از نتایج حاصل از آزمایش سرشماری، پرسشنامه‌ها، فرمها و دستورالعملهای فنی و اجرایی مورد تجدید نظر قرار گرفت و بر آن اساس، طرح نهایی سرشماری تهیه و آماده اجرا شد. عملیات اجرایی سرشماری به طور همزمان در تمام نقاط کشور از تاریخ ۱۶ تا ۳۰ مهرماه سال ۱۳۶۵ انجام شد. در این مرحله، سازمان برنامه و بودجه استانها، مراکز تربیت معلم و سایر سازمانها و موسسات دولتی و همچنین نهادهای انقلاب اسلامی، همکاریهای ارزنده‌ای با مرکز آمار ایران داشتند و مردم فداکار ایران نیز با همیاری و مساعدت خود، امکان اجرای موفقیت آمیز سرشماری را فراهم آوردند.

پرسشنامه‌هایی که در جریان اجرای سرشماری تکمیل شده است، حجم عظیمی از اطلاعات آماری را در بر دارد که در جداول متعدد، برای هر یک از سطوح جغرافیایی، قابل استخراج و ارائه است. برخی از این اطلاعات در قالب نشریات نتایج سرشماری ارائه می‌شود و سایر اطلاعات در صورت نیاز و بر حسب مورد، در اختیار استفاده‌کنندگان قرار خواهد گرفت.

۳۳
۱۳۳۵

فرهنگ آبادیهای شهرستان ، یکی از مجموعه نشریات نتایج سرشماری عمومی نفوس و مسکن است که در ۱۹۵ جلد برای ۱۹۵ شهرستان (بر اساس تقسیمات کشوری در زمان سرشماری) منتشر می شود . در هر یک از این نشریات ، ۳۹ خصوصیت عمده جمعیتی ، اجتماعی ، اقتصادی و فرهنگی برای هر یک از آبادیهای دارای سکنه و نیز جدولی در مورد آبادیهای خالی از سکنه شهرستان به تفکیک بخش و دهستان ارائه شده است . همچنین این نشریات شامل نقشه کشور (که نشان دهنده موقعیت شهرستان در داخل استان است) ، نقشه شهرستان (به تفکیک بخش و دهستان ، و موقعیت مراکز بخش ، نقاط شهری و آبادیهای دارای ۲۰۰۰ نفر جمعیت و بیشتر) و نقشه های مربوط به بخش یا بخشهای شهرستان (به تفکیک دهستان و آبادیهای دارای ۲۰ خانوار و بیشتر) است .

لازم به یادآوری است ، نقشه شهرستانها که موقعیت کلیه آبادیها (دارای سکنه و خالی از سکنه) روی آن مشخص شده ، در مرکز آمار ایران موجود و قابل ارائه به استفاده کنندگان است .

امید است این مجموعه از نشریات نتایج سرشماری بتواند اطلاعات لازم برای شناخت اوضاع اجتماعی و اقتصادی آبادیهای کشور را در اختیار تصمیم گیران ، برنامه ریزان و پژوهشگران قرار دهد .

مرکز آمار ایران

فهرست مندرجات فرهنگ آبادیهای شهرستان پیرانشهر

صفحه

عنوان

تعاریف و مفاهیم مورد استفاده در سرشماری عمومی نفوس و مسکن سال ۱۳۶۵ (ویژه فرهنگ آبادیها)

یک	جمعیت (جامعه مورد سرشماری)
یک	خانوار
دو	اقامتگاه معمولی
دو	شهر (نقطه شهری)
دو	آبادی (نقطه روستایی)
دو	جمعیت ساکن در نقاط شهری
دو	جمعیت ساکن در نقاط روستایی
دو	سن
دو	مهاجران وارد شده
دو	محل تولد
دو	باسواد
سه	کار
سه	وضع فعالیت در ۷ روز گذشته

مفاهیم به کار رفته در این نشریه

چهار	نسبت جنسی
چهار	گروههای عمده سنی
چهار	نسبت باسوادی

ویژگیهای عمده نقاط روستایی شهرستان

۱	جمعیت
۳	خانوار
۳	مهاجرت
۴	سواد
۵	وضع فعالیت
۶	نقشه تقسیمات کشوری جمهوری اسلامی ایران به تفکیک استان : ۱۳۶۵
۷	نقشه شهرستان به تفکیک بخش و دهستان

۸ نقشه روستایی بخش مرکزی شهرستان بیرانشهر از استان آذربایجان غربی

جداول

۱۰ خصوصیات اجتماعی - اقتصادی آبادیهای دارای سکنه شهرستان

۱۸ نوع راه و فعالیت کشاورزی آبادیهای خالی از سکنه شهرستان

پیوستها

فرم ۳ - (پرسشنامه آبادی)

فهرست مجموعه نشریات فرهنگ آبادیهای کشور براساس نتایج سرشماری عمومی نفوس و مسکن سال ۱۳۶۵

۱۱۸
۵۸۷/۲
۱۳۶۵/۱۴۳
۱۳۶۵/۱۴۳
۱۳۶۵/۱۴۳
۱۳۶۵/۱۴۳

تعاریف و مفاهیم مورد استفاده در سرشماری عمومی نفوس و مسکن سال ۱۳۶۵ (ویژه فرهنگ آبادیها)

جمعیت (جامعه مورد سرشماری)

اعضای همه خانوارهای معمولی ساکن و دستجمعی که اقامتگاه معمولی آنان در زمان سرشماری در ایران قرار دارد و نیز اعضای کلیه خانوارهای معمولی غیر ساکن کشور، جامعه مورد سرشماری را تشکیل می‌دهند. اعضای هیئتهای سیاسی و سفارتخانه‌های خارجی در ایران و افراد خانواده آنان جزو جامعه مورد سرشماری محسوب نمی‌شوند، اما ایرانیان عضو هیئتهای سیاسی و سفارتخانه‌های ایران در خارج از کشور و افراد خانواده آنان، جزو جامعه مورد سرشماری به حساب می‌آیند.

خانوار

خانوار از چند نفر تشکیل می‌شود که با هم در یک اقامتگاه زندگی می‌کنند، با یکدیگر همخرج هستند و معمولاً "با هم غذا می‌خورند. فردی که به تنهایی زندگی می‌کند نیز، خانوار تلقی می‌شود.

خانوار معمولی: خانوار با تعریف فوق، اکثر افراد کشور را در بر می‌گیرد و به همین دلیل این‌گونه خانوارها، "خانوار معمولی" نیز نامیده می‌شود.

خانوار معمولی ساکن: خانواری که در اقامتگاه ثابت سکونت دارد، "خانوار معمولی ساکن" نامیده می‌شود.

خانوار معمولی غیر ساکن: خانواری که در زمان سرشماری در اقامتگاه ثابتی سکونت ندارد، "خانوار معمولی غیر ساکن" نامیده می‌شود. این دسته از خانوارها شامل سه گروه زیر است:

۱- خانوارهایی که در زمان سرشماری در کوچ به سر می‌برند و یا در خارج شهرها و آبادیها در زیر چادر زندگی می‌کنند.

۲- خانوارهایی که در محل زندگی ثابتی زندگی نمی‌کنند و به‌طور مداوم محل زندگی خود را تغییر می‌دهند، مانند کولیها.

۳- خانوارهایی که محل زندگی مشخص ندارند و شبها معمولاً "در پارکها، خرابه‌ها، زیرپلها و... بیتوته می‌کنند.

خانوار دستجمعی: مجموعه افرادی که به دلیل داشتن هدف یا ویژگیهای مشترک مانند تحصیل، بیماری روانی و... با هم در یک موسسه از قبیل خوابگاه دانشجویی، آسایشگاه روانی و... زندگی می‌کنند، یک خانوار دستجمعی به حساب می‌آیند. در این سرشماری، افرادی که در ندامتگاهها، بازداشتگاهها و مراکز مشابه نگهداری می‌شوند و نیز افرادی که در سربازخانهها، پادگانها، پاسگاهها، پایگاهها، یا اردوگاههای نظامی و انتظامی به‌طور جمعی به سر می‌برند و همچنین دانش‌آموزان و دانشجویان موسسات آموزشی نیروهای نظامی و انتظامی، به عنوان اعضای خانوار دستجمعی مورد سرشماری قرار نمی‌گیرند. این گونه افراد همراه با سایر اعضای خانوار معمولی خود سرشماری می‌شوند.

۱۳۶۵/۱۴۳

اقامتگاه معمولی

اقامتگاه معمولی خانوار، محلی است که خانوار در زمان سرشماری در آنجا زندگی می‌کند، مشروط بر اینکه اقامتگاه دیگری نداشته باشد. اقامتگاه معمولی خانواری که در زمان سرشماری بیش از یک اقامتگاه دارد، محلی است که بیشترین مدت سال را در آنجا به سر می‌برد.

شهر (نقطه شهری)

منظور از شهر، هر یک از نقاطی است که دارای شهرداری باشد.

آبادی (نقطه روستایی)

آبادی به مجموعه یک یا چند مکان و اراضی به هم پیوسته (اعم از کشاورزی و غیرکشاورزی) گفته می‌شود که خارج از محدوده شهرها واقع شده و دارای محدوده ثبتی یا عرفی مستقل باشد. اگر آبادی در زمان سرشماری، محل سکونت خانوار یا خانوارهایی باشد، "دارای سکنه" و در غیر این صورت، "خالی از سکنه" تلقی می‌شود.

جمعیت ساکن در نقاط شهری

منظور از جمعیت ساکن در نقاط شهری در هر یک از محدوده‌های بخش، شهرستان، استان یا کشور، جمعیت کلیه شهرهایی است که در همان محدوده قرار دارد و جمعیت هر شهر عبارت است از مجموع تعداد اعضای همه خانوارهای معمولی ساکن و دستجمعی که اقامتگاه معمولی آنها در زمان سرشماری در آن شهر واقع است.

جمعیت ساکن در نقاط روستایی

منظور از جمعیت ساکن در نقاط روستایی در هر یک از محدوده‌های دهستان، بخش، شهرستان، استان یا کشور، جمعیت کلیه آبادیهایی است که در همان محدوده قرار دارد و جمعیت هر آبادی عبارت است از مجموع تعداد اعضای همه خانوارهای معمولی ساکن و دستجمعی که اقامتگاه معمولی آنها در زمان سرشماری در آن آبادی واقع است.

سن

منظور از سن، تعداد سالهای کاملی است که از زمان تولد فرد گذشته است.

مهاجران وارد شده

در هر شهر یا آبادی، آن دسته از اعضای خانوارهای معمولی ساکن و دستجمعی که متولد آنجا نباشند، مهاجر شناخته می‌شوند.

محل تولد

منظور از محل تولد، آبادی یا شهری است که در زمان تولد فرد، اقامتگاه معمولی مادر او بوده است.

باسواد

کسانی که می‌توانند به فارسی یا هر زبان دیگری متن ساده‌ای را بخوانند و بنویسند، خواه مدرک رسمی داشته یا نداشته باشند، باسواد تلقی می‌شوند. همه محصلان از جمله نوآموزان سال اول ابتدایی و سوادآموزان نهضت سوادآموزی نیز باسواد به حساب می‌آیند.

کار، هر فعالیت فکری یا بدنی است که قانوناً "مجاز باشد و به منظور کسب درآمد (نقدی، غیرنقدی) صورت گیرد.

وضع فعالیت در ۷ روز گذشته

در این سرشماری، وضع فعالیت افراد در ۷ روز پیش از مراجعه مامور سرشماری مورد نظر است. هر یک از افراد از این نظر و با توجه به تعریف کار، در یکی از گروههای زیر قرار می‌گیرند:

شاغل: افراد زیر شاغل به حساب می‌آیند:

— کسانی که دارای شغلی هستند، اعم از اینکه در ۷ روز پیش از مراجعه مامور سرشماری کار کرده و یا به عللی از قبیل مرخصی، بیماری، تعطیل موقت محل کار و... کار نکرده‌اند و پس از رفع علت به کار خود ادامه خواهند داد.

— کسانی که شغل مستمر نداشته ولی در ۷ روز پیش از مراجعه مامور سرشماری، حداقل دو روز کار کرده‌اند.

— کسانی که تحت عنوان کارآموز در ۷ روز پیش از مراجعه مامور سرشماری به کار اشتغال داشته‌اند.

— کسانی که دارای شغلی هستند، ولی در ۷ روز پیش از مراجعه مامور سرشماری به اقتضای فصل و ماهیت فصلی کار خود، کار نکرده‌اند (بیکاران فصلی)، مشروط بر آنکه در جستجوی کار دیگری هم نباشند.

— افرادی که به انجام خدمت و وظیفه عمومی مشغول هستند.

— کسانی که در حال گذراندن دوره‌های آموزشی در دانشکده‌ها و آموزشگاههای مربوط به نیروهای نظامی و انتظامی هستند.

بیکار (جویای کار): کسانی که شاغل به حساب نمی‌آیند و در ۷ روز پیش از مراجعه مامور سرشماری در جستجوی کار بوده‌اند، بیکار (جویای کار) تلقی می‌شوند.

محصل: کسانی که شاغل، بیکار (جویای کار) محسوب نمی‌شوند و در ۷ روز پیش از مراجعه مامور سرشماری در حال تحصیل بوده‌اند، محصل به حساب می‌آیند.

خانه‌دار: خانه‌دار به کسانی گفته می‌شود که شاغل، بیکار (جویای کار) و محصل به حساب نمی‌آیند و بنا بر اظهار پاسخگو، در ۷ روز پیش از مراجعه مامور سرشماری به خانه‌داری مشغول بوده‌اند.

دارای درآمد بدون کار: کسانی که شاغل، بیکار (جویای کار) محصل و خانه‌دار محسوب نمی‌شوند و درآمدهای مستمری مانند حقوق بازنشستگی، حقوق وظیفه، درآمد املاک و مستغلات، سود سهام و... دارند، دارای درآمد بدون کار محسوب می‌شوند.

سایر: کسانی که از نظر وضع فعالیت در ۷ روز پیش از مراجعه مامور سرشماری، در هیچ یک از گروههای بالا قابل طبقه‌بندی نیستند، در گروه سایر قرار می‌گیرند.

مفاهیم به کار رفته در این نشریه

نسبت جنسی

نسبت تعداد مردان به زنان یا زنان به مردان ، نسبت جنسی نامیده می‌شود . معمولاً " در این مورد نسبت تعداد مردان به زنان را محاسبه می‌کنند و به صورت درصد ارائه می‌دهند . یعنی اگر M تعداد مردان و F تعداد زنان در یک منطقه جغرافیایی باشد ، نسبت جنسی در آن منطقه عبارت خواهد بود از :

$$\text{نسبت جنسی} = \frac{M}{F} \times 100$$

گروههای عمده سنی

در مجموعه نشریات نتایج سرشماری عمومی نفوس و مسکن سال ۱۳۶۵ ، علاوه بر سنین منفرد و گروههای سنی منظم (۵ ساله و ۱۰ ساله) ، طبقه‌بندی سنی دیگری نیز برای جمعیت در نظر گرفته شده است که هر طبقه آن ، یک گروه عمده سنی نامیده می‌شود و عبارت است از :

افراد ۱ - ۵ ساله : نوباوگان

افراد ۶ - ۱۰ ساله : کودکان

افراد ۱۱ - ۱۴ ساله : نوجوانان

افراد ۱۵ - ۲۴ ساله : جوانان

افراد ۲۵ - ۶۴ ساله : میانسالان

افراد ۶۵ ساله و بیشتر : بزرگسالان

افرادی که سن آنان معلوم نبوده و یا امکان انتساب آنان به یکی از گروههای سنی وجود نداشته است ، در گروه " سن نامشخص" منظور شده است .

نسبت باسوادی

این نسبت در هر جامعه از تقسیم تعداد افراد با سواد در یک سن یا گروه سنی معین به جمعیت آن سن یا گروه سنی به دست می‌آید و معمولاً " به صورت " درصد " بیان می‌شود .

ویزگیهای عمده نقاط روستایی شهرستان پیرانشهر

پیرانشهر یکی از شهرستانهای استان آذربایجان غربی است که در غرب این استان واقع شده و مرکز آن شهر پیرانشهر است . این شهرستان دارای ۱ شهر به نام پیرانشهر است . همچنین شهرستان پیرانشهر به ۱ بخش شامل ۳ دهستان تقسیم شده و متشکل از ۱۵۷ آبادی دارای سکنه و ۲۱ آبادی خالی از سکنه است .

جمعیت

در سرشماری عمومی نفوس و مسکن مهرماه ۱۳۶۵ ، شهرستان پیرانشهر دارای ۶۱۰۲۵ نفر جمعیت بوده است . از این تعداد ۱۳۴۶۵ نفر ساکن در نقاط شهری و ۴۷۵۶۰ نفر ساکن در نقاط روستایی بوده اند .

جدول ۱- تعداد آبادیهای دارای سکنه شهرستان بر حسب بخش ، به تفکیک طبقات جمعیتی

بخش	جمع	۱ تا ۲۴ نفر	۲۵ تا ۴۹ نفر	۵۰ تا ۹۹ نفر	۱۰۰ تا ۲۴۹ نفر	۲۵۰ تا ۴۹۹ نفر	۵۰۰ تا ۹۹۹ نفر	۱۰۰۰ تا ۲۴۹۹ نفر	۲۵۰۰ تا ۴۹۹۹ نفر	۵۰۰۰ نفر و بیشتر
شهرستان پیرانشهر	۱۵۷	۴	۱۲	۲۲	۵۲	۳۹	۲۱	۶	۰	۰
مرکزی	۱۵۷	۴	۱۲	۲۲	۵۲	۳۹	۲۱	۶	۰	۰

از جمعیت نقاط روستایی این شهرستان ۲۳۸۷۰ نفر را مردان و ۲۳۶۹۰ نفر را زنان تشکیل می‌دهند . نسبت جنسی در این جمعیت نشان می‌دهد که در مقابل هر ۱۰۰ نفر زن ۱۰۱ نفر مرد وجود دارد . این نسبت در بین اطفال کمتر از یکساله ۱۰۸ و در بین افراد ۶۵ ساله و بیشتر ۱۱۹ است . پایینترین نسبت جنسی (۹۳) به دو گروه سنی نوباوگان (۱ - ۵ ساله) و جوانان (۱۵ - ۲۴ ساله) و بالاترین نسبت ، به گروه سنی بزرگسالان (۶۵ ساله و بیشتر) تعلق دارد .

جدول ۲- جمعیت نقاط روستایی شهرستان بر حسب بخش و گروه‌های عمده‌سنی، به تفکیک جنس

نسبت جنسی	زن	مرد	مرد و زن		گروه‌های عمده‌سنی
			درصد	تعداد	
۱۰۱	۲۲۶۹۰	۲۲۸۷۰	۱۰۰/۱۰۰	۴۷۵۶۰	شهرستان پیرانشهر
۱۰۸	۷۸۶	۸۴۷	۳/۴۳	۱۶۳۳	اطفال/کمتر از یکساله/
۹۳	۴۹۵۶	۴۵۸۶	۲۰/۰۶	۹۵۴۲	نوباوگان/۱-۵ساله/
۱۰۶	۴۰۲۲	۴۲۵۸	۱۷/۴۱	۸۲۸۰	کودکان/۶-۱۰ساله/
۱۱۰	۲۱۵۸	۲۳۲۷	۹/۵۴	۴۵۲۵	نوجوانان/۱۱-۱۴ساله/
۹۳	۴۱۰۲	۳۸۲۳	۱۶/۶۶	۷۹۲۵	جوانان/۱۵-۲۴ساله/
۱۰۳	۷۰۶۰	۷۲۵۰	۳۰/۰۹	۱۴۳۱۰	میانسالان/۲۵-۶۴ساله/
۱۱۹	۵۶۸	۶۷۷	۲/۶۲	۱۲۴۵	بزرگسالان/۶۵ساله و بیشتر/
	۳۸	۵۲	۰/۱۹	۹۰	نامشخص
۱۰۱	۲۲۶۹۰	۲۲۸۷۰	۱۰۰/۱۰۰	۴۷۵۶۰	بخش مرکزی
۱۰۸	۷۸۶	۸۴۷	۳/۴۳	۱۶۳۳	اطفال/کمتر از یکساله/
۹۳	۴۹۵۶	۴۵۸۶	۲۰/۰۶	۹۵۴۲	نوباوگان/۱-۵ساله/
۱۰۶	۴۰۲۲	۴۲۵۸	۱۷/۴۱	۸۲۸۰	کودکان/۶-۱۰ساله/
۱۱۰	۲۱۵۸	۲۳۲۷	۹/۵۴	۴۵۲۵	نوجوانان/۱۱-۱۴ساله/
۹۳	۴۱۰۲	۳۸۲۳	۱۶/۶۶	۷۹۲۵	جوانان/۱۵-۲۴ساله/
۱۰۳	۷۰۶۰	۷۲۵۰	۳۰/۰۹	۱۴۳۱۰	میانسالان/۲۵-۶۴ساله/
۱۱۹	۵۶۸	۶۷۷	۲/۶۲	۱۲۴۵	بزرگسالان/۶۵ساله و بیشتر/
	۳۸	۵۲	۰/۱۹	۹۰	نامشخص

به‌حسابه مفهوم ندارد.

خانوار

در سرشماری مهرماه ۱۳۶۵، شهرستان پیرانشهر دارای ۸۶۷۵ خانوار بوده است. از این تعداد / ۲۲۱۹ خانوار ساکن در نقاط شهری و ۶۴۵۶ خانوار ساکن در نقاط روستایی بودماند.

جدول ۳- تعداد آبادیهای دارای سکنه شهرستان بر حسب بخش، به تفکیک گروه بندی تعداد خانوار

بخش	جمع	۱ تا ۲ خانوار	۳ تا ۴ خانوار	۵ تا ۶ خانوار	۱۰ تا ۱۹ خانوار	۲۰ تا ۲۹ خانوار	۳۰ تا ۴۹ خانوار	۵۰ تا ۹۹ خانوار	۱۰۰ تا ۱۹۹ خانوار	۲۰۰ تا ۴۹۹ خانوار	۵۰۰ تا ۹۹۹ خانوار	۱۰۰۰ خانوار و بیشتر
شهرستان پیرانشهر	۱۵۷	۵	۱۸	۲۵	۶۰	۲۷	۹	۳	۰	۰	۰	۰
مرکزی	۱۵۷	۵	۱۸	۲۵	۶۰	۲۷	۹	۳	۰	۰	۰	۰

متوسط تعداد افراد در خانوارهای معمولی ساکن نقاط روستایی این شهرستان / ۷/۴ نفر است. بیشترین تعداد خانوار، مربوط به خانوارهای ۱۰ نفره و بیشتر و کمترین آن مربوط به خانوارهای ۱ نفره است.

جدول ۴- خانوارهای معمولی ساکن نقاط روستایی شهرستان بر حسب بخش، به تفکیک تعداد افراد در خانوار

بخش	جمع	۱ نفر	۲ نفر	۳ نفر	۴ نفر	۵ نفر	۶ نفر	۷ نفر	۸ نفر	۹ نفر	۱۰ نفر و بیشتر
شهرستان پیرانشهر	۶۴۵۵	۱۵۲	۲۹۵	۴۱۱	۵۵۲	۶۷۵	۷۸۰	۸۶۵	۸۴۷	۴۴۴	۱۴۳۴
بخش مرکزی	۶۴۵۵	۱۵۲	۲۹۵	۴۱۱	۵۵۲	۶۷۵	۷۸۰	۸۶۵	۸۴۷	۴۴۴	۱۴۳۴

مهاجرت

در سرشماری عمومی نفوس و مسکن مهرماه ۱۳۶۵، ۸۴/۸ درصد از جمعیت نقاط روستایی شهرستان پیرانشهر در همان آبادی که در زمان سرشماری اقامت داشتند متولد شدهاند. مقایسه محل تولد افراد با محلی که در زمان سرشماری در آنجا اقامت داشتند نشان می دهد که ۳/۳ درصد جمعیت نقاط روستایی این شهرستان از آبادی به آبادی و ۱/۴ درصد از شهر به آبادی، در طول زندگی شان مهاجرت کردهاند.

(۱) شامل ۱ خانوار دستجمعی و ۶۴۵۵ خانوار معمولی ساکن است.

جدول ۵- جمعیت نقاط روستایی شهرستان بر حسب گروههای عمده شغلی، به تفکیک محل تولد

اطلاعات	محل تولد درهای دیگر			جمع	گروههای عمده شغلی	
	خارج از کشور	شهر	آبادی محل			
۱۶۵	۶۸	۶۸۳	۶۲۲۹	۴۰۳۱۵	۴۷۵۶۰	شهرستان پیرانشهر
۱۶	۰	۸	۲۱	۱۵۸۸	۱۶۲۲	اطفال / کمتر از یکساله /
۵۸	۶	۱۲۸	۳۰۵	۹۰۴۵	۹۵۴۲	نوجوانان / ۱-۵ ساله /
۳۱	۵	۹۹	۳۵۷	۷۷۸۸	۸۲۸۰	کودکان / ۶-۱۰ ساله /
۱۴	۷	۵۰	۲۶۴	۴۲۰۰	۴۵۲۵	نوجوانان / ۱۱-۱۴ ساله /
۲۷	۱۵	۱۲۳	۹۲۰	۶۸۴۰	۷۹۲۵	جوانان / ۱۵-۲۴ ساله /
۱۵	۳۱	۲۵۰	۴۰۲۰	۹۹۹۴	۱۴۳۱۰	میانسالان / ۲۵-۶۴ ساله /
۴	۴	۲۴	۴۳۷	۷۷۶	۱۲۴۵	بزرگسالان / ۶۵ ساله و بیشتر /
۰	۰	۱	۵	۸۴	۹۰	نامشخص

سواد

در سرشماری مهرماه ۱۳۶۵ شهرستان پیرانشهر / از ۳۶۳۸۵ نفر جمعیت ۶ ساله و بیشتر نقاط روستایی این شهرستان ، ۱۸/۶ درصد باسواد بوده اند ، نسبت باسواد در این جمعیت برای مردان ، ۳۱/۴ درصد و برای زنان ، ۵/۵ درصد بوده است . این نسبت برای افراد لازمالتعلیم (۶- ۱۴ ساله) ، ۳۴/۲ درصد و برای افراد ۱۵ ساله و بیشتر ، ۱۰/۱ درصد بوده است .

جدول ۶- درصد باسوادان بی سوادان در جمعیت ۶ ساله و بیشتر نقاط روستایی شهرستان بر حسب بخش و گروههای عمده شغلی به تفکیک جنس

اطلاعات	بی سواد		باسواد		جمع	گروههای عمده شغلی
	زن	مرد	زن	مرد		
۰/۶۳	۹۲/۷۰	۶۸/۱۵	۵/۵۴	۳۱/۳۶	۱۰۰/۰۰	شهرستان پیرانشهر
۱/۴۷	۸۶/۱۸	۴۵/۰۷	۱۱/۹۱	۵۳/۸۸	۱۰۰/۰۰	کودکان / ۶-۱۰ ساله /
۰/۴۲	۸۷/۶۷	۴۲/۴۱	۱۱/۸۶	۵۷/۲۱	۱۰۰/۰۰	نوجوانان / ۱۱-۱۴ ساله /
۰/۲۹	۹۴/۱۷	۶۱/۵۰	۵/۵۳	۳۸/۲۲	۱۰۰/۰۰	جوانان / ۱۵-۲۴ ساله /
۰/۳۱	۹۹/۱۹	۹۱/۰۲	۰/۴۲	۸/۷۳	۱۰۰/۰۰	میانسالان / ۲۵-۶۴ ساله /
۱/۴۵	۹۸/۲۴	۹۶/۰۱	۰/۰۰	۲/۸۱	۱۰۰/۰۰	بزرگسالان / ۶۵ ساله و بیشتر /
۰/۶۳	۹۲/۷۰	۶۸/۱۵	۵/۵۴	۳۱/۳۶	۱۰۰/۰۰	بخش مرکزی
۱/۴۷	۸۶/۱۸	۴۵/۰۷	۱۱/۹۱	۵۳/۸۸	۱۰۰/۰۰	کودکان / ۶-۱۰ ساله /
۰/۴۲	۸۷/۶۷	۴۲/۴۱	۱۱/۸۶	۵۷/۲۱	۱۰۰/۰۰	نوجوانان / ۱۱-۱۴ ساله /
۰/۲۹	۹۴/۱۷	۶۱/۵۰	۵/۵۳	۳۸/۲۲	۱۰۰/۰۰	جوانان / ۱۵-۲۴ ساله /
۰/۳۱	۹۹/۱۹	۹۱/۰۲	۰/۴۲	۸/۷۳	۱۰۰/۰۰	میانسالان / ۲۵-۶۴ ساله /
۱/۴۵	۹۸/۲۴	۹۶/۰۱	۰/۰۰	۲/۸۱	۱۰۰/۰۰	بزرگسالان / ۶۵ ساله و بیشتر /

وضع فعالیت

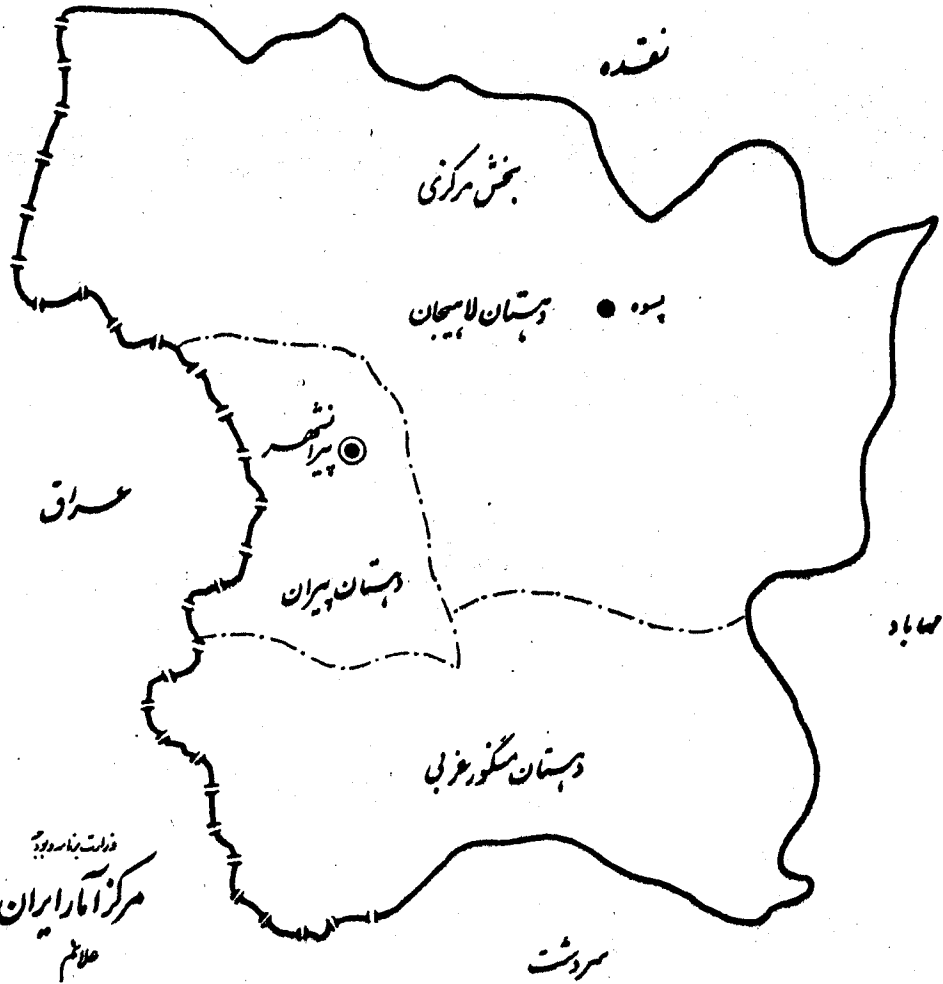
در سرشماری مهرماه ۱۳۶۵ ، ۴۰/۰ درصد جمعیت ۱۰ ساله و بیشتر نقاط روستایی شهرستان پیرانشهر را افراد شاغل و بیکار (جویای کار) تشکیل می‌دادند . نسبت افراد شاغل به جمعیت ۱۰ ساله و بیشتر در نقاط روستایی این شهرستان ، ۳۶/۹ درصد بوده است . این نسبت برای مردان ، ۲۱/۶ درصد و برای زنان ، ۱/۳ درصد بوده است .

جدول ۲- جمعیت ۱۰ ساله و بیشتر نقاط روستایی شهرستان بر حسب بخش و وضع فعالیت ، تفکیک جنس

زن		مرد		مرد و زن		وضع فعالیت
درصد	تعداد	درصد	تعداد	درصد	تعداد	
۱۰۰/۰۰	۱۴۵۲۴	۱۰۰/۰۰	۱۴۸۷۱	۱۰۰/۰۰	۲۹۳۹۵	شهرستان پیرانشهر
۱/۳۴	۱۹۴	۷۱/۵۹	۱۰۶۴۶	۳۶/۸۸	۱۰۸۴۰	شاغل
۰/۳۵	۵۱	۵/۸۶	۸۷۲	۲/۱۴	۹۲۳	بیکار / جویای کار /
۲/۲۹	۳۲۲	۱۲/۲۸	۱۹۸۹	۷/۹۰	۲۳۲۱	محصل
۸۹/۳۱	۱۲۹۷۲	۱/۴۵	۲۱۵	۴۴/۸۶	۱۳۱۸۷	خانه دار
۰/۲۰	۲۹	۰/۹۱	۱۳۵	۰/۵۶	۱۶۴	دار ای در آمد بدون کار
۵/۸۰	۸۴۲	۶/۲۹	۹۳۶	۶/۰۵	۱۷۷۸	سایر
۰/۷۲	۱۰۴	۰/۵۲	۷۸	۰/۶۲	۱۸۲	اظهار نشده
۱۰۰/۰۰	۱۴۵۲۴	۱۰۰/۰۰	۱۴۸۷۱	۱۰۰/۰۰	۲۹۳۹۵	بخش مرکزی
۱/۳۴	۱۹۴	۷۱/۵۹	۱۰۶۴۶	۳۶/۸۸	۱۰۸۴۰	شاغل
۰/۳۵	۵۱	۵/۸۶	۸۷۲	۲/۱۴	۹۲۳	بیکار / جویای کار /
۲/۲۹	۳۲۲	۱۲/۲۸	۱۹۸۹	۷/۹۰	۲۳۲۱	محصل
۸۹/۳۱	۱۲۹۷۲	۱/۴۵	۲۱۵	۴۴/۸۶	۱۳۱۸۷	خانه دار
۰/۲۰	۲۹	۰/۹۱	۱۳۵	۰/۵۶	۱۶۴	دار ای در آمد بدون کار
۵/۸۰	۸۴۲	۶/۲۹	۹۳۶	۶/۰۵	۱۷۷۸	سایر
۰/۷۲	۱۰۴	۰/۵۲	۷۸	۰/۶۲	۱۸۲	اظهار نشده

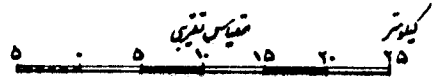
نقشه شهرستان پیرانشهر به تفکیک بخش و دهستان

سرشماری عمومی همراه سال ۱۳۶۵



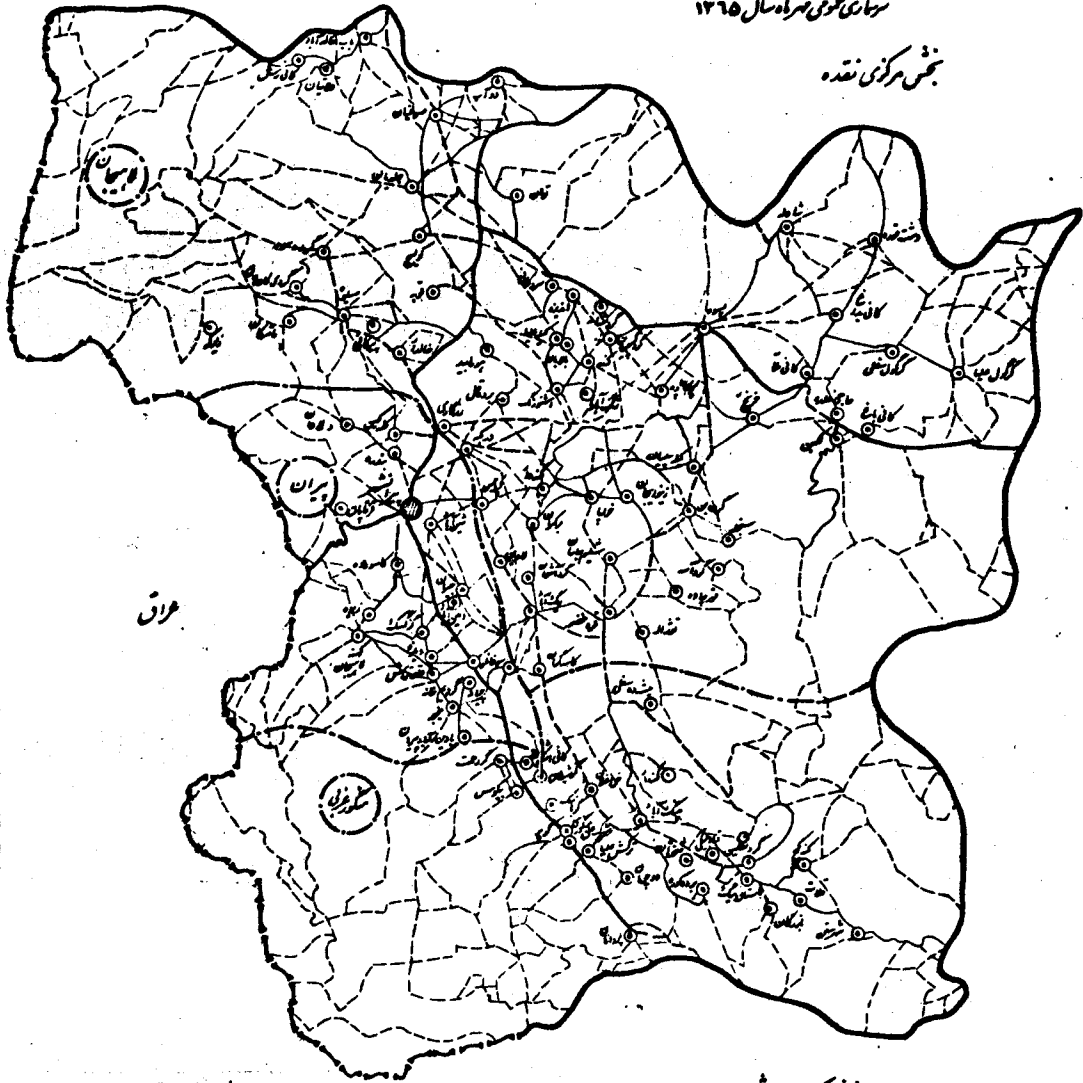
فراست‌باد رود
مرکز آمار ایران
علامه

- — — — — مرز کشور
- ===== حدود شهرستان
- ===== حدود بخش
- - - - - حدود دهستان
- مرکز شهرستان
- قطه شهری
- مرکز بخش (قطه شهری)
- مرکز بخش (قطه دهستانی) به حقیقت سه قطه شهرستان
- مرکز بخش (قطه دهستانی) به حقیقت یک قطه شهرستان
- آبادی‌های ... به حقیقت بیشتر از مرکز بخش



نقشه روستایی بخش مرکزی شهرستان پریشهر از استان آذربایجان غربی

شماره عمومی هراده سال ۱۳۶۵



بخش اشکنوز

بخش مرکزی نقده

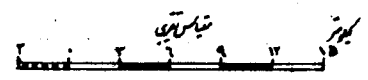
بخش مرکزی مهاباد

عراق

بخش مرکزی سردشت

فدایت نامده
مرکز آمار ایران
۱۳۶۵

- نقطه شهری
- آبادی بیست خانگی بیشتر
- جاده آسفالته
- - - - - جاده شوسه
- جاده خاکی (بسیار)
- - - - - جاده مالرو
- حدود دهستان
- ||| مرز کشور



ردیف	نام آبادی	نوع راه آبادی (کد)	کد آبادی	تعداد خانوار	جمعیت	جمعیت مردان	جمعیت زنان	آبادی	
								۲	۱
	بخش مرکزی			۱۵۶۱	۴۷۵۶۰	۲۶۳۸۵	۲۱۱۷۵		
	دهستان پیران			۱۱۹۵	۸۶۰۲	۴۸۰۵	۳۷۹۷		
۱	امین آباد	۲	۰۴۰۷۲۲۲	۲۲	۱۶۳	۸۱	۸۲		
۲	بازین آباد پیران	۲	۰۴۰۷۲۲۳	۶۸	۷۰۷	۳۶۶	۳۴۱		
۳	بیر ایم آباد	۱	۰۴۰۷۲۲۴	۷	۲۴	۱۲	۱۲		
۴	بین دره	۲	۰۴۰۷۲۲۵	۲۰	۱۶۹	۸۴	۸۵		
۵	بیران	۲	۰۴۰۷۲۲۸	۲۹	۲۵۰	۱۲۲	۱۲۸		
۶	چهارخانه	۲	۰۴۰۷۲۲۹	۵۱	۳۶۰	۱۸۱	۱۷۹		
۷	خواجه علی	۳	۰۴۰۷۲۵۲	۱	۳	۲	۱		
۸	دلار ان	۳	۰۴۰۷۲۳۰	۲۷	۲۰۱	۱۰۱	۱۰۰		
۹	دیلز	۳	۰۴۰۷۲۳۱	۴۹	۳۶۰	۱۷۲	۱۸۸		
۱۰	زیدان	۳	۰۴۰۷۲۳۲	۱۰	۶۶	۳۳	۳۳		
۱۱	زیوه	۲	۰۴۰۷۲۳۳	۷۸	۵۳۲	۲۶۵	۲۶۷		
۱۲	سوغانلو	۲	۰۴۰۷۲۳۴	۱۰۰	۶۸۲	۳۲۷	۳۵۵		
۱۳	سه گردگان	۲	۰۴۰۷۲۳۵	۱۲	۷۵	۳۵	۴۰		
۱۴	شیرین آباد	۲	۰۴۰۷۲۳۶	۲۰۶	۱۶۱۳	۸۵۰	۷۶۳		
۱۵	قرن قاپان	۳	۰۴۰۷۲۳۷	۲۲	۱۷۶	۸۳	۹۳		
۱۶	قلعه توش	۲	۰۴۰۷۲۳۸	۷۰	۵۲۸	۲۵۸	۲۷۰		
۱۷	قلعه سید احمد	۴	۰۴۰۷۲۳۹	۱۲	۶۵	۳۳	۳۲		
۱۸	کاسورده	۲	۰۴۰۷۲۴۱	۳۲	۲۷۲	۱۲۶	۱۴۶		
۱۹	کله کین	۳	۰۴۰۷۲۴۲	۳۶	۳۲۵	۱۶۳	۱۶۲		
۲۰	کهنه لاهیجان	۲	۰۴۰۷۲۴۴	۶۲	۳۶۳	۱۷۲	۱۹۱		
۲۱	کر دیهخانه	۱	۰۴۰۷۲۴۵	۱۲	۳۳۱	۱۱۸	۲۱۳		
۲۲	کر گسک	۲	۰۴۰۷۲۴۶	۱۱۸	۷۵۷	۳۶۵	۳۹۲		
۲۳	کل آباد	۳	۰۴۰۷۲۴۷	۱۲	۱۰۱	۴۷	۵۴		
۲۴	شمیچ	۲	۰۴۰۷۲۵۰	۶۱	۴۶۳	۲۴۹	۲۱۴		
۲۵	هابلس	۳	۰۴۰۷۲۵۳	۱۱	۸۰	۳۸	۴۲		
	دهستان لاهیجان			۳۸۷۳	۲۸۹۶۰	۱۴۶۰۲	۱۴۳۵۸		
۱	احمد غریب	۲	۰۴۰۷۲۸۲	۶	۱۲۷	۶۱	۶۶		
۲	اغوز تک	۳	۰۴۰۷۲۸۴	۲۶	۳۶۰	۱۶۳	۱۹۷		
۳	اندیز	۱	۰۴۰۷۲۸۵	۱۶	۱۷۵	۸۵	۹۰		
۴	باب خلد آباد	۲	۰۴۰۷۲۸۶	۲۹	۲۵۷	۱۲۲	۱۳۵		
۵	باب کر آباد	۲	۰۴۰۷۲۸۷	۳۱	۳۳۱	۱۶۰	۱۷۱		
۶	بالابان	۳	۰۴۰۷۲۸۸	۲۸	۱۹۷	۸۵	۱۱۲		
۷	برده قل	۲	۰۴۰۷۲۸۹	۶۴	۴۳۲	۲۱۲	۲۲۰		
۸	برکر ان	۲	۰۴۰۷۲۹۰	۲۶	۳۳۳	۱۶۱	۱۷۲		
۹	پسوه	۱	۰۴۰۷۲۹۲	۱۹۲	۱۷۱۲	۸۶۱	۸۵۱		
۱۰	پیر کانی	۳	۰۴۰۷۲۹۴	۲۲	۱۷۲	۸۱	۹۱		
۱۱	توان	۲	۰۴۰۷۲۹۶	۴۵	۳۱۸	۱۵۸	۱۶۰		
۱۲	توزین آباد	۲	۰۴۰۷۲۹۷	۱۹	۱۲۹	۶۶	۶۳		
۱۳	توز اله	۲	۰۴۰۷۲۹۵	۴۶	۳۱۸	۱۵۲	۱۶۶		
۱۴	جلدیان	۲	۰۴۰۷۲۹۸	۲۱۰	۱۴۴۳	۷۱۹	۷۲۴		
۱۵	حاجی قلعه	۲	۰۴۰۷۲۹۹	۲۶	۲۲۸	۱۱۵	۱۱۳		
۱۶	حمزه آباد مقلی	۲	۰۴۰۸۰۰	۱۸	۱۲۷	۶۰	۶۷		
۱۷	حمزه آباد علیا	۳	۰۴۰۸۰۱	۵۱	۳۲۱	۱۶۰	۱۶۱		
۱۸	خالد دار	۲	۰۴۰۸۰۲	۶۴	۳۳۲	۱۶۲	۱۷۰		

کده راه آبادی: ۱، جاده اسفند ۱، جاده شوش ۲، جاده خاکی ۳، مارو ۴، سایر (اینگاه راه آهن بازار آبی) ۵، ناخص ۶

تعداد گاو و گوساله	تعداد گوسفند و بز	تیمگاه باغین آلات کشاورزی	فروشگاه تعاونی	دستری به وسیله تصدیق عمومی آرایه ای	تلفون	دستری به روزنامه و مجله و آرایه ای	صندوق پست	بیمار و دام های رودسیایی	دانشگاه پست و تلگراف و مخابرات	پزشک	خانه بهداشت	مرکز بهداشتی درمانی	حمام	آموزش و تربیت کودکان و نوجوانان	مدرسه راهنمایی	دبستان	برق	آب لوله کشی	پایگاه تعاونی باغ و باغچه	مرکز خدمات درمانی	دفتر بهداشت و درمان	شورای اسلامی رودسیایی	امکان زندگی مسلمانان	بنیاد زندگی مسلمانان	شعبه رودخانه آبادی
۴۲	۴۱	۴۰	۳۹	۳۸	۳۷	۳۶	۳۵	۳۴	۳۳	۳۲	۳۱	۳۰	۲۹	۲۸	۲۷	۲۶	۲۵	۲۴	۲۳	۲۲	۲۱	۲۰	۱۹	۱۸	۱۷
۲۴۰۲۱	۱۷۵۲۸۲	۲	۲	۴۵	۰	۰	۱	۰	۰	۰	۰	۰	۱	۷	۲	۱۷	۲۱	۴۹	۲۸	۱	۰	۱۲۲	۱۰۲	۲۷	
۶۵۹۱	۲۱۲۲۷	۰	۰	۵	۰	۰	۰	۰	۰	۰	۰	۰	۰	۱	۰	۳۱	۸	۱۱	۹	۰	۰	۱۸	۵۱	۱۱	
۴۷	۰																	*	*	*	*	*	*	*	۴
۲۵۰	۸۵۰			*													*	*	*	*	*	*	*	*	۲
۲۰	۴۵																*	*	*	*	*	*	*	*	۲
۱۸۰	۴۰۰																*	*	*	*	*	*	*	*	۳
۲۰۰	۲۱۲																*	*	*	*	*	*	*	*	۵
۳۰	۹۰			*													*	*	*	*	*	*	*	*	۶
۰	۰																*	*	*	*	*	*	*	*	۷
۳۰۰	۱۵۰۰																*	*	*	*	*	*	*	*	۸
۱۰۰	۴۵۰																*	*	*	*	*	*	*	*	۹
۵۰	۵۵																*	*	*	*	*	*	*	*	۱۰
۶۰۰	۵۰۰			*													*	*	*	*	*	*	*	*	۱۱
۸۰۰	۰			*													*	*	*	*	*	*	*	*	۱۲
۴۰	۷۵																*	*	*	*	*	*	*	*	۱۲
۱۵۰۰	۲۰۵۰۰			*										*			*	*	*	*	*	*	*	*	۱۴
۶۰	۵۰۰																*	*	*	*	*	*	*	*	۱۵
۲۰	۲۱۵۰																*	*	*	*	*	*	*	*	۱۶
۳۰	۲۰																*	*	*	*	*	*	*	*	۱۷
۱۷۰	۴۳۰																*	*	*	*	*	*	*	*	۱۸
۵۰۰	۸۰۰																*	*	*	*	*	*	*	*	۱۹
۲۵۰	۵۰۰																*	*	*	*	*	*	*	*	۲۰
۶۰	۲۳۰																*	*	*	*	*	*	*	*	۲۱
۱۰۰۰	۱۲۰۰																*	*	*	*	*	*	*	*	۲۲
۴۴	۰																*	*	*	*	*	*	*	*	۲۳
۲۸۰	۵۷۰																*	*	*	*	*	*	*	*	۲۴
۶۰	۲۰۰																*	*	*	*	*	*	*	*	۲۵
۲۰۷۸۵	۹۲۶۰۵	۲	۲	۴۰	۰	۰	۱	۰	۰	۰	۰	۰	۱	۵	۲	۸۳	۱۱	۲۸	۲۲	۱	۰	۷۵	۳۶	۴۳	
۵۲	۹۸۰																*	*	*	*	*	*	*	*	۱
۵۰۰	۲۰۰۰																*	*	*	*	*	*	*	*	۲
۳۰۰	۲۰۰			*													*	*	*	*	*	*	*	*	۳
۶۰	۱۵۰۰																*	*	*	*	*	*	*	*	۴
۲۵۰	۲۵۰۰																*	*	*	*	*	*	*	*	۵
۱۰۰	۱۰۰																*	*	*	*	*	*	*	*	۶
۱۰۰	۱۰۰۰																*	*	*	*	*	*	*	*	۷
۲۰۰	۴۰۰			*													*	*	*	*	*	*	*	*	۸
۵۰۰	۲۲۰۰	*	*	*													*	*	*	*	*	*	*	*	۹
۱۰۰	۱۸۰۰																*	*	*	*	*	*	*	*	۱۰
۲۰۰	۶۰۰																*	*	*	*	*	*	*	*	۱۱
۶۰	۰			*													*	*	*	*	*	*	*	*	۱۲
۳۰۰	۱۰۰۰			*													*	*	*	*	*	*	*	*	۱۳
۲۵۰۰	۲۵۰۰	*	*	*													*	*	*	*	*	*	*	*	۱۴
۵۰	۲۲۰																*	*	*	*	*	*	*	*	۱۵
۸۰	۲۵۰																*	*	*	*	*	*	*	*	۱۶
۱۰۰	۴۵۰																*	*	*	*	*	*	*	*	۱۷
۳۰۰	۱۱۰۰			*													*	*	*	*	*	*	*	*	۱۸

شماره ردیف آبادی	آبادی	کد آبادی	نوع راه آبادی (کد)	تعداد خانوار	جمعیت	جمعیت عموماً بیشتر	جمعیت باسواد	جمعیت شغل	فعالیت کشاورزی							
									۱۰	۱۱	۱۲	۱۳	۱۴	۱۵	۱۶	
۱۹	خرابها	۰۴۰۸۰۲	۲	۳۵	۲۷۸	۲۷۸	۶۷	۷۵	*	*	*	*	*	*	*	*
۲۰	خرتج	۰۴۰۸۰۴	۲	۲۶	۲۹۲	۲۹۲	۸۹	۱۶۵	*	*	*	*	*	*	*	*
۲۱	خره بردشان	۰۴۰۸۰۵	۲	۱۵	۱۴۱	۱۴۱	۳۱	۱۱۰	*	*	*	*	*	*	*	*
۲۲	دایه شیخی	۰۴۰۸۰۶	۲	۱۲	۶۶	۶۶	۲	۳۱	*	*	*	*	*	*	*	*
۲۳	دریگه	۰۴۰۸۰۷	۲	۱۶۱	۱۰۳۱	۱۰۳۱	۳۰	۱۱۲	*	*	*	*	*	*	*	*
۲۴	دشتقوره	۰۴۰۸۰۸	۲	۲۷	۱۵۴	۱۵۴	۶۶	۱۳۱	*	*	*	*	*	*	*	*
۲۵	درواب	۰۴۰۸۰۹	۲	۲۲	۲۲۲	۲۲۲	۶۲	۷۴	*	*	*	*	*	*	*	*
۲۶	رزگاری	۰۴۰۸۱۰	۱	۲۱	۱۷۵	۱۷۵	۲۸	۶۲	*	*	*	*	*	*	*	*
۲۷	ریگ آباد	۰۴۰۸۱۱	۲	۸۶	۶۷۱	۶۷۱	۱۷	۱۱۲	*	*	*	*	*	*	*	*
۲۸	زنگ آباد	۰۴۰۸۱۲	۲	۳۴	۵۹۰	۵۹۰	۷۰	۱۲۱	*	*	*	*	*	*	*	*
۲۹	زینتو ایجان	۰۴۰۸۱۳	۲	۷۲	۲۵۹	۲۵۹	۴۹	۷۵	*	*	*	*	*	*	*	*
۳۰	زیوکده	۰۴۰۸۱۲	۴	۲۲	۱۸۳	۱۸۳	۲۲	۴۳	*	*	*	*	*	*	*	*
۳۱	سر و کاشی	۰۴۰۸۱۵	۱	۱۷۱	۱۲۳۰	۱۲۳۰	۳۰۴	۲۶۹	*	*	*	*	*	*	*	*
۳۲	سرین چاره	۰۴۰۸۱۶	۲	۸۴	۳۲۴	۳۲۴	۶۳	۱۷۱	*	*	*	*	*	*	*	*
۳۳	سنجله	۰۴۰۸۱۷	۲	۲۷	۶۵۶	۶۵۶	۲۱	۵۵	*	*	*	*	*	*	*	*
۳۴	سیرلوه	۰۴۰۸۱۸	۲	۱۲۱	۸۹۵	۸۹۵	۱۱۹	۳۸۱	*	*	*	*	*	*	*	*
۳۵	شاووله	۰۴۰۸۱۹	۲	۱۰۱	۷۸۸	۷۸۸	۶۰	۲۷۲	*	*	*	*	*	*	*	*
۳۶	شلم چاران	۰۴۰۸۲۰	۲	۴۹	۶۳۱	۶۳۱	۵۱	۲۰۰	*	*	*	*	*	*	*	*
۳۷	سوفیان	۰۴۰۸۲۱	۲	۱۰۶	۶۶۸	۶۶۸	۱۷۱	۱۸۶	*	*	*	*	*	*	*	*
۳۸	قره خضر	۰۴۰۸۲۲	۲	۶۵	۴۹۰	۴۹۰	۹۵	۹۸	*	*	*	*	*	*	*	*
۳۹	قلاتیان	۰۴۰۸۲۳	۲	۲۵	۳۸۱	۳۸۱	۶۱	۷۲	*	*	*	*	*	*	*	*
۴۰	قوبه	۰۴۰۸۲۴	۲	۲۲	۲۲۲	۲۲۲	۲۲	۵۲	*	*	*	*	*	*	*	*
۴۱	قورچاره	۰۴۰۸۲۵	۲	۱۴	۸۶۱	۸۶۱	۸۱	۷۸	*	*	*	*	*	*	*	*
۴۲	کاسه گران	۰۴۰۸۲۷	۲	۵۰	۲۹۰	۲۹۰	۲۱	۳۶	*	*	*	*	*	*	*	*
۴۳	کاشی اشکوت	۰۴۰۸۲۸	۲	۱۰	۷۴	۷۴	۰	۱۲	*	*	*	*	*	*	*	*
۴۴	کاشی باغ	۰۴۰۸۲۹	۱	۲۶	۱۱۵	۱۱۵	۱۱	۶۳	*	*	*	*	*	*	*	*
۴۵	کاشی بداغ	۰۴۰۸۳۰	۲	۲۲	۲۷۲	۲۷۲	۳۵	۷۰	*	*	*	*	*	*	*	*
۴۶	کاشی برده	۰۴۰۸۳۱	۲	۶	۲۸	۲۸	۲	۱۲	*	*	*	*	*	*	*	*
۴۷	کاشی شرف	۰۴۰۸۳۲	۴	۳۴	۲۷۵	۲۷۵	۱۶	۵۶	*	*	*	*	*	*	*	*
۴۸	کاشی ملان	۰۴۰۸۳۳	۲	۲۷	۲۰۵	۲۰۵	۴۴	۶۸	*	*	*	*	*	*	*	*
۴۹	کپله حسن	۰۴۰۸۳۴	۲	۲۵	۲۶۶	۲۶۶	۲۰۱	۶۱	*	*	*	*	*	*	*	*
۵۰	کندر	۰۴۰۸۳۵	۲	۲۶	۲۸۲	۲۸۲	۳۳	۹۵	*	*	*	*	*	*	*	*
۵۱	کنده قولان سفلی	۰۴۰۸۳۶	۲	۱۲	۳۳	۳۳	۷	۵۱	*	*	*	*	*	*	*	*
۵۲	کنده قولان علیا	۰۴۰۸۳۷	۲	۸	۵۲	۵۲	۴	۸۱	*	*	*	*	*	*	*	*
۵۳	کولنج	۰۴۰۸۳۸	۲	۹۲	۶۸۲	۶۸۲	۱۱۱	۱۵۸	*	*	*	*	*	*	*	*
۵۴	کپله سپیان	۰۴۰۸۳۹	۲	۵۱	۳۶۵	۳۶۵	۲۲	۹۶	*	*	*	*	*	*	*	*
۵۵	کپله علیا	۰۴۰۸۴۰	۲	۴۴	۳۶۵	۳۶۵	۸۱	۸۰	*	*	*	*	*	*	*	*
۵۶	گرداه	۰۴۰۸۴۱	۲	۲۵	۲۰۹	۲۰۹	۱۹	۶۷	*	*	*	*	*	*	*	*
۵۷	گرداهوان	۰۴۰۸۴۲	۲	۲۲	۲۷۲	۲۷۲	۵۱	۴۳	*	*	*	*	*	*	*	*
۵۸	گردک سپیان	۰۴۰۸۴۳	۲	۸۵	۶۵۳	۶۵۳	۱۱۸	۱۶۰	*	*	*	*	*	*	*	*
۵۹	گردک شانه	۰۴۰۸۴۴	۱	۱۶۲	۱۱۵۲	۱۱۵۲	۲۲	۱۶۱	*	*	*	*	*	*	*	*
۶۰	گردک بن	۰۴۰۸۴۶	۲	۶۱	۴۶۹	۴۶۹	۱۴	۱۲۷	*	*	*	*	*	*	*	*
۶۱	گردک سور	۰۴۰۸۴۷	۲	۶۴	۴۸۵	۴۸۵	۸۹	۱۰۷	*	*	*	*	*	*	*	*
۶۲	گردک گوران	۰۴۰۸۴۸	۲	۱۱	۱۰۰	۱۰۰	۱	۲۱	*	*	*	*	*	*	*	*
۶۳	گردک کاولان	۰۴۰۸۴۵	۲	۲۳	۱۷۸	۱۷۸	۹	۳۴	*	*	*	*	*	*	*	*

کد نوع راه آبادی: جاده اسفالت ۱، جاده شوسه ۲، جاده خاکی ۳، مارو ۴، سایر (از بجه راه آهن تا راه آبی) ۵، نامشخص ۶

تعداد گاو و گوساله	تعداد گوسفند و بز	تیرگاو بزرگ آلات کشاورزی	فروشگاه تعاونی	دستری به سید تقی عیسی رابوی	تلفون	دستری به روزنامه و مجله رابوی	صندوق پست	بیمار و دامی روستایی	دانشگاه پستین دامپزشکی	پزشک	خانه بهداشت	مرکز بهداشتی درمانی	حمام	آموزش باغبانی و باغبانی	مدرسه راهنمایی	دبستان	برق	آب لوله کشی	پایگاه بهداشت بروج	مرکز خدمات روستایی	دفتر بهداشت سازمان	شورای اسلامی روستایی	اماکن مذهبی مسلمانان	بنای مذهبی مسلمانان	شماره و نصف آبادی
۴۲	۴۱	۴۰	۳۹	۳۸	۳۷	۳۶	۳۵	۳۴	۳۳	۳۲	۳۱	۳۰	۲۹	۲۸	۲۷	۲۶	۲۵	۲۴	۲۳	۲۲	۲۱	۲۰	۱۹	۱۸	۱۷
۲۵۰	۲۵۰			*												*						*			۱۶
۸۰۰	۲۰۰۰			*												*						*			۲۰
۱۰۰	.			*												*						*			۲۱
۳۰	۶۱			*												*						*			۲۲
۳۰۰	۱۵۵۰			*												*						*			۲۳
۹۰۰	۱۶۰۰۰			*												*						*			۲۴
۱۵۰	۴۷۰			*												*						*			۲۵
۲۰	.			*												*						*			۲۶
۴۰۰	۲۵۰			*												*						*			۲۷
۴۰۰	۷۰۰			*												*						*			۲۸
۳۱۰	۱۱۸۵			*												*						*			۲۹
۳۰۰	۱۰۰۰			*												*						*			۳۰
۴۰۰	۳۰۰۰			*										*		*						*			۳۱
۸۰	۶۰			*										*		*						*			۳۲
۱۰۰	۲۵۰			*										*		*						*			۳۳
۴۰۰	۱۵۰۰		*	*									*	*		*						*			۳۴
۸۰۰	۲۷۵۰			*										*		*						*			۳۵
۲۰۰	۶۵۰			*										*		*						*			۳۶
۷۰۰	۴۱۰۰			*										*		*						*			۳۷
۱۵۰	۱۱۰۰			*										*		*						*			۳۸
۱۵۰	۸۰۰			*										*		*						*			۳۹
۲۰۰	۲۰۰۰			*										*		*						*			۴۰
۲۰۰	۹۲۰			*										*		*						*			۴۱
۷۸	۲۲۵			*										*		*						*			۴۲
۷۰	.			*										*		*						*			۴۳
۴۰۰	۴۰۰			*										*		*						*			۴۴
۳۰۰	۶۰۰			*										*		*						*			۴۵
۴۰	۴۰۰			*										*		*						*			۴۶
۳۰۰	۱۰۵۰			*										*		*						*			۴۷
۳۰۰	۷۰۰			*										*		*						*			۴۸
۲۰۰	۴۰۰			*										*		*						*			۴۹
۲۰۰	.			*										*		*						*			۵۰
۲۰	۳۴			*										*		*						*			۵۱
۵	۸۰			*										*		*						*			۵۲
۵۰۰	۲۰۰۰			*										*		*						*			۵۳
۳۰۰	۴۰۰			*										*		*						*			۵۴
۳۰۰	۳۶۰			*										*		*						*			۵۵
۲۰۰	۱۳۰۰			*										*		*						*			۵۶
۲۰۰	۲۰۰			*										*		*						*			۵۷
۶۰۰	۱۲۴۰			*										*		*						*			۵۸
۳۰۰	۱۲۰۰	*		*			*							*		*						*			۵۹
۲۰۰	۱۰۲۰			*										*		*						*			۶۰
۶۰۰	۴۰۰۰			*										*		*						*			۶۱
۵۰	.			*										*		*						*			۶۲
۲۰۰	۲۹۰۰			*										*		*						*			۶۳

شماره ردیف آبادی	آبادی	نوع راه آبادی (کیلومتر)	تعداد خانوار	جمعیت کل	جمعیت عرسالزایشتر	جمعیت باسواد	جمعیت شائل	فعالیت کشاورزی							
								زراعت	باغداری	دامداری دامپروری	پرورش طیور	پرورش گاو ابریشم	پرورش بز و گوسفند	پرورش ماهی	
۱	۲	۳	۴	۵	۶	۷	۸	۹	۱۰	۱۱	۱۲	۱۳	۱۴	۱۵	۱۶
۶۴	گرگول سفلی	۴۰۸۴۹	۲	۸۴	۷۰۵	۱۰۲	۱۷۷	*	*	*	*	*	*	*	*
۶۵	گرگول علیا	۴۰۸۵۰	۲	۴۱	۲۰۹	۴۲	۷۹	*	*	*	*	*	*	*	*
۶۶	کنده ار	۴۰۸۵۱	۲	۲۵	۱۷۱	۲۰	۴۲	*	*	*	*	*	*	*	*
۶۷	لکین	۴۰۸۵۲	۲	۷۴	۴۹۲	۷۷	۱۱۰	*	*	*	*	*	*	*	*
۶۸	لاوین	۴۰۸۵۳	۲	۴۸	۲۸۵	۳۲	۸۹	*	*	*	*	*	*	*	*
۶۹	مافتان	۴۰۸۵۴	۲	۲۸	۲۱۳	۲۸	۶۶	*	*	*	*	*	*	*	*
۷۰	هابلدی	۴۰۸۶۵	۲	۱۲	۶۵	۷	۱۴	*	*	*	*	*	*	*	*
۷۱	هور ابید	۴۰۸۶۶	۱	۲۶	۱۷۲	۳۶	۴۳	*	*	*	*	*	*	*	*
	دهستان منگور غربی		۱۳۸۷	۱۰۰۶۳	۷۷۳۲	۸۱۱	۲۵۵۸	۵۹	۷	۶۰	۱۲	*	*	*	*
۱	ابخورده	۴۰۹۵۱	۱	۱۶	۱۱۰	۵	۳۵	*	*	*	*	*	*	*	*
۲	اوغن	۴۰۹۵۲	۲	۱۴	۱۲۲	۱	۳۱	*	*	*	*	*	*	*	*
۳	بادین آباد منگور	۴۰۹۵۳	۲	۱۹	۱۲۵	۴	۲۷	*	*	*	*	*	*	*	*
۴	بازرگان	۴۰۹۵۴	۲	۲۹	۲۱۵	۱	۶۸	*	*	*	*	*	*	*	*
۵	بامتان بیگ	۴۰۹۶۱	۲	۲۵	۲۰۲	۶	۵۱	*	*	*	*	*	*	*	*
۶	بیاوله سفلی	۴۰۹۵۵	۴	۱۳	۹۴	۰	۲۲	*	*	*	*	*	*	*	*
۷	بیاوله میدان	۴۰۹۵۶	۴	۶	۵۰	۱	۱۲	*	*	*	*	*	*	*	*
۸	بیاوله علیا	۴۰۹۵۷	۴	۵	۴۲	۱	۱۰	*	*	*	*	*	*	*	*
۹	بدر آباد	۴۰۹۵۸	۲	۹	۶۳	۰	۱۷	*	*	*	*	*	*	*	*
۱۰	برد در شان	۴۰۹۵۹	۳	۵	۲۴	۱	۵	*	*	*	*	*	*	*	*
۱۱	برده کوره	۴۰۹۶۰	۴	۲۴	۱۳۵	۰	۳۹	*	*	*	*	*	*	*	*
۱۲	بیکوس	۴۰۹۶۲	۱	۷۴	۴۸۸	۷۰	۱۱۵	*	*	*	*	*	*	*	*
۱۳	پرد اشان	۴۰۹۶۴	۴	۲۷	۲۴۰	۶	۶۰	*	*	*	*	*	*	*	*
۱۴	تازه قلعه	۴۰۹۶۵	۱	۱۴	۸۷	۰	۳۱	*	*	*	*	*	*	*	*
۱۵	ترک سفلی	۴۰۹۶۶	۱	۸	۷۹	۱۴	۱۸	*	*	*	*	*	*	*	*
۱۶	ترک سفلی	۴۰۹۶۷	۱	۹۱	۶۴۵	۹۵	۱۴۴	*	*	*	*	*	*	*	*
۱۷	خدر چبان	۴۰۹۶۹	۴	۶	۴۰	۰	۸	*	*	*	*	*	*	*	*
۱۸	خر اغلان	۴۰۹۷۰	۳	۲۹	۲۰۸	۲	۵۷	*	*	*	*	*	*	*	*
۱۹	خر چنندر	۴۰۹۷۱	۴	۱۹	۱۲۰	۱	۲۸	*	*	*	*	*	*	*	*
۲۰	دشت کتدم	۴۰۹۷۲	۳	۱۲	۷۷	۰	۲۳	*	*	*	*	*	*	*	*
۲۱	دوچومان	۴۰۹۷۳	۴	۲۵	۲۴۸	۷	۶۱	*	*	*	*	*	*	*	*
۲۲	دوله کوزان	۴۰۹۷۴	۲	۷	۹۸	۳	۲۵	*	*	*	*	*	*	*	*
۲۳	زاوریه کوره	۴۰۹۷۵	۲	۱۷	۱۷۱	۶	۴۴	*	*	*	*	*	*	*	*
۲۴	سالوس	۴۰۹۷۶	۳	۵	۲۹	۰	۱۲	*	*	*	*	*	*	*	*
۲۵	سرتیز	۴۰۹۷۷	۳	۲	۲۱	۲	۸	*	*	*	*	*	*	*	*
۲۶	سومستان علیا	۴۰۹۷۸	۴	۵	۴۹	۱	۱۸	*	*	*	*	*	*	*	*
۲۷	سیوه کده سفلی	۴۰۹۷۹	۲	۱۲	۹۰	۱	۲۵	*	*	*	*	*	*	*	*
۲۸	سیوه کده علیا	۴۰۹۸۰	۲	۱۲	۷۹	۲	۲۷	*	*	*	*	*	*	*	*
۲۹	شالی آباد	۴۰۹۸۱	۳	۱۲	۶۸	۲	۲۷	*	*	*	*	*	*	*	*
۳۰	فختان	۴۰۹۸۲	۲	۴۶	۳۹۳	۵۲	۱۰۲	*	*	*	*	*	*	*	*
۳۱	شکر آباد	۴۰۹۸۳	۴	۱۲	۱۰۰	۴	۲۶	*	*	*	*	*	*	*	*
۳۲	شهر سن	۴۰۹۸۴	۳	۴۸	۴۲۷	۵۱	۹۸	*	*	*	*	*	*	*	*
۳۳	شهر کعلی منگور	۴۰۹۸۵	۱	۲۷	۲۷۹	۸۹	۵۳	*	*	*	*	*	*	*	*
۳۴	قیباد بیگی	۴۰۹۸۶	۲	۲۱	۱۶۰	۳	۳۶	*	*	*	*	*	*	*	*
۳۵	قلات	۴۰۹۸۷	۲	۲۸	۲۹۳	۹	۸۲	*	*	*	*	*	*	*	*

نوع راه آبادی: جاده آسفالت ۱، جاده شوسه ۲، جاده خاکی ۳، مارود ۴، سایر (اینگاه راه آسفالته، راه آبی، ۵، نا مشخص ۶)

تعداد گاو و گوساله	تعداد گوسفند و بز	تیمبرگاه شین آلات کش درزی	فروشگاه تعاونی	دسترسی به وسایل تعمیراتی و ابزارآلات	تعمیرات	دسترسی به روزنامه و مجله و کتاب	صندوق پست	بیمار و دامی درستانی	دانشگاه پیرین دامپزشکی	پزشک	خانه بهداشت	مرکز بهداشتی درمانی	حمام	آموزش تخصصی کودکان و نوجوانان	مدرسه راهنمایی	دبستان	برق	آب لوله کشی	پایگاه بهداشت پنج	مرکز خدمات درمانی	دفتر جهاد سازندگی	شورای اسلامی درستانی	اماکن مذهبی مسلمانان	بنیاد بنی مسلمانان	شماره ریزش آباری
۲۲	۲۱	۲۰	۱۹	۱۸	۱۷	۱۶	۱۵	۱۴	۱۳	۱۲	۱۱	۱۰	۹	۸	۷	۶	۵	۴	۳	۲	۱	۰	۰	۰	۰
۵۰۰	۵۲۰۰																								۶۴
۱۰۰	۶۰۰																								۶۵
۱۵۰	۳۵۰																								۶۶
۱۰۰۰	۱۵۰۰																								۶۷
۲۰۰	۳۵۰																								۶۸
۲۰۰	۱۸۸۰																								۶۹
۶۰	۱۲۰																								۷۰
۱۲۰	۶۰۰																								۷۱
۶۶۴۵	۵۱۴۰۰			۱۰										۱											۱
۲۰	۴۲۰																								۲
۱۵۰	۱۴۰۰																								۳
۴۰	۳۵۰																								۴
۱۲۰	۱۰۴۰																								۵
۱۰۰	۶۰۰																								۶
۱۰۰	۱۳۰																								۷
۲۰	۲۰۰																								۸
۴	۱۲۰																								۹
۶	۲۰۰																								۱۰
۴۰	۳۵۰																								۱۱
۶۰	۸۰۰																								۱۲
۴۰۰	۱۶۲۰																								۱۳
۳۵	۸۵۰																								۱۴
۲۰	۸۰۰																								۱۵
۳۵	۳۵۰																								۱۶
۲۰۰	۲۲۰۰																								۱۷
۲۵	۱۹۰																								۱۸
۱۵۰	۷۰۰																								۱۹
۱۲	۹۰۰																								۲۰
۷۰	۸۰۰																								۲۱
۱۰۰	۷۰۰																								۲۲
۷۰	۱۲۵۰																								۲۳
۱۵۰	۷۰۰																								۲۴
۲۲	۵۵																								۲۵
۱۵	۲۲۵																								۲۶
۲	۲۲۰																								۲۷
۶	۲۲۰																								۲۸
۲۰	۲۶۰																								۲۹
۶۰	۲۲۰																								۳۰
۲۰۰	۵۰۰																								۳۱
۱۰۰	۹۰۰																								۳۲
۲۰۰	۷۰۰۰																								۳۳
																									۳۴
۱۰۰	۹۰۰																								۳۵
۵۰۰	۱۲۰۰																								۳۵

فصلیت کشت درزی							جمعیت شماری	جمعیت باغیچهدار	جمعیت غله‌خوار	کل جمعیت	تعداد خانوار	نوع راه آبادی (رکده)	کد آبادی	آبادی	شماره ثبت
پرورش ماهی	پرورش بزبوسل	پرورش گوسفند	پرورش گاو	دامداری دامپروری	باغداری	زراعت									
۱۶	۱۵	۱۴	۱۳	۱۲	۱۱	۱۰	۹	۸	۷	۶	۵	۴	۳	۲	۱
	*			*		*	۳۳	۳۳	۱۹۳	۲۵۰	۴۰	۲	۰۴۰۹۸۸	کاشی اشکوت	۳۶
	*			*		*	۱۰	۰	۳۲	۴۴	۸	۴	۰۴۰۹۸۹	کاشی ذلیلان	۳۷
	*		*	*	*	*	۱۶	۱۰	۶۰	۸۰	۹	۳	۰۴۰۹۹۰	کاشی مریب	۳۸
				*	*	*	۳۴	۰	۶۰	۹۷	۱۶	۲	۰۴۰۹۹۱	کاشی شینکه	۳۹
				*	*	*	۴۲	۰	۱۱۰	۱۳۹	۱۴	۴	۰۴۰۹۹۲	کاشی کلی	۴۰
			*	*	*	*	۱۲	۰	۳۳	۳۴	۵	۴	۰۴۰۹۹۳	کاشی کرملان	۴۱
				*	*	*	۱	۰	۰	۱۱	۰	۲	۰۴۰۹۹۴	کاشی ترمینان	۴۲
	*			*	*	*	۰	۰	۰	۳۲	۱۲	۳	۰۴۰۹۹۵	کرمداران	۴۳
	*		*	*	*	*	۵۲	۳۰	۱۲۰	۱۲۲	۳۲	۳	۰۴۰۹۹۶	کنه کچ	۴۴
				*	*	*	۳۳	۹۶	۱۹۳	۲۰۳	۸۵	۱	۰۴۰۹۹۷	کوپر	۴۵
	*			*	*	*	۵۵	۹	۱۵۶	۲۰۵	۲۹	۱	۰۴۰۹۹۸	گر بساک	۴۶
	*			*	*	*	۲۱	۵	۱۰۲	۱۲۵	۱۲	۴	۰۴۱۰۰۱	گردشینه	۴۷
	*			*	*	*	۱۳	۰	۳۸	۴۴	۴	۲	۰۴۱۰۰۲	گردهر ادیبک	۴۸
				*	*	*	۲۸	۱۲	۱۱۸	۱۶۲	۲۵	۲	۰۴۱۰۰۳	گردعلین	۴۹
	*			*	*	*	۴۴	۲	۱۳۳	۱۷۱	۲۹	۴	۰۴۰۹۹۹	گرد حمت	۵۰
			*	*	*	*	۴۷	۴	۱۲۵	۱۶۴	۲۵	۴	۰۴۱۰۰۰	گرد شیطان	۵۱
				*	*	*	۲۸	۰	۹۷	۱۱۷	۱۹	۳	۰۴۱۰۰۴	گرد شک	۵۲
				*	*	*	۵۰	۱	۱۲۵	۱۶۶	۳۴	۲	۰۴۱۰۰۵	گنده دار	۵۳
				*	*	*	۳۴	۰	۵۱	۶۴	۸	۴	۰۴۱۰۰۶	گولک	۵۴
				*	*	*	۳۲	۵	۸۲	۹۷	۱۲	۴	۰۴۱۰۰۷	مام هیه	۵۵
	*		*	*	*	*	۲۹	۵۹	۲۷۷	۳۵۹	۴۱	۲	۰۴۱۰۰۸	میشه ده سفلی	۵۶
				*	*	*	۲۸	۱	۶۵	۸۴	۱۴	۲	۰۴۱۰۰۹	میشه ده علیا	۵۷
				*	*	*	۱۶	۰	۳۲	۴۴	۲	۳	۰۴۱۰۱۰	ور میشان	۵۸
	*			*	*	*	۴۸	۱	۱۳۳	۱۶۷	۱۹	۳	۰۴۱۰۱۱	هجران	۵۹
				*	*	*	۱۷۱	۱۱۵	۵۹۹	۷۷۸	۱۲۴	۲	۰۴۱۰۱۲	حنگ آباد	۶۰
				*	*	*	۷	۰	۲۰	۳۸	۵	۴	۰۴۱۰۱۳	ساقوش	۶۱

کد نوع راه آبادی: ۱، جاده اسفالت، ۲، جاده شوسه، ۳، جاده خاکی، ۴، مارو، ۵، سایر (اینگاه راه آهن، باره آبی، ۵۱، نامشخص ۶)

نوع راه و نهایت کثورتی آبادیهای خالی از سکنه شهرستان پیرانشهر

شماره ردیف	آبادی	کد آبادی	نوع راه آبادی (کد)	تصایف کثورتی						
				پرورش ماهی	پرورش زنبور	پرورش کرم ابریشم	پرورش طیور	دامداری و دامپروری	باغداری	کشاورزی
۱)	۲	۳	۴	۵	۶	۷	۸	۹	۱۰	۱۱
	بخف مرکزی دهستان پیران		۲	*	*	*	*	*	*	*
۱ تفرجین	۰۴۰۷۲۷	۲	*	*	*	*	*	*	*
۲ قمطره	۰۴۰۷۴۰	۲	*	*	*	*	*	*	*
۳ مزرعه ملک آباد	۰۴۰۷۴۸	۲	*	*	*	*	*	*	*
۴ مزرعه و تمان آباد	۰۴۰۷۴۹	۲	*	*	*	*	*	*	*
	دهستان لاهیجان		۱	*	*	*	*	*	*	*
۱ کارخانه قند پیرانشهر	۰۴۰۸۲۶	۱	*	*	*	*	*	*	*
۲ مزرعه بازار گه	۰۴۰۸۵۵	۴	*	*	*	*	*	*	*
۳ مزرعه دلگه	۰۴۰۸۵۶	۴	*	*	*	*	*	*	*
۴ مزرعه مید آباد	۰۴۰۸۵۷	۱	*	*	*	*	*	*	*
۵ مزرعه شیوه برمی	۰۴۰۸۵۸	۴	*	*	*	*	*	*	*
۶ مزرعه کناش زرد	۰۴۰۸۵۹	۴	*	*	*	*	*	*	*
۷ مزرعه کله کوله سفلی	۰۴۰۸۶۰	۱	*	*	*	*	*	*	*
۸ مزرعه کله کوله علیا	۰۴۰۸۶۱	۱	*	*	*	*	*	*	*
۹ مزرعه کوره	۰۴۰۸۶۲	۴	*	*	*	*	*	*	*
۱۰ مزرعه کیله سفلی	۰۴۰۸۶۳	۴	*	*	*	*	*	*	*
۱۱ مزرعه هوشیتان	۰۴۰۸۶۴	۱	*	*	*	*	*	*	*
	دهستان مشکور گرمی		۴	*	*	*	*	*	*	*
۱ پایانه سر	۰۴۰۹۶۳	۴	*	*	*	*	*	*	*
۲ قهوه خانه ترکی	۰۴۰۹۶۸	۶	*	*	*	*	*	*	*
	سایر نقاط									
 سایر نقاط									

کد نوع راه آبادی و جاده استانی ، جاده شماره ۲ ، جاده خاکی ۳ ، ماره ۴ ، سایر (استان راه آهن باره آبی) ، ۵ ، نامشخص ۶