

۱۳۵۵/۵  
۱۳۴۵  
۱۳۳۵  
۱۳۲۵  
۱۳۱۵  
۱۳۰۵

## بسمه تعالی

### پیشگفتار

سرشماری عمومی نفوس و مسکن در ایران به موجب قانون، هر ۱۰ سال یکبار توسط مرکز آمار ایران انجام می‌شود. تاکنون چهار سرشماری عمومی نفوس و مسکن در سالهای ۱۳۳۵، ۱۳۴۵، ۱۳۵۵ و ۱۳۶۵ به مرحله اجرا درآمده است. نخستین سرشماری، توسط اداره کل آمار عمومی، و سرشماریهای بعدی، توسط مرکز آمار ایران انجام گرفته است. سرشماری سال ۱۳۶۵، اولین سرشماری در نظام جمهوری اسلامی ایران است که علی‌رغم جنگ تحمیلی، محاصره اقتصادی و مزیقه‌های ناشی از هر یک، به حول و قوه الهی مطابق برنامه پیش‌بینی شده به نحو مطلوب به انجام رسید. سرشماری عمومی نفوس و مسکن، مناسبترین ابزار برنامه‌ریزیهای توسعه اجتماعی، اقتصادی و فرهنگی در کشور است که با ارائه آمار و اطلاعات درست، رهنمودهای لازم برای رسیدن به اهداف برنامه‌ریزیهای کوتاه‌مدت، میان‌مدت و بلندمدت را در اختیار سیاست‌گذاران، مسئولان و برنامه‌ریزان کشور قرار می‌دهد.

وسعت و عظمت کار سرشماری، مرکز آمار ایران را بر آن داشت که از نیمه دوم سال ۱۳۶۱ با برنامه‌ریزیهای دقیق، فعالیت مستمر و پیگیری را برای تهیه مقدمات سرشماری عمومی نفوس و مسکن آغاز کند. اولین قدم در این زمینه، شناخت نیازهای اساسی دستگاههای مسئول کشور بود که بر آن اساس، طرح مقدماتی سرشماری تهیه شد و به طور آزمایشی در مناطق شهری و روستایی سه شهرستان آستانه شرفیه از استان گیلان، سراوان از استان سیستان و بلوچستان و شادگان از استان خوزستان و نیز در چند حوزه نمونه در هر یک از استانهای دیگر به مرحله اجرا درآمد. با استفاده از نتایج حاصل از آزمایش سرشماری، پرسشنامه‌ها، فرمها و دستورالعملهای فنی و اجرایی مورد تجدید نظر قرار گرفت و بر آن اساس، طرح نهایی سرشماری تهیه و آماده اجرا شد. عملیات اجرایی سرشماری به طور همزمان در تمام نقاط کشور از تاریخ ۱۶ تا ۳۰ مهرماه سال ۱۳۶۵ انجام شد. در این مرحله، سازمان برنامه و بودجه استانها، مراکز تربیت معلم و سایر سازمانها و موسسات دولتی و همچنین نهادهای انقلاب اسلامی، همکاریهای ارزنده‌ای با مرکز آمار ایران داشتند و مردم فداکار ایران نیز با همیاری و مساعدت خود، امکان اجرای موفقیت آمیز سرشماری را فراهم آوردند.

پرسشنامه‌هایی که در جریان اجرای سرشماری تکمیل شده است، حجم عظیمی از اطلاعات آماری را در بر دارد که در جداول متعدد، برای هر یک از سطوح جغرافیایی، قابل استخراج و ارائه است. برخی از این اطلاعات در قالب نشریات نتایج سرشماری ارائه می‌شود و سایر اطلاعات در صورت نیاز و برحسب مورد، در اختیار استفاده‌کنندگان قرار خواهد گرفت.

فرهنگ آبادیهای شهرستان ، یکی از مجموعه نشریات نتایج سرشماری عمومی نفوس و مسکن است که در ۱۹۵ جلد برای ۱۹۵ شهرستان ( بر اساس تقسیمات کشوری در زمان سرشماری ) منتشر می شود . در هر یک از این نشریات ، ۳۹ خصوصیت عمده جمعیتی ، اجتماعی ، اقتصادی و فرهنگی برای هر یک از آبادیهای دارای سکنه و نیز جدولی در مورد آبادیهای خالی از سکنه شهرستان به تفکیک بخش و دهستان ارائه شده است . همچنین این نشریات شامل نقشه کشور ( که نشان دهنده موقعیت شهرستان در داخل استان است ) ، نقشه شهرستان ( به تفکیک بخش و دهستان ، و موقعیت مراکز بخش ، نقاط شهری و آبادیهای دارای ۲۰۰۰ نفر جمعیت و بیشتر ) و نقشه های مربوط به بخش یا بخشهای شهرستان ( به تفکیک دهستان و آبادیهای دارای ۲۰ خانوار و بیشتر ) است .

لازم به یادآوری است ، نقشه شهرستانها که موقعیت کلیه آبادیها ( دارای سکنه و خالی از سکنه ) روی آن مشخص شده ، در مرکز آمار ایران موجود و قابل ارائه به استفاده کنندگان است .

امید است این مجموعه از نشریات نتایج سرشماری بتواند اطلاعات لازم برای شناخت اوضاع اجتماعی و اقتصادی آبادیهای کشور را در اختیار تصمیم گیران ، برنامه ریزان و پژوهشگران قرار دهد .

مرکز آمار ایران

تعاریف و مفاهیم مورد استفاده در سرشماری عمومی نفوس و مسکن سال ۱۳۶۵ (ویژه فرهنگ آبادیها)

یک	جمعیت (جامعه مورد سرشماری)
یک	خانوار
دو	اقامتگاه معمولی
دو	شهر (نقطه شهری)
دو	آبادی (نقطه روستایی)
دو	جمعیت ساکن در نقاط شهری
دو	جمعیت ساکن در نقاط روستایی
دو	سن
دو	مهاجران وارد شده
دو	محل تولد
دو	باسواد
سه	کار
سه	وضع فعالیت در ۷ روز گذشته

مفاهیم به کار رفته در این نشریه

چهار	نسبت جنسی
چهار	گروههای عمده سنی
چهار	نسبت باسوادی

ویزگیهای عمده نقاط روستایی شهرستان

۱	جمعیت
۳	خانوار
۳	مهاجرت
۴	سواد
۵	وضع فعالیت
۶	نقشه تقسیمات کشوری جمهوری اسلامی ایران به تفکیک استان : ۱۳۶۵
۷	نقشه شهرستان به تفکیک بخش و دهستان

- نقشه روستایی بخش مرکزی شهرستان سردشت از استان آذربایجان غربی (دهستانهای گورگ مگری، گورگ سردشت و ملکاری) . . . ۸
- نقشه روستایی بخش مرکزی از شهرستان سردشت از استان آذربایجان غربی (دهستانهای باسک کولوسه، کلاس، آلان و بریاچی) ۹

جداول

- خصوصیات اجتماعی - اقتصادی آبادیهای دارای سکنه شهرستان ..... ۱۵
- نوع راه و فعالیت کشاورزی آبادیهای خالی از سکنه شهرستان ..... ۲۴

پیوستها

فرم ۳ - ( پرسشنامه آبادی )

فهرست مجموعه نشریات فرهنگ آبادیهای کشور براساس نتایج سرشماری عمومی نفوس و مسکن سال ۱۳۶۵

## تعاریف و مفاهیم مورد استفاده در سرشماری عمومی نفوس و مسکن سال ۱۳۶۵ (ویژه فرهنگ آبادیها)

### جمعیت (جامعه مورد سرشماری)

اعضای همه خانوارهای معمولی ساکن و دستجمعی که اقامتگاه معمولی آنان در زمان سرشماری در ایران قرار دارد و نیز اعضای کلیه خانوارهای معمولی غیر ساکن کشور، جامعه مورد سرشماری را تشکیل می‌دهند. اعضای هیئتهای سیاسی و سفارتخانه‌های خارجی در ایران و افراد خانواده آنان جزو جامعه مورد سرشماری محسوب نمی‌شوند، اما ایرانیان عضو هیئتهای سیاسی و سفارتخانه‌های ایران در خارج از کشور و افراد خانواده آنان، جزو جامعه مورد سرشماری به حساب می‌آیند.

### خانوار

خانوار از چند نفر تشکیل می‌شود که با هم در یک اقامتگاه زندگی می‌کنند، با یکدیگر همخرج هستند و معمولاً "با هم غذا می‌خورند. فردی که به تنهایی زندگی می‌کند نیز، خانوار تلقی می‌شود.

خانوار معمولی: خانوار با تعریف فوق، اکثر افراد کشور را در بر می‌گیرد و به همین دلیل این‌گونه خانوارها، "خانوار معمولی" نیز نامیده می‌شود.

خانوار معمولی ساکن: خانواری که در اقامتگاه ثابت سکونت دارد، "خانوار معمولی ساکن" نامیده می‌شود.

خانوار معمولی غیر ساکن: خانواری که در زمان سرشماری در اقامتگاه ثابتی سکونت ندارد، "خانوار معمولی غیر ساکن" نامیده می‌شود. این دسته از خانوارها شامل سه گروه زیر است:

۱- خانوارهایی که در زمان سرشماری در کوچ به سر می‌برند و یا در خارج شهرها و آبادیها در زیر چادر زندگی می‌کنند.

۲- خانوارهایی که در محل زندگی ثابتی زندگی نمی‌کنند و به‌طور مداوم محل زندگی خود را تغییر می‌دهند، مانند کولیها.

۳- خانوارهایی که محل زندگی مشخص ندارند و شبها معمولاً "در پارکها، خرابه‌ها، زیرپلها و... بیتوته می‌کنند.

خانوار دستجمعی: مجموعه افرادی که به دلیل داشتن هدف یا ویژگیهای مشترک مانند تحصیل، بیماری روانی و... با هم در یک موسسه از قبیل خوابگاه دانشجویی، آسایشگاه روانی و... زندگی می‌کنند، یک خانوار دستجمعی به حساب می‌آیند. در این سرشماری، افرادی که در ندامتگاهها، بازداشتگاهها و مراکز مشابه نگهداری می‌شوند و نیز افرادی که در سربازخانهها، پادگانها، پاسگاهها، پایگاهها، یا اردوگاههای نظامی و انتظامی به‌طور جمعی به سر می‌برند و همچنین دانش‌آموزان و دانشجویان موسسات آموزشی نیروهای نظامی و انتظامی، به عنوان اعضای خانوار دستجمعی مورد سرشماری قرار نمی‌گیرند. این گونه افراد همراه با سایر اعضای خانوار معمولی خود سرشماری می‌شوند.

## اقامتگاه معمولی

اقامتگاه معمولی خانوار، محلی است که خانوار در زمان سرشماری در آنجا زندگی می‌کند، مشروط بر اینکه اقامتگاه دیگری نداشته باشد. اقامتگاه معمولی خانواری که در زمان سرشماری بیش از یک اقامتگاه دارد، محلی است که بیشترین مدت سال را در آنجا به سر می‌برد.

### شهر (نقطه شهری)

منظور از شهر، هر یک از نقاطی است که دارای شهرداری باشد.

### آبادی (نقطه روستایی)

آبادی به مجموعه یک یا چند مکان و اراضی به هم پیوسته (اعم از کشاورزی و غیرکشاورزی) گفته می‌شود که خارج از محدوده شهرها واقع شده و دارای محدوده ثبتی یا عرفی مستقل باشد. اگر آبادی در زمان سرشماری، محل سکونت خانوار یا خانوارهایی باشد، "دارای سکنه" و در غیر این صورت، "خالی از سکنه" تلقی می‌شود.

### جمعیت ساکن در نقاط شهری

منظور از جمعیت ساکن در نقاط شهری در هر یک از محدوده‌های بخش، شهرستان، استان یا کشور، جمعیت کلیه شهرهایی است که در همان محدوده قرار دارد و جمعیت هر شهر عبارت است از مجموع تعداد اعضای همه خانوارهای معمولی ساکن و دستجمعی که اقامتگاه معمولی آنها در زمان سرشماری در آن شهر واقع است.

### جمعیت ساکن در نقاط روستایی

منظور از جمعیت ساکن در نقاط روستایی در هر یک از محدوده‌های دهستان، بخش، شهرستان، استان یا کشور، جمعیت کلیه آبادیهایی است که در همان محدوده قرار دارد و جمعیت هر آبادی عبارت است از مجموع تعداد اعضای همه خانوارهای معمولی ساکن و دستجمعی که اقامتگاه معمولی آنها در زمان سرشماری در آن آبادی واقع است.

### سن

منظور از سن، تعداد سالهای کاملی است که از زمان تولد فرد گذشته است.

### مهاجران وارد شده

در هر شهر یا آبادی، آن دسته از اعضای خانوارهای معمولی ساکن و دستجمعی که متولد آنجا نباشند، مهاجر شناخته می‌شوند.

### محل تولد

منظور از محل تولد، آبادی یا شهری است که در زمان تولد فرد، اقامتگاه معمولی مادر او بوده است.

### باسواد

کسانی که می‌توانند به فارسی یا هر زبان دیگری متن ساده‌ای را بخوانند و بنویسند، خواه مدرک رسمی داشته یا نداشته باشند، باسواد تلقی می‌شوند. همه محصلان از جمله نوآموزان سال اول ابتدایی و سوادآموزان نهضت سوادآموزی نیز باسواد به حساب می‌آیند.

کار، هر فعالیت فکری یا بدنی است که قانوناً " مجاز باشد و به منظور کسب درآمد ( نقدی، غیرنقدی ) صورت گیرد .

### وضع فعالیت در ۷ روز گذشته

در این سرشماری، وضع فعالیت افراد در ۷ روز پیش از مراجعه مامور سرشماری مورد نظر است. هر یک از افراد از این نظر و با توجه به تعریف کار، در یکی از گروههای زیر قرار میگیرند:

شاغل: افراد زیر شاغل به حساب میآیند:

– کسانی که دارای شغلی هستند، اعم از اینکه در ۷ روز پیش از مراجعه مامور سرشماری کار کرده و یا به عللی از قبیل مرخصی، بیماری، تعطیل موقت محل کار و... کار نکردهاند و پس از رفع علت به کار خود ادامه خواهند داد.

– کسانی که شغل مستمر نداشته ولی در ۷ روز پیش از مراجعه مامور سرشماری، حداقل دو روز کار کردهاند.

– کسانی که تحت عنوان کارآموز در ۷ روز پیش از مراجعه مامور سرشماری به کار اشتغال داشتهاند.

– کسانی که دارای شغلی هستند، ولی در ۷ روز پیش از مراجعه مامور سرشماری به اقتضای فصل و ماهیت فصلی کار خود، کار نکردهاند (بیکاران فصلی)، مشروط بر آنکه در جستجوی کار دیگری هم نباشند.

– افرادی که به انجام خدمت وظیفه عمومی مشغول هستند.

– کسانی که در حال گذراندن دورههای آموزشی در دانشکدهها و آموزشگاههای مربوط به نیروهای نظامی و انتظامی هستند.

بیکار (جویای کار): کسانی که شاغل به حساب نمیآیند و در ۷ روز پیش از مراجعه مامور سرشماری در جستجوی کار بودهاند، بیکار (جویای کار) تلقی می شوند.

محصل: کسانی که شاغل، بیکار (جویای کار) محسوب نمی شوند و در ۷ روز پیش از مراجعه مامور سرشماری در حال تحصیل بودهاند، محصل به حساب میآیند.

خانه دار: خانه دار به کسانی گفته می شود که شاغل، بیکار (جویای کار) و محصل به حساب نمی آیند و بنا بر اظهار پاسخگو، در ۷ روز پیش از مراجعه مامور سرشماری به خانهداری مشغول بودهاند.

دارای درآمد بدون کار: کسانی که شاغل، بیکار (جویای کار) محصل و خانه دار محسوب نمی شوند و درآمدهای مستمری مانند حقوق بازنشستگی، حقوق وظیفه، درآمد املاک و مستغلات، سود سهام و... دارند، دارای درآمد بدون کار محسوب می شوند.

سایر: کسانی که از نظر وضع فعالیت در ۷ روز پیش از مراجعه مامور سرشماری، در هیچ یک از گروههای بالا قابل طبقه بندی نیستند، در گروه سایر قرار میگیرند.

## مفاهیم به کار رفته در این نشریه

### نسبت جنسی

نسبت تعداد مردان به زنان یا زنان به مردان ، نسبت جنسی نامیده می‌شود . معمولاً " در این مورد نسبت تعداد مردان به زنان را محاسبه می‌کنند و به صورت درصد ارائه می‌دهند . یعنی اگر  $M$  تعداد مردان و  $F$  تعداد زنان در یک منطقه جغرافیایی باشد ، نسبت جنسی در آن منطقه عبارت خواهد بود از :

$$\text{نسبت جنسی} = \frac{M}{F} \times 100$$

### گروههای عمده سنی

در مجموعه نشریات نتایج سرشماری عمومی نفوس و مسکن سال ۱۳۶۵ ، علاوه بر سنین منفرد و گروههای سنی منظم (۵ ساله و ۱۰ ساله) ، طبقه‌بندی سنی دیگری نیز برای جمعیت در نظر گرفته شده است که هر طبقه آن ، یک گروه عمده سنی نامیده می‌شود و عبارت است از :

افراد ۱ - ۵ ساله : نوباوگان

افراد ۶ - ۱۰ ساله : کودکان

افراد ۱۱ - ۱۴ ساله : نوجوانان

افراد ۱۵ - ۲۴ ساله : جوانان

افراد ۲۵ - ۶۴ ساله : میانسالان

افراد ۶۵ ساله و بیشتر : بزرگسالان

افرادی که سن آنان معلوم نبوده و یا امکان انتساب آنان به یکی از گروههای سنی وجود نداشته است ، در گروه " سن نامشخص" منظور شده است .

### نسبت باسوادی

این نسبت در هر جامعه از تقسیم تعداد افراد با سواد در یک سن یا گروه سنی معین به جمعیت آن سن یا گروه سنی به دست می‌آید و معمولاً " به صورت " درصد " بیان می‌شود .



### ویژگیهای عمده نقاط روستایی شهرستان سردشت

سردشت یکی از شهرستانهای استان آذربایجان غربی است که در جنوب غربی این استان واقع شده و مرکز آن شهر سردشت است. این شهرستان دارای ۱ شهر به نام سردشت است. همچنین شهرستان سردشت به ۱ بخش شامل ۷ دهستان تقسیم شده و متشکل از ۲۶۵ آبادی دارای سکنه و ۲۷ آبادی خالی از سکنه است.

#### جمعیت

در سرشماری عمومی نفوس و مسکن مهرماه ۱۳۶۵، شهرستان سردشت دارای ۷۵۰۸۶ نفر جمعیت بوده است. از این تعداد، ۱۷۸۲۷ نفر ساکن در نقاط شهری و ۵۷۲۰۹ نفر ساکن در نقاط روستایی بودماند.

جدول ۱- تعداد آبادیهای دارای سکنه شهرستان بر حسب بخش، به تفکیک طبقات جمعیتی

بخش	جمع	۱ تا ۲۴ نفر	۲۵ تا ۴۹ نفر	۵۰ تا ۹۹ نفر	۱۰۰ تا ۲۴۹ نفر	۲۵۰ تا ۴۹۹ نفر	۵۰۰ تا ۹۹۹ نفر	۱۰۰۰ تا ۲۴۹۹ نفر	۲۵۰۰ تا ۴۹۹۹ نفر	۵۰۰۰ نفر و بیشتر
شهرستان سردشت	۲۶۵	۲۲	۲۷	۴۵	۹۱	۵۸	۲۰	۲	۰	۰
مرکزی	۲۶۵	۲۲	۲۷	۴۵	۹۱	۵۸	۲۰	۲	۰	۰

از جمعیت نقاط روستایی این شهرستان، ۲۸۹۳۲ نفر را مردان و ۲۸۲۷۷ نفر را زنان تشکیل میدادماند. نسبت جنسی در این جمعیت نشان میدهد که در مقابل هر ۱۰۰ نفر زن، ۱۰۲ نفر مرد وجود دارد. این نسبت در بین اطفال کمتر از یکساله ۹۸ و در بین افراد ۶۵ ساله و بیشتر ۱۶۷ است. پابینترین نسبت جنسی به گروه سنی میانسالان (۲۵ - ۶۴ ساله) و بالاترین نسبت، به گروه سنی بزرگسالان (۶۵ ساله و بیشتر) تعلق دارد.

جدول ۲- جمعیت نقاط روستایی شهرستان برنج بخش و گروههای عمده سنی، به تفکیک جنس

نسبت جنسی	زن	مرد	مردوزن		گروههای عمده سنی
			درصد	تعداد	
۱۰۲	۲۸۲۷۷	۲۸۹۲۲	۱۰۰/۰۰	۵۷۲۰۹	شهرستان مرد دشت
۹۸	۹۷۴	۹۵۴	۳/۲۷	۱۹۲۸	اطفال / کمتر از یکساله /
۱۰۲	۵۴۶۶	۵۵۹۵	۱۹/۲۳	۱۱۰۶۱	نوباوگان / ۱-۵ ساله /
۱۰۶	۴۸۲۵	۵۱۰۱	۱۷/۲۵	۹۹۲۶	کودکان / ۶-۱۰ ساله /
۱۰۲	۲۲۶۱	۲۳۰۴	۷/۹۸	۴۵۶۵	نوجوانان / ۱۱-۱۴ ساله /
۹۷	۵۲۳۳	۵۰۸۳	۱۸/۰۳	۱۰۳۱۶	جوانان / ۱۵-۲۴ ساله /
۹۵	۸۲۷۳	۷۸۲۹	۲۸/۱۵	۱۶۱۰۲	میانسالان / ۲۵-۶۴ ساله /
۱۶۷	۱۲۱۷	۲۰۳۱	۵/۶۸	۲۲۴۸	بزرگسالان / ۶۵ ساله و بیشتر /
#	۲۸	۳۵	۰/۱۱	۶۳	نامشخص
۱۰۲	۲۸۲۷۷	۲۸۹۲۲	۱۰۰/۰۰	۵۷۲۰۹	بخش مرکزی
۹۸	۹۷۴	۹۵۴	۳/۲۷	۱۹۲۸	اطفال / کمتر از یکساله /
۱۰۲	۵۴۶۶	۵۵۹۵	۱۹/۲۳	۱۱۰۶۱	نوباوگان / ۱-۵ ساله /
۱۰۶	۴۸۲۵	۵۱۰۱	۱۷/۲۵	۹۹۲۶	کودکان / ۶-۱۰ ساله /
۱۰۲	۲۲۶۱	۲۳۰۴	۷/۹۸	۴۵۶۵	نوجوانان / ۱۱-۱۴ ساله /
۹۷	۵۲۳۳	۵۰۸۳	۱۸/۰۳	۱۰۳۱۶	جوانان / ۱۵-۲۴ ساله /
۹۵	۸۲۷۳	۷۸۲۹	۲۸/۱۵	۱۶۱۰۲	میانسالان / ۲۵-۶۴ ساله /
۱۶۷	۱۲۱۷	۲۰۳۱	۵/۶۸	۲۲۴۸	بزرگسالان / ۶۵ ساله و بیشتر /
#	۲۸	۳۵	۰/۱۱	۶۳	نامشخص

بحسابه مفهوم ندارد.

خانوار

در سرشماری مهرماه ۱۳۶۵، شهرستان سردشت دارای ۱۲۲۵۰ خانوار بوده است. از این تعداد، ۳۱۹۰ خانوار ساکن در نقاط شهری و ۹۰۶۰ خانوار ساکن در نقاط روستایی بوده اند.

جدول ۳- تعداد آبادیهایی دارای سکنه شهرستان بر حسب بخش، به تفکیک گروه بندی تعداد خانوار

بخش	مجموع	۱ خانوار	۲ خانوار	۳ خانوار	۴ خانوار	۵ خانوار	۱۰ خانوار	۲۰ خانوار	۵۰ خانوار	۱۰۰ خانوار	۲۰۰ خانوار	۵۰۰ خانوار	۱۰۰۰ خانوار
شهرستان سردشت	۲۶۵	۳۰	۳۱	۵۲	۶۴	۴۵	۱۱	۲	۰	۰	۰	۰	۰
مرکزی	۲۶۵	۳۰	۳۱	۵۲	۶۴	۴۵	۱۱	۲	۰	۰	۰	۰	۰

متوسط تعداد افراد در خانوارهای معمولی ساکن نقاط روستایی این شهرستان، ۶/۳ نفر است. بیشترین تعداد خانوار، مربوط به خانوارهای ۶ نفره و کمترین آن مربوط به خانوارهای ۱ نفره است.

جدول ۴- خانوارهای معمولی ساکن نقاط روستایی شهرستان بر حسب بخش، به تفکیک تعداد افراد در خانوار

بخش	مجموع	۱ نفر	۲ نفر	۳ نفر	۴ نفر	۵ نفر	۶ نفر	۷ نفر	۸ نفر	۹ نفر	۱۰ نفر
شهرستان سردشت	۹۰۵۲	۲۱۹	۵۷۹	۲۵۸	۱۰۲۰	۱۱۹۱	۱۲۲۴	۱۲۰۸	۱۱۲۳	۶۲۶	۱۰۹۴
بخش مرکزی	۹۰۵۲	۲۱۹	۵۷۹	۲۵۸	۱۰۲۰	۱۱۹۱	۱۲۲۴	۱۲۰۸	۱۱۲۳	۶۲۶	۱۰۹۴

مهاجرت

در سرشماری عمومی نفوس و مسکن مهرماه ۱۳۶۵، ۹۱/۰ درصد از جمعیت نقاط روستایی شهرستان سردشت در همان آبادی که در زمان سرشماری اقامت داشتند متولد شده اند. مقایسه محل تولد افراد با محلی که در زمان سرشماری در آنجا اقامت داشتند نشان می دهد که ۶/۹ درصد جمعیت نقاط روستایی این شهرستان از آبادی به آبادی و ۰/۹ درصد از شهر به آبادی، در طول زندگی شان مهاجرت کرده اند.

(۱) شامل ۸ خانوار دستجمعی و ۹۰۵۲ خانوار معمولی ساکن است.

## جدول ۵ جمعیت نقاط روستایی شهرستان بروجردهای عمده شی، به تفکیک محل تولد

اظهاریه	تولد در جای دیگر			تولد در آبادی محل اقامت	جمع	گروههای عمده شی
	خارج از کشور	شهر	آبادی			
۳۶۷	۳۱۱	۵۲۵	۳۹۳۱	۵۲۰۷۵	۵۷۲۰۹	شهرستان سردشت
۲۷	۱۰	۸	۴۴	۱۸۳۹	۱۹۲۸	اطفال / کمتر از یکساله /
۹۱	۴۳	۹۳	۴۶۹	۱۰۳۶۵	۱۱۰۶۱	نوباوگان / ۱-۵ ساله /
۶۶	۵۹	۸۵	۴۸۴	۹۲۳۲	۹۹۲۶	کودکان / ۶-۱۰ ساله /
۲۳	۲۰	۲۹	۲۷۴	۴۲۱۹	۴۵۶۵	نوجوانان / ۱۱-۱۴ ساله /
۵۲	۶۲	۱۰۸	۸۰۸	۹۲۸۶	۱۰۳۱۶	جوانان / ۱۵-۲۴ ساله /
۸۳	۱۰۸	۱۷۸	۱۵۹۲	۱۴۱۴۱	۱۶۱۰۲	میانسالان / ۲۵-۶۴ ساله /
۲۴	۹	۲۴	۲۶۰	۲۹۳۱	۳۲۴۸	بزرگسالان / ۶۵ ساله و بیشتر /
۱	۰	۰	۰	۶۲	۶۲	نامشخص

سواد

در سرشماری مهرماه ۱۳۶۵ شهرستان سردشت، از ۴۴۲۲۰ نفر جمعیت ۶ ساله و بیشتر نقاط روستایی این شهرستان، ۱۹/۰ درصد باسواد بودند، نسبت باسواد در این جمعیت برای مردان ۳۱/۵ درصد و برای زنان ۶/۳ درصد بوده است، این نسبت برای افراد لازمالتعلیم (۶-۱۴ ساله)، ۳۱/۴ درصد و برای افراد ۱۵ ساله و بیشتر ۱۳/۰ درصد بوده است.

## جدول ۶- درصد باسوادان بی سوادان در جمعیت ۶ ساله و بیشتر نقاط روستایی شهرستان بروجردهای عمده شی به تفکیک جنس

اظهاریه	بی سواد		باسواد		جمع	گروههای عمده شی
	زن	مرد	زن	مرد		
۰/۳۹	۹۳/۲۶	۶۸/۲۱	۶/۲۹	۳۱/۴۵	۱۰۰/۰۰	شهرستان سردشت
۰/۶۷	۸۴/۷۰	۵۲/۱۷	۱۴/۵۱	۴۷/۲۷	۱۰۰/۰۰	کودکان / ۶-۱۰ ساله /
۰/۳۱	۸۹/۰۸	۴۷/۸۳	۱۰/۴۸	۵۲/۰۰	۱۰۰/۰۰	نوجوانان / ۱۱-۱۴ ساله /
۰/۲۳	۹۲/۸۱	۵۳/۸۱	۶/۹۲	۴۶/۰۰	۱۰۰/۰۰	جوانان / ۱۵-۲۴ ساله /
۰/۳۱	۹۸/۸۲	۸۶/۷۷	۰/۸۶	۱۲/۹۴	۱۰۰/۰۰	میانسالان / ۲۵-۶۴ ساله /
۰/۴۹	۹۹/۱۰	۹۵/۷۷	۰/۲۵	۳/۸۴	۱۰۰/۰۰	بزرگسالان / ۶۵ ساله و بیشتر /
۰/۳۹	۹۳/۲۶	۶۸/۲۱	۶/۲۹	۳۱/۴۵	۱۰۰/۰۰	بخش مرکزی
۰/۶۷	۸۴/۷۰	۵۲/۱۷	۱۴/۵۱	۴۷/۲۷	۱۰۰/۰۰	کودکان / ۶-۱۰ ساله /
۰/۳۱	۸۹/۰۸	۴۷/۸۳	۱۰/۴۸	۵۲/۰۰	۱۰۰/۰۰	نوجوانان / ۱۱-۱۴ ساله /
۰/۲۳	۹۲/۸۱	۵۳/۸۱	۶/۹۲	۴۶/۰۰	۱۰۰/۰۰	جوانان / ۱۵-۲۴ ساله /
۰/۳۱	۹۸/۸۲	۸۶/۷۷	۰/۸۶	۱۲/۹۴	۱۰۰/۰۰	میانسالان / ۲۵-۶۴ ساله /
۰/۴۹	۹۹/۱۰	۹۵/۷۷	۰/۲۵	۳/۸۴	۱۰۰/۰۰	بزرگسالان / ۶۵ ساله و بیشتر /

وضع فعالیت

در سرشماری مهرماه ۱۳۶۵، ۴۱/۲ درصد جمعیت ۱۰ ساله و بیشتر نقاط روستایی شهرستان سردشت را افراد شاغل و بیکار (جویای کار) تشکیل می‌دادند. نسبت افراد شاغله به جمعیت ۱۰ ساله و بیشتر در نقاط روستایی این شهرستان، ۳۶/۹ درصد بوده است. این نسبت برای مردان، ۷۲/۲ درصد و برای زنان، ۱/۱ درصد بوده است.

جدول ۲- جمعیت ۱۰ ساله و بیشتر نقاط روستایی شهرستان بر حسب بخش و وضع فعالیت، به تفکیک جنس

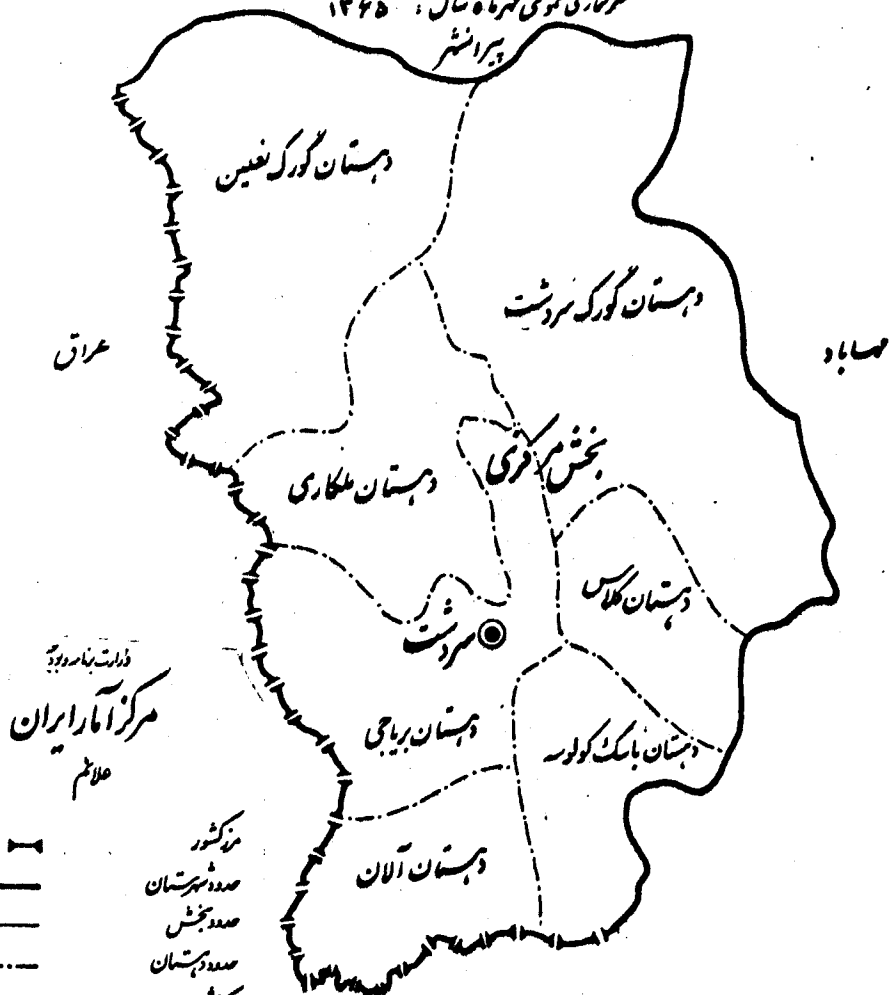
زن		مرد		مرد و زن		وضع فعالیت
درصد	تعداد	درصد	تعداد	درصد	تعداد	
۱۰۰/۰۰	۱۷۸۹۱	۱۰۰/۰۰	۱۸۱۱۲	۱۰۰/۰۰	۳۶۰۰۳	شهرستان سردشت
۱/۰۷	۱۹۱	۷۲/۱۹	۱۳۰۷۵	۳۶/۸۵	۱۳۲۶۶	شاغل
۱/۲۷	۲۲۸	۷/۵۵	۱۳۶۸	۴/۴۳	۱۵۹۶	بیکار / جویای کار /
۱/۶۹	۳۰۲	۹/۱۷	۱۶۶۰	۵/۴۵	۱۹۶۲	محصل
۸۹/۷۷	۱۶۰۶۱	۰/۹۶	۱۷۴	۴۵/۰۹	۱۶۲۳۵	خانه دار
۰/۴۵	۸۰	۰/۵۹	۱۰۶	۰/۵۲	۱۸۶	دارای درآمد بدون کار
۵/۱۱	۹۱۴	۹/۲۶	۱۶۷۷	۷/۲۰	۲۵۹۱	سایر
۰/۶۴	۱۱۵	۰/۲۹	۵۲	۰/۴۶	۱۶۷	اظهار نشده
۱۰۰/۰۰	۱۷۸۹۱	۱۰۰/۰۰	۱۸۱۱۲	۱۰۰/۰۰	۳۶۰۰۳	بخش مرکزی
۱/۰۷	۱۹۱	۷۲/۱۹	۱۳۰۷۵	۳۶/۸۵	۱۳۲۶۶	شاغل
۱/۲۷	۲۲۸	۷/۵۵	۱۳۶۸	۴/۴۳	۱۵۹۶	بیکار / جویای کار /
۱/۶۹	۳۰۲	۹/۱۷	۱۶۶۰	۵/۴۵	۱۹۶۲	محصل
۸۹/۷۷	۱۶۰۶۱	۰/۹۶	۱۷۴	۴۵/۰۹	۱۶۲۳۵	خانه دار
۰/۴۵	۸۰	۰/۵۹	۱۰۶	۰/۵۲	۱۸۶	دارای درآمد بدون کار
۵/۱۱	۹۱۴	۹/۲۶	۱۶۷۷	۷/۲۰	۲۵۹۱	سایر
۰/۶۴	۱۱۵	۰/۲۹	۵۲	۰/۴۶	۱۶۷	اظهار نشده



نقشه شهرستان مردهشت به تفکیک بخش و دهستان

سرشماری عمومی همراه سال ۱۳۴۵

پیرانشهر




دولت بار و بود  
مرکز آمار ایران  
علام

- +—+—+—+— مرکز شهرستان
- ==== حدود شهرستان
- ==== حدود بخش
- حدود دهستان
- مرکز شهرستان
- قطب شهری
- مرکز بخش (قطب شهری)
- مرکز بخش (قطب دهستانی) جهت سنجش
- مرکز بخش (قطب دهستانی) جهت کتلت
- آبدی های ... جهت سنجش

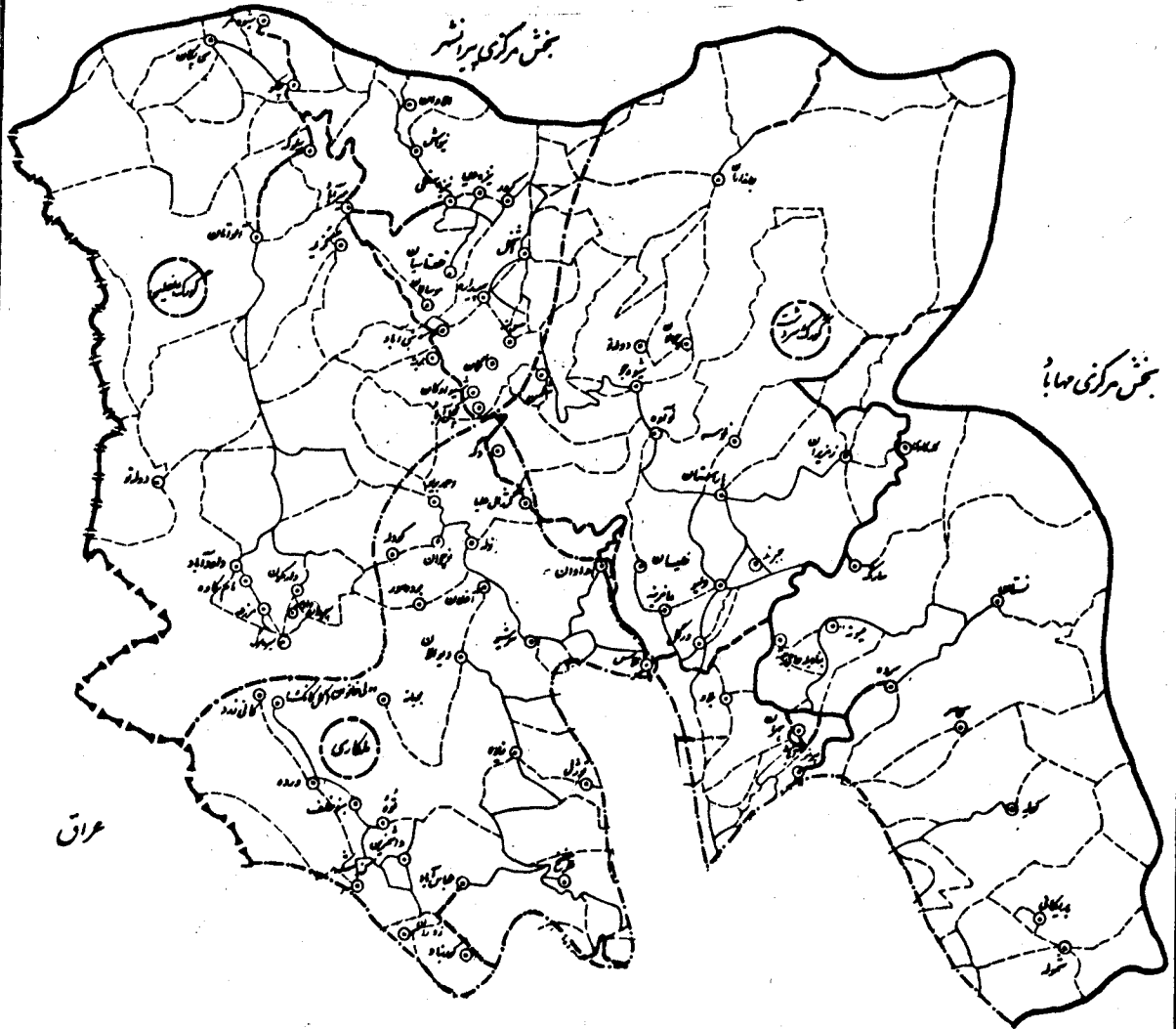


نویسنده: تهرانی



قشه روستایی بخش مرکزی شهرستان سردشت از استان آذربایجان غربی (درهستانهای کوزک مکرری، گورک سردشت و ملکاری)

مخاطب: خرداد ماه سال ۱۳۶۵



عراق

فهرست نام روستاها  
مرکز امامان ایران  
حاجی

- قطعه‌نویسی
- آبادی استخوانی
- جاده آسفالت
- - - - جاده شوسه
- جاده خاکی بزرگ
- - - - جاده دوار
- حدود روستا
- مرکز روستا

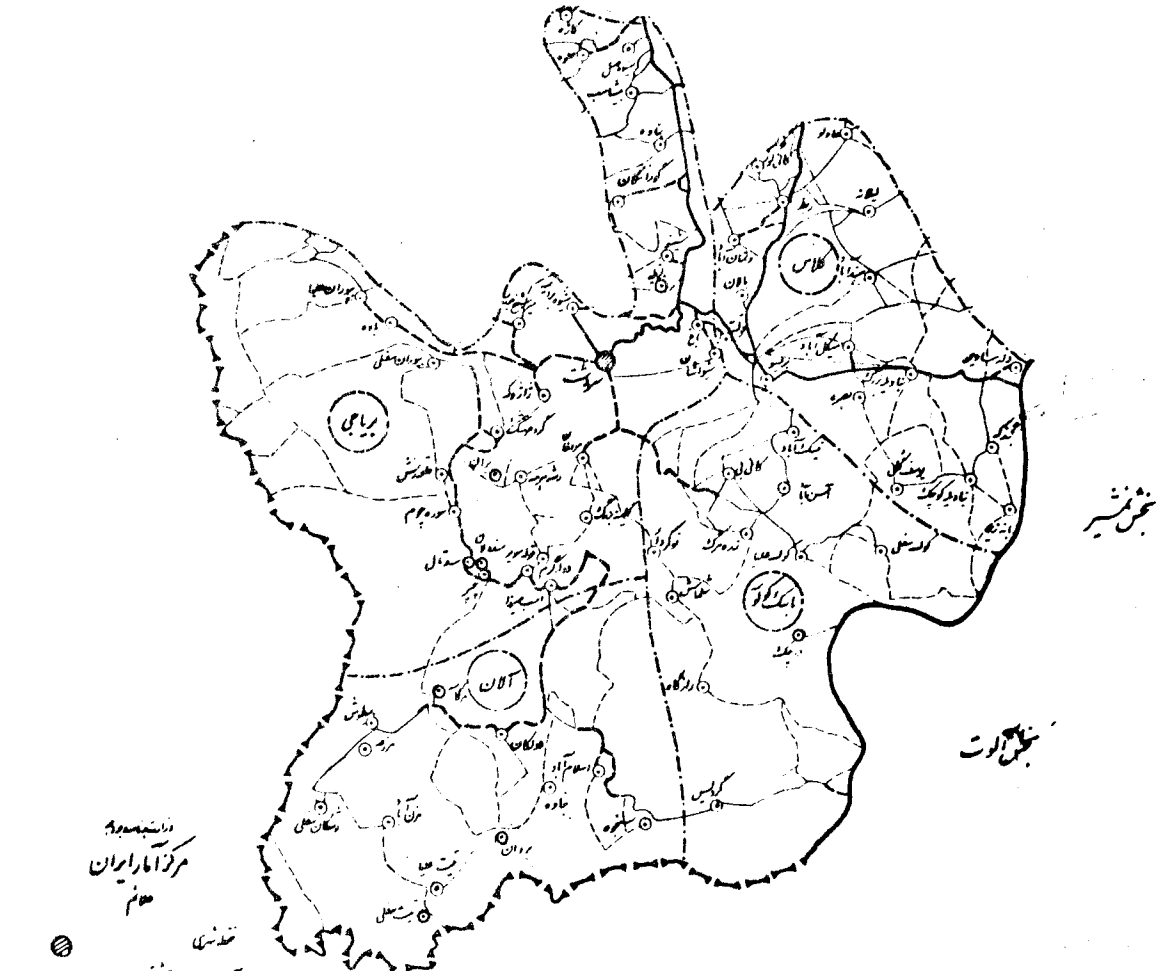


مقیاس ۱:۵۰۰۰  
کوتاه




# نقشه روستایی بخش مرکزی شهرستان سردشت از استان آذربایجان غربی (دیهته‌های بانک کولوسه، کلاس، آلان، بریاجی)

سرشماری عمومی همراه سال ۱۳۶۵



- دانشگاه شهید بهشتی  
مرکز آمار ایران  
طرح
- خط شهری
  - آبادی روستایی
  - راه آسفالت
  - - - - راه خاکی
  - راه مالکلی
  - - - - راه دولتی
  - راه روستایی
  - راه مرگوش



فعالیت عمده کشاورزی							جمعیت شامل	جمعیت باسواد	جمعیت عسال بیشتر	کل جمعیت	تعداد خانوار	نوع راه آبادی (کیلومتر)	کده آبادی	آبادی
پرورش ماهی	پرورش زنبور عسل	پرورش گاو ابریشم	پرورش طیور	دامداری دامپزری	باغداری	زراعت								
۱۶	۱۵	۱۴	۱۳	۱۲	۱۱	۱۰	۹	۸	۷	۶	۵	۴	۳	۲
۰	۰	۰	۰	۰	۰	۰	۱۸۳۱۱	۳۱۳۸	۶۰۲۸۵	۵۷۲۰۹	۹۰۶۰			پیشه مرکزی
۰	۰	۰	۰	۰	۰	۰	۱۲۲۸	۲۶۰	۳۲۲۴	۳۲۲۴	۹۵			دوستان ایلان
۰	۰	۰	۰	۰	۰	۰	۷۳۸	۲۲۷	۱۱۸۱	۱۱۸۱	۲۰۵	۳	۰۴۱۷۶۹	ملازم آباد
۰	۰	۰	۰	۰	۰	۰	۲۸۵	۱۰	۵۶	۵۶	۱۶	۲	۰۴۱۷۷۱	تفکین علیا
۰	۰	۰	۰	۰	۰	۰	۷	۰	۲۱	۲۱	۴	۴	۰۴۱۷۷۲	سازان
۰	۰	۰	۰	۰	۰	۰	۲۸	۲۱	۱۱۵	۱۵۰	۲۷	۴	۰۴۱۷۷۳	سورجان
۰	۰	۰	۰	۰	۰	۰	۹	۱	۲۷	۲۷	۵	۴	۰۴۱۷۷۴	سورجان
۰	۰	۰	۰	۰	۰	۰	۲۳	۶	۷۵	۱۰۲	۲۰	۳	۰۴۱۷۷۵	سورجان
۰	۰	۰	۰	۰	۰	۰	۲۰۲	۱۹۴	۶۶۲	۸۷۱	۱۵۹	۲	۰۴۱۷۷۶	سورجان
۰	۰	۰	۰	۰	۰	۰	۲۱	۱۱	۷۸	۱۱۲	۲۵	۴	۰۴۱۷۷۷	سورجان
۰	۰	۰	۰	۰	۰	۰	۳۴	۱۰	۱۳۵	۱۷۱	۲۱	۴	۰۴۱۷۷۸	سورجان
۰	۰	۰	۰	۰	۰	۰	۱۰	۲	۴۰	۴۰	۹	۴	۰۴۱۷۸۰	سورجان
۰	۰	۰	۰	۰	۰	۰	۱۳۰	۱۱۹	۲۳۲	۲۳۲	۱۰۹	۲	۰۴۱۷۸۲	سورجان
۰	۰	۰	۰	۰	۰	۰	۲۰	۲۰	۷۲	۹۵	۱۷	۴	۰۴۱۷۸۲	سورجان
۰	۰	۰	۰	۰	۰	۰	۱۸	۱۳	۷۱	۹۳	۱۷	۴	۰۴۱۷۸۵	سورجان
۰	۰	۰	۰	۰	۰	۰	۹	۰	۲۱	۳۰	۶	۴	۰۴۱۷۸۶	سورجان
۰	۰	۰	۰	۰	۰	۰	۴۱	۲۳	۸۶	۱۰۸	۲۰	۳	۰۴۱۷۸۷	سورجان
۰	۰	۰	۰	۰	۰	۰	۶	۷	۲۱	۲۲	۳	۴	۰۴۱۷۸۸	سورجان
۰	۰	۰	۰	۰	۰	۰	۱۱۷	۱۰۰	۳۴۸	۳۴۸	۳۸	۴	۰۴۱۷۸۹	سورجان
۰	۰	۰	۰	۰	۰	۰	۱۱	۱۱	۶۱	۷۲	۱۲	۴	۰۴۱۷۹۱	سورجان
۰	۰	۰	۰	۰	۰	۰	۹	۱۰	۲۸	۳۷	۶	۴	۰۴۱۷۹۲	سورجان
۰	۰	۰	۰	۰	۰	۰	۲۰	۱۷	۷۵	۹۶	۱۵	۳	۰۴۱۷۹۵	سورجان
۰	۰	۰	۰	۰	۰	۰	۱۱	۱۰	۴۳	۶۶	۱۰	۴	۰۴۱۷۹۶	سورجان
۰	۰	۰	۰	۰	۰	۰	۱۳	۳	۴۵	۶۳	۹	۴	۰۴۱۸۰۰	سورجان
۰	۰	۰	۰	۰	۰	۰	۸	۰	۲۵	۲۸	۵	۴	۰۴۱۸۰۱	سورجان
۰	۰	۰	۰	۰	۰	۰	۳۸	۲۱	۱۳۸	۱۶۸	۶۲	۲	۰۴۱۸۰۲	سورجان
۰	۰	۰	۰	۰	۰	۰	۱۴	۱۳	۳۵۱	۳۵۱	۲۵	۴	۰۴۱۸۰۳	سورجان
۰	۰	۰	۰	۰	۰	۰	۵۹	۳۳	۵۰۴	۳۶۴	۶۸	۲	۰۴۱۸۰۴	سورجان
۰	۰	۰	۰	۰	۰	۰	۹۱۹	۶۰۶	۲۶۹۲	۲۶۹۲	۵۹۸			دوستان باسکک و لومه
۰	۰	۰	۰	۰	۰	۰	۳۱	۱۵	۱۱۲	۱۵۲	۲۲	۲	۰۴۱۸۴۵	سورجان
۰	۰	۰	۰	۰	۰	۰	۴۱	۰	۲۲	۲۸	۵	۴	۰۴۱۸۴۶	سورجان
۰	۰	۰	۰	۰	۰	۰	۱۷	۳	۴۲	۵۷	۶	۲	۰۴۱۸۵۰	سورجان
۰	۰	۰	۰	۰	۰	۰	۲۳	۸	۱۰۵	۱۳۸	۱۷	۲	۰۴۱۸۵۱	سورجان
۰	۰	۰	۰	۰	۰	۰	۶	۳	۲۲	۳۳	۵	۴	۰۴۱۸۵۲	سورجان
۰	۰	۰	۰	۰	۰	۰	۳	۲	۹	۱۱	۱	۴	۰۴۱۸۵۳	سورجان
۰	۰	۰	۰	۰	۰	۰	۴۷	۱۵	۱۳۰	۱۶۹	۲۵	۴	۰۴۱۸۵۵	سورجان
۰	۰	۰	۰	۰	۰	۰	۴۹	۵۶	۱۸۵	۲۴۳	۳۹	۲	۰۴۱۸۵۶	سورجان
۰	۰	۰	۰	۰	۰	۰	۵	۰	۱۵	۲۰	۲	۴	۰۴۱۸۵۷	سورجان
۰	۰	۰	۰	۰	۰	۰	۱	۰	۲	۳	۱	۲	۰۴۱۸۵۸	سورجان
۰	۰	۰	۰	۰	۰	۰	۶	۱	۲۰	۲۵	۶	۴	۰۴۱۸۶۰	سورجان
۰	۰	۰	۰	۰	۰	۰	۲	۰	۸	۹	۱	۴	۰۴۱۸۶۱	سورجان
۰	۰	۰	۰	۰	۰	۰	۱۳۳	۴۴	۴۶۷	۶۱۱	۹۴	۲	۰۴۱۸۶۲	سورجان
۰	۰	۰	۰	۰	۰	۰	۹	۰	۲۱	۲۱	۲	۴	۰۴۱۸۶۳	سورجان
۰	۰	۰	۰	۰	۰	۰	۴	۰	۱۷	۲۸	۳	۲	۰۴۱۸۶۴	سورجان
۰	۰	۰	۰	۰	۰	۰	۵۲	۳۱	۱۶۶	۲۱۸	۲۰	۲	۰۴۱۸۶۵	سورجان
۰	۰	۰	۰	۰	۰	۰	۱۰۸	۱۹	۴۱۲	۵۳۹	۸۰	۲	۰۴۱۸۶۶	سورجان

کده نوع راه آبادی: ۱. جاده اسفالت، ۲. جاده شوسه، ۳. جاده خاکی، ۴. مارو، ۵. سایر (بجاده راه آهن، باره آبی، ۵۱. ناشخص ۶



شماره ردف آبادی	آبادی	کده آبادی	نوع راه آبادی (کده)	تعداد خانوار	کل جمعیت	جمعیت عساکه بیشتر	جمعیت باسواد	جمعیت شامل	فصاحت عمده کشاورزی						
									۱۰	۱۱	۱۲	۱۳	۱۴	۱۵	۱۶
۱۸	کولعه علیا	۰۴۱۸۷۰	۲	۷۹	۵۵۷	۴۳۴	۸۹	۱۳۷	*	*	*	*	*	*	*
۱۹	گرویس	۰۴۱۸۷۱	۲	۴۲	۲۶۶	۲۰۹	۵۲	۶۵	*	*	*	*	*	*	*
۲۰	کلاصید	۰۴۱۸۷۲	۲	۸	۵۱	۲۸	۲	۱۶	*	*	*	*	*	*	*
۲۱	مرقان	۰۴۱۸۷۳	۲	۲	۱۶	۱۵	۴	۶	*	*	*	*	*	*	*
۲۲	نوکردار	۰۴۱۸۷۵	۴	۲۳	۱۳۰	۱۰۴	۲	۲۸	*	*	*	*	*	*	*
۲۳	شیک آباد	۰۴۱۸۷۶	۲	۴۹	۲۲۰	۲۴۷	۵۴	۶۱	*	*	*	*	*	*	*
۲۴	ورچک	۰۴۱۸۷۷	۴	۵۴	۲۴۷	۲۴۷	۵	۲۳	*	*	*	*	*	*	*
	دهستان بریاچی			۱۶۱۶	۹۶۶۵	۷۶۳۴	۱۷۴۵	۲۱۶۵	۶۱	۴۳	۶۲	۵	۰	۰	۰
۱	ابراهیم پور	۰۴۱۹۱۲	۲	۴	۲۶	۲۴	۰	۴	*	*	*	*	*	*	*
۲	اسب میرزا	۰۴۱۹۱۳	۲	۲۸	۱۷۰	۱۳۱	۲۸	۳۳	*	*	*	*	*	*	*
۳	اشترمل	۰۴۱۹۱۴	۲	۵	۲۵	۲۳	۱۰	۵	*	*	*	*	*	*	*
۴	اشخله کز	۰۴۱۹۱۵	۴	۲	۱۲	۱۲	۱	۴	*	*	*	*	*	*	*
۵	بهاکدر	۰۴۱۹۱۶	۲	۶	۲۷	۱۹	۱	۶	*	*	*	*	*	*	*
۶	بهاکدر و ت	۰۴۱۹۱۷	۲	۷	۳۰	۲۳	۲	۷	*	*	*	*	*	*	*
۷	باغ	۰۴۱۹۱۸	۲	۲۹	۱۸۱	۱۳۲	۵۰	۳۹	*	*	*	*	*	*	*
۸	بانونی	۰۴۱۹۱۹	۴	۱۹	۱۳۸	۱۰۹	۱۷	۳۲	*	*	*	*	*	*	*
۹	بناوه	۰۴۱۹۲۰	۲	۲۱	۱۴۲	۱۱۱	۳۰	۲۹	*	*	*	*	*	*	*
۱۰	بیران	۰۴۱۹۲۱	۴	۲۳	۱۲۰	۱۰۰	۸	۳۲	*	*	*	*	*	*	*
۱۱	برده صبیان	۰۴۱۹۲۲	۴	۱۲	۶۶	۵۲	۲	۱۴	*	*	*	*	*	*	*
۱۲	بیری اخی	۰۴۱۹۲۳	۲	۱۲	۶۱	۵۰	۱۲	۱۳	*	*	*	*	*	*	*
۱۳	بزیله	۰۴۱۹۲۴	۲	۲۰	۱۸۱	۱۳۵	۳۶	۴۰	*	*	*	*	*	*	*
۱۴	بناوه	۰۴۱۹۲۵	۲	۶۱	۳۹۴	۳۱۸	۹۷	۹۲	*	*	*	*	*	*	*
۱۵	بیشا سبه	۰۴۱۹۲۶	۲	۴۴	۲۹۰	۲۳۰	۷۷	۶۲	*	*	*	*	*	*	*
۱۶	بیوران سفلی	۰۴۱۹۲۷	۲	۱۴۹	۸۸۸	۷۱۶	۲۱۷	۱۹۷	*	*	*	*	*	*	*
۱۷	بیوران علیا	۰۴۱۹۲۸	۲	۱۰۸	۶۶۷	۵۰۷	۱۹۹	۱۳۳	*	*	*	*	*	*	*
۱۸	ترشیان	۰۴۱۹۳۰	۴	۱۹	۱۰۲	۸۵	۱۸	۲۷	*	*	*	*	*	*	*
۱۹	چاکی	۰۴۱۹۳۱	۴	۱	۶	۶	۲	۲	*	*	*	*	*	*	*
۲۰	چپر	۰۴۱۹۳۲	۲	۲۳	۱۳۲	۱۰۵	۱۳	۲۸	*	*	*	*	*	*	*
۲۱	خلوه	۰۴۱۹۳۳	۲	۶۷	۴۴۳	۳۲۷	۶۳	۱۰۵	*	*	*	*	*	*	*
۲۲	خره افلان	۰۴۱۹۳۴	۴	۱۴	۷۵	۵۹	۱	۱۴	*	*	*	*	*	*	*
۲۳	خره چاکی	۰۴۱۹۳۵	۴	۹	۴۱	۳۴	۵	۱۲	*	*	*	*	*	*	*
۲۴	درمان آباد	۰۴۱۹۳۶	۴	۲	۱۰	۷	۰	۱	*	*	*	*	*	*	*
۲۵	دوله سب	۰۴۱۹۳۷	۲	۹	۷۵	۵۲	۶	۱۸	*	*	*	*	*	*	*
۲۶	دوله گرم	۰۴۱۹۳۸	۳	۷۲	۴۲۱	۳۴۰	۶۸	۸۹	*	*	*	*	*	*	*
۲۷	رشه هر مه	۰۴۱۹۳۹	۴	۲۰	۱۱۵	۸۳	۱	۲۳	*	*	*	*	*	*	*
۲۸	ژاژوکه	۰۴۱۹۱۱	۲	۲۵	۱۶۴	۱۲۲	۲۵	۲۸	*	*	*	*	*	*	*
۲۹	سرچاوه	۰۴۱۹۷۶	۴	۱۷	۱۰۵	۸۸	۴	۳۷	*	*	*	*	*	*	*
۳۰	سرچاوه	۰۴۱۹۴۰	۲	۱۰	۶۲	۴۳	۰	۱۵	*	*	*	*	*	*	*
۳۱	سندولان	۰۴۱۹۴۱	۲	۲۲	۱۵۳	۱۳۳	۲۴	۲۳	*	*	*	*	*	*	*
۳۲	سوره چوم	۰۴۱۹۴۲	۲	۲۴	۱۱۴	۹۲	۱۲	۴۲	*	*	*	*	*	*	*
۳۳	سه و تال	۰۴۱۹۴۳	۲	۴۱	۲۲۱	۱۷۲	۲۰	۵۵	*	*	*	*	*	*	*
۳۴	غله سیو	۰۴۱۹۴۴	۴	۵	۳۲	۲۶	۴	۸	*	*	*	*	*	*	*
۳۵	شهبانه	۰۴۱۹۴۵	۳	۱۵	۸۱	۶۸	۸	۲۱	*	*	*	*	*	*	*
۳۶	شینو	۰۴۱۹۴۶	۲	۳۶	۲۴۵	۱۹۷	۸۰	۵۵	*	*	*	*	*	*	*

کد نوع راه آبادی: ۱. جاده اسفالت، ۲. جاده خاکی، ۳. ماره، ۴. سایر (اینگاه داده آیین آبادی ۵۵، نامشخص ۶)

شماره ردیف	مبلغ مذکور	امکان مذکور	شورای اسلامی	دفتر خدمات	پایگاه	آب	برق	دبستان	مدرسه	آموزش	معم	مرکز بهداشتی	خانه بهداشت	پرورش	دانشگاه	صندوق پست	دسترس	تلفن	دسترس	فرهنگ	تعمیرات	تعداد
۱۷	۱۸	*	*	*	*	*	*	*	*	*	*	*	*	*	*	*	*	*	*	*	*	۴۲
۱۸	۱۹	*	*	*	*	*	*	*	*	*	*	*	*	*	*	*	*	*	*	*	*	۴۱
۱۹	۲۰	*	*	*	*	*	*	*	*	*	*	*	*	*	*	*	*	*	*	*	*	۴۰
۲۰	۲۱	*	*	*	*	*	*	*	*	*	*	*	*	*	*	*	*	*	*	*	*	۳۹
۲۱	۲۲	*	*	*	*	*	*	*	*	*	*	*	*	*	*	*	*	*	*	*	*	۳۸
۲۲	۲۳	*	*	*	*	*	*	*	*	*	*	*	*	*	*	*	*	*	*	*	*	۳۷
۲۳	۲۴	*	*	*	*	*	*	*	*	*	*	*	*	*	*	*	*	*	*	*	*	۳۶
۲۴	۲۵	*	*	*	*	*	*	*	*	*	*	*	*	*	*	*	*	*	*	*	*	۳۵
۲۵	۲۶	*	*	*	*	*	*	*	*	*	*	*	*	*	*	*	*	*	*	*	*	۳۴
۲۶	۲۷	*	*	*	*	*	*	*	*	*	*	*	*	*	*	*	*	*	*	*	*	۳۳
۲۷	۲۸	*	*	*	*	*	*	*	*	*	*	*	*	*	*	*	*	*	*	*	*	۳۲
۲۸	۲۹	*	*	*	*	*	*	*	*	*	*	*	*	*	*	*	*	*	*	*	*	۳۱
۲۹	۳۰	*	*	*	*	*	*	*	*	*	*	*	*	*	*	*	*	*	*	*	*	۳۰
۳۰	۳۱	*	*	*	*	*	*	*	*	*	*	*	*	*	*	*	*	*	*	*	*	۲۹
۳۱	۳۲	*	*	*	*	*	*	*	*	*	*	*	*	*	*	*	*	*	*	*	*	۲۸
۳۲	۳۳	*	*	*	*	*	*	*	*	*	*	*	*	*	*	*	*	*	*	*	*	۲۷
۳۳	۳۴	*	*	*	*	*	*	*	*	*	*	*	*	*	*	*	*	*	*	*	*	۲۶
۳۴	۳۵	*	*	*	*	*	*	*	*	*	*	*	*	*	*	*	*	*	*	*	*	۲۵
۳۵	۳۶	*	*	*	*	*	*	*	*	*	*	*	*	*	*	*	*	*	*	*	*	۲۴
۳۶	۳۷	*	*	*	*	*	*	*	*	*	*	*	*	*	*	*	*	*	*	*	*	۲۳
۳۷	۳۸	*	*	*	*	*	*	*	*	*	*	*	*	*	*	*	*	*	*	*	*	۲۲
۳۸	۳۹	*	*	*	*	*	*	*	*	*	*	*	*	*	*	*	*	*	*	*	*	۲۱
۳۹	۴۰	*	*	*	*	*	*	*	*	*	*	*	*	*	*	*	*	*	*	*	*	۲۰
۴۰	۴۱	*	*	*	*	*	*	*	*	*	*	*	*	*	*	*	*	*	*	*	*	۱۹
۴۱	۴۲	*	*	*	*	*	*	*	*	*	*	*	*	*	*	*	*	*	*	*	*	۱۸
۴۲	۴۳	*	*	*	*	*	*	*	*	*	*	*	*	*	*	*	*	*	*	*	*	۱۷

شماره ردیف آبادی	آبادی	کده آبادی	نوع راه آبادی (کده)	تعداد خانوار	مجموعیت	مجموعیت عمال بیشتر	مجموعیت باسواد	مجموعیت شغل	فعالیت کشاورزی				۱
									۱۰	۱۱	۱۲	۱۳	
۲۷	شیره اغان	۰۴۱۹۴۷	۲	۲۴	۱۶۶	۱۲۴	۴۶	۴۰					
۲۸	شیره بیر ایسه	۰۴۱۹۴۸	۲	۲۲	۲۱۹	۱۶۵	۴۲	۴۵					
۲۹	شیره مل	۰۴۱۹۴۹	۲	۲۱	۱۹۲	۱۴۸	۴۰	۴۰					
۴۰	فدیر علیمان	۰۴۱۹۵۰	۴	۱۱	۶۲	۴۵	۴	۱۱					
۴۱	قازان	۰۴۱۹۵۱	۴	۱۶	۹۸	۷۷	۲	۱۷					
۴۲	قلعه رش	۰۴۱۹۵۲	۲	۱۵۹	۸۸۹	۷۲۷	۱۲۷	۲۰۲					
۴۳	قولده مویر	۰۴۱۹۵۳	۴	۲۰	۱۲۹	۱۰۱	۱۷	۲۱					
۴۴	کازه	۰۴۱۹۵۴	۴	۲۹	۲۶۹	۲۱۱	۴۳	۶۰					
۴۵	کاشی بی	۰۴۱۹۵۵	۴	۲	۱۲	۸	۱	۲					
۴۶	کاشی رش	۰۴۱۹۵۶	۴	۱۹	۱۲۹	۱۰۲	۱۴	۴۲					
۴۷	کاشی میوه	۰۴۱۹۵۷	۴	۱۸	۸۱	۶۲	۶	۲۲					
۴۸	کولکه رش سفلی	۰۴۱۹۵۸	۴	۵	۲۱	۱۸	۰	۷					
۴۹	کولکه رش علیا	۰۴۱۹۵۹	۴	۵	۲۲	۲۴	۰	۱۰					
۵۰	کولاکون	۰۴۱۹۶۰	۲	۷	۴۷	۳۸	۰	۷					
۵۱	کیفار آباد	۰۴۱۹۶۲	۴	۴	۳۰	۲۲	۱	۵					
۵۲	گردمر شک	۰۴۱۹۶۳	۴	۲۱	۱۰۹	۸۷	۱۰	۲۱					
۵۳	کلیته بزرگ	۰۴۱۹۶۴	۴	۲۲	۱۳۶	۱۱۰	۳۷	۲۸					
۵۴	کلیته کوچک	۰۴۱۹۶۵	۴	۱۳	۶۷	۵۱	۱۳	۱۴					
۵۵	قور انجان	۰۴۱۹۶۶	۲	۲۵	۱۶۷	۱۲۷	۲۳	۴۷					
۵۶	قورلان سفلی	۰۴۱۹۶۷	۴	۱۴	۹۷	۸۱	۲۴	۱۳					
۵۷	قورلان علیا	۰۴۱۹۶۸	۴	۲	۲۲	۱۶	۱	۴					
۵۸	مامه و ت	۰۴۱۹۶۹	۴	۱۲	۵۹	۴۵	۰	۱۲					
۵۹	مراد	۰۴۱۹۷۱	۴	۱	۵	۵	۰	۱					
۶۰	مر اغان	۰۴۱۹۷۰	۲	۴۶	۲۵۹	۲۱۳	۶۸	۳۳					
۶۱	میر شیخ حیدر	۰۴۱۹۷۳	۲	۴۹	۲۷۱	۲۰۵	۴۵	۶۹					
۶۲	نوت تمام	۰۴۱۹۷۴	۴	۳	۲۰	۱۶	۰	۲					
۶۳	هوار علیمان	۰۴۱۹۷۵	۲	۱۲	۶۲	۴۴	۱۱	۱۳					
دهستان کلاش													
۱	ببالان	۰۴۲۰۴۱	۲	۲۸	۱۵۵	۳۱۱	۵۰	۶۸					
۲	ببانه زیر	۰۴۲۰۴۲	۲	۳۴	۴۱۶	۳۰۴	۵۵	۹۸					
۳	بیریمو	۰۴۲۰۴۳	۱	۵۰	۲۲۰	۲۳۲	۱۲۰	۶۵					
۴	بیرمه	۰۴۲۰۴۴	۲	۴۹	۲۱۰	۲۴۲	۶۸	۱۸					
۵	ببناویله بزرگ	۰۴۲۰۴۵	۱	۵۴	۲۷۶	۲۹۷	۸۲	۷۷					
۶	ببناویله کوچک	۰۴۲۰۴۶	۲	۵۲	۳۶۷	۲۶۹	۱۹	۷۷					
۷	دار صابین	۰۴۲۰۴۷	۱	۴۶	۲۶۳	۲۰۰	۸۰	۶۰					
۸	ربطه	۰۴۲۰۴۸	۲	۸۶	۵۵۶	۴۴۴	۱۵۵	۱۰۶					
۹	شالگه	۰۴۲۰۴۹	۴	۹	۸۰	۵۳	۱۰	۱۵					
۱۰	قولته	۰۴۲۰۵۰	۲	۱۰۲	۵۱۳	۳۹۹	۸۲	۱۱۱					
۱۱	کاشی گوز	۰۴۲۰۵۱	۲	۲۹	۲۱۰	۱۷۰	۸۷	۴۴					
۱۲	کندک	۰۴۲۰۵۲	۱	۲۶	۱۸۷	۱۴۸	۳۷	۴۳					
۱۳	لیلاته	۰۴۲۰۵۳	۲	۷۹	۵۵۸	۴۴۱	۳۱۴	۱۰۱					
۱۴	ماولو	۰۴۲۰۵۴	۴	۲۷	۱۹۳	۱۶۱	۵۲	۴۰					
۱۵	مراته	۰۴۲۰۵۵	۴	۱۱	۶۲	۴۶	۷	۱۸					
۱۶	میگل آباد	۰۴۲۰۵۶	۲	۵۸	۳۶۷	۲۸۲	۸۲	۶۸					

کد نوع راه آبادی: جاده اسفالت ۱، جاده شوسه ۲، جاده خاکی ۳، مارود ۴، سایر راهها آهین و راه آبی ۵، نامشخص ۶

تعداد گاو گاو سالک	تعداد گوسفند بزرگ	تعداد گاوهای کشت آبی	فروشگاه دامی	دسترسی به زمینهای عمومی آبیاری	تعمیرات	دسترسی به روزنامه مجله و آبیاری	صندوق پست	بیمار و دامی درستانی	دانشگاه پست	پزشک	خانه بهداشت	مرکز بهداشتی درمانی	حمام	آموزش و تفریح کودکان	درصد راهپایی	دبستان	برق	آب لوله کشی	پارک و فضای سبز	مرکز خدمات درمانی	دفترهای سازمانی	شورای اسلامی درستانی	اماکن مذهبی مسلمانان	بنای مذهبی مسلمانان	تعداد درختان آبیاری
۲۲	۲۱	۲۰	۱۹	۱۸	۱۷	۱۶	۱۵	۱۴	۱۳	۱۲	۱۱	۱۰	۹	۸	۷	۶	۵	۴	۳	۲	۱	۰	۰	۰	۰
۶۰	۰			*																					۲۲
۱۸	۱۵۸			*																					۲۸
۸۰	۰																								۳۶
۱۶	۴۰																								۴۰
۲۰	۰																								۴۱
۱۰۰۰	۲۰۰۰													*											۴۲
۲۵	۸۰																								۴۳
۱۰۰	۲۵۰																								۴۴
۵	۰																								۴۵
۵۰	۲۵۰																								۴۶
۱۵	۲۰																								۴۷
۲۰	۵۰																								۴۸
۴۰	۴۵۰			*																					۴۹
۴۰	۱۰۰			*																					۵۰
۵۰	۰																								۵۱
۳۰	۰																								۵۲
۶۰	۰			*																					۵۳
۲۳	۰			*																					۵۴
۱۵۰	۱۱۰																								۵۵
۲۰	۴۰																								۵۶
۷	۰																								۵۷
۷	۷۰																						*		۵۸
۳	۰																								۵۹
۱۰۰	۰			*																				*	۶۰
۲۰۰	۱۱۰			*																					۶۱
۰	۰																								۶۲
۳۵	۰																								۶۳
۳۱۳۰	۲۳۹۰	۱	۲	۴	۰	۰	۰	۰	۰	۰	۰	۱	۱	۱	۲	۱۶	۹	۹	۴	۰	۰	۱۶	۲۰	۱۴	۱
۶۰	۰															*									۲
۱۰۰	۸۰														*										۳
۱۰۰	۰														*										۴
۲۰۰	۵۰														*										۵
۴۰۰	۱۰۰		*												*										۶
۱۰۰	۲۰		*	*											*										۷
۱۰۰	۰														*										۸
۱۲۰	۴۰	*	*	*								*			*				*						۹
۱۰۰	۵۰														*										۱۰
۱۰۰	۰														*										۱۱
۱۰۰	۰														*										۱۲
۶۰	۲۵۰			*										*											۱۳
۲۰۰	۱۱۵۰														*										۱۴
۱۵۰	۳۰۰														*										۱۵
۶۰	۰			*											*										۱۶
۴۰۰	۰														*										۱۷

شماره ردیف آبادی	آبادی	کد آبادی	نوع راه آبادی (کد)	تعداد خانوار	کل جمعیت	جمعیت عساکر بیشتر	جمعیت باسواد	جمعیت شغل	فصاحت عمده کشت درزی						
									زراعت	باغداری	دامداری دامپروری	پرورش طیور	پرورش گاو	پرورش بز	پرورش شتر
۱	۲	۳	۴	۵	۶	۷	۸	۹	۱۰	۱۱	۱۲	۱۳	۱۴	۱۵	۱۶
۱۷	وتمان آباد	۰۴۲۰۵۷	۲	۲۲	۱۶۰	۱۵۲	۴۹	۲۷	*	*	*	*	*	*	*
۱۸	هند آباد	۰۴۲۰۵۸	۲	۷۰	۴۹۱	۳۶۲	۸۷	۹۷	*	*	*	*	*	*	*
۱۹	بیوسفکل	۰۴۲۰۵۹	۲	۶۱	۴۱۳	۳۲۳	۴۵	۹۷	*	*	*	*	*	*	*
دهستان گورک مردشت															
۱	باریکایی	۰۴۲۰۸۰	۳	۲۸	۱۶۶	۱۶۲	۲۰	۷۱	۴۹	۲۲	۴۹	*	*	*	*
۲	بیروه	۰۴۲۰۸۱	۲	۱۷	۱۰۷	۸۷	۹	۲۵	*	*	*	*	*	*	*
۳	بیلاو	۰۴۲۰۸۲	۴	۲۱	۲۱۴	۱۶۷	۴۶	۴۷	*	*	*	*	*	*	*
۴	بیشاویله حاجی میرینه	۰۴۲۰۸۲	۳	۲۳	۱۷۸	۱۳۹	۳۰	۳۷	*	*	*	*	*	*	*
۵	پیار استان	۰۴۲۰۸۴	۳	۶۸	۴۶۸	۳۷۰	۵۲	۱۱۵	*	*	*	*	*	*	*
۶	پایغبرده	۰۴۲۰۸۵	۴	۹	۶۵	۵۸	۲	۱۹	*	*	*	*	*	*	*
۷	چانداران	۰۴۲۰۸۶	۳	۲۵	۲۳۱	۱۷۸	۱۰	۵۶	*	*	*	*	*	*	*
۸	چیرند	۰۴۲۰۸۷	۴	۲۷	۲۱۹	۱۵۷	۹	۴۸	*	*	*	*	*	*	*
۹	چمده	۰۴۲۰۸۸	۴	۱۲	۹۶	۷۰	۶	۱۹	*	*	*	*	*	*	*
۱۰	چولان	۰۴۲۰۸۹	۳	۴۱	۲۴۲	۱۸۹	۵	۷۲	*	*	*	*	*	*	*
۱۱	چومل	۰۴۲۰۹۰	۴	۹	۳۸	۷۰	۳	۲۵	*	*	*	*	*	*	*
۱۲	خلیسان	۰۴۲۰۹۱	۴	۳۴	۲۲۰	۱۶۱	۱۱	۳۵	*	*	*	*	*	*	*
۱۳	دغتی	۰۴۲۰۹۲	۳	۱۹	۱۳۶	۱۰۷	۱۷	۳۱	*	*	*	*	*	*	*
۱۴	دوله تو	۰۴۲۰۹۴	۴	۴۹	۲۸۳	۲۱۱	۱۲	۷۰	*	*	*	*	*	*	*
۱۵	زرگشان	۰۴۲۰۹۵	۴	۶	۶۲	۵۲	۱	۲۳	*	*	*	*	*	*	*
۱۶	زمزیران	۰۴۲۰۹۶	۲	۳۴	۵۷۵	۴۳۶	۱۲۰	۹۶	*	*	*	*	*	*	*
۱۷	سارنگه	۰۴۲۰۹۷	۲	۵۱	۳۵۴	۲۸۶	۶۲	۸۱	*	*	*	*	*	*	*
۱۸	مرخاب	۰۴۲۰۹۹	۴	۱۰	۹۷	۶۴	۵	۲۳	*	*	*	*	*	*	*
۱۹	سرژان	۰۴۲۰۹۸	۴	۲	۲۲	۱۶	۰	۶	*	*	*	*	*	*	*
۲۰	سوزه	۰۴۲۱۰۰	۳	۴۵	۳۱۴	۲۴۷	۷۰	۶۵	*	*	*	*	*	*	*
۲۱	سیمر	۰۴۲۱۰۱	۲	۱۲۷	۸۸۰	۶۵۴	۱۱۶	۱۸۴	*	*	*	*	*	*	*
۲۲	شلمن	۰۴۲۱۰۲	۲	۳۱	۲۱۰	۱۵۷	۲	۴۴	*	*	*	*	*	*	*
۲۳	شموله	۰۴۲۱۰۳	۲	۲۶	۲۰۳	۱۵۴	۱۳	۵۲	*	*	*	*	*	*	*
۲۴	شندر	۰۴۲۱۰۴	۲	۱۹	۱۴۲	۱۰۴	۱۵	۳۵	*	*	*	*	*	*	*
۲۵	شیخ عیسی	۰۴۲۱۰۵	۳	۱۶	۱۲۹	۱۰۱	۲۶	۲۳	*	*	*	*	*	*	*
۲۶	شیره چو	۰۴۲۱۰۶	۳	۲۷	۲۰۰	۱۲۸	۸	۴۱	*	*	*	*	*	*	*
۲۷	قلمبیشه	۰۴۲۱۰۷	۴	۱۶	۱۰۱	۷۳	۲	۲۷	*	*	*	*	*	*	*
۲۸	قلعه سمور	۰۴۲۱۰۸	۴	۲	۲۰	۱۵	۷	۶	*	*	*	*	*	*	*
۲۹	کاله دره	۰۴۲۱۰۹	۴	۸	۳۴	۲۹	۴	۱۲	*	*	*	*	*	*	*
۳۰	کاشی اسپان	۰۴۲۱۱۰	۴	۱۲	۶۶	۴۷	۷	۱۸	*	*	*	*	*	*	*
۳۱	کله کابی	۰۴۲۱۱۱	۲	۳۰	۲۲۳	۱۸۵	۶۳	۵۵	*	*	*	*	*	*	*
۳۲	کنه ورچه	۰۴۲۱۱۲	۴	۸	۵۷	۴۸	۰	۱۴	*	*	*	*	*	*	*
۳۳	کوتان	۰۴۲۱۱۳	۴	۲	۱۷	۱۷	۲	۷	*	*	*	*	*	*	*
۳۴	کاکوز سفلی	۰۴۲۱۱۴	۴	۹	۶۳	۴۶	۵	۱۴	*	*	*	*	*	*	*
۳۵	کاکوزه علیا	۰۴۲۱۱۵	۴	۶	۲۵	۲۷	۲	۸	*	*	*	*	*	*	*
۳۶	گرژ سفلی	۰۴۲۱۱۶	۳	۱۲	۱۰۴	۷۷	۳	۲۵	*	*	*	*	*	*	*
۳۷	گرف آباد	۰۴۲۱۱۷	۴	۱	۱۵	۱۲	۲	۴	*	*	*	*	*	*	*
۳۸	گوله	۰۴۲۱۱۸	۳	۷۰	۴۸۵	۳۷۷	۷۰	۱۲۳	*	*	*	*	*	*	*
۳۹	مامزینه	۰۴۲۱۱۹	۴	۲۳	۱۳۵	۹۸	۱۲	۳۱	*	*	*	*	*	*	*
۴۰	مرگه پیرده	۰۴۲۱۲۲	۴	۱۱	۹۰	۶۴	۱	۱۸	*	*	*	*	*	*	*

کد نوع راه آبادی: ۱ جاده اسفالت، ۲ جاده شوسه، ۳ جاده خاکی، ۴ ماره، ۵ سایر (اینگاه راه آهن یا راه آبی)، ۵۱ نامشخص



تعداد گاو و گوساله	تعداد گوسفند بزرگ	تعداد گاو شتر آلات کش درزی	فروشگاه تعاونی	دستری بر روی زمین عمومی آبادی	مغز	دستری بر روی زمین عمومی آبادی	صندوق پست	بیمار و مایه روستایی	دانشگاه زمین درستی	پزشک	خانه بهداشت	مرکز بهداشتی درمانی	حمام	آب و برق	مدرسه در ابتدایی	دبستان	برق	آب لوله کشی	پایگاه تعاونی بیج	مرکز خدمات روستایی	دفتر خدمات سازندگی	شورای اسلامی روستایی	اماکن مذهبی مسلمانان	سنگ مذبحی مسلمانان	شماره ردیف آبادی
۴۲	۴۱	۴۰	۳۹	۳۸	۳۷	۳۶	۳۵	۳۴	۳۳	۳۲	۳۱	۳۰	۲۹	۲۸	۲۷	۲۶	۲۵	۲۴	۲۳	۲۲	۲۱	۲۰	۱۹	۱۸	۱۷
۸۰	۱۰۰	۰	۱	۲	۰	۰	۰	۰	۰	۰	۰	۰	۰	۰	۱۷	۴	۷	۲	۰	۰	۴۲	۲۵	۱۵	۱۷	
۳۰۰	۲۵۰																								۱۸
۴۰۰																									۱۹
۶۲۸۰	۲۵۸۵۲																								۱
۱۵۰	۷۰۰																								۲
۶۰	۱۰۰																								۳
۲۰۰	۲۰۰		*																						۴
۱۲۰	۲۰۰																								۵
۳۰۰	۱۰۰۰																								۶
۴۰	۳۰۲																								۷
۱۵۰	۷۰۰			*																					۸
۲۵۰	۹۵۰																								۹
۵۰	۱۷۰																								۱۰
۸۰	۲۵۰۰																								۱۱
۵۰	۲۵۰																								۱۲
۱۰۰	۹																								۱۳
۱۵۰	۶۰۰																								۱۴
۱۰۰۰	۱۵۰۰																								۱۵
۲۴	۷۰۰																								۱۶
۱۵۰	۱۰۰۰			*										*											۱۷
۴۰۰	۱۰۵۰																								۱۸
۱۰۰	۱۲۰۰																								۱۹
۲۰	۷۰																								۲۰
۱۰۰	۲۴۰																								۲۱
۳۰۰	۲۵۰۰																		*						۲۲
۱۵۰	۲۵۰																								۲۳
۱۳۰	۲۰۰																							*	۲۴
۴۰	۲۰۰																								۲۵
۷۰	۱۲۰																								۲۶
۸۰	۲۲۰																								۲۷
۴۰	۱۳۰																								۲۸
۱۰	۱۲۰																								۲۹
۵۰	۱۰۱																								۳۰
۵۰	۵۰۰																							*	۳۱
۱۰۰	۳۰۰			*																					۳۲
۴۰	۲۰۰																								۳۳
۲۵	۱۰۰																								۳۴
۴۰	۱۱۰																								۳۵
۳۰	۱۶۰																								۳۶
۷۰	۰																								۳۷
۱۵	۰																								۳۸
۱۵۰	۹۰۰																								۳۹
۱۰۰	۰																								۴۰
۴۰	۲۰۰																								

تعداد	نوع آبادی (رکد)	کد آبادی	آبادی		تعداد خانوار	کل جمعیت	جمعیت عمال بیشتر	جمعیت باسواد	جمعیت شغل	فعالیت کشاورزی					
			مردان	زنان						زراعت	باغداری	دامداری دامپروری	پرورش طیور	پرورش گاو ابریشم	پرورش بز و گوسفند
۱	۲	۳	۴	۵	۶	۷	۸	۹	۱۰	۱۱	۱۲	۱۳	۱۴	۱۵	۱۶
۴۱	مزن آباد	۰۴۲۱۲۱	.....	.....	۴	۲۵	۱۹	۱	۵	*	*	*	*	*	*
۴۲	میرونه	۰۴۲۱۲۲	.....	.....	۲۶	۱۷۹	۱۲۸	۱۸	۲۷	*	*	*	*	*	*
۴۳	نمشان	۰۴۲۱۲۴	.....	.....	۱۰۲	۷۹۰	۶۰۲	۱۲۳	۱۹۱	*	*	*	*	*	*
۴۴	ننوسه	۰۴۲۱۲۵	.....	.....	۲۵	۲۲۹	۱۸۲	۱۸	۵۲	*	*	*	*	*	*
۴۵	نواوه	۰۴۲۱۲۶	.....	.....	۸۵	۵۶۹	۴۴۵	۲۳	۱۴۲	*	*	*	*	*	*
۴۶	ورگل	۰۴۲۱۲۷	.....	.....	۵۵	۲۵۵	۲۷۶	۶۷	۷۹	*	*	*	*	*	*
۴۷	ولیسر	۰۴۲۱۲۸	.....	.....	۵۷	۲۴۶	۲۶۸	۵۸	۷۵	*	*	*	*	*	*
۴۸	هرمز آباد	۰۴۲۱۲۹	.....	.....	۲۴	۱۷۱	۱۶۹	۶۳	۳۷	*	*	*	*	*	*
۴۹	همران	۰۴۲۱۳۰	.....	.....	۲۹	۱۷۲	۱۳۰	۳۹	۴۰	*	*	*	*	*	*
	دهستان گورک عملین														
۱	اغخل	۰۴۲۱۳۲	.....	.....	۴۶	۲۹۶	۲۸۱	۳۶	۲۰۲۳	۴۴	۶۶	۴۶	۶۶	۲۰	۰
۲	المران	۰۴۲۱۳۴	.....	.....	۱۰	۶۳	۵۵	۰	۱۸	*	*	*	*	*	*
۳	الواتان	۰۴۲۱۳۵	.....	.....	۱۱۵	۸۵۱	۶۶۷	۱۷۳	۲۱۷	*	*	*	*	*	*
۴	الوان	۰۴۲۱۳۶	.....	.....	۳۱	۲۰۳	۱۵۹	۱۰	۶۱	*	*	*	*	*	*
۵	بیربته	۰۴۲۱۳۹	.....	.....	۲۲	۲۱۲	۱۷۶	۵۲	۵۲	*	*	*	*	*	*
۶	بیلوکه	۰۴۲۱۹۰	.....	.....	۲۰	۲۰۲	۱۵۷	۲۹	۴۴	*	*	*	*	*	*
۷	پاش قیران	۰۴۲۱۹۱	.....	.....	۱۱	۵۹	۳۹	۰	۱۳	*	*	*	*	*	*
۸	تورژل	۰۴۲۱۹۲	.....	.....	۲	۷۷	۱۸	۰	۵	*	*	*	*	*	*
۹	چکو	۰۴۲۱۹۳	.....	.....	۵۲	۲۲۶	۲۶۱	۶۱	۸۹	*	*	*	*	*	*
۱۰	حسن آباد	۰۴۲۱۹۴	.....	.....	۱۲	۵۹	۴۹	۴	۱۷	*	*	*	*	*	*
۱۱	دار بران	۰۴۲۱۹۵	.....	.....	۸	۵۸	۴۴	۱	۱۷	*	*	*	*	*	*
۱۲	دار مگون	۰۴۲۱۹۶	.....	.....	۴۳	۲۸۱	۲۱۴	۰	۷۰	*	*	*	*	*	*
۱۳	داود آباد	۰۴۲۱۹۸	.....	.....	۷۳	۴۲۸	۳۲۷	۴	۹۵	*	*	*	*	*	*
۱۴	دوله تو	۰۴۲۱۹۹	.....	.....	۶۲	۴۱۸	۳۲۲	۸	۱۱۵	*	*	*	*	*	*
۱۵	زیوه	۰۴۲۲۰۱	.....	.....	۱۲	۸۷	۶۹	۱۷	۱۹	*	*	*	*	*	*
۱۶	سواران	۰۴۲۲۰۲	.....	.....	۱۶	۱۱۴	۸۱	۱	۳۰	*	*	*	*	*	*
۱۷	سپیداره	۰۴۲۲۰۴	.....	.....	۲۲	۳۲۱	۲۰۷	۳	۴۸	*	*	*	*	*	*
۱۸	سپیدارمه	۰۴۲۲۰۵	.....	.....	۳۲	۱۵۳	۱۱۰	۰	۳۵	*	*	*	*	*	*
۱۹	سرمرگان عملین	۰۴۲۲۰۶	.....	.....	۱۷	۱۰۴	۷۹	۲	۲۳	*	*	*	*	*	*
۲۰	سوهستان سفلی	۰۴۲۲۰۷	.....	.....	۱۲	۱۰۷	۸۵	۰	۲۷	*	*	*	*	*	*
۲۱	سونه	۰۴۲۲۰۸	.....	.....	۴۳	۲۹۲	۲۲۵	۷	۷۷	*	*	*	*	*	*
۲۲	سپهکان	۰۴۲۲۰۹	.....	.....	۵۴	۳۶۸	۲۰۰	۱۳	۱۰۱	*	*	*	*	*	*
۲۳	سیره مرک	۰۴۲۲۱۰	.....	.....	۲۶	۱۴۴	۹۹	۶	۳۸	*	*	*	*	*	*
۲۴	شیرواشان	۰۴۲۲۱۲	.....	.....	۲	۴۱	۳۲	۲	۱۱	*	*	*	*	*	*
۲۵	شیروارکان	۰۴۲۲۱۳	.....	.....	۲۹	۲۰۴	۱۵۷	۴۱	۴۹	*	*	*	*	*	*
۲۶	شیوه مر	۰۴۲۲۱۴	.....	.....	۲۱	۲۷۱	۲۱۳	۳۹	۷۱	*	*	*	*	*	*
۲۷	قلعه تاسیان	۰۴۲۲۱۵	.....	.....	۴۱	۳۵۴	۱۹۵	۵۷	۷۵	*	*	*	*	*	*
۲۸	کاولان	۰۴۲۲۱۶	.....	.....	۱۹	۱۲۳	۱۰۲	۹	۳۷	*	*	*	*	*	*
۲۹	کچل آباد	۰۴۲۲۱۷	.....	.....	۲۷	۲۰۸	۱۵۹	۴۶	۴۳	*	*	*	*	*	*
۳۰	گردنه	۰۴۲۲۱۸	.....	.....	۱۷	۱۰۰	۸۰	۴	۲۴	*	*	*	*	*	*
۳۱	خرور	۰۴۲۲۱۹	.....	.....	۵۸	۳۳۴	۲۵۶	۳۸	۸۲	*	*	*	*	*	*
۳۲	کزبله	۰۴۲۲۲۰	.....	.....	۷۷	۴۴۸	۳۴۷	۶۳	۱۱۷	*	*	*	*	*	*
۳۳	کمان	۰۴۲۲۲۱	.....	.....	۸۲	۴۶۳	۳۷۴	۷۲	۱۱۳	*	*	*	*	*	*
۳۴	خوران آباد	۰۴۲۲۲۲	.....	.....	۲	۱۰	۸	۱	۲	*	*	*	*	*	*

کد نوع راه آبادی: جاده اسفند ۱، جاده شوش ۲، جاده خاک ۳، مارو ۴، سایر (اینگاه راه آهین باره آبی ۵)، ناشخص ۶

تعداد گاو و گوساله	تعداد گوسفند و بز	تعمیرگاه ماشین آلات کشاورزی	فروشگاه تعاونی	دستری بر وسیله نقلیه عمومی آبی	تلفن	دستری بر روزنامه و مجله آبی	صندوق پست	بیمار و ماهی روستایی	داپزشک عین الدین دامپزشکی	پزشک	خانه بهداشت	مرکز بهداشتی درمانی	حمام	آموزش و تفریح کودکان	مدرسه راهنمایی	دبستان	برق	آب لوله کشی	پایگاه خدمات بیج	مرکز خدمات روستایی	دفتر بهداشت سازمانی	شورای اسلامی روستایی	اماکن مذهبی مسلمانان	سنگ مذبحی مسلمانان	شماره درویش آبادی	
۴۲	۴۱	۴۰	۳۹	۳۸	۳۷	۳۶	۳۵	۳۴	۳۳	۳۲	۳۱	۳۰	۲۹	۲۸	۲۷	۲۶	۲۵	۲۴	۲۳	۲۲	۲۱	۲۰	۱۹	۱۸	۱۷	
۶	۱۵۰																								۴۱	
۵۰	۴۵۰																								۴۲	
۲۰۰	۲۲۰۰															*		*							۴۳	
۱۵۰	۱۰۰۰																								۴۴	
۲۰۰	۲۰۰																	*							۴۵	
۲۰۰	۱۰۰																	*							۴۶	
۲۰۰	۱۰۰																	*							۴۷	
۲۰	۱۰۰																*	*							۴۸	
۲۰	۱۰۰																*	*							۴۹	
۴۷۵	۱۵۲۰	۱	۲	۶	۰	۰	۱	۰	۰	۱	۰	۱	۰	۴	۰	۱۶	۱	۷	۴	۰	۱	۴۰	۲۲	۲۱	۱	۱
۱۵۰	۴۲۰																	*	*	*	*	*	*	*	۲	
۲۰	۷۵۰		*															*	*	*	*	*	*	*	۳	
۱۵۰	۱۱۰۰																	*	*	*	*	*	*	*	۴	
۱۰۰	۵۵۰																	*	*	*	*	*	*	*	۵	
۱۲۰	۰																	*	*	*	*	*	*	*	۶	
۵۰	۲۰۰																	*	*	*	*	*	*	*	۷	
۴۰	۰																	*	*	*	*	*	*	*	۸	
۸	۲۰																	*	*	*	*	*	*	*	۹	
۵۰	۷۵۰			*														*	*	*	*	*	*	*	۱۰	
۲۰	۴۰																	*	*	*	*	*	*	*	۱۱	
۲۰	۸۰																	*	*	*	*	*	*	*	۱۲	
۵۰۰	۵۰۰																	*	*	*	*	*	*	*	۱۳	
۱۵۰	۲۵۰																	*	*	*	*	*	*	*	۱۴	
۸۰	۸۰۰																	*	*	*	*	*	*	*	۱۵	
۲۵	۰																	*	*	*	*	*	*	*	۱۶	
۰	۲۵۰																	*	*	*	*	*	*	*	۱۷	
۶۰	۸۰																	*	*	*	*	*	*	*	۱۸	
۱۵۰	۲۰۰																	*	*	*	*	*	*	*	۱۹	
۲۰	۵۰																	*	*	*	*	*	*	*	۲۰	
۲۷	۱۷۰																	*	*	*	*	*	*	*	۲۱	
۱۵۰	۴۰۰																	*	*	*	*	*	*	*	۲۲	
۲۰۰	۲۲۰۰																	*	*	*	*	*	*	*	۲۳	
۸۰	۲۵۰																	*	*	*	*	*	*	*	۲۴	
۲۰	۶۰																	*	*	*	*	*	*	*	۲۵	
۴۰۰	۲۰	*																*	*	*	*	*	*	*	۲۶	
۱۰۰	۹۰۰																	*	*	*	*	*	*	*	۲۷	
۲۵	۰																	*	*	*	*	*	*	*	۲۸	
۵۰	۶۰۰																	*	*	*	*	*	*	*	۲۹	
۸۰	۰																	*	*	*	*	*	*	*	۳۰	
۵۶	۲۰۰																	*	*	*	*	*	*	*	۳۱	
۲۰۰	۱۹۰																	*	*	*	*	*	*	*	۳۲	
۲۰۰	۱۰۵۰																	*	*	*	*	*	*	*	۳۳	
۴۰۰	۴۰۰																	*	*	*	*	*	*	*	۳۴	
۱	۰																	*	*	*	*	*	*	*	۳۵	

شماره روستای آبادی	آبادی		نوع راه آبادی (کد)	تعداد خانوار	کل جمعیت	جمعیت عمال بیشتر	جمعیت باسواد	جمعیت شغل	فعالیت عمده شادری						
	۲	۳							۱۰	۱۱	۱۲	۱۳	۱۴	۱۵	۱۶
۲۵	۲۵	۴۲۲۲۲	۴	۱۰	۹۲	۶۹	۰	۲۲	*	*	*	*	*	*	*
۲۶	۲۶	۴۲۲۲۴	۲	۸۹	۴۴۴	۲۵۸	۸	۱۲۸	*	*	*	*	*	*	*
۲۷	۲۷	۴۲۲۲۵	۴	۶۳	۴۱۷	۲۲۵	۱۶	۱۱۲	*	*	*	*	*	*	*
۲۸	۲۸	۴۲۲۲۸	۴	۸۵	۶۱۲	۴۸۸	۱۲۱	۱۶۶	*	*	*	*	*	*	*
۲۹	۲۹	۴۲۲۲۹	۲	۳۱۹	۱۹۷۲	۱۴۸۲	۴۵۰	۴۳۸	*	*	*	*	*	*	*
۴۰	۴۰	۴۲۲۳۰	۲	۳۹	۲۳۶	۱۸۶	۴۰	۵۲	*	*	*	*	*	*	*
۴۱	۴۱	۴۲۲۳۱	۴	۷	۴۵	۲۴	۰	۱۱	*	*	*	*	*	*	*
۴۲	۴۲	۴۲۲۳۲	۲	۲۴	۲۴۹	۱۸۱	۶۱	۴۸	*	*	*	*	*	*	*
۴۳	۴۳	۴۲۲۳۳	۳	۲۱	۲۰۹	۱۴۷	۴۶	۳۷	*	*	*	*	*	*	*
۴۴	۴۴	۴۲۲۳۴	۲	۱۱	۷۱	۵۰	۱۵	۱۵	*	*	*	*	*	*	*
۴۵	۴۵	۴۲۲۳۵	۴	۱۶	۹۶	۷۰	۱۲	۲۵	*	*	*	*	*	*	*
۴۶	۴۶	۴۲۲۳۶	۲	۲۶	۲۸۷	۲۱۷	۱۲	۶۵	*	*	*	*	*	*	*
دهستان ملککاری															
۱	۱	۴۲۲۹۲	۴	۶۹	۳۶۶	۲۹۱	۱۱	۱۲۰	۳۸	۲۰	۳۸	۲۳۸۷			
۲	۲	۴۲۲۹۲	۳	۷۷	۴۵۶	۲۴۸	۲۷	۱۰۶	*	*	*				
۳	۳	۴۲۲۹۴	۴	۴۱	۲۶۱	۱۷۱	۲	۴۹	*	*	*				
۴	۴	۴۲۲۹۵	۲	۵۸	۴۰۱	۳۰۶	۵۵	۹۵	*	*	*				
۵	۵	۴۲۲۹۶	۴	۴۹	۲۵۵	۱۹۷	۳	۶۷	*	*	*				
۶	۶	۴۲۲۹۸	۴	۲۷	۲۵۴	۲۰۰	۱۹	۶۳	*	*	*				
۷	۷	۴۲۲۹۹	۳	۲۴	۱۵۱	۱۲۱	۱۳	۳۶	*	*	*				
۸	۸	۴۲۳۰۱	۴	۲۶	۲۸۸	۲۲۶	۶۰	۷۴	*	*	*				
۹	۹	۴۲۳۲۲	۳	۳۴	۱۹۰	۱۶۹	۴	۵۱	*	*	*				
۱۰	۱۰	۴۲۳۰۲	۴	۷۹	۴۸۶	۳۷۴	۷	۱۱۲	*	*	*				
۱۱	۱۱	۴۲۳۰۳	۳	۲۸	۱۶۱	۱۲۹	۱۲	۴۵	*	*	*				
۱۲	۱۲	۴۲۳۰۴	۲	۸۱	۴۷۷	۳۷۷	۱۱۳	۱۲۷	*	*	*				
۱۳	۱۳	۴۲۳۰۵	۲	۹۴	۵۶۷	۴۴۹	۶۷	۱۵۰	*	*	*				
۱۴	۱۴	۴۲۳۰۶	۳	۴۰	۲۳۸	۱۹۰	۱۴	۵۸	*	*	*				
۱۵	۱۵	۴۲۳۰۷	۳	۱۶	۹۲	۶۹	۲۲	۱۸	*	*	*				
۱۶	۱۶	۴۲۳۰۸	۴	۱۴	۱۰۰	۸۰	۴	۲۳	*	*	*				
۱۷	۱۷	۴۲۳۰۹	۲	۴	۴۰	۳۳	۲	۷	*	*	*				
۱۸	۱۸	۴۲۳۱۰	۲	۱۳	۷۲	۵۲	۲	۲۰	*	*	*				
۱۹	۱۹	۴۲۳۱۱	۲	۶۵	۳۷۲	۲۹۲	۶۳	۹۹	*	*	*				
۲۰	۲۰	۴۲۳۱۲	۳	۷۱	۴۷۱	۳۶۱	۱۲	۱۰۴	*	*	*				
۲۱	۲۱	۴۲۳۱۳	۲	۴۷	۲۷۴	۲۰۱	۲۸	۵۶	*	*	*				
۲۲	۲۲	۴۲۳۱۵	۴	۲۲	۱۸۲	۱۲۸	۶	۴۱	*	*	*				
۲۳	۲۳	۴۲۳۱۴	۲	۳۶	۲۲۵	۱۸۱	۳۵	۵۸	*	*	*				
۲۴	۲۴	۴۲۳۱۶	۴	۴	۲۲	۲۸	۷	۹	*	*	*				
۲۵	۲۵	۴۲۳۱۷	۲	۲۶	۱۷۲	۱۲۹	۲۴	۳۸	*	*	*				
۲۶	۲۶	۴۲۳۱۸	۲	۴۲	۲۹۰	۲۱۹	۹	۶۱	*	*	*				
۲۷	۲۷	۴۲۳۱۹	۲	۱۶	۹۹	۸۵	۱۲	۲۹	*	*	*				
۲۸	۲۸	۴۲۳۲۱	۳	۷۳	۴۱۰	۳۴۰	۱۰۹	۱۰۴	*	*	*				
۲۹	۲۹	۴۲۳۲۲	۴	۸	۶۷	۵۲	۱۱	۲۴	*	*	*				
۳۰	۳۰	۴۲۳۲۴	۴	۱۷	۱۱۰	۸۸	۳	۲۷	*	*	*				
۳۱	۳۱	۴۲۳۲۲	۳	۲	۲۴	۱۸	۸	۲	*	*	*				

کد نوع راه آبادی: ۱ جاده اسفالت، ۲ جاده شوسه، ۳ جاده خاکی، ۴ ماره، ۵ سایر (اینگاه راه آهن یا راه آبی)، ۵۱ ناشخص

تعداد گاو و گوساله	تعداد گوسفند و بز	تعمیرگاه ماشین آلات کشاورزی	فروشگاه تعاونی	دستری به وسیله نیروی آبی	تلفن	دستری به روزنامه و مجله و کتاب	صندوق پست	بیمار و ماهی روستایی	دانشگاه کشیکین و پزشکی	پزشک	خانه بهداشت	مرکز بهداشتی درمانی	حمام	آموزش و تفریح کودکان	مدرسه راهنمایی	دبستان	برق	آب لوله کشی	پایگاه خدمات بروج	مرکز خدمات روستایی	دفتر بهداشت و آلودگی	شورای اسلامی روستایی	اماکن مذهبی مسلمانان	بنای مذهبی مسلمانان	شماره در دفتر آبادی
۴۲	۴۱	۴۰	۳۹	۳۸	۳۷	۳۶	۳۵	۳۴	۳۳	۳۲	۳۱	۳۰	۲۹	۲۸	۲۷	۲۶	۲۵	۲۴	۲۳	۲۲	۲۱	۲۰	۱۹	۱۸	۱۷
۱۰	۵۵۰																								۲۵
۱۲۰	۸۰۰																								۲۶
۱۲۰	۱۵۰																								۲۷
۲۲۰	۰															*									۲۸
۵۰	۲۰۰	*	*	*			*			*		*				*		*	*	*	*	*	*	*	۲۹
۷۰	۰			*								*					*	*	*	*	*	*	*	*	۳۰
۵	۱۲۰																				*				۳۱
۲۰	۰																								۳۲
۱۵	۰			*										*											۳۳
۱۵	۰			*										*											۳۴
۲۰	۳۰																								۳۵
۲۰۰	۱۹۰																								۳۶
۲۷۷۵	۷۲۳۸	۱	۰	۷	۰	۰	۰	۰	۰	۰	۰	۰	۰	۱	۰	۱۲	۰	۶	۰	۰	۰	۳۶	۳۲	۱۶	۱
۲۰۰	۵۰۰																		*	*	*	*	*	*	۲
۱۲۰	۰																		*	*	*	*	*	*	۳
۴۰	۹			*																					۴
۱۰۰	۱۵۰			*																					۵
۶۰	۲۲۰																								۶
۹۰	۳۰۰																								۷
۷۰	۲۱۰																	*	*	*	*	*	*	*	۸
۱۰۰	۲۰۰																								۹
۵۰	۲۸۰																								۱۰
۲۰۰	۱۰۰۰																								۱۱
۳۰	۲																								۱۲
۱۲۰	۱۵۰			*																					۱۳
۲۰۰	۲۳۰																								۱۴
۸۰	۲۰۰																								۱۵
۱۰	۰																								۱۶
۴۰	۰																								۱۷
۲۵	۰																								۱۸
۴۰	۹۵																								۱۹
۲۰۰	۲۰۰																		*	*	*	*	*	*	۲۰
۱۰۰	۶۳۰																								۲۱
۵۰	۰			*																					۲۲
۱۰۰	۴۰۰			*																					۲۳
۶۰	۶۰			*												*			*	*	*	*	*	*	۲۴
۲۰	۶۰																	*	*	*	*	*	*	*	۲۵
۶۰	۰																		*	*	*	*	*	*	۲۶
۷۰	۱۲۰			*															*	*	*	*	*	*	۲۷
۵۰	۲۳۲																		*	*	*	*	*	*	۲۸
۳۰۰	۱۰۰																		*	*	*	*	*	*	۲۹
۱۵	۸۰۰																					*	*	*	۳۰
۴۵	۱۲۰																								۳۱
۱۵	۰																								

کتابخانه مرکز آمار ایران  
 شماره ۹.۷.۶.۸

شماره ردیف آبادی	آبادی	کده آبادی	نوع راه آبادی (کده)	تعداد خانوار	کل جمعیت	جمعیت عساکره بیشتر	جمعیت باسواد	جمعیت شغل	فعالیت عمده کشاورزی						
									زراعت	باغداری	دامداری دامپروری	پرورش طیور	پرورش گاو ابریشم	پرورش بز و گوسفند	پرورش ماهی
۱	۲	۳	۴	۵	۶	۷	۸	۹	۱۰	۱۱	۱۲	۱۳	۱۴	۱۵	۱۶
۲۲	شگلوان	۰۴۲۳۲۵	۲	۱۹	۱۲۱	۹۴	۲۶	۲۶	*	*	*	*	*	*	*
۲۳	تلاص	۰۴۲۳۲۶	۲	۱۲۲	۷۳۲	۵۶۹	۱۶۸	۱۷۲	*	*	*	*	*	*	*
۲۴	تشیبا	۰۴۲۳۲۷	۴	۳	۱۶	۰	۵	۵	*	*	*	*	*	*	*
۲۵	شوچوان	۰۴۲۳۲۸	۴	۲۵	۲۰۳	۱۵۰	۱۷	۵۱	*	*	*	*	*	*	*
۲۶	واشمزین	۰۴۲۳۲۹	۳	۲۴	۱۷۸	۱۳۱	۱۶	۴۰	*	*	*	*	*	*	*
۲۷	واران	۰۴۲۳۳۰	۲	۱۰۱	۶۲۱	۴۶۱	۱۳۵	۱۲۷	*	*	*	*	*	*	*
۲۸	ورده	۰۴۲۳۳۱	۲	۶۱	۲۷۵	۲۸۸	۱۸	۹۲	*	*	*	*	*	*	*

کد نوع راه آبادی: جاده اسفالت ۱، جاده شوسه ۲، جاده خاکی ۳، ماره ۴، سایر (اینگاه راه آهن، یازده آبی) ۵، ناشخص ۶

تعداد گاو و گوساله	۲۲	۲۰	۱۹۸	۵	۴۰	۲۲	۳۰۰	۱۰۰
تعداد گوسفند و بز	۴۱	۰	۳۰۰	۲۰	۰	۱۵۰	۰	۲۰۰
تعمیرگاه ماشین آلات شادری	۳۰	*						
فروشگاه تعاونی	۳۹							
دستری بر وسیله نقلیه عمومی آرایه	۳۸	*			*			
تلفن	۳۷							
دستری به روزنامه مجوز آرایه	۳۶							
صندوق پست	۳۵							
بیمه و نامای روستایی	۳۴							
دانشگاه تکمیلی در پزشکی	۳۳							
پزشک	۳۲							
خانه بهداشت	۳۱							
مرکز بهداشتی درمانی	۳۰							
حمام	۲۹							
آموزش انجمن بودا آموزی	۲۸				*			
مدرسه راهنمایی	۲۷							
دبستان	۲۶	*			*			
برن	۲۵							
آب لوله کشی	۲۴	*			*			
پایگاه خدمات بست بیج	۲۳	*						
مرکز خدمات روستایی	۲۲							
دفتر بهداشت سازمان	۲۱							
شورای اسلامی روستایی	۲۰	*			*		*	
امکن مذهبی مسلمانان	۱۹	*			*		*	
بنیاد مذهبی مسلمانان	۱۸	*			*		*	
شماره ردفیف آرایه	۱۷	۲۲	۲۳	۲۴	۲۵	۲۶	۲۷	۲۸

شماره ردیف	آبادی	کده آبادی	نوع راه آبادی (کده)	فعالیت کشاورزی						
				زراعت	باغداری	دامداری و دامپروری	پرورش طیور	پرورش گاو برهیم	پرورش بوقلمون	پرورش ماهی
۱	۲	۳	۴	۵	۶	۷	۸	۹	۱۰	۱۱
	بخفی مرکزی									
	دهستان الان									
۱	اشکان سفلی.....	۰۴۱۷۷۰	۶							
۲	خواره میر.....	۰۴۱۷۷۹	۶							
۳	دول الان.....	۰۴۱۷۸۱	۶							
۴	دوله کرین.....	۰۴۱۷۸۴	۶							
۵	زرده کاشی سفلی.....	۰۴۱۷۸۹	۶							
۶	زرده کاشی علیا.....	۰۴۱۷۹۰	۶							
۷	کاکوژان.....	۰۴۱۷۹۳	۶							
۸	کاکه.....	۰۴۱۷۹۶	۶							
۹	گرماب سفلی.....	۰۴۱۷۹۸	۶							
۱۰	گرماب علیا.....	۰۴۱۷۹۹	۶							
۱۱	میدان.....	۰۴۱۸۰۵	۶							
۱۲	هرزنه.....	۰۴۱۸۰۶	۶							
	دهستان بیامک و کولومه									
۱	چاله.....	۰۴۱۸۴۷	۶							
۲	چمپو.....	۰۴۱۸۴۸	۶							
۳	چومه.....	۰۴۱۸۴۹	۶							
۴	دشت سیانو ان.....	۰۴۱۸۵۴	۶							
۵	سابنه.....	۰۴۱۸۵۹	۶							
۶	کاشی میوه.....	۰۴۱۸۶۶	۶							
۷	کریو.....	۰۴۱۸۶۷	۴	*						
۸	کلتوان.....	۰۴۱۸۶۸	۳	*	*					
	دهستان بریاجی									
۱	بیرگی.....	۰۴۱۹۲۹	۴							
۲	کهنه شینو.....	۰۴۱۹۶۱	۶							
۳	مزرعه ورتندو.....	۰۴۱۹۷۲	۶							
	دهستان گورک مردهت									
۱	دول قریخه.....	۰۴۲۰۹۳	۴							
۲	مزرعه خاله بیاد.....	۰۴۲۱۲۰	۶							
	دهستان گورک تعلین									
۱	اغه دینه.....	۰۴۲۱۸۳	۶							
۲	بایزه مره.....	۰۴۲۱۸۷	۶							
۳	بیلینک.....	۰۴۲۱۸۸	۶							
۴	دارمه.....	۰۴۲۱۹۷	۶							
۵	رشکی.....	۰۴۲۲۰۰	۶							
۶	سالاره.....	۰۴۲۲۰۲	۴							
۷	غیباقو.....	۰۴۲۲۱۱	۲							
۸	مزرعه سرمرگان.....	۰۴۲۲۲۶	۶							
۹	مزرعه کته مکه و زنه.....	۰۴۲۲۲۷	۲							
	دهستان ملکاری									
۱	پاشقلاته.....	۰۴۲۲۹۷	۶							
۲	خله.....	۰۴۲۳۰۰	۶							
۳	مزرعه اقی حاجی.....	۰۴۲۳۲۰	۶							

کد نوع راه آبادی: جاده استان ۱، جاده شماره ۲، جاده خاکی ۳، مارو ۴، سایر (استگاه راه آهن، جاده آبی) ۵، نامشخص ۶