

۱۳۶۵  
۱۳۶۴  
۱۳۶۳  
۱۳۶۲  
۱۳۶۱  
۱۳۶۰  
۱۳۵۹  
۱۳۵۸  
۱۳۵۷  
۱۳۵۶  
۱۳۵۵  
۱۳۵۴  
۱۳۵۳  
۱۳۵۲  
۱۳۵۱  
۱۳۵۰  
۱۳۴۹  
۱۳۴۸  
۱۳۴۷  
۱۳۴۶  
۱۳۴۵  
۱۳۴۴  
۱۳۴۳  
۱۳۴۲  
۱۳۴۱  
۱۳۴۰  
۱۳۳۹  
۱۳۳۸  
۱۳۳۷  
۱۳۳۶  
۱۳۳۵  
۱۳۳۴  
۱۳۳۳  
۱۳۳۲  
۱۳۳۱  
۱۳۳۰  
۱۳۲۹  
۱۳۲۸  
۱۳۲۷  
۱۳۲۶  
۱۳۲۵  
۱۳۲۴  
۱۳۲۳  
۱۳۲۲  
۱۳۲۱  
۱۳۲۰  
۱۳۱۹  
۱۳۱۸  
۱۳۱۷  
۱۳۱۶  
۱۳۱۵  
۱۳۱۴  
۱۳۱۳  
۱۳۱۲  
۱۳۱۱  
۱۳۱۰  
۱۳۰۹  
۱۳۰۸  
۱۳۰۷  
۱۳۰۶  
۱۳۰۵  
۱۳۰۴  
۱۳۰۳  
۱۳۰۲  
۱۳۰۱  
۱۳۰۰  
۱۲۹۹  
۱۲۹۸  
۱۲۹۷  
۱۲۹۶  
۱۲۹۵  
۱۲۹۴  
۱۲۹۳  
۱۲۹۲  
۱۲۹۱  
۱۲۹۰  
۱۲۸۹  
۱۲۸۸  
۱۲۸۷  
۱۲۸۶  
۱۲۸۵  
۱۲۸۴  
۱۲۸۳  
۱۲۸۲  
۱۲۸۱  
۱۲۸۰  
۱۲۷۹  
۱۲۷۸  
۱۲۷۷  
۱۲۷۶  
۱۲۷۵  
۱۲۷۴  
۱۲۷۳  
۱۲۷۲  
۱۲۷۱  
۱۲۷۰  
۱۲۶۹  
۱۲۶۸  
۱۲۶۷  
۱۲۶۶  
۱۲۶۵  
۱۲۶۴  
۱۲۶۳  
۱۲۶۲  
۱۲۶۱  
۱۲۶۰  
۱۲۵۹  
۱۲۵۸  
۱۲۵۷  
۱۲۵۶  
۱۲۵۵  
۱۲۵۴  
۱۲۵۳  
۱۲۵۲  
۱۲۵۱  
۱۲۵۰  
۱۲۴۹  
۱۲۴۸  
۱۲۴۷  
۱۲۴۶  
۱۲۴۵  
۱۲۴۴  
۱۲۴۳  
۱۲۴۲  
۱۲۴۱  
۱۲۴۰  
۱۲۳۹  
۱۲۳۸  
۱۲۳۷  
۱۲۳۶  
۱۲۳۵  
۱۲۳۴  
۱۲۳۳  
۱۲۳۲  
۱۲۳۱  
۱۲۳۰  
۱۲۲۹  
۱۲۲۸  
۱۲۲۷  
۱۲۲۶  
۱۲۲۵  
۱۲۲۴  
۱۲۲۳  
۱۲۲۲  
۱۲۲۱  
۱۲۲۰  
۱۲۱۹  
۱۲۱۸  
۱۲۱۷  
۱۲۱۶  
۱۲۱۵  
۱۲۱۴  
۱۲۱۳  
۱۲۱۲  
۱۲۱۱  
۱۲۱۰  
۱۲۰۹  
۱۲۰۸  
۱۲۰۷  
۱۲۰۶  
۱۲۰۵  
۱۲۰۴  
۱۲۰۳  
۱۲۰۲  
۱۲۰۱  
۱۲۰۰  
۱۱۹۹  
۱۱۹۸  
۱۱۹۷  
۱۱۹۶  
۱۱۹۵  
۱۱۹۴  
۱۱۹۳  
۱۱۹۲  
۱۱۹۱  
۱۱۹۰  
۱۱۸۹  
۱۱۸۸  
۱۱۸۷  
۱۱۸۶  
۱۱۸۵  
۱۱۸۴  
۱۱۸۳  
۱۱۸۲  
۱۱۸۱  
۱۱۸۰  
۱۱۷۹  
۱۱۷۸  
۱۱۷۷  
۱۱۷۶  
۱۱۷۵  
۱۱۷۴  
۱۱۷۳  
۱۱۷۲  
۱۱۷۱  
۱۱۷۰  
۱۱۶۹  
۱۱۶۸  
۱۱۶۷  
۱۱۶۶  
۱۱۶۵  
۱۱۶۴  
۱۱۶۳  
۱۱۶۲  
۱۱۶۱  
۱۱۶۰  
۱۱۵۹  
۱۱۵۸  
۱۱۵۷  
۱۱۵۶  
۱۱۵۵  
۱۱۵۴  
۱۱۵۳  
۱۱۵۲  
۱۱۵۱  
۱۱۵۰  
۱۱۴۹  
۱۱۴۸  
۱۱۴۷  
۱۱۴۶  
۱۱۴۵  
۱۱۴۴  
۱۱۴۳  
۱۱۴۲  
۱۱۴۱  
۱۱۴۰  
۱۱۳۹  
۱۱۳۸  
۱۱۳۷  
۱۱۳۶  
۱۱۳۵  
۱۱۳۴  
۱۱۳۳  
۱۱۳۲  
۱۱۳۱  
۱۱۳۰  
۱۱۲۹  
۱۱۲۸  
۱۱۲۷  
۱۱۲۶  
۱۱۲۵  
۱۱۲۴  
۱۱۲۳  
۱۱۲۲  
۱۱۲۱  
۱۱۲۰  
۱۱۱۹  
۱۱۱۸  
۱۱۱۷  
۱۱۱۶  
۱۱۱۵  
۱۱۱۴  
۱۱۱۳  
۱۱۱۲  
۱۱۱۱  
۱۱۱۰  
۱۱۰۹  
۱۱۰۸  
۱۱۰۷  
۱۱۰۶  
۱۱۰۵  
۱۱۰۴  
۱۱۰۳  
۱۱۰۲  
۱۱۰۱  
۱۱۰۰  
۱۰۹۹  
۱۰۹۸  
۱۰۹۷  
۱۰۹۶  
۱۰۹۵  
۱۰۹۴  
۱۰۹۳  
۱۰۹۲  
۱۰۹۱  
۱۰۹۰  
۱۰۸۹  
۱۰۸۸  
۱۰۸۷  
۱۰۸۶  
۱۰۸۵  
۱۰۸۴  
۱۰۸۳  
۱۰۸۲  
۱۰۸۱  
۱۰۸۰  
۱۰۷۹  
۱۰۷۸  
۱۰۷۷  
۱۰۷۶  
۱۰۷۵  
۱۰۷۴  
۱۰۷۳  
۱۰۷۲  
۱۰۷۱  
۱۰۷۰  
۱۰۶۹  
۱۰۶۸  
۱۰۶۷  
۱۰۶۶  
۱۰۶۵  
۱۰۶۴  
۱۰۶۳  
۱۰۶۲  
۱۰۶۱  
۱۰۶۰  
۱۰۵۹  
۱۰۵۸  
۱۰۵۷  
۱۰۵۶  
۱۰۵۵  
۱۰۵۴  
۱۰۵۳  
۱۰۵۲  
۱۰۵۱  
۱۰۵۰  
۱۰۴۹  
۱۰۴۸  
۱۰۴۷  
۱۰۴۶  
۱۰۴۵  
۱۰۴۴  
۱۰۴۳  
۱۰۴۲  
۱۰۴۱  
۱۰۴۰  
۱۰۳۹  
۱۰۳۸  
۱۰۳۷  
۱۰۳۶  
۱۰۳۵  
۱۰۳۴  
۱۰۳۳  
۱۰۳۲  
۱۰۳۱  
۱۰۳۰  
۱۰۲۹  
۱۰۲۸  
۱۰۲۷  
۱۰۲۶  
۱۰۲۵  
۱۰۲۴  
۱۰۲۳  
۱۰۲۲  
۱۰۲۱  
۱۰۲۰  
۱۰۱۹  
۱۰۱۸  
۱۰۱۷  
۱۰۱۶  
۱۰۱۵  
۱۰۱۴  
۱۰۱۳  
۱۰۱۲  
۱۰۱۱  
۱۰۱۰  
۱۰۰۹  
۱۰۰۸  
۱۰۰۷  
۱۰۰۶  
۱۰۰۵  
۱۰۰۴  
۱۰۰۳  
۱۰۰۲  
۱۰۰۱  
۱۰۰۰

## بسمه تعالی

### پیشگفتار

سرشماری عمومی نفوس و مسکن در ایران به موجب قانون، هر ۱۰ سال یکبار توسط مرکز آمار ایران انجام می‌شود. تاکنون چهار سرشماری عمومی نفوس و مسکن در سالهای ۱۳۳۵، ۱۳۴۵، ۱۳۵۵ و ۱۳۶۵ به مرحله اجرا درآمده است. نخستین سرشماری، توسط اداره کل آمار عمومی، و سرشماریهای بعدی، توسط مرکز آمار ایران انجام گرفته است. سرشماری سال ۱۳۶۵، اولین سرشماری در نظام جمهوری اسلامی ایران است که علی‌رغم جنگ تحمیلی، محاصره اقتصادی و مزیقه‌های ناشی از هر یک، به حول و قوه الهی مطابق برنامه‌پیش‌بینی شده به نحو مطلوب به انجام رسید. سرشماری عمومی نفوس و مسکن، مناسبترین ابزار برنامه‌ریزیهای توسعه اجتماعی، اقتصادی و فرهنگی در کشور است که با ارائه آمار و اطلاعات درست، رهنمودهای لازم برای رسیدن به اهداف برنامه‌ریزیهای کوتاه‌مدت، میان‌مدت و بلندمدت را در اختیار سیاست‌گذاران، مسئولان و برنامه‌ریزان کشور قرار می‌دهد.

وسعت و عظمت کار سرشماری، مرکز آمار ایران را بر آن داشت که از نیمه دوم سال ۱۳۶۱ با برنامه‌ریزیهای دقیق، فعالیت مستقیم و پیگیری را برای تهیه مقدمات سرشماری عمومی نفوس و مسکن آغاز کند. اولین قدم در این زمینه، شناخت نیازهای اساسی دستگاه‌های مسئول کشور بود که بر آن اساس، طرح مقدماتی سرشماری تهیه شد و به طور آزمایشی در مناطق شهری و روستایی سه شهرستان آستانه، شرفیه از استان گیلان، سراوان از استان سیستان و بلوچستان و شادگان از استان خوزستان و نیز در چند حوزه نمونه در هر یک از استانهای دیگر به مرحله اجرا درآمد. با استفاده از نتایج حاصل از آزمایش سرشماری، پرسشنامه‌ها، فرمها و دستورالعملهای فنی و اجرایی مورد تجدید نظر قرار گرفت و بر آن اساس، طرح نهایی سرشماری تهیه و آماده اجرا شد. عملیات اجرایی سرشماری به طور همزمان در تمام نقاط کشور از تاریخ ۱۶ تا ۳۰ مهرماه سال ۱۳۶۵ انجام شد. در این مرحله، سازمان برنامه و بودجه استانها، مراکز تربیت معلم و سایر سازمانها و موسسات دولتی و همچنین نهادهای انقلاب اسلامی، همکاریهای ارزنده‌ای با مرکز آمار ایران داشتند و مردم فداکار ایران نیز با همیاری و مساعدت خود، امکان اجرای موفقیت آمیز سرشماری را فراهم آوردند.

پرسشنامه‌هایی که در جریان اجرای سرشماری تکمیل شده است، حجم عظیمی از اطلاعات آماری را در بر دارد که در جداول متعدد، برای هر یک از سطوح جغرافیایی، قابل استخراج و ارائه است. برخی از این اطلاعات در قالب نشریات نتایج سرشماری ارائه می‌شود و سایر اطلاعات در صورت نیاز و بر حسب مورد، در اختیار استفاده‌کنندگان قرار خواهد گرفت.

فرهنگ آبادیهای شهرستان ، یکی از مجموعه نشریات نتایج سرشماری عمومی نفوس و مسکن است که در ۱۹۵ جلد برای ۱۹۵ شهرستان ( بر اساس تقسیمات کشوری در زمان سرشماری ) منتشر می شود . در هر یک از این نشریات ، ۳۹ خصوصیت عمده جمعیتی ، اجتماعی ، اقتصادی و فرهنگی برای هر یک از آبادیهای دارای سکنه و نیز جدولی در مورد آبادیهای خالی از سکنه شهرستان به تفکیک بخش و دهستان ارائه شده است . همچنین این نشریات شامل نقشه کشور ( که نشان دهنده موقعیت شهرستان در داخل استان است ) ، نقشه شهرستان ( به تفکیک بخش و دهستان ، و موقعیت مراکز بخش ، نقاط شهری و آبادیهای دارای ۲۰۰۰ نفر جمعیت و بیشتر ) و نقشه های مربوط به بخش یا بخشهای شهرستان ( به تفکیک دهستان و آبادیهای دارای ۲۰ خانوار و بیشتر ) است .

لازم به یادآوری است ، نقشه شهرستانها که موقعیت کلیه آبادیها ( دارای سکنه و خالی از سکنه ) روی آن مشخص شده ، در مرکز آمار ایران موجود و قابل ارائه به استفاده کنندگان است .

امید است این مجموعه از نشریات نتایج سرشماری بتواند اطلاعات لازم برای شناخت اوضاع اجتماعی و اقتصادی آبادیهای کشور را در اختیار تصمیم گیران ، برنامه ریزان و پژوهشگران قرار دهد .

مرکز آمار ایران

فهرست مندرجات فرهنگ آبادیهای شهرستان شوشتر

<u>عنوان</u>	<u>صفحه</u>
تعاریف و مفاهیم مورد استفاده در سرشماری عمومی نفوس و مسکن سال ۱۳۶۵ (ویژه فرهنگ آبادیها)	
جمعیت (جامعه مورد سرشماری) .....	یک
خانوار .....	یک
اقامتگاه معمولی .....	دو
شهر (نقطه شهری) .....	دو
آبادی (نقطه روستایی) .....	دو
جمعیت ساکن در نقاط شهری .....	دو
جمعیت ساکن در نقاط روستایی .....	دو
سن .....	دو
مهاجران وارد شده .....	دو
محل تولد .....	دو
باسواد .....	دو
کار .....	سه
وضع فعالیت در ۷ روز گذشته .....	سه
مفاهیم به کار رفته در این نشریه	
نسبت جنسی .....	چهار
گروههای عمده سنی .....	چهار
نسبت باسوادی .....	چهار
ویژگیهای عمده نقاط روستایی شهرستان	
جمعیت .....	۱
خانوار .....	۳
مهاجرت .....	۳
سواد .....	۴
وضع فعالیت .....	۵
نقشه تقسیمات کشوری جمهوری اسلامی ایران به تفکیک استان : ۱۳۶۵ .....	۷
نقشه شهرستان به تفکیک بخش و دهستان .....	۸

- ۹ ..... نقشه روستایی بخش گتوند شهرستان شوشتر از استان خوزستان
- ۱۰ ..... نقشه روستایی بخش مرکزی شهرستان شوشتر از استان خوزستان

جداول

- ۱۲ ..... خصوصیات اجتماعی - اقتصادی آبادیهای دارای سکنه شهرستان
- ۲۴ ..... نوع راه و فعالیت کشاورزی آبادیهای خالی از سکنه شهرستان

پیوستها

فرم ۳ - ( پرسشنامه آبادی )

فهرست مجموعه نشریات فرهنگ آبادیهای کشور براساس نتایج سرشماری عمومی نفوس و مسکن سال ۱۳۶۵

HA  
۴۵۷۰/۲  
۱۳۴۳  
۱۳۸۵  
۱۱.۲  
۲.۵

## تعاریف و مفاهیم مورد استفاده در سرشماری عمومی نفوس و مسکن سال ۱۳۶۵ (ویژه فرهنگ آبادیها)

### جمعیت (جامعه مورد سرشماری)

اعضای همه خانوارهای معمولی ساکن و دستجمعی که اقامتگاه معمولی آنان در زمان سرشماری در ایران قرار دارد و نیز اعضای کلیه خانوارهای معمولی غیر ساکن کشور، جامعه مورد سرشماری را تشکیل می‌دهند. اعضای هیئتهای سیاسی و سفارتخانه‌های خارجی در ایران و افراد خانواده آنان جزو جامعه مورد سرشماری محسوب نمی‌شوند، اما ایرانیان عضو هیئتهای سیاسی و سفارتخانه‌های ایران در خارج از کشور و افراد خانواده آنان، جزو جامعه مورد سرشماری به حساب می‌آیند.

### خانوار

خانوار از چند نفر تشکیل می‌شود که با هم در یک اقامتگاه زندگی می‌کنند، یا یکدیگر هم‌خرج هستند و معمولاً "با هم غذا می‌خورند. فردی که به تنهایی زندگی می‌کند نیز، خانوار تلقی می‌شود. خانوار معمولی: خانوار با تعریف فوق، اکثر افراد کشور را در بر می‌گیرد و به همین دلیل این‌گونه خانوارها، "خانوار معمولی" نیز نامیده می‌شود.

خانوار معمولی ساکن: خانواری که در اقامتگاه ثابت سکونت دارد، "خانوار معمولی ساکن" نامیده می‌شود.

خانوار معمولی غیر ساکن: خانواری که در زمان سرشماری در اقامتگاه ثابتی سکونت ندارد، "خانوار معمولی غیر ساکن" نامیده می‌شود. این دسته از خانوارها شامل سه گروه زیر است:

۱- خانوارهایی که در زمان سرشماری در کوچ به سر می‌برند و یا در خارج شهرها و آبادیها در زیر چادر زندگی می‌کنند.

۲- خانوارهایی که در محل زندگی ثابتی زندگی نمی‌کنند و به‌طور مداوم محل زندگی خود را تغییر می‌دهند، مانند کولیها.

۳- خانوارهایی که محل زندگی مشخص ندارند و شبها معمولاً "در پارکها، خرابه‌ها، زیرپلها و... بیتوته می‌کنند.

خانوار دستجمعی: مجموعه افرادی که به دلیل داشتن هدف یا ویژگیهای مشترک مانند تحصیل، بیماری روانی و... با هم در یک موسسه از قبیل خوابگاه دانشجویی، آسایشگاه روانی و... زندگی می‌کنند، یک خانوار دستجمعی به حساب می‌آیند. در این سرشماری، افرادی که در ندامتگاهها، بازداشتگاهها و مراکز مشابه نگهداری می‌شوند و نیز افرادی که در سربازخانهها، پادگانها، پاسگاهها، پایگاهها، یا اردوگاههای نظامی و انتظامی به‌طور جمعی به سر می‌برند و همچنین دانش‌آموزان و دانشجویان موسسات آموزشی نیروهای نظامی و انتظامی، به عنوان اعضای خانوار دستجمعی مورد سرشماری قرار نمی‌گیرند. این گونه افراد همراه با سایر اعضای خانوار معمولی خود سرشماری می‌شوند.

#### اقامتگاه معمولی

اقامتگاه معمولی خانوار، محلی است که خانوار در زمان سرشماری در آنجا زندگی می‌کند، مشروط بر اینکه اقامتگاه دیگری نداشته باشد. اقامتگاه معمولی خانواری که در زمان سرشماری بیش از یک اقامتگاه دارد، محلی است که بیشترین مدت سال را در آنجا به سر می‌برد.

#### شهر (نقطه شهری)

منظور از شهر، هر یک از نقاطی است که دارای شهرداری باشد.

#### آبادی (نقطه روستایی)

آبادی به مجموعه یک یا چند مکان و اراضی به هم پیوسته (اعم از کشاورزی و غیرکشاورزی) گفته می‌شود که خارج از محدوده شهرها واقع شده و دارای محدوده ثبتی یا عرفی مستقل باشد. اگر آبادی در زمان سرشماری، محل سکونت خانوار یا خانوارهایی باشد، "دارای سکنه" و در غیر این صورت، "خالی از سکنه" تلقی می‌شود.

#### جمعیت ساکن در نقاط شهری

منظور از جمعیت ساکن در نقاط شهری در هر یک از محدوده‌های بخش، شهرستان، استان یا کشور، جمعیت کلیه شهرهایی است که در همان محدوده قرار دارد و جمعیت هر شهر عبارت است از مجموع تعداد اعضای همه خانوارهای معمولی ساکن و دستجمعی که اقامتگاه معمولی آنها در زمان سرشماری در آن شهر واقع است.

#### جمعیت ساکن در نقاط روستایی

منظور از جمعیت ساکن در نقاط روستایی در هر یک از محدوده‌های دهستان، بخش، شهرستان، استان یا کشور، جمعیت کلیه آبادیهایی است که در همان محدوده قرار دارد و جمعیت هر آبادی عبارت است از مجموع تعداد اعضای همه خانوارهای معمولی ساکن و دستجمعی که اقامتگاه معمولی آنها در زمان سرشماری در آن آبادی واقع است.

#### سن

منظور از سن، تعداد سالهای کاملی است که از زمان تولد فرد گذشته است.

#### مهاجران وارد شده

در هر شهر یا آبادی، آن دسته از اعضای خانوارهای معمولی ساکن و دستجمعی که متولد آنجا نباشند، مهاجر شناخته می‌شوند.

#### محل تولد

منظور از محل تولد، آبادی یا شهری است که در زمان تولد فرد، اقامتگاه معمولی مادر او بوده است.

#### باسواد

کسانی که می‌توانند به فارسی یا هر زبان دیگری متن ساده‌ای را بخوانند و بنویسند، خواه مدرک رسمی داشته یا نداشته باشند، باسواد تلقی می‌شوند. همه محصلان از جمله نوا موزان سال اول ابتدایی و سوادآموزان نهضت سوادآموزی نیز باسواد به حساب می‌آیند.

کار، هر فعالیت فکری یا بدنی است که قانوناً "مجاز باشد و به منظور کسب درآمد (نقدی، غیرنقدی) صورت گیرد.

### وضع فعالیت در ۷ روز گذشته

در این سرشماری، وضع فعالیت افراد در ۷ روز پیش از مراجعه مامور سرشماری مورد نظر است. هر یک از افراد از این نظر و با توجه به تعریف کار، در یکی از گروههای زیر قرار میگیرند:

شاغل: افراد زیر شاغل به حساب میآیند:

- کسانی که دارای شغلی هستند، اعم از اینکه در ۷ روز پیش از مراجعه مامور سرشماری کار کرده و یا به عللی از قبیل مرخصی، بیماری، تعطیل موقت محل کار و... کار نکردهاند و پس از رفع علت به کار خود ادامه خواهند داد.
- کسانی که شغل مستمر نداشته ولی در ۷ روز پیش از مراجعه مامور سرشماری، حداقل دو روز کار کردهاند.
- کسانی که تحت عنوان کارآموز در ۷ روز پیش از مراجعه مامور سرشماری به کار اشتغال داشتهاند.
- کسانی که دارای شغلی هستند، ولی در ۷ روز پیش از مراجعه مامور سرشماری به اقتضای فصل و ماهیت فصلی کار خود، کار نکردهاند (بیکاران فصلی)، مشروط بر آنکه در جستجوی کار دیگری هم نباشند.
- افرادی که به انجام خدمت وظیفه عمومی مشغول هستند.
- کسانی که در حال گذراندن دورههای آموزشی در دانشکدهها و آموزشگاههای مربوط به نیروهای نظامی و انتظامی هستند.

بیکار (جویای کار): کسانی که شاغل به حساب نمیآیند و در ۷ روز پیش از مراجعه مامور سرشماری در جستجوی کار بودهاند، بیکار (جویای کار) تلقی می شوند.

محصل: کسانی که شاغل، بیکار (جویای کار) محسوب نمی شوند و در ۷ روز پیش از مراجعه مامور سرشماری در حال تحصیل بودهاند، محصل به حساب می آیند.

خانه دار: خانه دار به کسانی گفته می شود که شاغل، بیکار (جویای کار) و محصل به حساب نمی آیند و بنا بر اظهار پاسخگو، در ۷ روز پیش از مراجعه مامور سرشماری به خانهداری مشغول بودهاند.

دارای درآمد بدون کار: کسانی که شاغل، بیکار (جویای کار) محصل و خانه دار محسوب نمی شوند و درآمدهای مستمری مانند حقوق بازنشستگی، حقوق وظیفه، درآمد املاک و مستغلات، سود سهام و... دارند، دارای درآمد بدون کار محسوب می شوند.

سایر: کسانی که از نظر وضع فعالیت در ۷ روز پیش از مراجعه مامور سرشماری، در هیچ یک از گروههای بالا قابل طبقه بندی نیستند، در گروه سایر قرار میگیرند.

## مفاهیم به کار رفته در این نشریه

### نسبت جنسی

نسبت تعداد مردان به زنان یا زنان به مردان ، نسبت جنسی نامیده می‌شود . معمولاً " در این مورد نسبت تعداد مردان به زنان را محاسبه می‌کنند و به صورت درصد ارائه می‌دهند . یعنی اگر  $M$  تعداد مردان و  $F$  تعداد زنان در یک منطقه جغرافیایی باشد ، نسبت جنسی در آن منطقه عبارت خواهد بود از :

$$\text{نسبت جنسی} = \frac{M}{F} \times 100$$

### گروههای عمده سنی

در مجموعه نشریات نتایج سرشماری عمومی نفوس و مسکن سال ۱۳۶۵ ، علاوه بر سنین منفرد و گروههای سنی منظم ( ۵ ساله و ۱۰ ساله ) ، طبقه‌بندی سنی دیگری نیز برای جمعیت در نظر گرفته شده است که هر طبقه آن ، یک گروه عمده سنی نامیده می‌شود و عبارت است از :

افراد ۱ - ۵ ساله : نوباوگان

افراد ۶ - ۱۰ ساله : کودکان

افراد ۱۱ - ۱۴ ساله : نوجوانان

افراد ۱۵ - ۲۴ ساله : جوانان

افراد ۲۵ - ۶۴ ساله : میانسالان

افراد ۶۵ ساله و بیشتر : بزرگسالان

افرادی که سن آنان معلوم نبوده و یا امکان انتساب آنان به یکی از گروههای سنی وجود نداشته است ، در گروه " سن نامشخص " منظور شده است .

### نسبت باسوادی

این نسبت در هر جامعه از تقسیم تعداد افراد با سواد در یک سن یا گروه سنی معین به جمعیت آن سن یا گروه سنی به دست می‌آید و معمولاً " به صورت " درصد " بیان می‌شود .



ویژگیهای عمده نقاط روستایی شهرستان شوشتر

شوشتر یکی از شهرستانهای استان خوزستان است که در قسمت مرکزی این استان واقع شده و مرکز آن شهر شوشتر است. این شهرستان دارای ۲ شهر شوشتر و گتوند است. همچنین شهرستان شوشتر به ۲ بخش شامل ۱۱ دهستان تقسیم شده و متشکل از ۲۲۶ آبادی دارای سکنه و ۴۰ آبادی خالی از سکنه است.

جمعیت

در سرشماری عمومی نفوس و مسکن مهرماه ۱۳۶۵، شهرستان شوشتر دارای ۱۶۸۱۹۰ نفر جمعیت بوده است. از این تعداد، ۸۰۷۸۶ نفر ساکن در نقاط شهری و ۸۷۰۹۴ نفر ساکن در نقاط روستایی و بقیه غیر ساکن بودمانند.

جدول ۱- تعداد آبادیهای دارای سکنه شهرستان بر حسب بخش، بزرگی طبقه جمعیتی

بخش	جمع	۱ تا ۲۴ نفر	۲۵ تا ۴۹ نفر	۵۰ تا ۹۹ نفر	۱۰۰ تا ۲۴۹ نفر	۲۵۰ تا ۹۹۹ نفر	۱۰۰۰ تا ۲۴۹۹ نفر	۲۵۰۰ تا ۴۹۹۹ نفر	۵۰۰۰ نفر و بیشتر
شهرستان شوشتر	۲۲۶	۱۸	۱۹	۲۶	۶۴	۵۲	۲۳	۸	۵
گتوند	۱۱۰	۶	۸	۱۲	۲۴	۲۶	۱۶	۴	۳
مرکزی	۱۱۶	۱۲	۱۱	۲۴	۳۰	۲۶	۷	۴	۲

از جمعیت نقاط روستایی این شهرستان، ۴۴۷۲۹ نفر را مردان و ۴۲۳۶۵ نفر را زنان تشکیل می‌دادمانند. نسبت جنسی در این جمعیت نشان می‌دهد که در مقابل هر ۱۰۰ نفر زن، ۱۰۶ نفر مرد وجود دارد. این نسبت در بین اطفال کمتر از یکساله ۱۰۹ و در بین افراد ۶۵ ساله و بیشتر ۹۴ است. پابشترین نسبت جنسی به گروه سنی بزرگسالان (۶۵ ساله و بیشتر) و بالاترین نسبت، به گروه سنی نوجوانان (۱۱ - ۱۴ ساله) تعلق دارد.

جدول ۲- جمعیت نقاط روستایی شهرستان بر حسب بخش در گروه‌های عمده سنی، به تفکیک جنس

نست جنسی	زن	مرد	مردوزن		گروه‌های عمده سنی
			درصد	تعداد	
۱۰۶	۴۲۳۶۵	۴۴۷۲۹	۱۰۰/۱۰۰	۸۷۰۹۴	شهرستان شوشتر
۱۰۹	۱۸۶۷	۲۰۲۶	۴/۴۷	۳۸۹۳	اطفال / کمتر از یکساله /
۱۰۶	۸۷۳۸	۹۲۴۰	۲۰/۶۴	۱۷۹۷۸	نوباوگان / ۱-۵ ساله /
۱۰۸	۷۰۸۸	۷۶۶۷	۱۶/۹۴	۱۴۷۵۵	کودکان / ۶-۱۰ ساله /
۱۱۲	۴۳۵۹	۴۹۳۶	۱۰/۶۷	۹۲۹۵	نوجوانان / ۱۱-۱۴ ساله /
۱۰۸	۷۲۶۰	۷۹۵۲	۱۷/۵۸	۱۵۲۱۲	جوانان / ۱۵-۲۴ ساله /
۱۰۰	۱۱۶۹۹	۱۱۷۳۰	۲۶/۹۰	۲۳۴۲۹	میانسالان / ۲۵-۶۴ ساله /
۹۴	۱۲۲۸	۱۱۴۹	۲/۷۲	۲۳۷۷	بزرگسالان / ۶۵ ساله و بیشتر /
#	۲۶	۲۸	۰/۰۶	۵۴	نامشخص
۱۰۶	۲۵۸۷۷	۲۷۲۴۱	۱۰۰/۱۰۰	۵۳۱۱۸	بخش گتوند
۱۰۷	۱۱۴۰	۱۲۲۱	۴/۴۴	۲۳۶۱	اطفال / کمتر از یکساله /
۱۰۷	۵۴۶۲	۵۸۵۵	۲۱/۲۷	۱۱۳۱۷	نوباوگان / ۱-۵ ساله /
۱۰۹	۴۴۳۵	۴۸۳۰	۱۷/۴۱	۹۲۶۵	کودکان / ۶-۱۰ ساله /
۱۱۲	۲۶۲۵	۲۹۵۱	۱۰/۴۸	۵۵۷۶	نوجوانان / ۱۱-۱۴ ساله /
۱۰۷	۴۴۲۱	۴۷۱۱	۱۷/۱۶	۹۱۳۲	جوانان / ۱۵-۲۴ ساله /
۱۰۱	۷۰۶۰	۷۱۰۰	۲۶/۶۱	۱۴۱۶۰	میانسالان / ۲۵-۶۴ ساله /
۹۱	۷۱۴	۶۴۸	۲/۵۶	۱۳۶۲	بزرگسالان / ۶۵ ساله و بیشتر /
#	۲۰	۲۵	۰/۰۸	۴۵	نامشخص
۱۰۵	۱۶۴۸۸	۱۷۲۸۸	۱۰۰/۱۰۰	۳۳۷۷۶	بخش مرکزی
۱۱۱	۷۲۷	۸۰۵	۴/۵۲	۱۵۳۲	اطفال / کمتر از یکساله /
۱۰۳	۲۲۷۶	۲۳۸۵	۱۹/۶۶	۴۶۶۱	نوباوگان / ۱-۵ ساله /
۱۰۷	۲۶۵۲	۲۸۳۷	۱۶/۲۱	۵۴۹۰	کودکان / ۶-۱۰ ساله /
۱۱۴	۱۷۳۴	۱۹۸۵	۱۰/۹۸	۳۷۱۹	نوجوانان / ۱۱-۱۴ ساله /
۱۱۰	۲۹۳۹	۳۲۴۲	۱۸/۲۵	۶۱۸۱	جوانان / ۱۵-۲۴ ساله /
۱۰۰	۴۶۳۹	۴۶۳۰	۲۷/۳۶	۹۲۶۹	میانسالان / ۲۵-۶۴ ساله /
۹۷	۵۱۴	۵۰۱	۲/۰۰	۱۰۱۵	بزرگسالان / ۶۵ ساله و بیشتر /
#	۶	۲	۰/۰۲	۹	نامشخص

# محاسبه مفهوم ندارد.

خانوار

در سرشماری مهرماه ۱۳۶۵ ، شهرستان شوشتر دارای ۲۸۷۵۱ خانوار بوده است . از این تعداد ، ۱۴۳۳۳ خانوار ساکن در نقاط شهری و ۱۴۳۶۲ خانوار ساکن در نقاط روستایی و بقیه غیر ساکن بوده اند .

جدول ۳- تعداد آبادیهایی دارای سکنه شهرستان بر حسب بخش ، به تفکیک گروه بندی تعداد خانوار

بخش	مج	۱ تا ۲ خانوار	۳ تا ۴ خانوار	۵ تا ۶ خانوار	۱۰ تا ۱۹ خانوار	۲۰ تا ۲۹ خانوار	۳۰ تا ۴۹ خانوار	۵۰ تا ۹۹ خانوار	۱۰۰ تا ۱۹۹ خانوار	۲۰۰ تا ۴۹۹ خانوار	۵۰۰ تا ۹۹۹ خانوار	۱۰۰۰ خانوار و بیشتر
شهرستان شوشتر	۲۲۶	۲۰	۲۴	۴۶	۶۵	۳۹	۱۹	۷	۵	۱		
گتوند	۱۱۰	۸	۸	۸	۱۹	۲۱	۱۳	۴	۳	۱		
مرکزی	۱۱۶	۱۲	۱۶	۲۷	۲۴	۱۶	۶	۳	۲	۰		

متوسط تعداد افراد در خانوارهای معمولی ساکن نقاط روستایی این شهرستان ، ۶/۱ نفر است . بیشترین تعداد خانوار ، مربوط به خانوارهای ۷ نفره و کمترین آن مربوط به خانوارهای ۱ نفره است .

جدول ۴- خانوارهای معمولی ساکن نقاط روستایی شهرستان بر حسب بخش ، به تفکیک تعداد افراد در خانوار

بخش	مج	۱ نفر	۲ نفر	۳ نفر	۴ نفر	۵ نفر	۶ نفر	۷ نفر	۸ نفر	۹ نفر	۱۰ نفر و بیشتر
شهرستان شوشتر	۱۴۳۶۲	۵۰۶	۱۱۵۱	۱۳۲۸	۱۶۸۵	۱۷۲۳	۱۶۷۳	۱۷۹۲	۱۷۵۸	۱۱۲۴	۱۶۲۳
بخش گتوند	۸۸۸۲	۲۰۷	۷۳۹	۸۳۵	۱۰۷۲	۱۰۸۱	۱۰۱۴	۱۱۲۳	۱۰۶۴	۶۸۰	۹۶۸
بخش مرکزی	۵۴۸۰	۱۹۹	۴۱۲	۴۹۳	۶۱۳	۶۴۲	۶۵۹	۶۷۰	۶۹۴	۴۴۴	۶۵۴

مهاجرت

در سرشماری عمومی نفوس و مسکن مهرماه ۱۳۶۵ ، ۸۱/۴ درصد از جمعیت نقاط روستایی شهرستان شوشتر در همان آبادی که در زمان سرشماری اقامت داشتند متولد شده اند . مقایسه محل تولد افراد با محلی که در زمان سرشماری در آنجا اقامت داشتند نشان می دهد که ۱۰/۱ درصد جمعیت نقاط روستایی این شهرستان از آبادی به آبادی و ۷/۲ درصد از شهر به آبادی ، در طول زندگی شان مهاجرت کرده اند .

### جدول ۵ جمعیت نقاط روستایی شهرستان بر حسب گروه‌های عمده شغلی، به تفکیک محل تولد

انبارشده	متولد در جاهای دیگر			متولد در آبادی محل اقامت	جمع	گروه‌های عمده شغلی
	خارج از کشور	شهر	آبادی			
۳۸۰	۸۰۰	۶۲۷۸	۸۷۷۵	۷۰۸۶۱	۸۷۰۹۴	شهرستان شوشتر
۲۸	۰	۵۹	۶۸	۲۷۲۸	۲۸۹۳	اطفال/کمتر از یکساله /
۱۰۰	۱۱۷	۶۹۱	۹۲۳	۱۶۱۴۷	۱۷۹۷۸	نوباوگان/۱-۵ساله /
۶۷	۱۳۶	۱۲۳۱	۱۵۱۹	۱۱۸۱۲	۱۴۷۵۵	کودکان/۶-۱۰ساله /
۲۲	۵۰	۷۲۱	۹۸۹	۷۵۱۳	۹۲۹۵	نوجوانان/۱۱-۱۴ساله /
۵۱	۱۴۵	۱۲۷۴	۱۷۹۱	۱۲۰۵۲	۱۵۳۱۳	جوانان/۱۵-۲۴ساله /
۹۸	۳۱۹	۲۱۷۹	۳۱۵۰	۱۷۶۸۳	۲۳۴۲۹	میانسالان/۲۵-۶۴ساله /
۱۳	۲۲	۱۳۲	۲۳۲	۱۸۷۸	۲۳۷۷	بزرگسالان/۶۵ساله و بیشتر /
۱	۱۱	۱	۳	۳۸	۵۴	شامخص

سواد

در سرشماری مهرماه ۱۳۶۵ شهرستان شوشتر، از ۶۵۲۲۳ نفر جمعیت ۶ ساله و بیشتر نقاط روستایی این شهرستان، ۴۸/۷ درصد باسواد بودند. نسبت باسوادی در این جمعیت برای مردان، ۶۰/۲ درصد و برای زنان، ۳۶/۶ درصد بوده است. این نسبت برای افراد لازم‌التعلیم (۶-۱۴ ساله)، ۷۷/۰ درصد و برای افراد ۱۵ ساله و بیشتر، ۳۲/۲ درصد بوده است.

### جدول ۶- درصد باسوادان بی‌سوادان و جمعیت ۶ ساله و بیشتر نقاط روستایی شهرستان بر حسب بخش گروه‌های عمده شغلی به تفکیک محل تولد

انبارشده	بی‌سواد		باسواد		جمع	گروه‌های عمده شغلی
	زن	مرد	زن	مرد		
۰/۴۱	۶۲/۸۱	۳۹/۵۴	۳۶/۶۲	۶۰/۱۹	۱۰۰/۰۰	شهرستان شوشتر
۰/۹۳	۳۰/۱۹	۱۳/۸۵	۶۸/۵۷	۸۵/۵۱	۱۰۰/۰۰	کودکان/۶-۱۰ساله /
۰/۲۲	۳۴/۱۱	۱۳/۹۸	۶۵/۶۱	۸۵/۸۶	۱۰۰/۰۰	نوجوانان/۱۱-۱۴ساله /
۰/۲۲	۵۸/۹۳	۲۶/۴۲	۴۰/۷۹	۷۳/۴۳	۱۰۰/۰۰	جوانان/۱۵-۲۴ساله /
۰/۲۲	۹۱/۹۸	۷۰/۴۷	۷/۷۱	۲۹/۴۰	۱۰۰/۰۰	میانسالان/۲۵-۶۴ساله /
۱/۱۴	۹۷/۷۲	۹۵/۳۰	۰/۴۹	۴/۲۶	۱۰۰/۰۰	بزرگسالان/۶۵ساله و بیشتر /
۰/۳۱	۶۱/۱۳	۳۷/۸۰	۳۸/۴۴	۶۱/۹۹	۱۰۰/۰۰	بخش گتوند
۰/۶۶	۲۹/۷۶	۱۵/۳۴	۶۹/۴۰	۸۴/۱۶	۱۰۰/۰۰	کودکان/۶-۱۰ساله /
۰/۲۳	۳۲/۵۰	۱۳/۹۶	۶۷/۲۰	۸۵/۸۷	۱۰۰/۰۰	نوجوانان/۱۱-۱۴ساله /
۰/۱۴	۵۷/۰۰	۲۴/۴۳	۴۲/۸۲	۷۵/۴۶	۱۰۰/۰۰	جوانان/۱۵-۲۴ساله /
۰/۱۸	۹۰/۲۳	۶۶/۵۸	۹/۴۸	۳۳/۲۷	۱۰۰/۰۰	میانسالان/۲۵-۶۴ساله /
۰/۸۸	۹۸/۲۲	۹۴/۷۵	۰/۴۲	۴/۷۸	۱۰۰/۰۰	بزرگسالان/۶۵ساله و بیشتر /

جدول ۶- درصد سواد ان بی سوادان و جمعیت ۶ ساله بیشتر نقاط روستایی شهرستان بر حسب بخش و گروه های عمده شغلی (تفلیک جنس) (دنباله)

انگزارنده	بی سواد		با سواد		جمع	گروه های عمده شغلی
	زن	مرد	زن	مرد		
۰/۵۶	۶۵/۴۱	۴۲/۲۱	۲۲/۸۲	۵۷/۴۳	۱۰۰/۰۰	بخش مرکزی
۱/۲۸	۳۰/۹۱	۱۱/۳۱	۶۷/۱۷	۸۷/۸۰	۱۰۰/۰۰	کودکان ۶-۱۰ ساله /
۰/۱۹	۳۶/۵۶	۱۴/۰۱	۶۳/۲۱	۸۵/۸۴	۱۰۰/۰۰	نوجوانان ۱۱-۱۴ ساله /
۰/۳۲	۶۱/۸۲	۲۹/۳۰	۳۷/۷۳	۷۰/۴۸	۱۰۰/۰۰	جوانان ۱۵-۲۴ ساله /
۰/۲۸	۹۴/۶۵	۷۶/۴۴	۵/۰۲	۲۳/۳۳	۱۰۰/۰۰	میان سالان ۲۵-۶۴ ساله /
۱/۴۸	۹۶/۸۹	۹۶/۰۱	۰/۵۸	۲/۵۹	۱۰۰/۰۰	بزرگسالان ۶۵ ساله و بیشتر /

### وضع فعالیت

در سرشماری مهرماه ۱۳۴۵ ، ۳۶/۵ درصد جمعیت ۱۰ ساله و بیشتر نقاط روستایی شهرستان شوشتر را افراد شاغل و بیکار (جویای کار) تشکیل می دادند . نسبت افراد شاغل به جمعیت ۱۰ ساله و بیشتر در نقاط روستایی این شهرستان ، ۲۸/۸ درصد بوده است . این نسبت برای مردان ، ۵۴/۵ درصد و برای زنان ، ۱/۹ درصد بوده است .

جدول ۷- جمعیت ۱۰ ساله و بیشتر نقاط روستایی شهرستان بر حسب بخش و وضع فعالیت ، تفلیک جنس

وضع فعالیت	مردان		زنان	
	تعداد	درصد	تعداد	درصد
شهرستان شوشتر	۵۳۰۱۵	۱۰۰/۰۰	۲۷۱۳۹	۱۰۰/۰۰
شاغل	۱۵۲۷۶	۲۸/۸۱	۱۴۷۸۵	۵۴/۴۸
بیکار / جویای کار /	۳۸۰۸	۷/۱۸	۳۶۰۳	۱۳/۲۸
محصل	۹۴۱۸	۱۷/۷۶	۶۴۸۴	۲۳/۸۹
خانه دار	۲۰۶۴۸	۳۸/۹۵	۲۱۸	۰/۸۰
دار ای در آمد بدون کار	۴۲۰	۰/۷۹	۲۹۵	۱/۰۹
سایر	۳۱۵۰	۵/۹۴	۱۶۴۱	۶/۰۵
انگزارنده	۲۹۵	۰/۵۶	۱۱۲	۰/۴۲

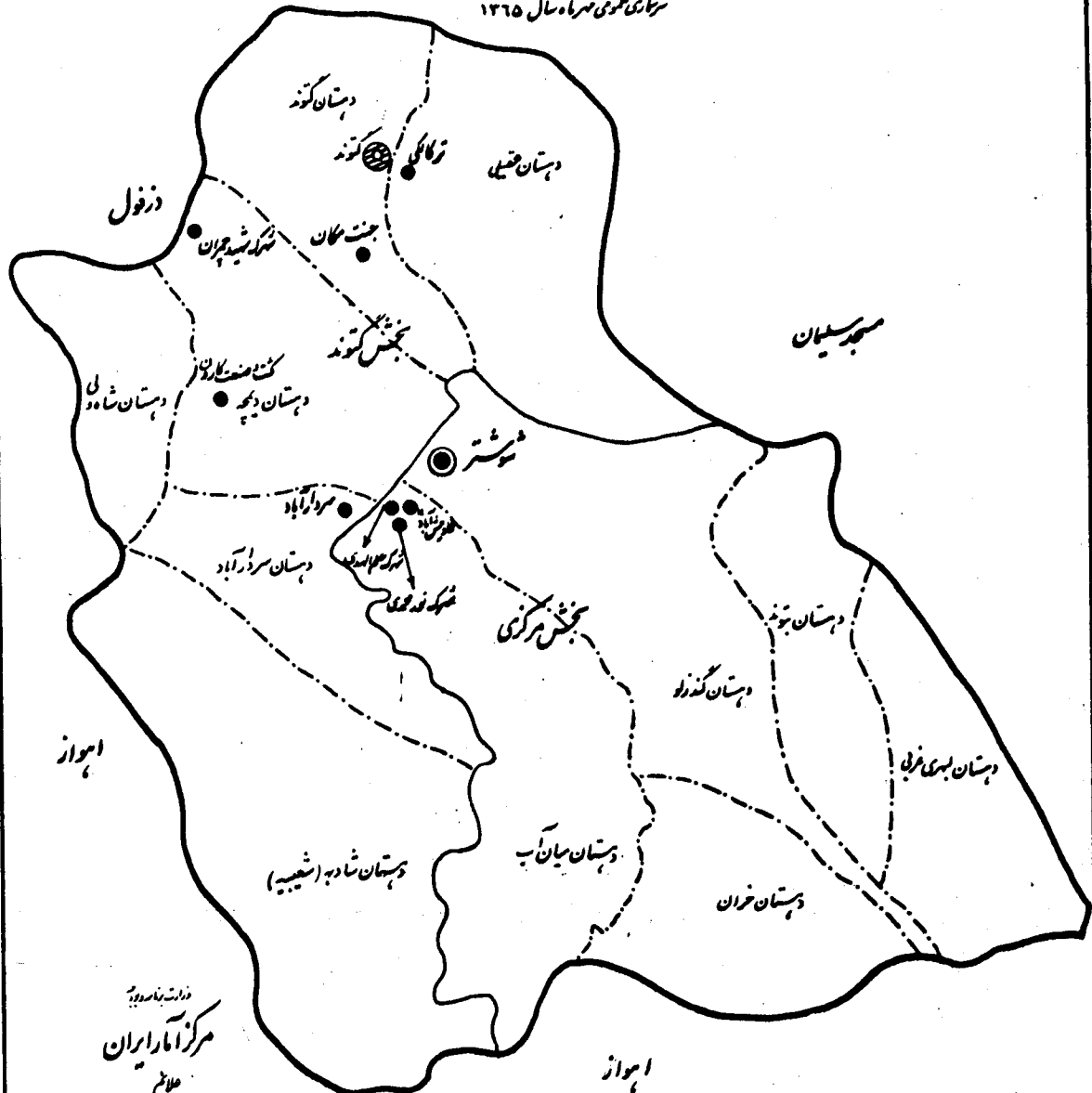
جدول ۲- جمعیت ۱۰ ساله و بیشتر تحت پوشش خدمات بهداشتی و درمانی، وضعیت فعالیت، بیکاری و بیکاری (دنبال)

زن		مرد		مرد و زن		وضع فعالیت
درصد	تعداد	درصد	تعداد	درصد	تعداد	
۱۰۰/۰۰	۱۵۵۹۴	۱۰۰/۰۰	۱۶۳۰۱	۱۰۰/۰۰	۳۱۸۹۵	بخش دست‌نشد
۱/۳۰	۲۰۳	۵۲/۹۷	۸۶۳۵	۲۷/۷۱	۸۸۲۸	شاغل
۰/۹۷	۱۵۲	۱۴/۳۴	۲۳۲۸	۷/۸۱	۲۴۹۰	بیکار/جویای کار/
۱۲/۲۹	۱۹۱۶	۲۵/۲۲	۴۱۱۳	۱۸/۹۰	۶۰۲۹	محصل
۷۹/۰۶	۱۲۳۲۹	۰/۵۳	۸۷	۳۸/۹۳	۱۲۴۲۶	خانه دار
۰/۳۶	۵۶	۰/۸۴	۱۳۷	۰/۶۱	۱۹۳	دارای درآمد بدون کار
۵/۴۸	۸۵۴	۵/۷۷	۹۴۱	۵/۶۳	۱۷۹۵	سایر
۰/۵۴	۸۴	۰/۳۱	۵۰	۰/۴۲	۱۳۴	اظهار نشده
۱۰۰/۰۰	۱۰۲۸۲	۱۰۰/۰۰	۱۰۸۳۸	۱۰۰/۰۰	۲۱۱۲۰	بخش مرکزی
۲/۸۰	۲۸۸	۵۶/۷۴	۶۱۵۰	۳۰/۴۸	۶۴۳۸	شاغل
۰/۵۲	۵۳	۱۱/۶۷	۱۲۶۵	۶/۲۴	۱۳۱۸	بیکار/جویای کار/
۹/۹۰	۱۰۱۸	۲۱/۸۸	۲۳۷۱	۱۶/۰۵	۳۳۸۹	محصل
۷۸/۷۹	۸۱۰۱	۱/۲۱	۱۳۱	۳۸/۹۸	۸۲۳۲	خانه دار
۰/۶۷	۶۹	۱/۴۶	۱۵۸	۱/۰۷	۲۲۷	دارای درآمد بدون کار
۶/۳۷	۶۵۵	۶/۴۶	۷۰۰	۶/۴۲	۱۳۵۵	سایر
۰/۹۵	۹۸	۰/۵۸	۶۳	۰/۷۶	۱۶۱	اظهار نشده



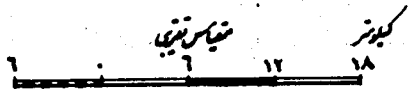
# نقشه شهرستان شوشتر به تفکیک بخش و دهستان

شماره عمومی همراه سال ۱۳۶۵



دولت نامه  
مرکز آباد ایران  
علام

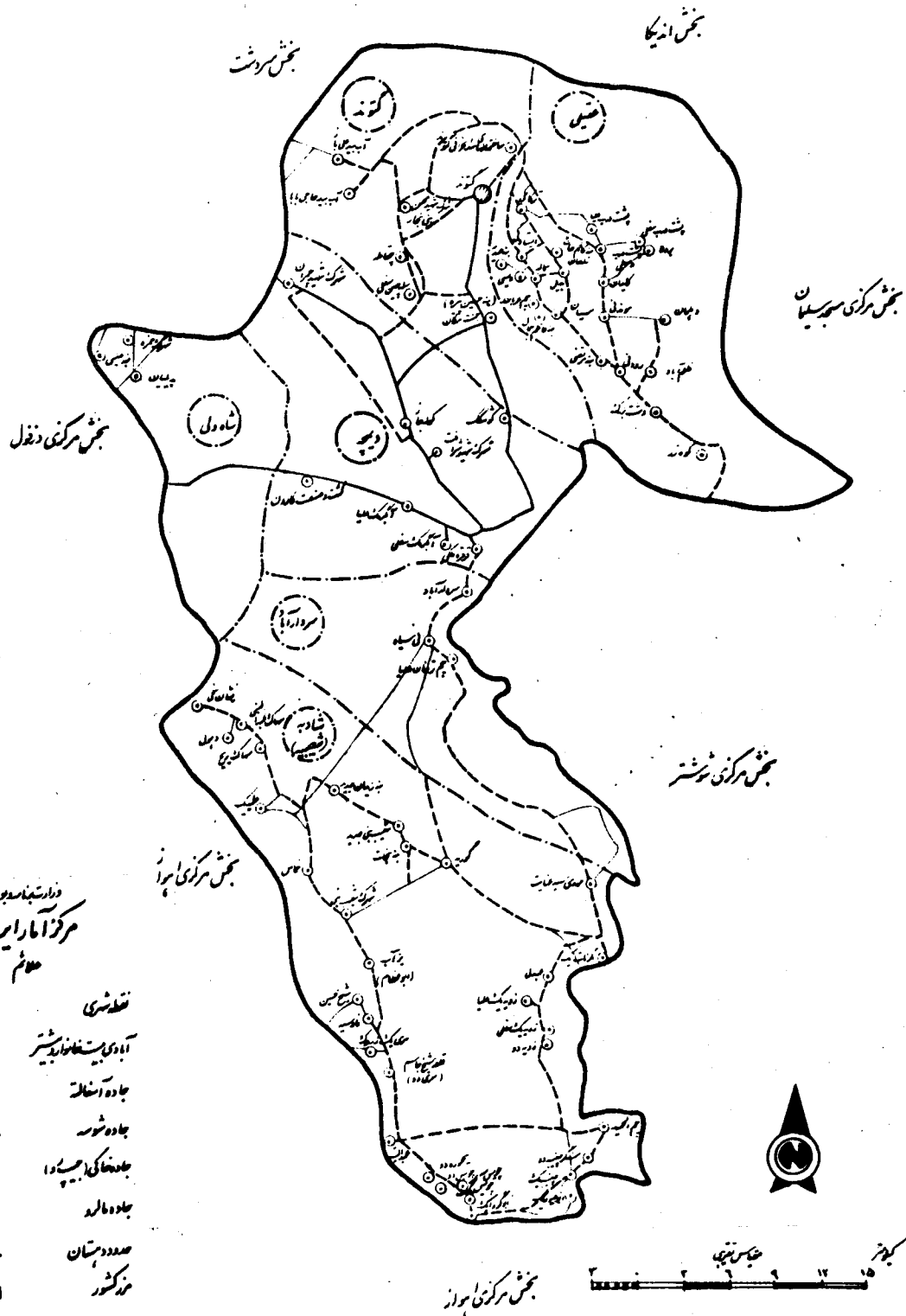
- — — — مرکز
- — — — صد شهرستان
- — — — صد بخش
- — — — صد دهستان
- مرکز شهرستان
- قطعی
- مرکز بخش (قطعی)
- مرکز بخش (قطعی) دهستان اجعت - شوشتر
- مرکز بخش (قطعی) دهستان اجعت - گنبد
- آبی لای - سبزه - شوشتر - گنبد





# نقشه روستایی بخش توذه شهرستان شوشتر از استان خوزستان

شهرای عمومی مرداد سال ۱۳۶۵





شماره ردیف آبادی	آبادی	نوع راه آبادی (کد)	تعداد خانوار	کل جمعیت	جمعیت عوائل بیشتر	جمعیت باسواد	جمعیت شائل	فصلیت کثرت دوزی							
								زراعت	باغداری	دامداری دامپروری	پرورش طیور	پرورش گاو و بز	پرورش سایر		
۱	۲	۳	۴	۵	۶	۷	۸	۹	۱۰	۱۱	۱۲	۱۳	۱۴	۱۵	۱۶
	بخش گتوند														
	دهستان دیمچه														
۱	ابنر مکملی	۰۶۵۰۸۸	۲	۱۲۲	۸۱۵	۶۰۰	۳۲۱	۱۰۰	۷	*	*	*	*	*	*
۲	ابنر مکملی	۰۶۵۰۸۹	۱	۱۰۰	۵۵۱	۲۹۲	۲۱۲	۲۲	۴	*	*	*	*	*	*
۳	بند پادلو	۰۶۵۰۹۱	۲	۷	۴۷	۳۸	۰	۰	*	*	*	*	*	*	*
۴	پهونده علیا	۰۶۵۰۹۲	۲	۵	۴۲	۳۰	۴	۴	*	*	*	*	*	*	*
۵	شهرک شهید چمران	۰۶۵۰۹۶	۱	۷۲۲	۴۵۶۶	۲۳۱۶	۲۱۳۶	۷۰۲	*	*	*	*	*	*	*
۶	شهرک شهید فخر افتخار	۰۶۵۱۰۲	۱	۴۲	۲۸۷	۲۲۲	۱۲۸	۴۱	*	*	*	*	*	*	*
۷	قرقره ملکی	۰۶۵۰۹۷	۱	۷۶	۴۷۵	۲۵۰	۱۸۲	۷۱	*	*	*	*	*	*	*
۸	کشتو صنعت کارون	۰۶۵۰۹۸	۱	۱۲۵۲	۸۰۱۶	۵۸۱۵	۲۷۱۱	۱۲۸۵	*	*	*	*	*	*	*
۹	کوشکک	۰۶۵۰۹۹	۱	۱۰۴	۶۶۶	۴۶۷	۲۱۹	۸۲	*	*	*	*	*	*	*
۱۰	کوله چان	۰۶۵۱۰۰	۱	۷۵	۴۸۹	۳۴۱	۱۷۲	۶۲	*	*	*	*	*	*	*
	دهستان سردار آباد														
۱	پرزینستان	۰۶۵۱۲۲	۲	۱۹	۱۱۸	۸۵	۲۷	۳۰	*	*	*	*	*	*	*
۲	چمتر خان مقلی	۰۶۵۱۲۲	۲	۱۸	۱۰۵	۸۰	۳۳	۲۹	*	*	*	*	*	*	*
۳	چمتر خان علیا	۰۶۵۱۲۴	۲	۵۲	۲۲۶	۲۴۴	۱۰۱	۸۲	*	*	*	*	*	*	*
۴	سردار آباد	۰۶۵۱۲۵	۱	۳۹۵	۲۳۶۶	۱۷۱۸	۱۱۰۴	۳۶۱	*	*	*	*	*	*	*
۵	عبد الامیر	۰۶۵۱۲۶	۲	۱۲	۱۰۲	۷۸	۱۷	۲۵	*	*	*	*	*	*	*
۶	کبیر	۰۶۵۱۲۷	۳	۱۳	۶۷	۷۱	۱۵	۲۱	*	*	*	*	*	*	*
۷	شیبانه	۰۶۵۱۲۸	۲	۱۰۱	۶۵۹	۴۴۶	۲۷۲	۸۲	*	*	*	*	*	*	*
	دهستان شاه ولی														
۱	بیدیلیان	۰۶۵۱۴۹	۱	۵۲	۲۰۳	۲۲۲	۱۲۰	۵۳	*	*	*	*	*	*	*
۲	بینه عیسی	۰۶۵۱۵۰	۱	۴۵	۲۸۸	۲۴۱	۱۶۷	۴۹	*	*	*	*	*	*	*
۳	شهرک حمزه	۰۶۵۱۵۲	۱	۲۴۲	۱۲۵۲	۹۷۲	۱۹۵	۲۳۰	*	*	*	*	*	*	*
۴	سپارز آباد	۰۶۵۱۵۳	۱	۴	۲۲	۲۲	۳۱	۴	*	*	*	*	*	*	*
	دهستان شادبه (شعبه)														
۱	آبادی جدید	۰۶۵۱۷۴	۲	۷	۶۳	۴۳	۱۸	۱۸	*	*	*	*	*	*	*
۲	ابوطیور دو	۰۶۵۱۷۵	۲	۱۸	۱۱۶	۸۹	۳۴	۲۴	*	*	*	*	*	*	*
۳	ابوطیور سه	۰۶۵۱۷۶	۲	۱۹	۱۴۵	۱۰۶	۲۸	۲۵	*	*	*	*	*	*	*
۴	ابوطیور یک	۰۶۵۱۷۷	۲	۴۴	۲۹۸	۲۲۵	۱۴۵	۳۴	*	*	*	*	*	*	*
۵	ابوکریمینه دو	۰۶۵۱۷۸	۲	۱۰	۷۱	۵۸	۱۷	۱۲	*	*	*	*	*	*	*
۶	ابوکریمینه یک	۰۶۵۱۷۹	۲	۱۵	۱۰۰	۷۵	۲۱	۳۰	*	*	*	*	*	*	*
۷	ابوگرو ادو	۰۶۵۱۸۰	۲	۱۲	۷۲	۵۷	۲	۱۰	*	*	*	*	*	*	*
۸	ابوگرو ایکه	۰۶۵۱۸۱	۲	۵۸	۳۶۱	۲۶۵	۸	۶۱	*	*	*	*	*	*	*
۹	بختیار	۰۶۵۱۸۲	۲	۶	۲۷	۲۰	۲	۹	*	*	*	*	*	*	*
۱۰	بته زیدان جدید	۰۶۵۱۸۳	۲	۷۷	۴۹۳	۲۵۲	۱۴۵	۱۰۹	*	*	*	*	*	*	*
۱۱	بته کاظم	۰۶۵۱۸۴	۲	۱۸	۷۷	۵۸	۱۳	۱۸	*	*	*	*	*	*	*
۱۲	بته نجاشه	۰۶۵۱۸۵	۲	۲۶	۱۵۳	۱۱۸	۷۸	۳۳	*	*	*	*	*	*	*
۱۳	چم الحمید	۰۶۵۱۸۶	۲	۶۶	۴۰۸	۲۲۰	۸۷	۹۰	*	*	*	*	*	*	*
۱۴	چشینه یک	۰۶۵۱۸۷	۲	۲۷	۱۷۱	۱۳۱	۱۵	۶۳	*	*	*	*	*	*	*
۱۵	چوینه دو	۰۶۵۱۸۸	۲	۴۵	۳۶۴	۲۰۲	۳۶	۳۴	*	*	*	*	*	*	*
۱۶	چوینه سه	۰۶۵۲۳۱	۲	۲۵	۱۲۲	۹۷	۲۹	۲۶	*	*	*	*	*	*	*
۱۷	چوینه یک	۰۶۵۱۸۹	۲	۲۷	۲۳۳	۱۷۰	۲۴	۲۷	*	*	*	*	*	*	*
۱۸	خزردو	۰۶۵۱۹۰	۲	۱۲	۸۵	۶۷	۸	۱۲	*	*	*	*	*	*	*
۱۹	خزر سه	۰۶۵۱۹۱	۲	۶	۳۱	۲۲	۱۴	۶	*	*	*	*	*	*	*

کد نوع راه آبادی: ۱ جاده اسفالت، ۲ جاده شوسه، ۳ جاده خاکی، ۴ مارو، ۵ سایر (بازار، راه آهن، باره آبی، ناخش)

تعداد گاو و گوساله	تعداد گوسفند بزرگ	تخمیرگاه شیرین آلات کش درزی	فروشگاه تعاونی	دستری برسد نقد عمومی آب و آبی	مغزین	دستری بر روزنامه و مجوز آبی	صندوق پست	بیمار و دامی روسیالی	دانشگاه نخستین دانشگاهی	پزشک	خانه بهداشت	مرکز بهداشتی درمانی	حمام	آموزش تخصصی پرورش طیور	مدرسه راهنمایی	دبستان	برق	آب لوله کشی	پایگاه خدمات بروج	مرکز خدمات روسیالی	دفتر جهاد سازندگی	شورای اسلامی روسیالی	اماکن مذهبی مسلمانان	بلند مذهبی مسلمانان	شماره ردیف آبادی
۲۲	۲۱	۲۰	۳۹	۲۸	۳۷	۳۶	۲۵	۳۲	۳۳	۳۲	۳۱	۳۰	۲۹	۲۸	۲۷	۲۶	۲۵	۲۴	۲۳	۲۲	۲۱	۲۰	۱۹	۱۸	۱۷
۲۲۶۱۰	۱۲۵۸۷۱	۶	۱۸	۲۴	۴	۴	۴	۲	۱۷	۴	۲۳	۶	۴	۱۱	۷	۶۷	۴۴	۲۵	۴	۵	۲	۲۲	۲۲	۲۱	
۱۸۹۸	۳۸۳۱۵	۱	۱	۲	۱	۱	۲	۰	۱	۱	۴	۱	۰	۲	۰	۸	۸	۷	۱	۰	۰	۸	۶	۰	
۱۰۰	۸۶			*							*			*		*	*	*				*	*		۱
۵۰	۵۰۰																								۲
۲۰	۲۰۰																								۲
۰	۲۸																								۴
۲۶۶	۵۹۷۸			*			*				*			*		*	*	*	*	*	*	*	*	*	۵
۲۰	۲۰۰																								۶
۶۰	۲۱۰۰																								۷
۱۱۱۲	۲۲۷۲۹	*	*	*	*	*	*	*	*	*	*	*	*	*	*	*	*	*	*	*	*	*	*	*	۸
۲۰۰	۴۲۰۰																								۹
۶۰	۵۰۰										*														۱۰
۵۶۴۰	۶۷۵۰	۰	۲	۱	۰	۰	۰	۰	۰	۰	۰	۰	۰	۱	۱	۴	۱	۱	۲	۰	۰	۶	۷	۱	۱
۲۰	۷۰۰																					*	*	*	۲
۲۰۰	۱۵۰۰																					*	*	*	۲
۵۰۰	۲۰۰			*																		*	*	*	۲
۵۰۰۰	۱۲۰۰		*	*											*							*	*	*	۴
۷۰	۲۲۰																*					*	*	*	۶
۲۰	۹۳۰																					*	*	*	۶
۱۲۰	۱۵۰۰		*																			*	*	*	۷
۲۱۵	۲۰۸۲	۰	۱	۰	۰	۰	۰	۰	۰	۰	۱	۰	۰	۰	۰	۲	۲	۲	۰	۰	۰	۲	۱	۰	۱
۵۰	۲															*	*	*	*	*	*	*	*	*	۲
۵۰	۰															*	*	*	*	*	*	*	*	*	۲
۱۰۰	۲۰۵۰		*								*					*	*	*	*	*	*	*	*	*	۴
۱۵	۳۰																					*	*	*	۴
۱۰۱۵۲	۵۰۵۶۲	۲	۶	۴	۰	۰	۰	۰	۶	۱	۶	۲	۰	۲	۱	۲۲	۷	۶	۰	۲	۱	۲۰	۱۹	۱۶	۱
۲۸	۲۵۰			*																		*	*	*	۱
۶۰	۷۲۰																					*	*	*	۲
۳۰۰	۵۵۰																					*	*	*	۳
۴۰۰	۲۲۰۰															*	*	*	*	*	*	*	*	*	۴
۱۰	۲۰۰																					*	*	*	۵
۱۰۰	۵۰۰																					*	*	*	۶
۱۰۰	۰																					*	*	*	۷
۴۰۰	۲۲۰																					*	*	*	۸
۱۸	۲۲۰																					*	*	*	۹
۲۰۰	۱۲۵۰								*	*	*	*	*	*	*	*	*	*	*	*	*	*	*	*	۱۰
۴۶	۴۵۵								*	*	*	*	*	*	*	*	*	*	*	*	*	*	*	*	۱۱
۶۰	۶۳۰								*	*	*	*	*	*	*	*	*	*	*	*	*	*	*	*	۱۲
۲۵۰	۱۰۱۵		*						*	*	*	*	*	*	*	*	*	*	*	*	*	*	*	*	۱۳
۷۰	۲۰۰۰																					*	*	*	۱۴
۲۱۷	۱۶۵۷															*	*	*	*	*	*	*	*	*	۱۵
۲۵۰	۵۷۰																					*	*	*	۱۶
۴۰۰	۵۰۰															*	*	*	*	*	*	*	*	*	۱۷
۸۰	۲۱۰																					*	*	*	۱۸
۱۰	۲۰																					*	*	*	۱۹

خصوصیات اجتماعی - اقتصادی آبادیهای دارایی سکنه شهرستان غوشت

شماره ردیف آبادی	آبادی	کد آبادی	نوع راه آبادی (کد)	تعداد خانوار	کل جمعیت	جمعیت عسال بیشتر	جمعیت باسواد	جمعیت ناخوان	فصلیت کشاورزی						
									۱۰	۱۱	۱۲	۱۳	۱۴	۱۵	۱۶
۲۰	خزر بیک	۶۵۱۹۲	۲	۱۹	۲۲۷	۱۷۱	۴۸	۳۶	*	*	*	*	*	*	*
۲۱	خماس	۶۵۱۹۳	۲	۲۶	۲۷۴	۲۰۸	۵۲	۵۴	*	*	*	*	*	*	*
۲۲	دهول	۶۵۱۹۴	۲	۲۲	۱۱۹	۹۲	۲۷	۲۴	*	*	*	*	*	*	*
۲۳	زویه دو	۶۵۱۹۵	۲	۱۰۲	۵۷۲	۴۳۸	۱۱۶	۱۰۲	*	*	*	*	*	*	*
۲۴	زویه یک علی	۶۵۱۹۶	۲	۳۹	۲۴۱	۱۷۸	۴۳	۴۸	*	*	*	*	*	*	*
۲۵	زویه یک علیا	۶۵۱۹۷	۲	۴۲	۲۶۹	۱۹۲	۲۸	۲۷	*	*	*	*	*	*	*
۲۶	زیدان	۶۵۱۹۸	۲	۱۷	۱۷	۱۲	۳	۲	*	*	*	*	*	*	*
۲۷	محمّد عبد الباقی	۶۵۱۹۹	۲	۲۸	۲۲۵	۱۷۰	۳۹	۳۹	*	*	*	*	*	*	*
۲۸	محمّد میریح	۶۵۲۰۰	۲	۲۸	۱۹۲	۱۴۷	۴۷	۳۲	*	*	*	*	*	*	*
۲۹	سرن یک زروک	۶۵۲۰۱	۲	۷۷	۴۵۸	۳۴۲	۶۷	۱۲۶	*	*	*	*	*	*	*
۳۰	مکرم چنبره دو	۶۵۲۰۲	۲	۳۰	۱۸۶	۱۲۸	۲۸	۳۶	*	*	*	*	*	*	*
۳۱	شعبه باغیچهدید	۶۵۲۰۳	۲	۲۷	۱۴۹	۱۱۲	۴۷	۳۵	*	*	*	*	*	*	*
۳۲	شکر اله	۶۵۲۲۹	۲	۲	۲۶	۲۲	۱۲	۲	*	*	*	*	*	*	*
۳۳	شهر کاشعین	۶۵۲۰۴	۲	۴۵	۳۰۲	۲۲۶	۴۶	۳۴	*	*	*	*	*	*	*
۳۴	شیخ شاهر	۶۵۲۳۰	۲	۷	۳۶	۲۶	۳	۹	*	*	*	*	*	*	*
۳۵	شیخ دمین	۶۵۲۰۵	۲	۱۰۵	۵۹۶	۴۳۲	۷۹	۱۶۵	*	*	*	*	*	*	*
۳۶	شیخ رحمان	۶۵۲۰۶	۲	۱۲	۷۶	۵۵	۹	۱۹	*	*	*	*	*	*	*
۳۷	عبد العبد	۶۵۲۰۷	۲	۷۵	۴۹۵	۳۸۱	۹۲	۷۷	*	*	*	*	*	*	*
۳۸	عبدلی	۶۵۲۰۸	۲	۴۱	۲۴۵	۱۸۱	۳۵	۴۵	*	*	*	*	*	*	*
۳۹	علیه بیک	۶۵۲۰۹	۲	۶۴	۳۲۴	۲۵۰	۵۱	۶۷	*	*	*	*	*	*	*
۴۰	علی مردان خان	۶۵۲۱۰	۲	۱	۶	۵	۴	۲	*	*	*	*	*	*	*
۴۱	قار میره	۶۵۲۱۱	۲	۶۴	۳۴۱	۲۷۴	۵۰	۱۰۲	*	*	*	*	*	*	*
۴۲	قلعه شیخ جامه	۶۵۲۱۲	۲	۲۱	۱۸۸	۱۵۵	۶	۴۸	*	*	*	*	*	*	*
۴۳	گوریه	۶۵۲۱۳	۱	۲۱۳	۱۱۲۸	۸۵۵	۴۲۲	۲۴۹	*	*	*	*	*	*	*
۴۴	مکرم شاتدو	۶۵۲۱۴	۲	۱۶	۱۰۱	۸۰	۱	۱۸	*	*	*	*	*	*	*
۴۵	مکرم شاتسه	۶۵۲۱۵	۲	۱۸	۱۱۲	۸۵	۲۰	۲۰	*	*	*	*	*	*	*
۴۶	مکرم شاتیک	۶۵۲۱۶	۲	۷۸	۴۳۵	۳۳۰	۱۰۲	۹۴	*	*	*	*	*	*	*
۴۷	موسه مجیدخان	۶۵۲۲۰	۲	۲	۱۹	۱۲	۰	۲	*	*	*	*	*	*	*
۴۸	مهدی مید شایسته	۶۵۲۲۱	۲	۳۶	۲۰۰	۱۵۶	۴	۳۲	*	*	*	*	*	*	*
۴۹	شکار دو	۶۵۲۲۲	۲	۸	۵۴	۴۴	۲	۱۵	*	*	*	*	*	*	*
۵۰	شکار نیمه	۶۵۲۲۳	۲	۸	۴۵	۴۰	۴	۹	*	*	*	*	*	*	*
۵۱	یحیور مدو	۶۵۲۲۴	۲	۲۰	۱۲۱	۸۹	۱۰	۱۹	*	*	*	*	*	*	*
۵۲	یحیور سه	۶۵۲۲۵	۲	۱۴	۸۲	۶۰	۵	۱۳	*	*	*	*	*	*	*
۵۳	یحیور یک	۶۵۲۲۶	۲	۱۲	۷۵	۵۶	۱۳	۱۱	*	*	*	*	*	*	*
۵۴	یز ابه	۶۵۲۲۷	۲	۶۲	۳۴۱	۲۶۱	۳۸	۹۹	*	*	*	*	*	*	*
۵۵	یوشان مخی	۶۵۲۲۸	۲	۹۴	۵۳۹	۳۹۱	۱۲۰	۱۰۲	*	*	*	*	*	*	*
دهستان عقیلی															
۱	ایمتادگی	۶۵۲۸۴	۲	۱۰۶	۶۴۷	۴۷۹	۲۸۵	۹۱	*	*	*	*	*	*	*
۲	بدیل	۶۵۲۸۵	۲	۱۴۱	۸۰۹	۶۰۷	۳۵۵	۱۲۴	*	*	*	*	*	*	*
۳	بر دلا	۶۵۲۸۶	۲	۵۴	۳۰۲	۲۲۱	۱۰۲	۳۶	*	*	*	*	*	*	*
۴	بنه حیدر	۶۵۲۸۷	۲	۶۹	۴۱۷	۳۱۵	۲۰۶	۶۵	*	*	*	*	*	*	*
۵	بنه کاظم جمال	۶۵۲۸۸	۲	۲۸	۱۳۲	۹۵	۳۲	۲۴	*	*	*	*	*	*	*
۶	بنه کاظم حاج سلطان	۶۵۲۸۹	۲	۹۱	۵۶۴	۴۱۵	۲۲۳	۶۱	*	*	*	*	*	*	*
۷	بنه مرتضی	۶۵۲۹۰	۲	۲۷	۲۲۴	۱۵۹	۷۵	۲۷	*	*	*	*	*	*	*

کد نوع راه آبادی: ۱ جاده اسفالت، ۲ جاده شوسه، ۳ جاده خاکی، ۴ ماره، ۵ سایر (بسیار راه آهین یا راه آبی)، ۵ ناخص

تعداد گاو و گوساله	تعداد گوسفند و بز	تغییرگاه بین آلات کشاورزی	فروشگاه تعاونی	دستری به وسایل تعمیراتی	تعمیرات	دستری به روزنامه و مجله	صندوق پست	بیمار و مامای روستایی	دانشگاه پست و پزشکی	پزشک	خانه بهداشت	مرکز بهداشتی درمانی	حمام	آموزش و تفریح کودکان	مدرسه راهنمایی	دبستان	برق	آب لوله کشی	پایگاه تعاونی بیج	مرکز خدمات روستایی	دفتر بهداشت	شورای اسلامی روستایی	امکن مذهبی روستایی	بنیاد مذهبی روستایی	نقشه روستا	
۴۲	۴۱	۴۰	۳۹	۳۸	۳۷	۳۶	۳۵	۳۴	۳۳	۳۲	۳۱	۳۰	۲۹	۲۸	۲۷	۲۶	۲۵	۲۴	۲۳	۲۲	۲۱	۲۰	۱۹	۱۸	۱۷	
۲۰۰	۱۲۴۱															*									۲۰	
۱۲۰	۵۵۰															*									۲۱	
۲۰۰	۲۸۰															*									۲۲	
۴۰۰	۴۰۰۰	*	*								*					*									۲۳	
۶۰	۵۰۰										*					*									۲۴	
۱۰۰	۱۵۲۰															*				*					۲۵	
۱۰	۲۰۰															*									۲۶	
۱۰۰	۵۲۰															*									۲۷	
۸۰	۵۵۰															*									۲۸	
۱۰۰۰	۱۵۰۰			*												*							*		۲۹	
۶۰	۱۰۵۰															*							*		۳۰	
۲۰۰	۶۲۰								*	*						*						*	*	*	۳۱	
۱۲	۲۰								*	*						*							*	*	۳۲	
۳۰۰	۱۰۰۰								*	*						*				*			*	*	۳۳	
۹	۲۶								*	*						*							*	*	۳۴	
۱۲۰	۱۲۰۰		*	*					*	*						*						*	*	*	۳۵	
۴۰	۹۱۰								*	*						*						*	*	*	۳۶	
۸۰۰	۹۴۰								*	*						*						*	*	*	۳۷	
۲۰۰	۲۱۰۰								*	*						*						*	*	*	۳۸	
۶۰	۷۵۰								*	*						*						*	*	*	۳۹	
۱	۳								*	*						*						*	*	*	۴۰	
۳۵۰	۷۰۵			*					*	*						*						*	*	*	۴۱	
۲۰۰	۱۶۰۰								*	*						*						*	*	*	۴۲	
۵۰۰	۲۲۰۰	*	*						*	*						*				*		*	*	*	۴۳	
۱۵۰	۷۵۰								*	*						*						*	*	*	۴۴	
۲۰۰	۷۲۰								*	*						*						*	*	*	۴۵	
۳۰۰	۲۲۰۰		*						*	*						*						*	*	*	۴۶	
۱۱	۱۲۲۰								*	*						*						*	*	*	۴۷	
۲۵۰	۲۴۰۰								*	*						*						*	*	*	۴۸	
۴۰	۲۰۶								*	*						*						*	*	*	۴۹	
۵۰	۵۴۰								*	*						*						*	*	*	۵۰	
۱۱۰	۹۰۰								*	*						*						*	*	*	۵۱	
۳۰۰	۵۵۰								*	*						*						*	*	*	۵۲	
۶۳	۱۰۲								*	*						*						*	*	*	۵۳	
۲۲۷	۶۱۲								*	*						*						*	*	*	۵۴	
۲۰۰	۵۰۰		*						*	*						*						*	*	*	۵۵	
۲۹۵۷	۱۷۱۵۷	۲	۷	۱۳	۲	۰	۱	۲	۴	۱	۸	۲	۲	۲	۴	۲۲	۲۰	۱۱	۱	۱	۱۹	۲۹	۱۲	۱	۱	
۱۰۰	۳۵۰			*			*	*	*	*	*	*	*	*	*	*	*	*	*	*	*	*	*	*	*	۲
۱۰۰	۷۱۰			*			*	*	*	*	*	*	*	*	*	*	*	*	*	*	*	*	*	*	*	۳
۵۰	۳۵۰			*			*	*	*	*	*	*	*	*	*	*	*	*	*	*	*	*	*	*	*	۴
۲۰۰	۱۱۲			*			*	*	*	*	*	*	*	*	*	*	*	*	*	*	*	*	*	*	*	۵
۵۰	۴۵۰			*			*	*	*	*	*	*	*	*	*	*	*	*	*	*	*	*	*	*	*	۶
۲۰۰	۲۶۰		*	*			*	*	*	*	*	*	*	*	*	*	*	*	*	*	*	*	*	*	*	۷
۷۰	۱۴۰۰		*	*			*	*	*	*	*	*	*	*	*	*	*	*	*	*	*	*	*	*	*	۷

خصوصیات اجتماعی - اقتصادی آبادیهای دارایی سکنه شهرستان هوشتر

شماره ردیف آبادی	آبادی	کده آبادی	نوع راه آبادی (کده)	تعداد خانوار	کل جمعیت	جمعیت عساکر و پیشتر	جمعیت باسواد	جمعیت شامل	فعالیت کشاورزی						
									زراعت	باغداری	واحداری دامپروری	پرورش طیور	پرورش گاو ابریشم	پرورش زبوقل	پرورش ماهی
۱	۲	۳	۴	۵	۶	۷	۸	۹	۱۰	۱۱	۱۲	۱۳	۱۴	۱۵	۱۶
۸	پختدر بعلیا	۰۶۵۲۹۱	۲	۲۲	۱۵۵	۱۱۹	۷۵	۲۱	*	*	*	*	*	*	*
۹	پختدر بوسطن	۰۶۵۲۹۲	۲	۲۲	۱۷۸	۱۲۶	۶۰	۲۷	*	*	*	*	*	*	*
۱۰	پختدر بعللی	۰۶۵۲۹۳	۲	۲۲	۲۱۰	۱۶۲	۸۲	۲۲	*	*	*	*	*	*	*
۱۱	ترکالکی	۰۶۵۲۹۴	۲	۲۴	۳۸۰	۲۹۳۵	۱۸۴۵	۵۸۴	*	*	*	*	*	*	*
۱۲	چمر بیان	۰۶۵۲۹۶	۲	۲۹	۱۹۸	۱۴۶	۶۶	۳۰	*	*	*	*	*	*	*
۱۳	دشتبزرگ	۰۶۵۲۹۷	۲	۱۵۰	۸۲۱	۷۵۷	۲۴۲	۱۲۲	*	*	*	*	*	*	*
۱۴	دهلران	۰۶۵۲۹۸	۲	۶۹	۴۷۷	۳۵۶	۱۲۴	۶۶	*	*	*	*	*	*	*
۱۵	رودنی	۰۶۵۲۹۹	۲	۲۳	۱۱۸	۹۴	۵۷	۲۰	*	*	*	*	*	*	*
۱۶	سماله	۰۶۵۳۰۰	۲	۲۱۴	۱۱۸۷	۹۲۰	۵۷۲	۲۱۸	*	*	*	*	*	*	*
۱۷	سیدان	۰۶۵۳۰۱	۲	۱۴۷	۷۷۲	۵۹۸	۳۴۸	۱۲۹	*	*	*	*	*	*	*
۱۸	ظلم آباد	۰۶۵۳۰۲	۲	۱۰۶	۶۶۴	۵۱۲	۲۵۵	۱۰۷	*	*	*	*	*	*	*
۱۹	کاپیدان	۰۶۵۳۰۳	۲	۱۱۲	۶۸۹	۵۱۴	۲۹۵	۱۳۲	*	*	*	*	*	*	*
۲۰	کوه زر	۰۶۵۳۰۴	۲	۲۲	۱۷۳	۱۳۵	۷۳	۴۴	*	*	*	*	*	*	*
۲۱	ماهور چاه ترنجی	۰۶۵۳۰۵	۲	۲	۲۳	۲۰	۷	۶	*	*	*	*	*	*	*
۲۲	ماهور چاه گندلی	۰۶۵۳۰۶	۲	۱۵	۹۴	۸۵	۳۷	۲۷	*	*	*	*	*	*	*
۲۳	محمد سفید	۰۶۵۳۰۷	۲	۱۵	۸۹	۶۸	۴۷	۳۱	*	*	*	*	*	*	*
۲۴	موتدنی	۰۶۵۳۰۸	۲	۸۵	۵۲۲	۳۹۲	۲۲۰	۹۰	*	*	*	*	*	*	*
۲۵	ویسی	۰۶۵۳۰۹	۲	۶۰	۳۷۷	۲۹۲	۱۸۱	۵۵	*	*	*	*	*	*	*
دهستان گتوند															
۱	ابیدجای بابا	۰۶۵۳۳۶	۲	۵۰	۲۴۹	۲۶۴	۱۲۶	۵۱	*	*	*	*	*	*	*
۲	ابیدعلی باز	۰۶۵۳۳۷	۲	۲۲	۱۲۸	۹۱	۲۴	۱۶	*	*	*	*	*	*	*
۳	چنتامکان	۰۶۵۳۳۸	۱	۶۰۷	۳۶۷۹	۲۷۲۱	۱۶۶۹	۶۱۳	*	*	*	*	*	*	*
۴	چغامله	۰۶۵۳۳۹	۲	۵۱	۲۳۹	۲۲۲	۱۱۰	۵۷	*	*	*	*	*	*	*
۵	دوبیران	۰۶۵۳۴۰	۳	۶	۵	۲	۲	۱	*	*	*	*	*	*	*
۶	ساختمانهای مدانتر افی گتوند	۰۶۵۳۴۱	۱	۴۵	۲۳۰	۱۶۸	۴۷	۱۴	*	*	*	*	*	*	*
۷	مده چین سفلی	۰۶۵۳۴۲	۲	۵۴	۳۳۴	۲۵۲	۱۳۱	۵۸	*	*	*	*	*	*	*
۸	مده چین علیا	۰۶۵۳۴۳	۱	۲	۱۸	۱۵	۱۲	۲	*	*	*	*	*	*	*
۹	شور کافه محمد حسن بنی نجار	۰۶۵۳۴۴	۲	۱۲۴	۶۸۸	۴۹۷	۹۴	۳۴	*	*	*	*	*	*	*
بخش مرکزی															
دهستان بتوند															
۱	ایناه	۰۶۵۳۷۷	۱	۱۴	۷۷	۶۱	۳۳	۱۱	*	*	*	*	*	*	*
۲	ابگر مکعلیا	۰۶۵۳۷۸	۲	۲	۱۰	۷	۰	۲	*	*	*	*	*	*	*
۳	بتوند	۰۶۵۳۷۹	۱	۶۱	۳۴۶	۲۷۱	۱۶۴	۵۷	*	*	*	*	*	*	*
۴	راه دار	۰۶۵۳۸۲	۲	۳۹	۲۱۱	۱۸۴	۱۱۳	۴۸	*	*	*	*	*	*	*
۵	شانزده میل	۰۶۵۳۸۳	۲	۶	۴۴	۳۴	۱۸	۸	*	*	*	*	*	*	*
۶	کر ایی سفلی	۰۶۵۳۸۵	۲	۲۸	۱۴۰	۱۰۹	۶۶	۲۹	*	*	*	*	*	*	*
۷	کر ایی علیا	۰۶۵۳۸۶	۲	۲۶	۱۴۴	۱۱۷	۶۶	۲۹	*	*	*	*	*	*	*
دهستان خران															
۱	چلیعه	۰۶۵۴۱۲	۳	۳۰	۲۰۷	۱۶۲	۳۵	۲۸	*	*	*	*	*	*	*
۲	چمرج	۰۶۵۴۱۳	۲	۲۸	۱۸۴	۱۵۴	۶۳	۴۱	*	*	*	*	*	*	*
۳	حاج ابراهیم	۰۶۵۴۱۸	۲	۵	۳۸	۲۸	۸	۵	*	*	*	*	*	*	*
۴	حبیب آباد	۰۶۵۴۱۴	۱	۱۲	۱۱۷	۸۴	۲۹	۲۰	*	*	*	*	*	*	*

کد نوع راه آبادی: ۱ جاده آسفالته، ۲ جاده خاکی، ۳ مارو، ۴ سایر (اینگاه راه آهن یا راه آبی)، ۵ شش، ۶

تعداد و کارگاه و سال	تعداد کوکس و بزرگ	تیمبرگاه شین آلات کش درزی	فروشگاه تعاونی	دستری به رسیدن تقویمی دریاکی	تلفون	دستری به روزنامه و مجله آبادی	صندوق پست	بیمار و مامای روستایی	دانشکده کیمیا و پزشکی	پزشک	خانه بهداشت	مرکز بهداشتی درمانی	حمام	آموزش و تفریح کودکان	مدرسه راهنمایی	دبستان	برق	آب لوله کشی	پایگاه مشاورت بزرگ	مرکز خدمات روستایی	دفتر خدمات زندگی	شورای اسلامی روستایی	اماکن مذهبی مسلمانان	بنای مذهبی مسلمانان	شماره و دریافت آبادی
۴۲	۴۱	۴۰	۳۹	۳۸	۳۷	۳۶	۳۵	۳۴	۳۳	۳۲	۳۱	۳۰	۲۹	۲۸	۲۷	۲۶	۲۵	۲۴	۲۳	۲۲	۲۱	۲۰	۱۹	۱۸	۱۷
۴۹	۶۵۰			*			*	*			*			*	*	*	*	*	*			*	*	*	۸
۴۸	۵۲۰			*			*	*			*			*	*	*	*	*	*			*	*	*	۹
۲۰	۴۰۰			*			*	*			*			*	*	*	*	*	*			*	*	*	۱۰
۳۰۰	۳۱۰۰	*	*	*	*		*	*			*			*	*	*	*	*	*	*		*	*	*	۱۱
۱۰۰	۵۸۰			*			*	*			*			*	*	*	*	*	*			*	*	*	۱۲
۱۰۰	۱۱۰۰		*	*			*	*			*			*	*	*	*	*	*			*	*	*	۱۳
۵۰	۱۰۰۰			*			*	*			*			*	*	*	*	*	*			*	*	*	۱۴
۸۰	۲۵			*			*	*			*			*	*	*	*	*	*			*	*	*	۱۵
۵۰۰	۳۵۰	*	*	*	*		*	*			*			*	*	*	*	*	*			*	*	*	۱۶
۸۰	۲۵۰			*			*	*			*	*	*	*	*	*	*	*	*			*	*	*	۱۷
۲۰۰	۱۲۰۰		*	*			*	*			*	*	*	*	*	*	*	*	*			*	*	*	۱۸
۱۲۰	۱۵۵۰		*	*			*	*			*	*	*	*	*	*	*	*	*			*	*	*	۱۹
۵۰	۲۰۰۰			*			*	*			*	*	*	*	*	*	*	*	*			*	*	*	۲۰
۱۵	۲۰۰			*			*	*			*	*	*	*	*	*	*	*	*			*	*	*	۲۱
۲۰۰	۱۲۵۰			*			*	*			*	*	*	*	*	*	*	*	*			*	*	*	۲۲
۱۵	.			*			*	*			*	*	*	*	*	*	*	*	*			*	*	*	۲۳
۲۰۰	۷۵۰			*			*	*			*	*	*	*	*	*	*	*	*			*	*	*	۲۴
۶۰	.			*			*	*			*	*	*	*	*	*	*	*	*			*	*	*	۲۵
۱۳۳۸	۱۰۹۷۲	۱	۱	۲	۱	۳	۱	۱	۲	۱	۳	۱	۲	۱	۱	۶	۶	۵	۰	۲	۰	۶	۸	۲	۱
۱۵۱	۲۲۰۰			*		*	*	*			*	*	*	*	*	*	*	*	*			*	*	*	۲
۴	۲۰۰			*		*	*	*			*	*	*	*	*	*	*	*	*			*	*	*	۳
۱۷۵	۱۷۶۱	*	*	*	*	*	*	*			*	*	*	*	*	*	*	*	*			*	*	*	۴
۱۵۰	۲۱۰۰			*		*	*	*			*	*	*	*	*	*	*	*	*			*	*	*	۵
۵	.			*		*	*	*			*	*	*	*	*	*	*	*	*			*	*	*	۶
۲۰	.			*		*	*	*			*	*	*	*	*	*	*	*	*			*	*	*	۷
۱۵۰	۲۲۰۰			*		*	*	*			*	*	*	*	*	*	*	*	*			*	*	*	۸
۱	۴۰۰			*		*	*	*			*	*	*	*	*	*	*	*	*			*	*	*	۹
۳۰	.			*		*	*	*			*	*	*	*	*	*	*	*	*			*	*	*	۱۰
۱۱۱۷۸۱۱	۶۶۳۶۶	۲	۲۰	۳۳	۵	۲	۶	۲	۱۵	۹	۱۹	۶	۲	۲۸	۶	۶۸	۳۵	۱۵	۷	۲	۳	۷۸	۳۰	۶۲	۱
۵۷۳	۲۰۱۱			*		*	*	*			*	*	*	*	*	*	*	*	*			*	*	*	۲
۳۰	۱۸۰۰			*		*	*	*			*	*	*	*	*	*	*	*	*			*	*	*	۳
۵	۲۲۰			*		*	*	*			*	*	*	*	*	*	*	*	*			*	*	*	۴
۱۰۰	۸۰۰		*	*		*	*	*			*	*	*	*	*	*	*	*	*			*	*	*	۵
۱۰۰	۲۰۰۰		*	*		*	*	*			*	*	*	*	*	*	*	*	*			*	*	*	۶
۳	۵۰۰		*	*		*	*	*			*	*	*	*	*	*	*	*	*			*	*	*	۷
۶۰	۲۰۰۰		*	*		*	*	*			*	*	*	*	*	*	*	*	*			*	*	*	۸
۱۳۰	۲۲۰۰			*		*	*	*			*	*	*	*	*	*	*	*	*			*	*	*	۹
۱۶۸	۱۶۳۶۱	.	۲	۴	.	.	.	.	۲	۱	۱	.	.	.	۱۲	۲	۱۶	.	.	۱	۱۵	۶	۶	۶	۱
۲۰	۱۲۰۰			*		*	*	*			*	*	*	*	*	*	*	*	*			*	*	*	۲
۵۰	۲۱۰			*		*	*	*			*	*	*	*	*	*	*	*	*			*	*	*	۳
۲۰	۱۵۰		*	*		*	*	*			*	*	*	*	*	*	*	*	*			*	*	*	۴
۷۰	۲۲۰			*		*	*	*			*	*	*	*	*	*	*	*	*			*	*	*	۵



شماره ردیف آبادی	آبادی	نوع راه آبادی (کدام)	تعداد خانوار	کل جمعیت	جمعیت عساکر و پیشتر	جمعیت باسواد	جمعیت شائل	فعالیت کشاورزی								
								۱۰. زراعت	۱۱. باغداری	۱۲. دامداری دامپروری	۱۳. پرورش طیور	۱۴. پرورش گاو ابریشم	۱۵. پرورش بز و موش	۱۶. پرورش ماهی		
۵	خز بیته	۱	۸۲	۵۲۱	۴۲۵	۱۴۲	۸۶	*	*	*	*	*	*	*	*	*
۶	سید حسن	۲	۴۷	۲۳۴	۲۶۱	۱۲۲	۵۰	*	*	*	*	*	*	*	*	*
۷	سید ذخیل	۲	۸	۶۸	۵۲	۲۹	۱۲	*	*	*	*	*	*	*	*	*
۸	شجر اتق	۲	۱۲	۹۰	۷۲	۲۶	۱۱	*	*	*	*	*	*	*	*	*
۹	غریفه	۲	۲۶	۱۵۲	۱۲۲	۲۱	۲۸	*	*	*	*	*	*	*	*	*
۱۰	شمسیت طولو	۲	۱۷	۹۳	۶۸	۱۷	۱۶	*	*	*	*	*	*	*	*	*
۱۱	ظاهریه	۲	۷۵	۴۳۲	۳۲۸	۱۱۷	۹۱	*	*	*	*	*	*	*	*	*
۱۲	غافل	۱	۱۹	۱۲۷	۱۰۲	۴۰	۲۳	*	*	*	*	*	*	*	*	*
۱۳	قلعه کوه	۱	۱۱	۷۹	۵۸	۵	۱۵	*	*	*	*	*	*	*	*	*
۱۴	محمایید	۲	۶۰	۳۶۵	۲۷۶	۱۲۰	۴۵	*	*	*	*	*	*	*	*	*
۱۵	مشهدی	۲	۷	۵۱	۴۲	۱۸	۱۱	*	*	*	*	*	*	*	*	*
۱۶	هدام دو	۲	۴۱	۲۴۲	۲۶۸	۹۲	۵۵	*	*	*	*	*	*	*	*	*
۱۷	هدام یک	۱	۶	۵۳	۳۶	۳۱	۶	*	*	*	*	*	*	*	*	*
دهستان گندز لو																
۱	ایگنجی	۱	۱۷	۵۵	۵۱	۳۴	۵	*	*	*	*	*	*	*	*	*
۲	بازار	۳	۹	۵۶	۴۳	۲۳	۸	*	*	*	*	*	*	*	*	*
۳	بیر دمیل	۴	۱۱	۵۶	۴۵	۲۰	۶	*	*	*	*	*	*	*	*	*
۴	بیه بید	۲	۶۰	۲۹۰	۲۴۰	۱۴۱	۳۴	*	*	*	*	*	*	*	*	*
۵	بهر ام آباد	۲	۱۲	۷۴	۵۵	۳۱	۷	*	*	*	*	*	*	*	*	*
۶	پنج میل	۲	۵	۲۹	۲۱	۹	۴	*	*	*	*	*	*	*	*	*
۷	بیر دالو	۲	۱۱۰	۶۱۵	۴۲۹	۱۶۶	۸۹	*	*	*	*	*	*	*	*	*
۸	بیر گوری	۱	۲۷	۲۲۰	۱۵۷	۷۸	۳۷	*	*	*	*	*	*	*	*	*
۹	تخت فیروز	۲	۱۱۰	۵۹۹	۴۲۶	۱۶۵	۹۸	*	*	*	*	*	*	*	*	*
۱۰	تکتکو	۲	۱۶	۹۵	۷۰	۳۷	۱۴	*	*	*	*	*	*	*	*	*
۱۱	چیلچیل	۲	۷	۵۷	۴۱	۲۴	۸	*	*	*	*	*	*	*	*	*
۱۲	چال بر افتاب	۲	۲	۲۳	۱۷	۴	۲	*	*	*	*	*	*	*	*	*
۱۳	چمکنار	۱	۲۲	۲۰۱	۱۵۹	۷۲	۳۳	*	*	*	*	*	*	*	*	*
۱۴	چهار بیفته	۲	۶	۳۸	۲۸	۱۳	۶	*	*	*	*	*	*	*	*	*
۱۵	در خز بیته	۲	۶۲	۳۶۴	۳۱۰	۲۱۱	۳۷	*	*	*	*	*	*	*	*	*
۱۶	ریگستان	۲	۵	۲۱	۱۶	۳	۵	*	*	*	*	*	*	*	*	*
۱۷	غاشم	۲	۷۲	۳۵۵	۲۵۱	۴۰	۲۲	*	*	*	*	*	*	*	*	*
۱۸	قلعه سلطان	۲	۲	۵	۵	۲	۳	*	*	*	*	*	*	*	*	*
۱۹	کنار هلاله	۲	۱۶	۹۰	۶۴	۲۲	۹	*	*	*	*	*	*	*	*	*
۲۰	کرباب	۲	۱۸	۱۱۴	۸۶	۴۲	۱۵	*	*	*	*	*	*	*	*	*
۲۱	مریره	۲	۲	۲۵	۱۸	۲	۴	*	*	*	*	*	*	*	*	*
۲۲	نور علی	۲	۱۹	۱۲۸	۹۵	۳۹	۲۰	*	*	*	*	*	*	*	*	*
۲۳	هلاله منزل	۲	۲۰	۱۲۰	۹۸	۱۹	۴	*	*	*	*	*	*	*	*	*
دهستان لهریز غربی																
۱	باغ کنج کمال	۲	۱	۱۰	۷	۵	۲	*	*	*	*	*	*	*	*	*
۲	باغ لهریز	۲	۹	۵۵	۴۸	۲۳	۱۲	*	*	*	*	*	*	*	*	*
۳	تکتاب	۲	۲	۱۳	۹	۳	۴	*	*	*	*	*	*	*	*	*
۴	تنگنیل	۲	۵	۲۸	۲۳	۱۱	۷	*	*	*	*	*	*	*	*	*
۵	چه چه	۲	۴	۱۸	۱۲	۱	۵	*	*	*	*	*	*	*	*	*
۶	شاه ولی	۲	۱۰	۵۱	۳۵	۱۴	۱۵	*	*	*	*	*	*	*	*	*

کد نوع راه آبادی: ۱. جاده اسفالت، ۲. جاده خاکی، ۳. مارو، ۴. سایر (ایستگاه راه آیین یا راه آبی)، ۵. ناشخص، ۶.



خصوصیات اجتماعی - اقتصادی آبادیهای دارائی سکنه شهرستان شوشتر

شماره ردیف آبادی	آبادی	کده آبادی	نوع راه آبادی (کده)	تعداد خانوار	کل جمعیت	جمعیت عمارات بیشتر	جمعیت باسواد	جمعیت مثال	فعالیت کشاورزی							
									۱۰	۱۱	۱۲	۱۳	۱۴	۱۵	۱۶	
۷	شکر آب	۰۶۵۵۱۴	۲	۱۰	۴۸	۴۰	۲۵	۱۴								
۸	کالوسه	۰۶۵۵۱۷	۲	۲	۱۹	۱۵	۰	۶								
۹	ذله خون	۰۶۵۵۱۸	۲	۱۱	۶۶	۵۲	۳۳	۱۶								
	دهستان میان آب															
۱	ابو عمود	۰۶۵۵۴۰	۲	۱۸	۱۲۸	۱۰۱	۱۱	۷۲	۵۱۷۸	۵۶	۷	۵۷	۲۱	۰	۰	۰
۲	اقابلی	۰۶۵۵۴۱	۱	۱۸	۱۱۷	۸۲	۲۸	۱۸								
۳	بیاستیه	۰۶۵۵۴۲	۲	۲۲	۲۹۷	۲۳۶	۵۰	۱۰۰								
۴	بکچه	۰۶۵۵۴۳	۲	۲۹	۲۷۷	۲۱۵	۶۹	۸۰								
۵	بندقیس	۰۶۵۵۴۴	۱	۵۸	۴۲۳	۳۳۵	۱۶۶	۹۷								
۶	بورگی	۰۶۵۵۴۵	۲	۱	۱	۱	۰	۰								
۷	تپتی	۰۶۵۵۴۶	۲	۴۶	۲۵۴	۱۹۲	۱۰۹	۵۳								
۸	چهار گناه	۰۶۵۵۴۹	۲	۷۴	۴۲۲	۳۱۸	۲۰۱	۸۶								
۹	حاج خضافت	۰۶۵۵۵۰	۲	۱۲	۶۲	۴۶	۱۶	۱۰								
۱۰	حصام آباد	۰۶۵۵۵۱	۲	۶۲	۴۸۵	۳۷۸	۲۳۵	۸۱								
۱۱	دلقیه	۰۶۵۵۵۲	۲	۲۱	۱۳۴	۱۰۹	۳۶	۲۷								
۱۲	دیلم	۰۶۵۵۵۴	۲	۱۱۱	۸۱۱	۶۳۰	۱۷۲	۲۱۸								
۱۳	دیلم جدید	۰۶۵۵۵۵	۳	۷۲	۴۴۳	۳۴۲	۸۱	۱۰۸								
۱۴	زباری دو	۰۶۵۵۵۶	۲	۱	۱۳	۱۲	۷	۵								
۱۵	زباری یک	۰۶۵۵۵۷	۲	۱۷	۱۵۲	۱۱۹	۲۷	۵۵								
۱۶	زهو آباد	۰۶۵۵۵۸	۱	۴۰	۳۷۶	۳۱۲	۱۱۴	۴۴								
۱۷	سبزی	۰۶۵۵۵۹	۲	۲۲	۲۲۴	۱۷۵	۶۹	۵۵								
۱۸	سریه	۰۶۵۵۶۰	۲	۴۸	۴۴۶	۳۵۰	۵۲	۱۶۲								
۱۹	صمدیه	۰۶۵۵۶۱	۲	۴۱	۳۳۳	۱۷۰	۶۷	۵۶								
۲۰	سوفان سفلی	۰۶۵۵۶۲	۲	۴۸	۳۱۰	۲۴۰	۱۲۴	۷۵								
۲۱	سوفان علیا	۰۶۵۵۶۳	۲	۲۵	۱۲۴	۱۰۲	۵۹	۳۱								
۲۲	سه بیته	۰۶۵۵۶۴	۲	۶۳	۳۵۹	۲۹۴	۱۸۶	۷۹								
۲۳	سه بیته علیا	۰۶۵۵۶۵	۲	۸	۷۲	۵۸	۴۱	۱۶								
۲۴	شرکت تر ابری	۰۶۵۵۶۶	۱	۵	۲۹	۲۱	۱۹	۶								
۲۵	غفار بیج سفلی	۰۶۵۵۶۷	۲	۲۸	۱۷۴	۱۳۶	۵۷	۴۸								
۲۶	غفار بیج علیا	۰۶۵۵۶۸	۲	۱۴	۹۵	۷۵	۲۳	۲۸								
۲۷	غزلی بیگزک	۰۶۵۵۶۹	۲	۱۱۲	۶۳۸	۴۷۲	۲۸۲	۱۳۷								
۲۸	غزلی کوجک	۰۶۵۵۷۰	۲	۲۲	۱۲۷	۱۰۲	۵۷	۳۴								
۲۹	شهرک علم الهدی	۰۶۵۵۷۱	۱	۵۵۲	۳۹۵۱	۲۱۴۱	۱۰۹۹	۳۲۳								
۳۰	شهرک نور محمدی	۰۶۵۵۷۲	۱	۴۲۴	۲۴۲۲	۱۸۴۷	۱۰۴۳	۵۱۶								
۳۱	عرب احمد	۰۶۵۵۷۴	۱	۱۱۸	۸۰۴	۵۹۷	۲۰۲	۱۵۴								
۳۲	عرب حسن	۰۶۵۵۷۵	۱	۲۰۴	۱۵۶۷	۱۱۸۷	۵۴۷	۳۱۵								
۳۳	عده بندقیس	۰۶۵۵۷۶	۲	۱۲	۱۰۴	۸۲	۲۸	۲۲								
۳۴	عده حاج عبدالعلی	۰۶۵۵۷۷	۲	۴۰	۲۳۸	۱۸۶	۶۷	۵۱								
۳۵	عناویه	۰۶۵۵۷۸	۲	۱۱	۶۸	۵۰	۳۳	۷								
۳۶	غزلیم	۰۶۵۵۷۸	۲	۲۲	۲۱۴	۱۶۶	۶۴	۴۵								
۳۷	غیبش آباد	۰۶۵۵۷۹	۳	۲۴	۱۵۰	۱۱۲	۶۱	۲۵								
۳۸	قله رومزی	۰۶۵۵۸۰	۲	۸۶	۴۵۰	۳۵۹	۱۹۸	۱۰۱								
۳۹	قلعه حاج محمد حسین	۰۶۵۵۸۱	۲	۲۴	۱۴۶	۱۲۱	۳۵	۶۱								
۴۰	قلعه خان	۰۶۵۵۸۲	۲	۴۶	۲۰۱	۲۳۰	۱۲۹	۶۷								

کده نوع راه آبادی: جاده اسفالت ۱، جاده شوسه ۲، جاده خاکی ۳، مارو ۴، سایر اینگونه راهها در این آبادی ۵، ناشخص ۶

تعداد گاو و گوسفند	تعداد گوسفند بز	تعمیرگاه بین آلات کشاورزی	فروشگاه تعاونی	دستری بوسیله تعاونی برای	تعمیرگاه	دستری به روزنامه و مجله برای	صدوق پست	بیمار و دامی در دست	دانشگاه کشاورزی	پزشک	خانه بهداشت	مرکز بهداشتی درمانی	حمام	آموزش تخصصی کشاورزی	مدرسه راهنمایی	دبستان	برن	آب لوله کشی	پایگاه خادست بیج	مرکز خدمات روستایی	دفتر بهداشت روستایی	شورای اسلامی روستایی	امکن مذهبی مسلمانان	بنای مذهبی مسلمانان	شماره ردیف آبادی
۴۲	۴۱	۴۰	۳۹	۳۸	۳۷	۳۶	۳۵	۳۴	۳۳	۳۲	۳۱	۳۰	۲۹	۲۸	۲۷	۲۶	۲۵	۲۴	۲۳	۲۲	۲۱	۲۰	۱۹	۱۸	۱۷
۱۰۰	۱۰۰۰															*									۷
۶۰	۰															*									۸
۵۰	۱۴۰۰															*									۹
۹۱۰۷	۴۷۴۵۴	۲	۱۱	۲۴	۲	۲	۵	۲	۱۲	۶	۱۲	۵	۲	۲۶	۵	۴۰	۴۴	۳۰	۷	۲	۱	۲۵	۷۲	۲۶	۱
۵۵	۱۵۰			*					*							*	*	*				*			۲
۲۵	۶۶			*					*							*	*	*				*			۳
۲۰۰	۸۰۰			*					*							*	*	*				*			۴
۱۵۰	۱۱۲۲			*					*							*	*	*				*			۵
۲۲۰	۴۱۷			*					*							*	*	*				*			۶
۰	۰			*					*							*	*	*				*			۷
۱۵۰	۲۱۵			*					*							*	*	*				*			۸
۱۳۰	۸۵۰		*	*					*							*	*	*	*			*			۹
۸۰	۵۰۰			*					*							*	*	*				*			۱۰
۲۵۰	۱۲۹۰		*	*					*							*	*	*				*			۱۱
۰	۰			*					*							*	*	*				*			۱۲
۳۰۰	۲۰۰۰			*					*							*	*	*				*			۱۳
۲۰۰	۵۰۰			*					*							*	*	*				*			۱۴
۲۰	۱۵			*					*							*	*	*				*			۱۵
۱۹۸	۱۱۵			*					*							*	*	*				*			۱۶
۲۲۰	۶۰۰			*			*		*							*	*	*				*			۱۷
۲۰۰	۱۲۰۰			*					*							*	*	*				*			۱۸
۱۰۰	۲۰۶۰			*					*							*	*	*				*			۱۹
۱۲۵	۲۰۵			*					*							*	*	*				*			۲۰
۱۲۰	۲۱۰۰			*					*			*				*	*	*				*			۲۱
۱۰۰	۶۱۵			*					*							*	*	*				*			۲۲
۹۰	۶۰۴		*	*					*							*	*	*				*			۲۳
۵۶	۱۲۶			*					*							*	*	*				*			۲۴
۰	۰			*					*							*	*	*				*			۲۵
۲۰۰	۲۰۰۵			*					*							*	*	*				*			۲۶
۱۵۰	۱۰۰۰		*	*					*							*	*	*				*			۲۷
۱۵۰	۲۰۰		*	*					*							*	*	*				*			۲۸
۵۰	۷۵۰		*	*					*							*	*	*	*			*			۲۹
۷۰	۲۴		*	*					*							*	*	*	*			*			۳۰
۴۰۰	۱۱۰۰		*	*					*			*				*	*	*				*			۳۱
۱۰۰۰	۱۷۵۰		*	*					*			*				*	*	*				*			۳۲
۹۹۷	۴۶۴۰	*	*	*		*			*			*				*	*	*	*		*	*	*	*	۳۳
۵۷	۳۷۰		*	*					*			*				*	*	*	*		*	*	*	*	۳۴
۲۰۰	۱۲۵۰		*	*					*			*				*	*	*	*		*	*	*	*	۳۵
۴۰	۲۰۰		*	*					*			*				*	*	*	*		*	*	*	*	۳۶
۹۰	۱۲۳۰		*	*					*			*				*	*	*	*		*	*	*	*	۳۷
۳۵	۴۵۰		*	*					*			*				*	*	*	*		*	*	*	*	۳۸
۲۰۰	۱۱۵۰		*	*					*			*				*	*	*	*		*	*	*	*	۳۹
۸۰	۵۵		*	*					*			*				*	*	*	*		*	*	*	*	۴۰
۴۰	۷۰۵		*	*					*			*				*	*	*	*		*	*	*	*	۴۰

خصوصیات اجتماعی - اقتصادی آبادیهای دارای سکنه شهرستان هوشتر

شماره ردیف آبادی	آبادی	کد آبادی	نوع راه آبادی (گد)	تعداد خانوار	کل جمعیت	جمعیت عسالزیرتر	جمعیت باسواد	جمعیت شامل	فعالیت عمده کشاورزی						
									۱۰	۱۱	۱۲	۱۳	۱۴	۱۵	۱۶
۴۱	قلعه سید.....	۰۶۵۵۸۲	۲	۵	۲۹	۲۲	۶	۷	*	*	*	*	*	*	*
۴۲	قلعه عبدالحسین.....	۰۶۵۵۸۴	۲	۴۲	۲۰۸	۲۱۷	۱۱۰	۴۶	*	*	*	*	*	*	*
۴۳	قلعه نو.....	۰۶۵۵۸۵	۲	۲	۵	۵	۱	۲	*	*	*	*	*	*	*
۴۴	کنار پیر.....	۰۶۵۵۸۶	۱	۱۵۹	۱۰۱۶	۷۷۹	۴۳۹	۱۹۲	*	*	*	*	*	*	*
۴۵	کاو میش آباد.....	۰۶۵۵۸۸	۲	۱۷۱	۳۴۸۴	۲۴۵۴	۹۸۵	۵۵۰	*	*	*	*	*	*	*
۴۶	کاو میش آباد شیخ حسن.....	۰۶۵۵۸۹	۲	۱۱	۲۹	۲۱	۲	۱۷	*	*	*	*	*	*	*
۴۷	لنکر جدید.....	۰۶۵۵۹۰	۲	۹۵	۶۹۲	۵۲۵	۲۹۱	۱۲۱	*	*	*	*	*	*	*
۴۸	لنکر قدیم.....	۰۶۵۵۹۱	۲	۵۰	۲۰۲	۱۴۲	۱۵۸	۷۲	*	*	*	*	*	*	*
۴۹	مجریه.....	۰۶۵۵۹۲	۲	۲۵	۳۴۴	۱۸۶	۶۶	۵۱	*	*	*	*	*	*	*
۵۰	مرکز خدمات روستایی میان آب.....	۰۶۵۵۹۵	۱	۱۲	۵۰	۳۱	۲۴	۱۵	*	*	*	*	*	*	*
۵۱	مزرعه بلبلی.....	۰۶۵۵۹۵	۲	۱	۱	۱	۱	۱	*	*	*	*	*	*	*
۵۲	منحرف.....	۰۶۵۵۹۸	۲	۶۱	۲۵۶	۲۷۷	۱۱۸	۸۸	*	*	*	*	*	*	*
۵۳	مهدیه.....	۰۶۵۵۹۹	۲	۶	۴۴	۲۴	۱۰	۱۲	*	*	*	*	*	*	*
۵۴	مهدی آباد.....	۰۶۵۶۰۰	۱	۲۳۷	۱۴۶۶	۱۱۰۰	۵۹۹	۲۸۳	*	*	*	*	*	*	*
۵۵	نصیر.....	۰۶۵۶۰۱	۲	۴۲	۲۶۰	۱۹۷	۱۲۱	۵۵	*	*	*	*	*	*	*
۵۶	نقیضیات دو.....	۰۶۵۶۰۴	۲	۱۱	۷۹	۶۰	۱۶	۱۶	*	*	*	*	*	*	*
۵۷	نقیضیات یک.....	۰۶۵۶۰۵	۲	۴۲	۲۷۲	۲۱۷	۷۲	۶۶	*	*	*	*	*	*	*
۵۸	ولی آباد.....	۰۶۵۶۰۶	۲	۲۰	۱۸۶	۱۴۲	۵۱	۳۸	*	*	*	*	*	*	*
۵۹	بیماره.....	۰۶۵۶۰۷	۲	۲۸	۲۱۰	۱۵۶	۷۲	۴۲	*	*	*	*	*	*	*
۶۰	بیمار ات.....	۰۶۵۶۰۸	۲	۱۲	۹۷	۷۵	۱۴	۲۳	*	*	*	*	*	*	*

نوع راه آبادی: جاده اسفالت ۱، جاده شوسه ۲، جاده خاکی ۳، مارود ۴، سایر (اینگاه راه آهن یا راه آبی) ۵، نامشخص ۶

تعداد گاو و گوسفند ساله	۴۴	۲۲	۲۰	۵۰۰	۱۰	۲۰۰	۱۰۰	۱۴۰	۰	۴	۱۵۰	۲۸	۴۰۰	۱۰۰	۵۰	۱۵۰	۱۰۰	۱۶۰	۸۰		
تعداد گوسفند بزرگ	۴۱	۱۰۵۰	۶۰	۹۰۰	۱۰۸۰	۱۷۲	۰	۵۲۰	۰	۰	۱۵۰۰	۲۰۴	۲۹۰۰	۲۰۰	۲۵۰	۱۰۰۰	۱۰۵۰	۱۰۰۰	۲۸۱		
تعمیرگاه بین آلات کش آوری	۴۰						*														
فروشگاه تعاونی	۳۹						*				*										
دسترسی به وسایل نقلیه عمومی در آبادی	۳۸	*					*				*				*						
تلفن	۳۷																				
دسترسی به روزنامه و مجله در آبادی	۳۶						*														
صندوق پست	۳۵											*									
بیمار و دامای روستایی	۳۴																				
دانشگاه پست و مخابرات	۳۳						*				*				*						
پزشک	۳۲						*				*										
خانه بهداشت	۳۱						*				*										
مرکز بهداشتی درمانی	۳۰						*				*										
حمام	۲۹																				
آموزش باغبانی و باغبانی	۲۸										*				*						
مدرسه راهنمایی	۲۷										*										
دبستان	۲۶										*				*						
برق	۲۵										*				*						
آب لوله کشی	۲۴										*				*						
پایگاه خدمات بیج	۲۳										*				*						
مرکز خدمات روستایی	۲۲										*				*						
دفتر خدمات زندگی	۲۱										*				*						
شورای اسلامی روستایی	۲۰										*				*						
اماکن مذهبی مسلمانان	۱۹	*	*	*	*	*	*	*	*	*	*	*	*	*	*	*	*	*	*		
بنای مذهبی مسلمانان	۱۸										*				*						
شماره ردیف آبادی	۱۷	۴۱	۴۲	۴۳	۴۴	۴۵	۴۶	۴۷	۴۸	۴۹	۵۰	۵۱	۵۲	۵۳	۵۴	۵۵	۵۶	۵۷	۵۸	۵۹	۶۰

نوع راه و فعالیت کشاورزی خالی از سکنه شهرستان شوستر

شماره ریف	آبادی	کد آبادی	نوع راه آبادی (کد)	فعالیت کشاورزی						
				زراعت	باغداری	دامداری و دامپروری	پرورش طیور	پرورش گاو برهیم	پرورش بز و گوسفند	پرورش ماهی
۱	۲	۳	۴	۵	۶	۷	۸	۹	۱۰	
	بخش کتوند دهستان دیچه									
۱	اشکفتخران و مرجنگلداران	۰۶۵۰۹۰	۱	*						
۲	ایستگاه پارسال	۰۶۵۱۰۲	۱							
۳	پهونده سفلی	۰۶۵۰۹۲	۶							
۴	چم توپچی باشی	۰۶۵۰۹۴	۲	*						
۵	چم مدلی بیگ	۰۶۵۰۹۵	۲							
۶	شعل انگدن	۰۶۵۱۰۱	۱	*						
	دهستان شاه ولی									
۱	چلیعه	۰۶۵۱۵۱	۲							
	دهستان شادبه (شمیبه)									
۱	موسسه ابدال خان	۰۶۵۲۱۷	۲							
۲	موسسه شماره یک	۰۶۵۲۱۸	۲	*						
۳	موسسه کمروی	۰۶۵۲۱۹	۲	*						
	دهستان عقیلی									
۱	چپی	۰۶۵۲۹۵	۲							
	دهستان کتوند									
۱	کمپملای دو	۰۶۵۲۴۵	۱							
	بخش مرکزی									
	دهستان بتوند									
۱	چشمه زنبوری	۰۶۵۲۸۰	۴							
۲	چشمه لگون	۰۶۵۲۸۱	۴							
۳	کهر اباد	۰۶۵۲۸۴	۴							
۴	کول هاشم	۰۶۵۲۸۷	۴							
۵	مانده اباد	۰۶۵۲۸۸	۳							
	دهستان خزان									
۱	بهر برداری شرکت نفت	۰۶۵۴۰۹	۱							
۲	تلمبه خانه سازمان اب و برق	۰۶۵۴۱۰	۲							
۳	محمد	۰۶۵۴۲۴	۲							
	دهستان کندزلو									
۱	پرچستان الکلو	۰۶۵۴۵۲	۳	*						
۲	پرچستان خلیج	۰۶۵۴۵۴	۳	*						
۳	تخت اناری	۰۶۵۴۵۸	۲	*						
۴	چاه لیلی	۰۶۵۴۶۴	۲	*						
۵	فیخ محمد	۰۶۵۴۶۹	۴	*						
۶	شیرکشان	۰۶۵۴۷۰	۴	*						
۷	مازه گرگفت	۰۶۵۴۷۴	۲	*						
	دهستان لهری غربی									
۱	قلعه گره	۰۶۵۵۱۵	۲							
۲	قلعه مدرسه	۰۶۵۵۱۶	۲							
۳	گوری	۰۶۵۵۱۹	۳							
	دهستان میان اب									
۱	خور غید	۰۶۵۵۵۲	۱	*						

کد نوع راه آبادی: جاده استان ۱، جاده شوسه ۲، جاده خاکی ۳، مارو ۴، سایر (ایستگاه راه آهن، پاره آبی)، ۵، نامشخص ۶

نوع راه و فعالیت کشاورزی آبادیهای خالی از سکنه شهرستان شوهرتر

فعالیت کشاورزی							نوع راه آبادی (کد)	کد آبادی	آبادی	شماره ردیف
پرورش ماهی	پرورش بزی	پرورش گاو	پرورش گاو	دامداری	باغداری	زراعت				
۱۱	۱۰	۹	۸	۷	۶	۵	۴	۳	۲	۱
						*	۲	۰۶۵۵۷۳	عباس آباد	۲
						*	۳	۰۶۵۵۴۷	غافل	۳
				*		*	۲	۰۶۵۵۸۷	گاو دارن جهاد سازندگی	۴
					*	*	۲	۰۶۵۵۹۴	مزرعه باغ عربها	۵
					*	*	۱	۰۶۵۵۹۶	مزرعه تهامی	۶
					*	*	۲	۰۶۵۵۹۷	مزرعه چم حاج قاسمی	۷
					*	*	۳	۰۶۵۶۰۲	تعمیر آباد بزرگ	۸
					*	*	۲	۰۶۵۶۰۳	تعمیر آباد کوچک	۹
									سایر نقاط ۱	

کد نوع راه آبادی: جاده اسفالت ۱، جاده شوسه ۲، جاده خاکی ۳، مارود ۴، سایر (بسیار ماهه آهن یا راه آبی) ۵، نامشخص ۶