

بسمه تعالی

پیشگفتار

سرشماری عمومی نفوس و مسکن در ایران به موجب قانون، هر ۱۰ سال یکبار توسط مرکز آمار ایران انجام می‌شود. تاکنون چهار سرشماری عمومی نفوس و مسکن در سالهای ۱۳۳۵، ۱۳۴۵، ۱۳۵۵ و ۱۳۶۵ به مرحله اجرا درآمده است. نخستین سرشماری، توسط اداره کل آمار عمومی، و سرشماریهای بعدی، توسط مرکز آمار ایران انجام گرفته است. سرشماری سال ۱۳۶۵، اولین سرشماری در نظام جمهوری اسلامی ایران است که علی‌رغم جنگ تحمیلی، محاصره اقتصادی و مزیقه‌های ناشی از هر یک، به حول و قوه الهی مطابق برنامه پیش‌بینی شده به نحو مطلوب به انجام رسید. سرشماری عمومی نفوس و مسکن، مناسبترین ابزار برنامه‌ریزیهای توسعه اجتماعی، اقتصادی و فرهنگی در کشور است که با ارائه آمار و اطلاعات درست، رهنمودهای لازم برای رسیدن به اهداف برنامه‌ریزیهای کوتاه‌مدت، میان‌مدت و بلندمدت را در اختیار سیاست‌گذاران، مسئولان و برنامه‌ریزان کشور قرار می‌دهد.

وسعت و عظمت کار سرشماری، مرکز آمار ایران را بر آن داشت که از نیمه دوم سال ۱۳۶۱ با برنامه‌ریزیهای دقیق، فعالیت مستمر و پیگیری را برای تهیه مقدمات سرشماری عمومی نفوس و مسکن آغاز کند. اولین قدم در این زمینه، شناخت نیازهای اساسی دستگاههای مسئول کشور بود که بر آن اساس، طرح مقدماتی سرشماری تهیه شد و به طور آزمایشی در مناطق شهری و روستایی سه شهرستان آستانه شرفیه از استان گیلان، سراوان از استان سیستان و بلوچستان و شادگان از استان خوزستان و نیز در چند حوزه نمونه در هر یک از استانهای دیگر به مرحله اجرا درآمد. با استفاده از نتایج حاصل از آزمایش سرشماری، پرسشنامه‌ها، فرمها و دستورالعملهای فنی و اجرایی مورد تجدید نظر قرار گرفت و بر آن اساس، طرح نهایی سرشماری تهیه و آماده اجرا شد. عملیات اجرایی سرشماری به طور همزمان در تمام نقاط کشور از تاریخ ۱۶ تا ۳۰ مهرماه سال ۱۳۶۵ انجام شد. در این مرحله، سازمان برنامه و بودجه استانها، مراکز تربیت معلم و سایر سازمانها و موسسات دولتی و همچنین نهادهای انقلاب اسلامی، همکاریهای ارزنده‌ای با مرکز آمار ایران داشتند و مردم فداکار ایران نیز با همیاری و مساعدت خود، امکان اجرای موفقیت آمیز سرشماری را فراهم آوردند.

پرسشنامه‌هایی که در جریان اجرای سرشماری تکمیل شده است، حجم عظیمی از اطلاعات آماری را در بر دارد که در جداول متعدد، برای هر یک از سطوح جغرافیایی، قابل استخراج و ارائه است. برخی از این اطلاعات در قالب نشریات نتایج سرشماری ارائه می‌شود و سایر اطلاعات در صورت نیاز و بر حسب مورد، در اختیار استفاده‌کنندگان قرار خواهد گرفت.

فرهنگ آبادیهای شهرستان ، یکی از مجموعه نشریات نتایج سرشماری عمومی نفوس و مسکن است که در ۱۹۵ جلد برای ۱۹۵ شهرستان (بر اساس تقسیمات کشوری در زمان سرشماری) منتشر می شود . در هر یک از این نشریات ، ۳۹ خصوصیت عمده جمعیتی ، اجتماعی ، اقتصادی و فرهنگی برای هر یک از آبادیهای دارای سکنه و نیز جدولی در مورد آبادیهای خالی از سکنه شهرستان به تفکیک بخش و دهستان ارائه شده است . همچنین این نشریات شامل نقشه کشور (که نشان دهنده موقعیت شهرستان در داخل استان است) ، نقشه شهرستان (به تفکیک بخش و دهستان ، و موقعیت مراکز بخش ، نقاط شهری و آبادیهای دارای ۲۰۰۰ نفر جمعیت و بیشتر) و نقشه های مربوط به بخش یا بخشهای شهرستان (به تفکیک دهستان و آبادیهای دارای ۲۰ خانوار و بیشتر) است .

لازم به یادآوری است ، نقشه شهرستانها که موقعیت کلیه آبادیها (دارای سکنه و خالی از سکنه) روی آن مشخص شده ، در مرکز آمار ایران موجود و قابل ارائه به استفاده کنندگان است .

امید است این مجموعه از نشریات نتایج سرشماری بتواند اطلاعات لازم برای شناخت اوضاع اجتماعی و اقتصادی آبادیهای کشور را در اختیار تصمیم گیران ، برنامه ریزان و پژوهشگران قرار دهد .

مرکز آمار ایران

فهرست مندرجات فرهنگ آبادیهای شهرستان فسا

صفحه

عنوان

تعاریف و مفاهیم مورد استفاده در سرشماری عمومی نفوس و مسکن سال ۱۳۶۵ (ویژه فرهنگ آبادیها)

یک	جمعیت (جامعه مورد سرشماری)
یک	خانوار
دو	اقامتگاه معمولی
دو	شهر (نقطه شهری)
دو	آبادی (نقطه روستایی)
دو	جمعیت ساکن در نقاط شهری
دو	جمعیت ساکن در نقاط روستایی
دو	سن
دو	مهاجران وارد شده
دو	محل تولد
دو	باسواد
سه	کار
سه	وضع فعالیت در ۷ روز گذشته

مفاهیم به کار رفته در این نشریه

چهار	نسبت جنسی
چهار	گروههای عمده سنی
چهار	نسبت باسوادی

ویزگیهای عمده نقاط روستایی شهرستان

۱	جمعیت
۴	خانوار
۴	مهاجرت
۵	سواد
۶	وضع فعالیت
۹	نقشه تقسیمات کشوری جمهوری اسلامی ایران به تفکیک استان : ۱۳۶۵
۱۰	نقشه شهرستان به تفکیک بخش و دهستان

- ۱۱ نقشه روستایی بخش شده شهرستان فسا از استان فارس
- ۱۲ نقشه روستایی بخش شبکه شهرستان فسا از استان فارس
- ۱۳ نقشه روستایی بخش مرکزی شهرستان فسا از استان فارس
- ۱۴ نقشه روستایی بخش نوبندگان شهرستان فسا از استان فارس

جداول

- ۱۶ خصوصیات اجتماعی - اقتصادی آبادیهای دارای سکنه شهرستان
- ۲۶ نوع راه و فعالیت کشاورزی آبادیهای خالی از سکنه شهرستان

پیوستها

فرم ۳ - (پرسشنامه آبادی)

فهرست مجموعه نشریات فرهنگ آبادیهای کشور براساس نتایج سرشماری عمومی نفوس و مسکن سال ۱۳۶۵

HA
۴۸۷۰۱۲
۱۳۴۳
۱۳۹۵
۹۰۰۰
۲۰۰۰

تعاریف و مفاهیم مورد استفاده در سرشماری عمومی نفوس و مسکن سال ۱۳۶۵ (ویژه فرهنگ آبادیها)

جمعیت (جامعه مورد سرشماری)

اعضای همه خانوارهای معمولی ساکن و دستجمعی که اقامتگاه معمولی آنان در زمان سرشماری در ایران قرار دارد و نیز اعضای کلیه خانوارهای معمولی غیر ساکن کشور، جامعه مورد سرشماری را تشکیل می‌دهند. اعضای هیئتهای سیاسی و سفارتخانه‌های خارجی در ایران و افراد خانواده آنان جزو جامعه مورد سرشماری محسوب نمی‌شوند، اما ایرانیان عضو هیئتهای سیاسی و سفارتخانه‌های ایران در خارج از کشور و افراد خانواده آنان، جزو جامعه مورد سرشماری به حساب می‌آیند.

خانوار

خانوار از چند نفر تشکیل می‌شود که با هم در یک اقامتگاه زندگی می‌کنند، با یکدیگر هم‌خرج هستند و معمولاً "با هم غذا می‌خورند". فردی که به تنهایی زندگی می‌کند نیز، خانوار تلقی می‌شود.
خانوار معمولی: خانوار با تعریف فوق، اکثر افراد کشور را در بر می‌گیرد و به همین دلیل این‌گونه خانوارها، "خانوار معمولی" نیز نامیده می‌شود.

خانوار معمولی ساکن: خانواری که در اقامتگاه ثابت سکونت دارد، "خانوار معمولی ساکن" نامیده می‌شود.

خانوار معمولی غیر ساکن: خانواری که در زمان سرشماری در اقامتگاه ثابتی سکونت ندارد، "خانوار معمولی غیر ساکن" نامیده می‌شود. این دسته از خانوارها شامل سه گروه زیر است:

۱- خانوارهایی که در زمان سرشماری در کوچ به سر می‌برند و یا در خارج شهرها و آبادیها در زیر چادر زندگی می‌کنند.

۲- خانوارهایی که در محل زندگی ثابتی زندگی نمی‌کنند و به‌طور مداوم محل زندگی خود را تغییر می‌دهند، مانند کولیها.

۳- خانوارهایی که محل زندگی مشخص ندارند و شبها معمولاً "در پارکها، خرابه‌ها، زیرپلها و ... بیتوته می‌کنند.

خانوار دستجمعی: مجموعه افرادی که به دلیل داشتن هدف یا ویژگیهای مشترک مانند تحصیل، بیماری روانی و ... با هم در یک موسسه از قبیل خوابگاه دانشجویی، آسایشگاه روانی و ... زندگی می‌کنند، یک خانوار دستجمعی به حساب می‌آیند. در این سرشماری، افرادی که در ندامتگاهها، بازداشتگاهها و مراکز مشابه نگهداری می‌شوند و نیز افرادی که در سربازخانهها، پادگانها، پاسگاهها، پایگاهها، یا اردوگاههای نظامی و انتظامی به‌طور جمعی به سر می‌برند و همچنین دانش‌آموزان و دانشجویان موسسات آموزشی نیروهای نظامی و انتظامی، به عنوان اعضای خانوار دستجمعی مورد سرشماری قرار نمی‌گیرند. این‌گونه افراد همراه با سایر اعضای خانوار معمولی خود سرشماری می‌شوند.

اقامتگاه معمولی

اقامتگاه معمولی خانوار، محلی است که خانوار در زمان سرشماری در آنجا زندگی می‌کند، مشروط بر اینکه اقامتگاه دیگری نداشته باشد. اقامتگاه معمولی خانواری که در زمان سرشماری بیش از یک اقامتگاه دارد، محلی است که بیشترین مدت سال را در آنجا به سر می‌برد.

شهر (نقطه شهری)

منظور از شهر، هر یک از نقاطی است که دارای شهرداری باشد.

آبادی (نقطه روستایی)

آبادی به مجموعه یک یا چند مکان و اراضی به هم پیوسته (اعم از کشاورزی و غیرکشاورزی) گفته می‌شود که خارج از محدوده شهرها واقع شده و دارای محدوده شتی یا عرفی مستقل باشد. اگر آبادی در زمان سرشماری، محل سکونت خانوار یا خانوارهایی باشد، " دارای سکنه" و در غیر این صورت، " خالی از سکنه" تلقی می‌شود.

جمعیت ساکن در نقاط شهری

منظور از جمعیت ساکن در نقاط شهری در هر یک از محدوده‌های بخش، شهرستان، استان یا کشور، جمعیت کلیه شهرهایی است که در همان محدوده قرار دارد و جمعیت هر شهر عبارت است از مجموع تعداد اعضای همه خانوارهای معمولی ساکن و دستجمعی که اقامتگاه معمولی آنها در زمان سرشماری در آن شهر واقع است.

جمعیت ساکن در نقاط روستایی

منظور از جمعیت ساکن در نقاط روستایی در هر یک از محدوده‌های دهستان، بخش، شهرستان، استان یا کشور، جمعیت کلیه آبادیهایی است که در همان محدوده قرار دارد و جمعیت هر آبادی عبارت است از مجموع تعداد اعضای همه خانوارهای معمولی ساکن و دستجمعی که اقامتگاه معمولی آنها در زمان سرشماری در آن آبادی واقع است.

سن

منظور از سن، تعداد سالهای کاملی است که از زمان تولد فرد گذشته است.

مهاجران وارد شده

در هر شهر یا آبادی، آن دسته از اعضای خانوارهای معمولی ساکن و دستجمعی که متولد آنجا نباشند، مهاجر شناخته می‌شوند.

محل تولد

منظور از محل تولد، آبادی یا شهری است که در زمان تولد فرد، اقامتگاه معمولی مادر او بوده است.

باسواد

کسانی که می‌توانند به فارسی یا هر زبان دیگری متن ساده‌ای را بخوانند و بنویسند، خواه مدرک رسمی داشته یا نداشته باشند، باسواد تلقی می‌شوند. همه محصلان از جمله نوآموزان سال اول ابتدایی و سوادآموزان نهضت سوادآموزی نیز باسواد به حساب می‌آیند.

کار، هر فعالیت فکری یا بدنی است که قانوناً " مجاز باشد و به منظور کسب درآمد (نقدی، غیرنقدی) صورت گیرد .

وضع فعالیت در ۷ روز گذشته

در این سرشماری، وضع فعالیت افراد در ۷ روز پیش از مراجعه مامور سرشماری مورد نظر است. هر یک از افراد از این نظر و با توجه به تعریف کار، در یکی از گروههای زیر قرار میگیرند:

شاغل: افراد زیر شاغل به حساب میآیند:

- کسانی که دارای شغلی هستند، اعم از اینکه در ۷ روز پیش از مراجعه مامور سرشماری کار کرده و یا به عللی از قبیل مرخصی، بیماری، تعطیل موقت محل کار و ... کار نکرده‌اند و پس از رفع علت به کار خود ادامه خواهند داد.
- کسانی که شغل مستمر نداشته ولی در ۷ روز پیش از مراجعه مامور سرشماری، حداقل دو روز کار کرده‌اند.
- کسانی که تحت عنوان کارآموز در ۷ روز پیش از مراجعه مامور سرشماری به کار اشتغال داشته‌اند.
- کسانی که دارای شغلی هستید، ولی در ۷ روز پیش از مراجعه مامور سرشماری به اقتضای فصل و ماهیت فصلی کار خود، کار نکرده‌اند (بیکاران فصلی)، مشروط بر آنکه در جستجوی کار دیگری هم نباشند.
- افرادی که به انجام خدمت وظیفه عمومی مشغول هستند.
- کسانی که در حال گذراندن دوره‌های آموزشی در دانشگاه‌ها و آموزشگاههای مربوط به نیروهای نظامی و انتظامی هستند.

بیگار (جویای کار): کسانی که شاغل به حساب نمی‌آیند و در ۷ روز پیش از مراجعه مامور سرشماری در جستجوی کار بوده‌اند، بیگار (جویای کار) تلقی می‌شوند.

محصل: کسانی که شاغل، بیگار (جویای کار) محسوب نمی‌شوند و در ۷ روز پیش از مراجعه مامور سرشماری در حال تحصیل بوده‌اند، محصل به حساب می‌آیند.

خانه‌دار: خانه‌دار به کسانی گفته می‌شود که شاغل، بیگار (جویای کار) و محصل به حساب نمی‌آیند و بنا بر اظهار پاسخگو، در ۷ روز پیش از مراجعه مامور سرشماری به خانه‌داری مشغول بوده‌اند.

دارای درآمد بدون کار: کسانی که شاغل، بیگار (جویای کار) محصل و خانه‌دار محسوب نمی‌شوند و درآمدهای مستمری مانند حقوق بازنشستگی، حقوق وظیفه، درآمد املاک و مستغلات، سود سهام و ... دارند، دارای درآمد بدون کار محسوب می‌شوند.

سایر: کسانی که از نظر وضع فعالیت در ۷ روز پیش از مراجعه مامور سرشماری، در هیچ یک از گروههای بالا قابل طبقه‌بندی نیستند، در گروه سایر قرار می‌گیرند.

مفاهیم به کار رفته در این نشریه

نسبت جنسی

نسبت تعداد مردان به زنان یا زنان به مردان ، نسبت جنسی نامیده می‌شود . معمولاً " در این مورد نسبت تعداد مردان به زنان را محاسبه می‌کنند و به صورت درصد ارائه می‌دهند . یعنی اگر M تعداد مردان و F تعداد زنان در یک منطقه جغرافیایی باشد ، نسبت جنسی در آن منطقه عبارت خواهد بود از :

$$\text{نسبت جنسی} = \frac{M}{F} \times 100$$

گروههای عمده سنی

در مجموعه نشریات نتایج سرشماری عمومی نفوس و مسکن سال ۱۳۶۵ ، علاوه بر سنین منفرد و گروههای سنی منظم (۵ ساله و ۱۰ ساله) ، طبقه‌بندی سنی دیگری نیز برای جمعیت در نظر گرفته شده است که هر طبقه آن ، یک گروه عمده سنی نامیده می‌شود و عبارت است از :

افراد ۱ - ۵ ساله : نوباوگان

افراد ۶ - ۱۰ ساله : کودکان

افراد ۱۱ - ۱۴ ساله : نوجوانان

افراد ۱۵ - ۲۴ ساله : جوانان

افراد ۲۵ - ۶۴ ساله : میانسالان

افراد ۶۵ ساله و بیشتر : بزرگسالان

افرادی که سن آنان معلوم نبوده و یا امکان انتساب آنان به یکی از گروههای سنی وجود نداشته است ، در گروه " سن نامشخص " منظور شده است .

نسبت باسوادی

این نسبت در هر جامعه از تقسیم تعداد افراد با سواد در یک سن یا گروه سنی معین به جمعیت آن سن یا گروه سنی به دست می‌آید و معمولاً " به صورت " درصد " بیان می‌شود .

ویزگیهای عمده نقاط روستایی شهرستان فسا

فسا یکی از شهرستانهای استان فارس است که در قسمت مرکزی این استان واقع شده و مرکز آن شهر فسا است . این شهرستان دارای ۱ شهر به نام فسا است . همچنین شهرستان فسا به ۴ بخش شامل ۷ دهستان تقسیم شده و متشکل از ۱۷۵ آبادی دارای سکنه و ۱۲۲ آبادی خالی از سکنه است .

جمعیت

در سرشماری عمومی نفوس و مسکن مهرماه ۱۳۶۵ ، شهرستان فسا دارای ۱۵۹۱۰۵ نفر جمعیت بوده است . از این تعداد ، ۶۴۷۷۱ نفر ساکن در نقاط شهری ، ۹۱۵۲۳ نفر ساکن در نقاط روستایی و بقیه غیر ساکن بودمانند .

جدول ۱- تعداد آبادیهای دارای سکنه شهرستان بر حسب بخش ، به تفکیک طبقات جمعیتی

بخش	جمع	۱ تا ۲۴ نفر	۲۵ تا ۴۹ نفر	۵۰ تا ۹۹ نفر	۱۰۰ تا ۲۴۹ نفر	۲۵۰ تا ۴۹۹ نفر	۵۰۰ تا ۹۹۹ نفر	۱۰۰۰ تا ۲۴۹۹ نفر	۲۵۰۰ تا ۴۹۹۹ نفر	۵۰۰۰ نفر و بیشتر
شهرستان فسا	۱۷۵	۶۶	۱۷	۱۹	۲۲	۱۶	۱۰	۱۳	۸	۴
شده	۲۴	۷	۲	۰	۶	۴	۵	۶	۳	۱
شیرکوه	۲۷	۱۱	۰	۰	۲	۵	۲	۲	۱	۲
مرکزی	۸۸	۳۸	۱۳	۱۷	۹	۴	۱	۳	۳	۰
نوبندگان	۲۶	۱۰	۲	۲	۴	۳	۲	۲	۱	۰

از جمعیت نقاط روستایی این شهرستان ، ۴۶۷۹۳ نفر را مردان و ۴۴۷۳۰ نفر را زنان تشکیل می‌دادمانند . نسبت جنسی در این جمعیت نشان می‌دهد که در مقابل هر ۱۰۰ نفر زن ، ۱۰۵ نفر مرد وجود دارد . این نسبت در بین اطفال کمتر از یکساله ۹۴ و در بین افراد ۶۵ ساله و بیشتر ۱۰۶ است . پایینترین نسبت جنسی به گروه سنی اطفال (کمتر از یکساله) و بالاترین نسبت ، به گروه سنی جوانان (۱۵ - ۲۴ ساله) تعلق دارد .

جدول ۲- جمعیت نقاط روستایی شهرستان بر حسب بخش و گروه‌های عمده‌سنی، به تفکیک جنس

نبت جنسی	زن	مرد	مردوزن		گروه‌های عمده‌سنی
			تعداد	درصد	
۱۰۵	۴۴۷۳۰	۴۶۷۹۳	۱۰۰/۰۰	۹۱۵۲۳	شهرستان فسا
۹۴	۲۱۶۶	۲۰۳۸	۴/۵۹	۴۲۰۴	اطفال / کمتر از یکساله /
۱۰۶	۹۱۷۶	۹۶۸۳	۲۰/۶۱	۱۸۸۵۹	نویسوان / ۱-۵ ساله /
۱۰۷	۶۶۴۴	۷۰۹۶	۱۵/۰۱	۱۳۷۴۰	کودکان / ۶-۱۰ ساله /
۱۰۹	۳۹۹۳	۴۳۴۶	۹/۱۱	۸۳۳۹	نوجوانان / ۱۱-۱۴ ساله /
۱۱۲	۸۱۸۰	۹۱۴۵	۱۸/۹۳	۱۷۳۲۵	جوانان / ۱۵-۲۴ ساله /
۹۹	۱۲۱۰۶	۱۲۹۳۷	۲۸/۸۱	۲۶۰۴۳	میانسالان / ۲۵-۶۴ ساله /
۱۰۶	۱۴۵۱	۱۵۳۶	۲/۲۶	۲۹۸۷	بزرگسالان / ۶۵ ساله و بیشتر /
*	۱۴	۱۲	۰/۰۳	۲۶	نامشخص
۱۰۵	۳۳۷۴۴	۱۴۴۱۷	۱۰۰/۰۰	۲۸۱۶۱	بخش شیبکوه
۱۰۳	۷۰۹	۷۳۳	۵/۱۲	۱۴۴۲	اطفال / کمتر از یکساله /
۱۰۶	۲۹۴۷	۳۱۲۶	۲۱/۵۷	۶۰۷۳	نویسوان / ۱-۵ ساله /
۱۰۷	۲۱۴۵	۲۲۹۶	۱۵/۷۷	۴۴۴۱	کودکان / ۶-۱۰ ساله /
۱۰۸	۱۲۶۴	۱۳۵۹	۹/۳۱	۲۶۲۳	نوجوانان / ۱۱-۱۴ ساله /
۱۰۶	۲۵۶۴	۲۷۱۹	۱۸/۷۶	۵۲۸۳	جوانان / ۱۵-۲۴ ساله /
۱۰۱	۳۷۳۴	۳۷۷۱	۲۶/۶۵	۷۵۰۵	میانسالان / ۲۵-۶۴ ساله /
۱۱۰	۳۷۴	۴۱۲	۲/۷۹	۷۸۶	بزرگسالان / ۶۵ ساله و بیشتر /
*	۷	۱	۰/۰۳	۸	نامشخص
۱۰۲	۱۵۳۱۴	۱۵۶۳۴	۱۰۰/۰۰	۳۰۹۴۸	بخش شیبکوه
۸۴	۸۱۰	۶۷۹	۴/۸۱	۱۴۸۹	اطفال / کمتر از یکساله /
۱۰۶	۳۱۰۵	۳۲۹۵	۲۰/۶۸	۶۴۰۰	نویسوان / ۱-۵ ساله /
۱۰۵	۲۲۸۰	۲۳۹۹	۱۵/۱۲	۴۶۷۹	کودکان / ۶-۱۰ ساله /
۱۰۶	۱۲۵۴	۱۴۳۹	۹/۰۲	۲۶۹۳	نوجوانان / ۱۱-۱۴ ساله /
۱۰۹	۲۷۱۶	۲۹۷۱	۱۸/۳۸	۵۶۸۷	جوانان / ۱۵-۲۴ ساله /
۹۶	۴۵۱۰	۴۳۲۶	۲۸/۵۵	۸۸۳۶	میانسالان / ۲۵-۶۴ ساله /
۹۷	۵۳۴	۵۱۹	۲/۴۰	۱۰۵۳	بزرگسالان / ۶۵ ساله و بیشتر /
*	۵	۶	۰/۰۴	۱۱	نامشخص

جدول ۲- جمعیت نقاط روستایی شهرستان بر حسب بخش و گروه‌های عمده‌نشینی، به تفکیک جنس (دنباله)

نسبت جنسی	زن	مرد	مردوزن		گروه‌های عمده‌نشینی
			درصد	تعداد	
۱۰۶	۱۰۹۲۹	۱۱۶۴۰	۱۰۰/۱۰۰	۲۲۵۲۹	بخش مرکزی
۹۷	۴۶۶	۴۵۳	۴/۰۷	۹۱۹	اطفال / کمتر از یکساله /
۱۰۳	۲۲۲۶	۲۳۳۴	۲۰/۲۳	۴۵۹۰	نویا و کان / ۱-۵ ساله /
۱۰۵	۱۶۰۴	۱۶۷۷	۱۴/۵۳	۳۲۸۱	کودکان / ۶-۱۰ ساله /
۱۱۵	۹۳۴	۱۰۷۵	۸/۹۰	۲۰۰۹	نوجوانان / ۱۱-۱۴ ساله /
۱۱۸	۲۰۲۵	۲۳۸۰	۱۹/۵۱	۴۴۰۵	جوانان / ۱۵-۲۴ ساله /
۱۰۱	۲۳۰۷	۲۳۳۹	۲۹/۴۳	۶۶۴۶	میانسالان / ۲۵-۶۴ ساله /
۱۱۰	۳۴۵	۳۷۹	۳/۲۱	۷۲۴	بزرگسالان / ۶۵ ساله و بیشتر /
*	۲	۳	۰/۰۲	۵	نامشخص
۱۰۸	۴۷۲۳	۵۱۰۲	۱۰۰/۱۰۰	۹۸۲۵	بخش نویادکان
۹۶	۱۸۱	۱۷۳	۳/۶۰	۳۵۴	اطفال / کمتر از یکساله /
۱۰۷	۸۶۸	۹۲۸	۱۸/۲۶	۱۷۹۶	نویا و کان / ۱-۵ ساله /
۱۱۸	۶۱۵	۷۲۴	۱۳/۶۱	۱۳۳۹	کودکان / ۶-۱۰ ساله /
۱۰۷	۴۴۱	۴۷۳	۹/۲۹	۹۱۴	نوجوانان / ۱۱-۱۴ ساله /
۱۲۳	۸۷۵	۱۰۷۵	۱۹/۸۳	۱۹۵۰	جوانان / ۱۵-۲۴ ساله /
۹۷	۱۵۵۵	۱۵۰۱	۳۱/۰۷	۳۰۵۶	میانسالان / ۲۵-۶۴ ساله /
۱۱۴	۱۹۸	۲۲۶	۴/۳۱	۴۲۴	بزرگسالان / ۶۵ ساله و بیشتر /
*	۰	۲	۰/۰۲	۲	نامشخص

محاسبه مفهومی ندارد.

خانوار

در سرشماری مهرماه ۱۳۶۵ ، شهرستان فسا دارای ۲۹۶۹۲ خانوار بوده است . از این تعداد ، ۱۲۵۱۶ خانوار ساکن در نقاط شهری ، ۱۶۷۰۶ خانوار ساکن در نقاط روستایی و بقیه غیر ساکن بوده‌اند .

جدول ۳- تعداد آبادیهای دارای سکن شهرستان بر حسب بخش ، به تفکیک گروه بندی تعداد خانوار

بخش	جمع	۱ خانوار	۵ خانوار	۱۰ خانوار	۲۰ خانوار	۵۰ خانوار	۱۰۰ خانوار	۲۰۰ خانوار	۵۰۰ خانوار	۱۰۰۰ خانوار و بیشتر
شهرستان فسا	۱۲۵	۶۸	۱۸	۱۸	۲۲	۱۵	۱۰	۱۴	۹	۱
شده	۳۴	۸	۱	۱	۵	۵	۵	۷	۲	۰
شیرکوه	۲۷	۱۱	۰	۱	۲	۵	۲	۲	۳	۱
مرکزی	۸۸	۴۰	۱۴	۱۳	۱۲	۲	۱	۳	۳	۰
نوبندگان	۲۶	۹	۳	۳	۳	۳	۲	۲	۱	۰

متوسط تعداد افراد در خانوارهای معمولی ساکن نقاط روستایی این شهرستان ، ۵/۵ نفر است . بیشترین تعداد خانوار ، مربوط به خانوارهای ۵ نفره و کمترین آن مربوط به خانوارهای ۱ نفره است .

جدول ۴- خانوارهای معمولی ساکن نقاط روستایی شهرستان بر حسب بخش ، به تفکیک تعداد افراد در خانوار

بخش	جمع	۱ نفر	۲ نفر	۳ نفر	۴ نفر	۵ نفر	۶ نفر	۷ نفر	۸ نفر	۹ نفر	۱۰ نفر و بیشتر
شهرستان فسا	۱۶۷۰۶	۹۳۱	۱۸۵۰	۱۸۶۲	۱۹۹۲	۲۲۱۲	۱۹۶۷	۱۷۷۵	۱۶۴۶	۱۰۹۷	۱۲۷۳
بخش شده	۴۹۴۴	۲۰۱	۵۰۹	۵۳۲	۵۷۶	۶۵۷	۵۷۵	۵۸۸	۴۷۸	۲۴۶	۴۸۱
بخش شیرکوه	۵۵۶۰	۲۱۹	۵۹۱	۵۹۵	۶۷۹	۷۲۴	۶۲۱	۵۵۶	۵۶۶	۳۷۸	۵۲۱
بخش مرکزی	۴۲۵۹	۲۷۶	۴۸۶	۴۹۸	۵۰۱	۵۶۰	۵۲۶	۴۶۱	۴۲۲	۲۶۶	۲۶۳
بخش نوبندگان	۱۹۴۲	۱۳۵	۲۶۴	۲۲۷	۲۲۶	۲۷۱	۲۳۵	۱۷۰	۱۸۰	۱۰۷	۱۰۸

مهاجرت

در سرشماری عمومی نفوس و مسکن مهرماه ۱۳۶۵ ، ۹۵/۶ درصد از جمعیت نقاط روستایی شهرستان فسا در همان آبادی که در زمان سرشماری اقامت داشتند متولد شده‌اند . مقایسه محل تولد افراد با محلی که در زمان سرشماری در آنجا اقامت داشتند نشان می‌دهد که ۳/۲ درصد جمعیت نقاط روستایی این شهرستان از آبادی به آبادی و ۰/۹ درصد از شهر به آبادی ، در طول زندگی‌شان مهاجرت کرده‌اند .

جدول ۵ جمعیت نقاط روستایی شهرستان بر حسب گروه‌های عمده‌شنی، به تفکیک محل تولد

اطار شده	تولد در جای دیگر			تولد در آبادی محل اقامت	جمع	گروه‌های عمده‌شنی
	خارج از کشور	شهر	آبادی			
۱۶۵	۷۲	۸۱۴	۲۹۵۵	۸۷۵۱۷	۹۱۵۲۳	شهرستان فسا
۱۹	۰	۶	۱۱	۴۱۶۸	۴۲۰۴	اطفال / کمتر از یک ساله /
۴۴	۳	۷۹	۱۱۰	۱۸۶۲۳	۱۸۸۵۹	نوجوانان / ۱-۱۰ ساله /
۲۰	۴	۷۷	۱۸۱	۱۳۴۵۸	۱۳۷۴۰	کودکان / ۶-۱۰ ساله /
۱۱	۱	۵۴	۱۶۸	۸۱۰۵	۸۳۳۹	نوجوانان / ۱۱-۱۴ ساله /
۲۶	۲۸	۲۰۰	۶۹۶	۱۶۳۷۵	۱۷۳۲۵	جوانان / ۱۵-۲۴ ساله /
۳۶	۲۵	۳۷۱	۱۶۴۱	۲۳۹۶۰	۲۶۰۴۳	میانسالان / ۲۵-۶۴ ساله /
۷	۱	۲۶	۱۴۶	۲۸۰۷	۲۶۸۷	بزرگسالان / ۶۵ ساله و بیشتر /
۲	۰	۱	۲	۱۱	۲۶	نامشخص

سواد

در سرشماری مهرماه ۱۳۶۵ شهرستان فسا، از ۶۸۴۶۰ نفر جمعیت ۶ ساله و بیشتر نقاط روستایی این شهرستان، ۵۹/۷ درصد باسواد بودند. نسبت باسوادی در این جمعیت برای مردان، ۶۷/۹ درصد و برای زنان، ۵۱/۱ درصد بوده است. این نسبت برای افراد لازم‌التعلیم (۶-۱۴ ساله)، ۸۹/۹ درصد و برای افراد ۱۵ ساله و بیشتر، ۴۵/۳ درصد بوده است.

جدول ۶- درصد باسوادان بی‌سوادان در جمعیت ۶ ساله و بیشتر نقاط روستایی شهرستان بر حسب جنس و گروه‌های عمده‌شنی به تفکیک جنس

اطار شده	بی‌سواد		باسواد		جمع	گروه‌های عمده‌شنی
	زن	مرد	زن	مرد		
۰/۳۴	۴۸/۴۴	۳۱/۹۰	۵۱/۰۸	۶۷/۸۹	۱۰۰/۰۰	شهرستان فسا
۰/۷۶	۱۱/۹۴	۶/۵۲	۸۷/۱۰	۹۲/۹۱	۱۰۰/۰۰	کودکان / ۶-۱۰ ساله /
۰/۱۶	۱۳/۱۵	۷/۴۱	۸۶/۶۸	۹۲/۴۵	۱۰۰/۰۰	نوجوانان / ۱۱-۱۴ ساله /
۰/۱۲	۲۹/۹۹	۱۴/۵۸	۶۹/۸۹	۸۵/۳۰	۱۰۰/۰۰	جوانان / ۱۵-۲۴ ساله /
۰/۲۰	۸۲/۹۲	۵۹/۳۱	۱۵/۷۳	۴۰/۶۴	۱۰۰/۰۰	میانسالان / ۲۵-۶۴ ساله /
۱/۴۷	۹۶/۲۵	۹۰/۴۹	۱/۳۱	۸/۸۵	۱۰۰/۰۰	بزرگسالان / ۶۵ ساله و بیشتر /
۰/۳۱	۵۵/۴۳	۳۵/۶۴	۴۴/۱۳	۶۴/۱۶	۱۰۰/۰۰	بذخ شده
۰/۵۶	۱۸/۲۸	۸/۸۴	۸۰/۹۸	۹۰/۷۷	۱۰۰/۰۰	کودکان / ۶-۱۰ ساله /
۰/۱۹	۲۰/۸۹	۱۱/۱۸	۷۸/۸۰	۸۸/۷۴	۱۰۰/۰۰	نوجوانان / ۱۱-۱۴ ساله /
۰/۱۵	۴۶/۶۸	۲۱/۵۹	۵۳/۲۰	۷۸/۲۳	۱۰۰/۰۰	جوانان / ۱۵-۲۴ ساله /
۰/۲۰	۹۰/۴۱	۶۴/۸۱	۹/۲۴	۳۵/۱۴	۱۰۰/۰۰	میانسالان / ۲۵-۶۴ ساله /
۱/۵۳	۹۶/۵۲	۹۱/۲۶	۱/۳۴	۷/۷۷	۱۰۰/۰۰	بزرگسالان / ۶۵ ساله و بیشتر /

جدول ۶-۱: وضعیت سوادآموزی در نقاط روستایی شهرستان بر حسب جنس و گروه‌های عمده‌ی سنی (دنباله)

انگاره‌شده	لی سواد		باسواد		جمع	گروه‌های عمده‌ی سنی
	زن	مرد	زن	مرد		
۰/۳۲	۴۶/۲۰	۲۶/۸۶	۵۲/۳۴	۶۹/۸۵	۱۰۰/۰۰	بذخ شیبکوه
۰/۹۰	۹/۶۱	۶/۰۰	۸۹/۳۴	۹۳/۲۵	۱۰۰/۰۰	کودکان ۶-۱۰ ساله /
۰/۰۷	۹/۰۱	۵/۴۶	۹۰/۹۲	۹۴/۴۴	۱۰۰/۰۰	نوجوانان ۱۱-۱۴ ساله /
۰/۱۶	۲۴/۷۸	۱۱/۷۵	۷۵/۰۷	۸۸/۰۸	۱۰۰/۰۰	جوانان ۱۵-۲۴ ساله /
۰/۱۹	۸۲/۹۰	۵۶/۲۲	۱۶/۸۱	۴۳/۶۹	۱۰۰/۰۰	میانسالان ۲۵-۶۴ ساله /
۱/۴۲	۹۵/۶۹	۹۱/۲۳	۲/۲۵	۷/۹۰	۱۰۰/۰۰	بزرگسالان ۶۵ ساله و بیشتر /
۰/۳۲	۴۲/۸۹	۳۰/۷۴	۵۶/۶۳	۶۹/۱۰	۱۰۰/۰۰	بذخ مرکزی
۰/۸۸	۶/۸۶	۴/۴۷	۹۲/۰۲	۹۴/۸۷	۱۰۰/۰۰	کودکان ۶-۱۰ ساله /
۰/۲۵	۹/۸۵	۵/۴۰	۸۹/۹۴	۹۴/۳۳	۱۰۰/۰۰	نوجوانان ۱۱-۱۴ ساله /
۰/۰۵	۱۸/۷۷	۱۲/۴۴	۸۱/۱۴	۸۷/۵۶	۱۰۰/۰۰	جوانان ۱۵-۲۴ ساله /
۰/۱۸	۷۸/۷۴	۵۸/۱۹	۲۰/۹۰	۴۱/۸۱	۱۰۰/۰۰	میانسالان ۲۵-۶۴ ساله /
۰/۹۷	۹۷/۹۷	۹۱/۵۶	۰/۲۹	۸/۱۸	۱۰۰/۰۰	بزرگسالان ۶۵ ساله و بیشتر /
۰/۳۸	۴۸/۶۲	۳۰/۵۴	۵۰/۷۶	۶۹/۲۱	۱۰۰/۰۰	بذخ شوبندکان
۰/۶۰	۱۱/۷۱	۵/۶۶	۸۷/۲۲	۹۴/۰۶	۱۰۰/۰۰	کودکان ۶-۱۰ ساله /
۰/۱۱	۱۰/۶۶	۶/۹۸	۸۹/۳۴	۹۲/۸۱	۱۰۰/۰۰	نوجوانان ۱۱-۱۴ ساله /
۰/۱۰	۲۳/۲۰	۹/۴۰	۷۶/۶۹	۹۰/۵۱	۱۰۰/۰۰	جوانان ۱۵-۲۴ ساله /
۰/۲۰	۸۲/۲۸	۵۶/۹۰	۱۷/۱۷	۴۳/۰۴	۱۰۰/۰۰	میانسالان ۲۵-۶۴ ساله /
۲/۳۶	۹۴/۹۵	۸۵/۴۰	۰/۵۱	۱۴/۱۶	۱۰۰/۰۰	بزرگسالان ۶۵ ساله و بیشتر /

وضع فعالیت

در سرشماری مهرماه ۱۳۶۵، ۳۷/۵ درصد جمعیت ۱۰ ساله و بیشتر نقاط روستایی شهرستان فسا را افراد شاغل و بیکار (جویای کار) تشکیل می‌دادند. نسبت افراد شاغل به جمعیت ۱۰ ساله و بیشتر در نقاط روستایی این شهرستان، ۳۰/۵ درصد بوده است. این نسبت برای مردان، ۵۷/۲ درصد و برای زنان، ۲/۷ درصد بوده است.

جدول ۷- جمعیت ۱۰ ساله دبیر تقاطر دستاوی شهرستان بر حسب بخش و وضع فعالیت، بطنیکت جنس

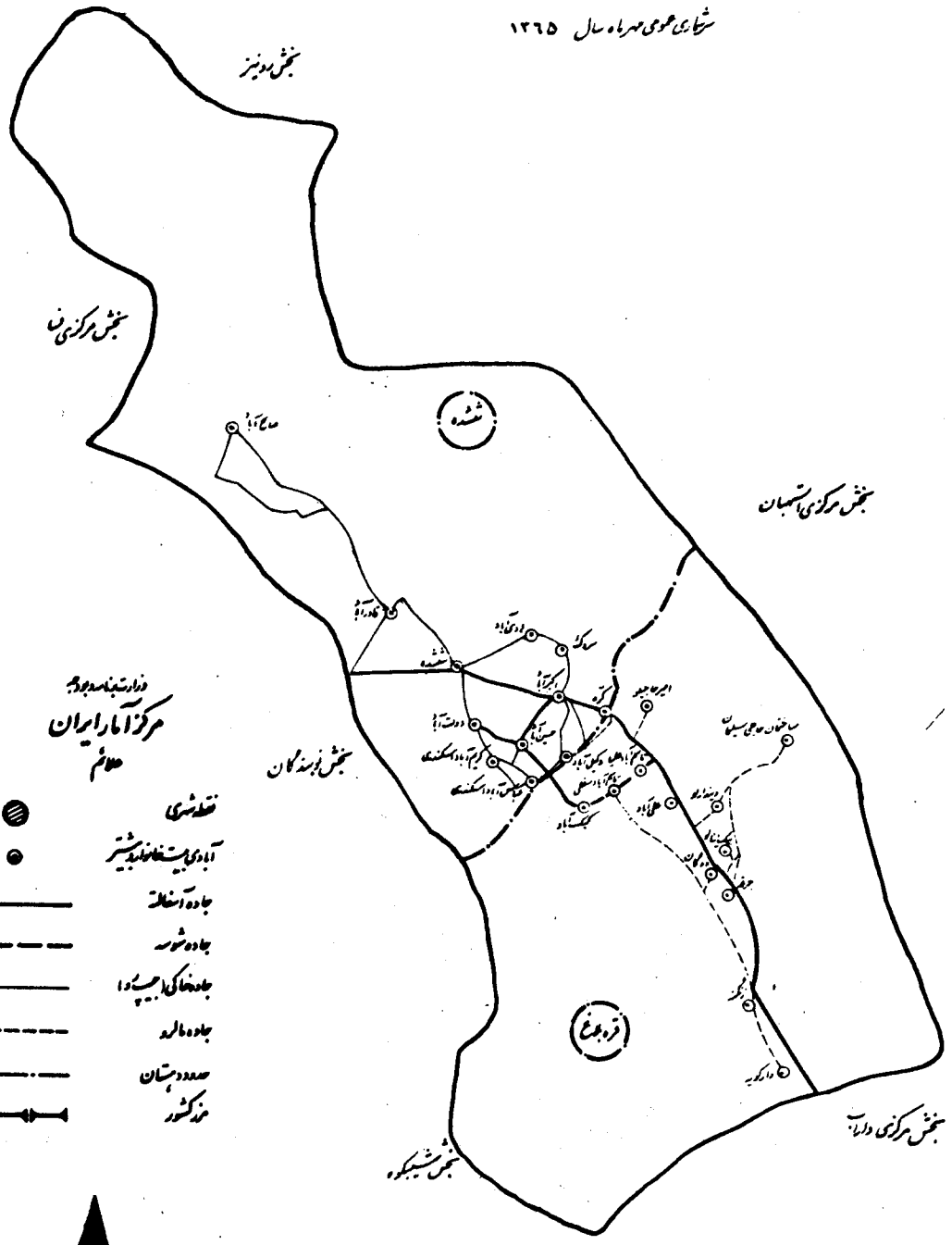
زن		مرد		مردوزن		وضع فعالیت
درصد	تعداد	درصد	تعداد	درصد	تعداد	
۱۰۰/۰۰	۲۷۹۹۲	۱۰۰/۰۰	۲۹۲۹۵	۱۰۰/۰۰	۵۷۲۸۷	شهرستان نسا
۲/۶۸	۷۴۹	۵۷/۱۵	۱۶۷۴۱	۳۰/۵۳	۱۷۴۹۰	شاغل
۲/۴۲	۶۷۸	۱۱/۳۲	۳۳۱۶	۶/۹۷	۳۹۹۴	بیکار/جویای کار/
۱۴/۹۴	۴۱۸۲	۲۳/۵۳	۶۸۹۴	۱۹/۳۳	۱۱۰۷۶	محصل
۷۰/۸۱	۱۹۸۲۲	۰/۶۱	۱۷۸	۳۴/۹۱	۲۰۰۰۰	خانه دار
۱/۴۴	۴۰۴	۱/۶۷	۴۸۹	۱/۵۶	۸۹۳	دارای درآمد بدون کار
۶/۹۳	۱۹۳۹	۵/۴۳	۱۵۹۰	۶/۱۶	۳۵۲۹	سایر
۰/۷۸	۲۱۸	۰/۳۰	۸۷	۰/۵۳	۳۰۵	اظهار نشده
۱۰۰/۰۰	۸۳۱۲	۱۰۰/۰۰	۸۶۶۶	۱۰۰/۰۰	۱۶۹۷۸	بخش ششده
۲/۱۹	۱۸۲	۵۹/۲۴	۵۱۳۴	۳۱/۳۱	۵۳۱۶	شاغل
۳/۵۱	۲۹۲	۱۲/۷۲	۱۱۰۲	۸/۲۱	۱۳۹۴	بیکار/جویای کار/
۱۱/۸۱	۹۸۲	۲۰/۹۱	۱۸۱۲	۱۶/۴۶	۲۷۹۴	محصل
۷۲/۲۷	۶۰۰۷	۰/۵۷	۴۹	۳۵/۶۷	۶۰۵۶	خانه دار
۱/۹۶	۱۶۳	۱/۹۰	۱۶۵	۱/۹۳	۳۲۸	دارای درآمد بدون کار
۷/۶۹	۶۳۹	۴/۳۷	۳۷۹	۶/۰۰	۱۰۱۸	سایر
۰/۵۷	۴۷	۰/۲۹	۲۵	۰/۴۲	۷۲	اظهار نشده
۱۰۰/۰۰	۹۵۵۷	۱۰۰/۰۰	۹۷۳۴	۱۰۰/۰۰	۱۹۲۹۱	بخش شیبکوه
۳/۱۷	۳۰۳	۵۵/۳۷	۵۳۹۰	۲۹/۵۱	۵۶۹۳	شاغل
۱/۱۲	۱۰۷	۱۰/۵۲	۱۰۲۴	۵/۸۶	۱۱۳۱	بیکار/جویای کار/
۱۸/۴۲	۱۷۶۰	۲۵/۵۱	۲۴۸۳	۲۱/۹۹	۴۲۴۳	محصل
۶۸/۶۴	۶۵۶۰	۰/۹۲	۹۰	۳۴/۴۷	۶۶۵۰	خانه دار
۱/۳۵	۱۲۹	۱/۳۸	۱۳۴	۱/۳۶	۲۶۳	دارای درآمد بدون کار
۶/۵۸	۶۲۹	۶/۰۳	۵۸۷	۶/۳۰	۱۲۱۶	سایر
۰/۷۲	۶۹	۰/۲۷	۲۶	۰/۴۹	۹۵	اظهار نشده

جدول ۲- جمعیت ۱۰ ساله و بیشتر نقاط روستایی شهرستان بر حسب بخش و وضع فعالیت، بعلتیک جنس (دنباله)

زن		مرد		مرد و زن		وضع فعالیت
درصد	تعداد	درصد	تعداد	درصد	تعداد	
۱۰۰/۰۰	۶۹۴۱	۱۰۰/۰۰	۷۴۹۷	۱۰۰/۰۰	۱۴۴۳۸	بخش مرکزی
۲/۷۱	۱۸۸	۵۶/۷۲	۴۲۵۲	۳۰/۷۵	۴۴۴۰	شاغل
۲/۸۲	۱۹۶	۱۰/۵۶	۷۹۲	۶/۸۴	۹۸۸	بییکار / جویای کار /
۱۴/۷۷	۱۰۲۵	۲۳/۵۲	۱۷۶۳	۱۹/۳۱	۲۷۸۸	محصّل
۶۹/۱۵	۴۸۰۰	۰/۲۹	۲۲	۳۲/۴۰	۴۸۲۲	خانه دار
۰/۴۲	۲۹	۱/۲۸	۹۶	۰/۸۷	۱۲۵	دارای درآمد بدون کار
۸/۹۸	۶۲۳	۷/۲۶	۵۴۴	۸/۰۸	۱۱۶۷	سایر
۱/۱۵	۸۰	۰/۲۷	۲۸	۰/۷۵	۱۰۸	اظهار نشده
۱۰۰/۰۰	۲۱۸۲	۱۰۰/۰۰	۳۳۹۸	۱۰۰/۰۰	۶۵۸۰	بخش خوبندکان
۲/۳۹	۷۶	۵۷/۸۳	۱۹۶۵	۳۱/۰۲	۲۰۴۱	شاغل
۲/۶۱	۸۳	۱۱/۷۱	۳۹۸	۷/۳۱	۴۸۱	بییکار / جویای کار /
۱۳/۰۴	۴۱۵	۲۴/۶۰	۸۳۶	۱۹/۰۱	۱۲۵۱	محصّل
۷۷/۱۵	۲۴۵۵	۰/۵۰	۱۷	۳۷/۵۷	۲۴۷۲	خانه دار
۲/۶۱	۸۳	۲/۷۷	۹۴	۲/۶۹	۱۷۷	دارای درآمد بدون کار
۱/۵۱	۴۸	۲/۳۵	۸۰	۱/۹۵	۱۲۸	سایر
۰/۶۹	۲۲	۰/۲۴	۸	۰/۴۶	۳۰	اظهار نشده

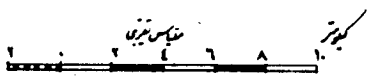
نقشه روستایی بخش شده شهرستان فاز از استان فارس

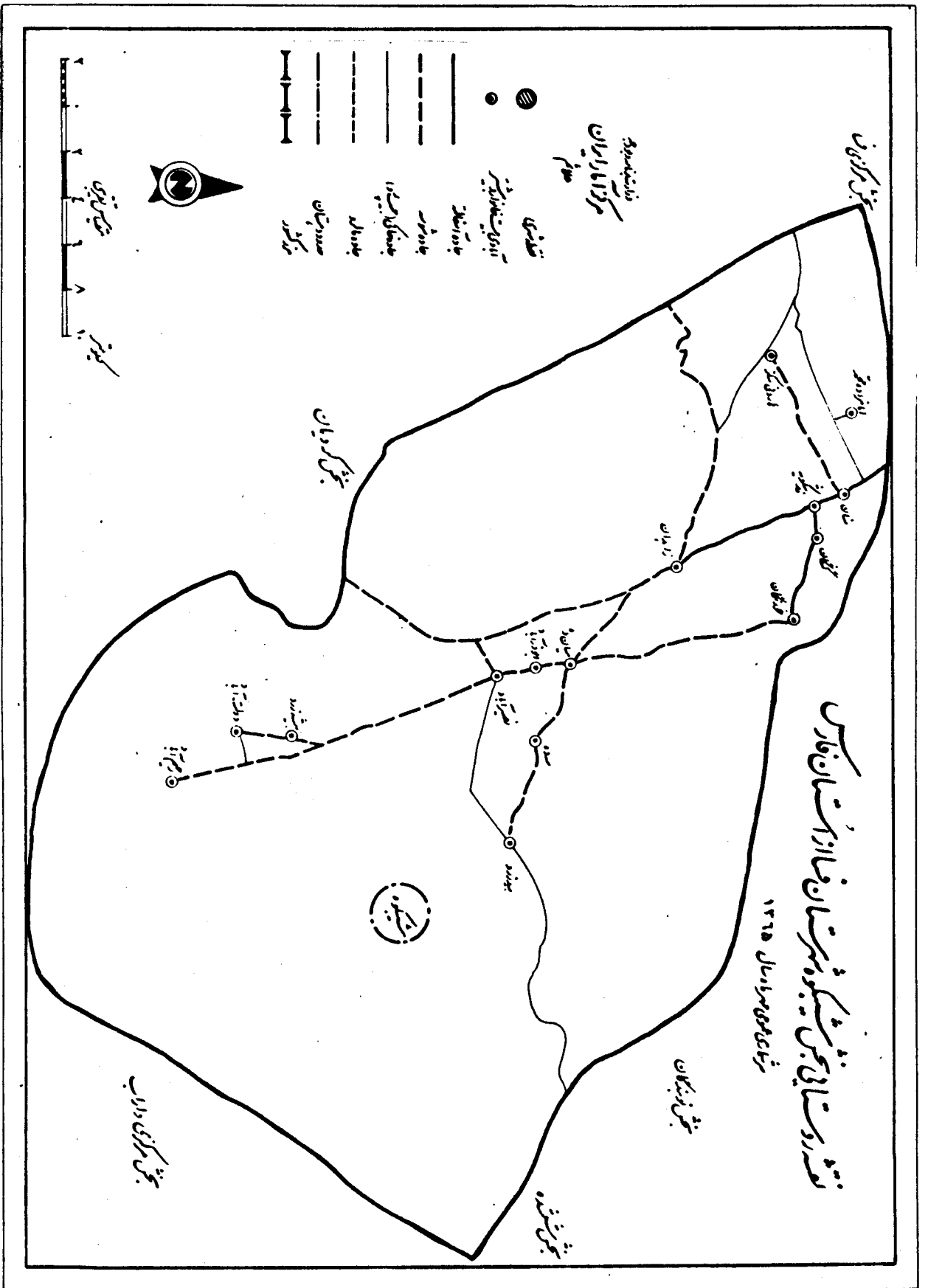
شماره عمومی همراه سال ۱۳۶۵



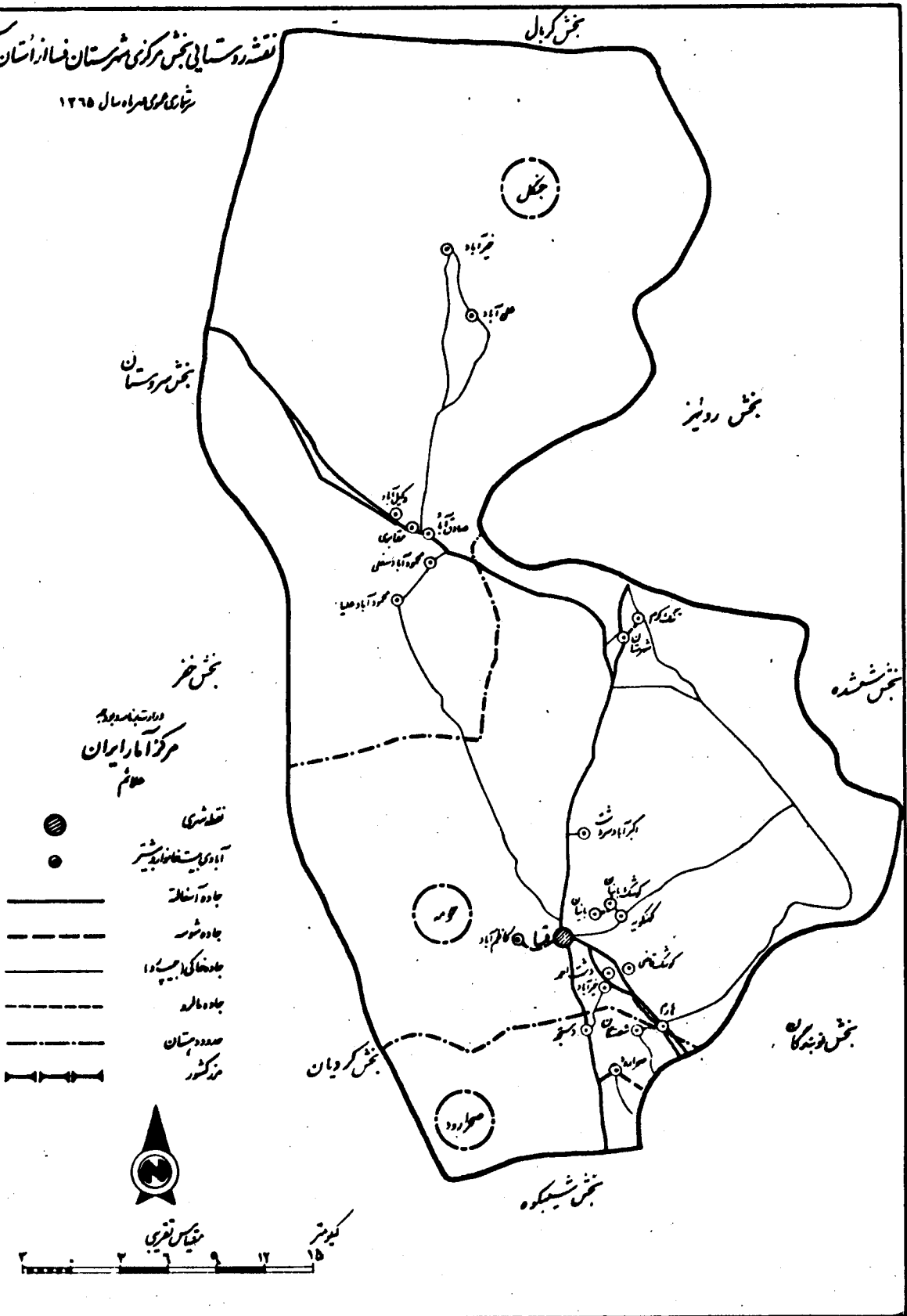
فاز شهرستان
مرکز امام ابراهیم
حکومت

- قطعی
- آبادیست
- جاده آسفالت
- جاده شوسه
- جاده خاکی
- جاده دالری
- حدود استان
- ترانزیتور






نقشه روستایی بخش مرکزی شهرستان فسا از استان فارس
 ششمین بار در سال ۱۳۶۵



- قطعی
- آبادیست خانوادگی
- جاده آسفالت
- جاده شوره
- جاده خاکی (اصیل)
- جاده مالرو
- حدود دهستان
- ==>==> مرکز دهستان



خصوصیات اجتماعی - اقتصادی آبادیهای دارائی سکنه شهرستان قندھار

شماره ردیف آبادی	آبادی	کد آبادی	نوع راه آبادی (کد)	تعداد خانوار	کل جمعیت	جمعیت عرسال بیشتر	جمعیت باسواد	جمعیت شامل	فعالیت کشاورزی						
									زراعت	باغداری	دامداری دامپروری	پرورش طیور	پرورش گاو و بز	پرورش ماهی	
۱	۲	۳	۴	۵	۶	۷	۸	۹	۱۰	۱۱	۱۲	۱۳	۱۴	۱۵	۱۶
	بخش شفته			۳۶۴	۱۶۱۸	۲۰۶۶	۱۱۲۲	۵۲۲۵							
	دهستان شفته			۸۲۱	۱۱۳۱	۱۳۶۱	۷۸۷	۲۱۷۸							
۱	اکبر آباد	۰۷۸۰۱۱	۱	۴	۲۵	۱۱	۲	۲۱							
۲	برج هندی	۰۷۸۰۱۲	۴	۲	۲۱	۲۱	۱	۳۸							
۳	تنگه ج	۰۷۸۰۱۴	۴	۲	۲۱	۲۱	۱	۳۸							
۴	حمید آباد	۰۷۸۰۱۸	۲	۷۸	۱۲۱	۱۲۱	۲	۲۱							
۵	خشی غریز	۰۷۸۰۲۱	۴	۷	۲۹	۲۹	۲	۲۱							
۶	داودتسیری شزاد	۰۷۸۰۲۲	۴	۱	۷	۷	۲	۲۱							
۷	دولت آباد	۰۷۸۰۲۴	۲	۱۶۱	۱۰۱۵	۷۷۵	۴۸۳	۲۲۹							
۸	سروک	۰۷۸۰۲۶	۲	۸۸	۵۶۵	۴۱۱	۱۹۵	۵۶							
۹	شفته	۰۷۸۰۲۷	۱	۹۰۹	۵۰۹۱	۲۸۱۲	۲۱۹۹	۱۰۰۵							
۱۰	شور آباد	۰۷۸۰۲۸	۲	۱۹	۱۳۵	۹۸	۵۰	۲۶							
۱۱	صالح آباد	۰۷۸۰۲۹	۲	۲۵	۱۸۸	۱۲۷	۶۲	۳۰							
۱۲	عباس آباد اکندری	۰۷۸۰۳۰	۲	۵۲	۲۲۰	۲۴۱	۱۲۸	۷۰							
۱۳	علی آباد	۰۷۸۰۳۱	۲	۹	۶	۷	۱	۲							
۱۴	قیض آباد	۰۷۸۰۳۲	۲	۱	۷	۴	۰	۱							
۱۵	فادر آباد	۰۷۸۰۳۳	۲	۱۶	۶۳۱	۲۷۵	۲۴۱	۳۲							
۱۶	کره	۰۷۸۰۳۴	۱	۲۸	۱۶۰	۱۱۱	۵۶	۲۴							
۱۷	کریم آباد اکندری	۰۷۸۰۳۵	۲	۲۲	۱۲۱	۱۸	۳۱	۲۸							
۱۸	ملکچنار	۰۷۸۰۳۹	۴	۲	۲۱	۲۱	۲	۷							
۱۹	وکیل آباد	۰۷۸۰۴۰	۲	۱۴۱	۱۲۷	۱۸۶	۵۶۲	۱۰۹							
۲۰	هادی آباد	۰۷۸۰۴۱	۲	۶۵	۲۸۸	۲۶۸	۱۴	۳۸							
	دهستان قره بلاغ			۲۸۱۶	۱۵۷۵۰	۱۱۴۰۵	۶۰۹۲	۳۱۴۱							
۱	امیر حاجیلو	۰۷۸۰۷۲	۲	۱۵	۲۸۹۸	۲۰۱۰	۱۱۶۱	۵۲۱							
۲	بیاض محمد زینلی	۰۷۸۰۷۴	۲	۱	۲	۲	۲	۲							
۳	بیگ ابخالو	۰۷۸۰۷۵	۱	۱۲	۱۲۳۳	۸۹۰	۴۶۱	۲۴۱							
۴	تلمبه کاکا جان طلیمانی	۰۷۸۰۷۹	۲	۳	۱۴	۱۱	۷	۳							
۵	چرخه	۰۷۸۰۸۲	۱	۳۷۲	۱۶۹۰	۵۶۰۱	۵۷۴	۲۴۳							
۶	دارکویه	۰۷۸۰۸۵	۱	۴۸	۳۵۳	۲۲۰	۱۸۱	۱۸۱							
۷	دوکان	۰۷۸۰۸۷	۱	۲۲۲	۱۸۰۰	۱۲۲۲	۶۶۰	۱۹۵							
۸	دیندارلو	۰۷۸۰۸۸	۱	۱۷۶	۹۸۶	۶۶۹	۲۵۲	۱۹۵							
۹	زنگنه	۰۷۸۰۸۹	۱	۴۴۵	۲۵۴۳	۱۸۲۰	۹۲۷	۷۸۴							
۱۰	ساختمان حاجی سلیمان	۰۷۸۰۹۱	۲	۲۵	۲۱۱	۱۶۰	۵۱	۲۳							
۱۱	علی آباد	۰۷۸۰۹۲	۱	۲۸	۱۵۱	۱۲۲	۳۶	۲۸							
۱۲	قاسم آباد سفلی	۰۷۸۰۹۳	۲	۲۸۵	۱۵۰۱	۱۱۴۷	۵۸۶	۲۱۲							
۱۳	قاسم آباد علیا	۰۷۸۰۹۴	۲	۱۴۲	۷۶۷	۵۵۰	۲۷۱	۱۳۴							
۱۴	کبک آباد	۰۷۸۰۹۵	۲	۲۲۳	۱۲۸۸	۱۵۱	۵۶۶	۲۶۵							
	بخش شیبکوه			۵۵۶۰	۳۰۹۸۸	۲۳۰۵۶	۱۴۲۳۵	۵۷۱۲							
	دهستان شیبکوه			۵۵۶۰	۳۰۹۸۸	۲۳۰۵۶	۱۴۲۳۵	۵۷۱۲							
۱	ایوزر آباد	۰۷۸۱۲۸	۲	۷۰	۴۱۱	۲۸۹	۱۰۰	۶۲							
۲	احمد آباد	۰۷۸۱۲۹	۲	۱۴	۱۰۰	۷۹	۴۳	۲۳							
۳	امامزاده محمد	۰۷۸۱۳۰	۲	۲۲	۱۷۹	۱۳۵	۵۷	۳۴							
۴	بیدزر	۰۷۸۱۳۲	۲	۹۳	۸۸۸	۳۵۴	۱۲۳	۱۰۵							
۵	بیغه زر	۰۷۸۱۳۴	۲	۳۶	۱۶۲	۲۶۸	۱۶۰	۱۷۱							

گروه راه آبادی: جاده اسفند ۱، جاده شوره ۲، جاده خاکی ۳، مارو ۴، سایر از اینجا راه آهن یا راه آبی ۵، نامشخص ۶

تعداد گاو و گوساله	تعداد گوسفند و بز	تعمیرگاه ماشین آلات کشاورزی	فروشگاه تعاونی	دستری برسد زمینهای آبیاری	تعمیرگاه	دستری بر روزنامه و مجله و آلبوم	صندوق پست	بیمار و ماهی روستایی	داپزشک و تخمین دامپروری	پزشک	خانه بهداشت	مرکز بهداشتی درمانی	حمام	آموزش و تفریح سواد آموزی	مدرسه راهنمایی	دبستان	برق	آب لوله کشی	پایگاه خدمات بروج	مرکز خدمات روستایی	دفتر خدمات سازندگی	شورای اسلامی روستایی	اماکن مذهبی مسلمانان	منبع زمینی مسلمانان	شماره وریف آب آبی
۴۲	۴۱	۴۰	۳۹	۳۸	۳۷	۳۶	۳۵	۳۴	۳۳	۳۲	۳۱	۳۰	۲۹	۲۸	۲۷	۲۶	۲۵	۲۴	۲۳	۲۲	۲۱	۲۰	۱۹	۱۸	۱۷
۳۰۲۷	۲۷۲۱۴	۰	۱۲	۱۶	۱	۰	۵	۲	۲	۲	۶	۴	۵	۱۵	۶	۲۲	۷	۲۲	۴	۱	۱	۲۲	۲۴	۶	
۲۹۹	۳۸۰۶۴	۰	۴	۵	۱	۰	۲	۰	۱	۰	۱	۲	۲	۷	۲	۱۱	۶	۱۱	۲	۱	۱	۱۲	۱۲	۱	۱
۲۰	۱۶۰۰	*	*	*	*	*	*	*	*	*	*	*	*	*	*	*	*	*	*	*	*	*	*	*	۱
۰	۳۴																								۲
۰	۶۲۶																								۳
۴۰	۵۰۰													*		*		*			*	*	*	*	۴
۰	۱۲۵۰													*		*		*			*	*	*	*	۵
۴	۲۰۰													*		*		*			*	*	*	*	۶
۲۰	۱۳۰۰	*	*	*	*	*	*	*	*	*	*	*	*	*	*	*	*	*	*	*	*	*	*	*	۷
۴	۲۰۱۵	*	*	*	*	*	*	*	*	*	*	*	*	*	*	*	*	*	*	*	*	*	*	*	۸
۱۰۰	۵۰۰۰	*	*	*	*	*	*	*	*	*	*	*	*	*	*	*	*	*	*	*	*	*	*	*	۹
۰	۵۰۰۰													*		*		*			*	*	*	*	۱۰
۰	۱۴۰۰													*		*		*			*	*	*	*	۱۱
۱۵	۱۴۰۰													*		*		*			*	*	*	*	۱۲
۰	۵۰۰													*		*		*			*	*	*	*	۱۳
۰	۱۸۰													*		*		*			*	*	*	*	۱۴
۳	۲۰۰۰						*	*	*	*	*	*	*	*	*	*	*	*	*	*	*	*	*	*	۱۵
۲۰	۱۰۰													*		*		*			*	*	*	*	۱۶
۰	۱۴۰۰													*		*		*			*	*	*	*	۱۷
۰	۴۱۰۰													*		*		*			*	*	*	*	۱۸
۶۰	۱۴۵۰	*	*	*	*	*	*	*	*	*	*	*	*	*	*	*	*	*	*	*	*	*	*	*	۱۹
۳	۷۰۰۰													*		*		*			*	*	*	*	۲۰
۲۷۲۸	۳۶۲۵۰	۰	۸	۱۱	۰	۰	۲	۲	۱	۲	۵	۲	۲	۸	۴	۱۲	۱	۱۲	۲	۰	۰	۱۰	۲۲	۵	۶
۱۴۰۰	۵۰۰۰	*	*	*	*	*	*	*	*	*	*	*	*	*	*	*	*	*	*	*	*	*	*	*	۷
۴	۲۵۰	*	*	*	*	*	*	*	*	*	*	*	*	*	*	*	*	*	*	*	*	*	*	*	۲
۷۰	۵۰۰	*	*	*	*	*	*	*	*	*	*	*	*	*	*	*	*	*	*	*	*	*	*	*	۳
۰	۲۳۰													*		*		*			*	*	*	*	۴
۲۰۰	۲۹۰۰													*		*		*			*	*	*	*	۵
۱۰۰	۵۵۰۰	*	*	*	*	*	*	*	*	*	*	*	*	*	*	*	*	*	*	*	*	*	*	*	۶
۳۰۰	۱۷۰۰	*	*	*	*	*	*	*	*	*	*	*	*	*	*	*	*	*	*	*	*	*	*	*	۷
۱۰۰	۹۰۰	*	*	*	*	*	*	*	*	*	*	*	*	*	*	*	*	*	*	*	*	*	*	*	۸
۱۰۰	۷۵۰۰	*	*	*	*	*	*	*	*	*	*	*	*	*	*	*	*	*	*	*	*	*	*	*	۹
۱	۸۰۰													*		*		*			*	*	*	*	۱۰
۳	۵۰۰													*		*		*			*	*	*	*	۱۱
۵۰۰	۱۰۰۰۰	*	*	*	*	*	*	*	*	*	*	*	*	*	*	*	*	*	*	*	*	*	*	*	۱۲
۱۰۹	۲۷۰	*	*	*	*	*	*	*	*	*	*	*	*	*	*	*	*	*	*	*	*	*	*	*	۱۳
۵۰	۲۰۰۰	*	*	*	*	*	*	*	*	*	*	*	*	*	*	*	*	*	*	*	*	*	*	*	۱۴
۴۸۶	۷۷۲۷۰	۲	۷	۷	۴	۱	۲	۱	۱	۲	۴	۴	۲	۵	۷	۱۶	۸	۱۴	۲	۱	۱	۱۴	۲۸	۴	۰
۴۸۶	۷۷۲۷۰	۲	۷	۷	۴	۱	۲	۱	۱	۲	۴	۴	۲	۵	۷	۱۶	۸	۱۴	۲	۱	۱	۱۴	۲۸	۴	۰
۰	۱۲۰۰۰													*		*		*			*	*	*	*	۱
۰	۴۰۰۰													*		*		*			*	*	*	*	۲
۰	۱۷۰۰													*		*		*			*	*	*	*	۳
۰	۵۰۰۰													*		*		*			*	*	*	*	۴
۰	۶۰۰۰													*		*		*			*	*	*	*	۵

شماره ردیف آبادی	آبادی	کده آبادی	نوع راه آبادی (کیلومتر)	تعداد خانوار	کل جمعیت	جمعیت عساکر بیشتر	جمعیت باسواد	جمعیت شامل	فعالیت عمده کشاورزی						
									زراعت	باغداری	دامداری دامپروری	پرورش طیور	پرورش گاو شیرین	پرورش بز و گوسفند	پرورش ماهی
۱	۲	۳	۴	۵	۶	۷	۸	۹	۱۰	۱۱	۱۲	۱۳	۱۴	۱۵	۱۶
۶	تلمبه ابیبار میبانه	۰۷۸۱۳۶	۲	۱	۹	۷	۰	۱							
۷	تلمبه حاج قبطان نجاری	۰۷۸۱۴۲	۶	۲	۱۴	۹	۲	۲							
۸	تلمبه غلام حسین بیژنی	۰۷۸۱۳۹	۲	۱	۴	۲	۲	۱							
۹	تلمبه لشکری	۰۷۸۱۴۹	۲	۱	۹	۵	۲	۲							
۱۰	تلمبه ماسالاله سادقی	۰۷۸۱۵۰	۲	۱	۶	۶	۲	۲							
۱۱	تلمبه پیداله افروز	۰۷۸۱۵۲	۲	۱	۷	۵	۱	۱							
۱۲	خورنگان	۰۷۸۱۵۴	۱	۶۰۶	۲۲۰۸	۲۴۹۱	۱۶۴۲	۶۱۷							
۱۳	دولت آباد	۰۷۸۱۵۶	۲	۱۲۹	۷۹۵	۵۸۶	۳۹۳	۱۶۱							
۱۴	رحیم آباد	۰۷۸۱۵۷	۲	۷۶	۴۴۹	۳۲۸	۱۶۵	۹۰							
۱۵	زاهدان	۰۷۸۱۵۸	۱	۱۷۲۴	۹۶۵۵	۷۰۶۲	۴۵۵۷	۱۶۴۵							
۱۶	سنان	۰۷۸۱۶۰	۱	۲۵۹	۱۹۸۸	۱۵۱۲	۹۵۵	۴۲۵							
۱۷	سده	۰۷۸۱۶۱	۲	۲۴	۱۲۸	۹۲	۴۳	۲۷							
۱۸	شرکت مخابرات فسا	۰۷۸۱۶۲	۲	۱	۶	۲	۱	۱							
۱۹	قدشکریه	۰۷۸۱۶۴	۱	۹۵۸	۵۲۶۷	۴۰۵۵	۲۵۲۱	۸۸۳							
۲۰	قاسم آباد	۰۷۸۱۶۵	۲	۲	۱۳	۸	۰	۲							
۲۱	گشتان	۰۷۸۱۶۹	۱	۱۳۰	۶۸۸	۵۶۲	۳۶۲	۱۵۱							
۲۲	مزرعه جعفر آباد	۰۷۸۱۷۰	۲	۱	۵	۲	۰	۱							
۲۳	مزرعه رمضان بیدار	۰۷۸۱۷۲	۲	۱	۹	۷	۲	۲							
۲۴	ملک آباد	۰۷۸۱۷۵	۲	۱	۷	۵	۱	۱							
۲۵	میابده	۰۷۸۱۷۷	۲	۹۲۲	۵۲۶۶	۳۸۴۴	۲۵۰۳	۹۸۵							
۲۶	نصیر آباد	۰۷۸۱۷۸	۲	۲۶۶	۱۴۴۵	۹۸۱	۵۵۴	۳۲۶							
۲۷	هاروشی سکز	۰۷۸۱۸۱	۲	۵۶	۲۱۰	۱۲۲	۱۲۲	۸۸							
	بخش مرکزی			۴۲۵۵	۲۲۵۵۸	۱۷۰۵۴	۱۰۷۵۵	۴۴۵۰							
	دهستان چنگل			۴۲۳	۲۵۰۷	۱۸۵۲	۱۱۳۵	۱۸۱							
۱	ابن اسماعیل	۰۷۸۲۴۱	۲	۱۱	۹۴	۷۱	۴۵	۱۷							
۲	ابن کاسه	۰۷۸۲۴۲	۲	۲	۹	۷	۲	۲							
۳	امام زاده شاه اسماعیل	۰۷۸۲۴۳	۱	۶	۲۸	۲۶	۱۶	۶							
۴	بوره روز	۰۷۸۲۴۶	۲	۴	۲۹	۲۵	۱۲	۶							
۵	بوهشی	۰۷۸۲۴۷	۲	۳	۱۵	۸	۳	۴							
۶	بیدک	۰۷۸۲۴۸	۱	۱۳	۸۵	۶۵	۴۲	۲۲							
۷	پاشعل	۰۷۸۲۴۹	۲	۱۴	۷۰	۵۶	۳۱	۱۵							
۸	تلزیره	۰۷۸۲۵۰	۲	۱۰	۶۴	۴۸	۲۳	۱۱							
۹	جلال آباد تولایی	۰۷۸۲۵۴	۲	۶	۲۱	۲۸	۱۶	۱۱							
۱۰	چاه شور	۰۷۸۲۸۹	۲	۱	۱۵	۱۱	۶	۲							
۱۱	حسن آباد	۰۷۸۲۵۸	۲	۳	۲۴	۱۹	۹	۵							
۱۲	حسین آباد	۰۷۸۲۵۹	۲	۸	۲۲	۲۷	۱۵	۹							
۱۳	حیدر آباد	۰۷۸۲۶۰	۲	۱۶	۸۷	۵۹	۲۶	۱۶							
۱۴	خیر آباد	۰۷۸۲۶۲	۲	۴۶	۲۲۳	۱۶۲	۱۰۹	۴۵							
۱۵	زر سفید	۰۷۸۲۶۴	۲	۵	۳۰	۲۲	۱۴	۶							
۱۶	زیاد آباد	۰۷۸۲۶۵	۲	۶	۴۱	۲۸	۱۵	۹							
۱۷	سروگر	۰۷۸۲۶۶	۲	۱۷	۷۶	۵۹	۳۳	۱۸							
۱۸	ملیمن آباد	۰۷۸۲۶۷	۲	۱۴	۹۰	۶۱	۳۱	۱۲							
۱۹	سده چاه	۰۷۸۲۶۸	۲	۱	۷	۷	۳	۲							

کد نوع راه آبادی: ۱ جاده اسفالت، ۲ جاده شوسه، ۳ جاده خاکی، ۴ سایر (اینکده راه آسین باره آبی)، ۵ نامشخص

تعداد گاو و گوساله	تعداد گوسفند و بز	تعمیرگاه ماشین آلات کشاورزی	فروشگاه تعاونی	دستری به وسیله نیروی آبرسانی	تعمیرگاه	دستری به روزنامه و مجله آبرسانی	مصدوق بست	بیمار و دامی و دستیاری	دانشگاه کشاورزی و دامپزشکی	پزشک	خانه بهداشت	مرکز بهداشتی درمانی	حمام	آموزش و تفریح برای کودکان	مدرسه راهنمایی	دبستان	برق	آب لوله کشی	پایگاه خدمات بروج	مرکز خدمات درمانی	دفتر جهاد سازندگی	شورای اسلامی روستایی	امکن مذهبی مسلمانان	سنگ مذبحی مسلمانان	شماره ردیف آبادی
۴۲																									۶
																									۷
																									۸
																									۹
	۲۰۰																								۱۰
	۱۵۰																								۱۱
۱۰۰	۵۵۰۰		*	*	*					*	*			*	*	*	*	*	*	*	*	*	*	*	۱۲
	۲۵۰۰		*	*	*									*	*	*	*	*	*	*	*	*	*	*	۱۳
	۵۵۰۰		*	*	*									*	*	*	*	*	*	*	*	*	*	*	۱۴
۸۰	۹۰۰۰	*	*	*	*	*	*	*	*	*	*	*	*	*	*	*	*	*	*	*	*	*	*	*	۱۵
۲۰	۱۲۰۰		*	*	*									*	*	*	*	*	*	*	*	*	*	*	۱۶
	۱۵۰۰																								۱۷
																									۱۸
۵۰	۲۰۰۰		*	*	*									*	*	*	*	*	*	*	*	*	*	*	۱۹
	۲۰۰۰																								۲۰
۲۰	۱۵۰۰																					*	*	*	۲۱
																									۲۲
	۱۲۰																								۲۳
																									۲۴
۵۰	۵۰۰۰		*	*	*		*	*	*	*	*	*	*	*	*	*	*	*	*	*	*	*	*	*	۲۵
۱۵۰	۱۰۰۰	*	*	*	*									*	*	*	*	*	*	*	*	*	*	*	۲۶
۶	۸۵۰۰																								۲۷
۱۵۲۸	۱۲۷۰۶۲	۰	۱۵	۱۹	۴	۳	۴	۳	۳	۴	۶	۶	۱۱	۵	۷	۱۳	۲۰	۱۳	۲	۴	۰	۱۹	۳	۳	۱
	۸۷۲۸	۰	۸	۱	۰	۱	۱	۱	۲	۱	۳	۲	۰	۲	۳	۱۱	۱	۱۱	۰	۰	۰	۲	۰	۰	۲
	۲۱۰۰																	*	*	*	*	*	*	*	۳
	۲۰۰		*															*	*	*	*	*	*	*	۴
	۲۵۰																								۵
	۴۰۰																								۶
	۵۴۰																	*	*	*	*	*	*	*	۷
	۱۰۰۰																	*	*	*	*	*	*	*	۸
	۱۵۰۰																	*	*	*	*	*	*	*	۹
	۵۰۰																	*	*	*	*	*	*	*	۱۰
	۷۰																*	*	*	*	*	*	*	*	۱۱
	۱۱۰۰																	*	*	*	*	*	*	*	۱۲
	۵۲۰۰																	*	*	*	*	*	*	*	۱۳
	۱۵۰۰		*	*			*							*	*	*	*	*	*	*	*	*	*	*	۱۴
	۵۰۰																	*	*	*	*	*	*	*	۱۵
	۶۰۰		*															*	*	*	*	*	*	*	۱۶
	۲۲۰۰																	*	*	*	*	*	*	*	۱۷
	۱۲۰۰																	*	*	*	*	*	*	*	۱۸
	۱۲۰۰۰																	*	*	*	*	*	*	*	۱۹

شماره ردیف آبادی	آبادی	کد آبادی	نوع راه آبادی (کد)	تعداد خانوار	کل جمعیت	جمعیت عساکر بیشتر	جمعیت باسواد	جمعیت شغل	فعالیت کشاورزی						
									۱۰	۱۱	۱۲	۱۳	۱۴	۱۵	۱۶
۲۰	صادق آباد	۰۷۸۲۷۰	۱	۲۵	۱۲۵	۹۵	۶۲	۱۶	*	*	*	*	*	*	*
۲۱	علی آباد	۰۷۸۲۷۱	۲	۴۲	۲۶۲	۱۹۶	۱۴۵	۶۵	*	*	*	*	*	*	*
۲۲	کمال آباد	۰۷۸۲۷۲	۱	۲	۱۷	۱۵	۷	۳	*	*	*	*	*	*	*
۲۳	ژودکلور	۰۷۸۲۷۶	۱	۲	۱۷	۱۱	۸	۲	*	*	*	*	*	*	*
۲۴	له قربان سفلی	۰۷۸۲۷۸	۲	۱۲	۶۴	۴۳	۲۳	۱۳	*	*	*	*	*	*	*
۲۵	له قربان علیا	۰۷۸۲۷۹	۲	۹	۵۲	۴۴	۳۴	۶	*	*	*	*	*	*	*
۲۶	محمود آباد سفلی	۰۷۸۲۸۰	۲	۲۹	۲۵۰	۱۷۶	۱۰۹	۲۳	*	*	*	*	*	*	*
۲۷	محمود آباد علیا	۰۷۸۲۸۱	۲	۲۷	۲۳۰	۱۶۵	۱۲۱	۲۴	*	*	*	*	*	*	*
۲۸	معین آباد	۰۷۸۲۸۲	۳	۱۵	۸۷	۶۰	۲۹	۱۷	*	*	*	*	*	*	*
۲۹	مقابر	۰۷۸۲۸۲	۱	۲۰	۶۳	۷۵	۵۴	۱۲	*	*	*	*	*	*	*
۳۰	نار کقامی	۰۷۸۲۸۵	۲	۴	۲۶	۲۶	۱۴	۴	*	*	*	*	*	*	*
۳۱	وکیل آباد	۰۷۸۲۸۶	۱	۲۹	۱۵۸	۱۲۵	۷۷	۲۹	*	*	*	*	*	*	*
۳۲	یوزدان	۰۷۸۲۸۸	۲	۹	۵۳	۳۴	۱۱	۷	*	*	*	*	*	*	*
دهستان دومه															
۱	ابن کرم	۰۷۸۲۳۷	۳	۶	۴۶	۳۳	۱۶	۱۲	*	*	*	*	*	*	*
۲	ابن نثار ک	۰۷۸۲۳۸	۳	۲	۴	۳	۱	۲	*	*	*	*	*	*	*
۳	اکبر آباد مرده	۰۷۸۲۳۹	۱	۲۸	۱۵۱	۱۴۱	۸۷	۴۶	*	*	*	*	*	*	*
۴	انجیر ک	۰۷۸۲۴۰	۲	۱	۱	۱	۰	۰	*	*	*	*	*	*	*
۵	باغ جمیلی	۰۷۸۲۴۰۹	۱	۳	۹	۸	۷	۳	*	*	*	*	*	*	*
۶	بانشیان	۰۷۸۲۴۲	۱	۲۸۵	۱۴۵۸	۱۱۶۲	۷۸۴	۲۸۸	*	*	*	*	*	*	*
۷	برمشاد	۰۷۸۲۴۴	۳	۵	۲۶	۲۱	۸	۶	*	*	*	*	*	*	*
۸	پهنتو اشیر	۰۷۸۲۵۰	۱	۱	۱	۱	۱	۱	*	*	*	*	*	*	*
۹	تلمبه داد اله ازادی	۰۷۸۲۵۰۵	۴	۴	۱۵	۱۱	۲	۲	*	*	*	*	*	*	*
۱۰	تلمبه داد وردقماوری	۰۷۸۲۵۱	۱	۱	۱	۱	۰	۱	*	*	*	*	*	*	*
۱۱	تنگسیمین	۰۷۸۲۵۲	۳	۲	۲۵	۱۹	۰	۶	*	*	*	*	*	*	*
۱۲	تنگ کرم	۰۷۸۲۵۵	۱	۳۱۳	۱۶۸۸	۱۲۴۷	۷۲۰	۳۰۷	*	*	*	*	*	*	*
۱۳	تولایی	۰۷۸۲۵۶	۲	۲	۳	۳	۰	۳	*	*	*	*	*	*	*
۱۴	جعفر آباد	۰۷۸۲۵۷	۳	۱	۴	۳	۰	۱	*	*	*	*	*	*	*
۱۵	چاه بیته	۰۷۸۲۵۸	۴	۴	۲۲	۱۸	۰	۹	*	*	*	*	*	*	*
۱۶	چشمه باغی	۰۷۸۲۶۱	۳	۳	۱۲	۱۱	۱	۴	*	*	*	*	*	*	*
۱۷	چنار	۰۷۸۲۶۲	۲	۷	۵۷	۴۴	۲۸	۱۸	*	*	*	*	*	*	*
۱۸	حصین آباد وسطی	۰۷۸۲۶۳	۱	۸	۴۹	۳۵	۸	۱۸	*	*	*	*	*	*	*
۱۹	حصین آباد هارم	۰۷۸۲۶۴	۳	۱۱	۶۲	۴۲	۱۴	۱۴	*	*	*	*	*	*	*
۲۰	خیر آباد	۰۷۸۲۶۵	۱	۲۸۱	۱۵۱۷	۱۱۱۱	۷۶۱	۳۰۱	*	*	*	*	*	*	*
۲۱	دم تنگ شور	۰۷۸۲۶۶	۲	۷	۴۹	۲۸	۱۶	۱۵	*	*	*	*	*	*	*
۲۲	دهت احمد	۰۷۸۲۶۸	۳	۲۲	۱۸۳	۱۴۷	۱۰۴	۳۳	*	*	*	*	*	*	*
۲۳	رحمت آباد	۰۷۸۲۷۰	۳	۲	۱۲	۱۰	۳	۴	*	*	*	*	*	*	*
۲۴	رحیم آباد قاش کتج	۰۷۸۲۷۱	۳	۲	۱۰	۷	۳	۲	*	*	*	*	*	*	*
۲۵	شاه ابو الفتح	۰۷۸۲۷۲	۲	۱۰	۳۵	۲۸	۱۱	۱۰	*	*	*	*	*	*	*
۲۶	شرکت سازه ماشینی تولیدی ذیفه	۰۷۸۲۷۴	۱	۴	۴	۲	۳	۴	*	*	*	*	*	*	*
۲۷	شهرستان	۰۷۸۲۷۵	۱	۵۱	۲۹۱	۲۰۹	۱۱۰	۴۹	*	*	*	*	*	*	*
۲۸	صلو	۰۷۸۲۷۷	۳	۳	۱۸	۱۶	۲	۵	*	*	*	*	*	*	*
۲۹	کارتن ساز و فرز ان فارس	۰۷۸۴۰۲	۱	۱	۱	۱	۱	۱	*	*	*	*	*	*	*
۳۰	کارخانه قیر اطلالی جنوب	۰۷۸۲۸۰	۱	۳	۷	۷	۵	۷	*	*	*	*	*	*	*

کد نوع راه آبادی و جاده اسفالت ۱، جاده شوسه ۲، جاده خاکی ۳، مارو ۴، سایر راه های آسفالته و راه آبی ۵، ناشناس ۶

تعداد گاو و گوساله	تعداد گوسفند و بز	تغییرگاه بین آلات کش در ری	فروشگاه تعاونی	دستری بر روی تجهیزات برای	تلفن	دستری به روزنامه و مجله برای	صندوق پست	بیمار و دامی درستانی	داپزشک کلینیک دامپزشکی	پزشک	خانه بهداشت	مرکز بهداشتی درمانی	حمام	آموزش و تفریح سواد آموزی	مدرسه راهنمایی	دبستان	برن	آب لوله کشی	پایگاه و تفریح بچ	مرکز خدمات درستانی	دفتر بهداشت از زندگی	شورای اسلامی درستانی	امکن مذهبی مسلمانان	بنج مذهبی مسلمانان	شماره ردیف آبادی
۴۲																									۲۰
	۴۰۰		*					*			*	*				*	*	*				*	*		۲۱
	۲۰۰۰		*					*			*	*				*	*	*				*	*		۲۲
	۲۰۰																								۲۳
	۹۰																								۲۴
	۲۵۰																								۲۵
	۹۰۰																								۲۶
	۵۰۰۰													*	*	*	*	*	*	*	*	*	*	*	۲۷
	۱۲۰۰۰		*								*	*				*	*	*	*	*	*	*	*	*	۲۸
	۲۲۰۰															*	*	*	*	*	*	*	*	*	۲۹
	۲۰۰۰		*						*	*	*	*				*	*	*	*	*	*	*	*	*	۳۰
	۵۹۰	۴																							۳۱
	۲۵۰۰															*	*	*	*	*	*	*	*	*	۳۲
	۵۹۰																								۳۳
۴۳۹	۲۸۸۲	۰	۶	۱۵	۲	۲	۱	۰	۰	۱	۲	۲	۹	۲	۲	۱۵	۱۶	۱۶	۲	۲	۰	۱۴	۱۶	۲	۱
	۱۲۰۰															*	*	*	*	*	*	*	*	*	۲
	۲۰۰															*	*	*	*	*	*	*	*	*	۳
	۵۰۰															*	*	*	*	*	*	*	*	*	۴
	۰															*	*	*	*	*	*	*	*	*	۵
	۰															*	*	*	*	*	*	*	*	*	۶
۴۰	۵۰۰		*	*							*	*				*	*	*	*	*	*	*	*	*	۷
	۵۰۰			*	*											*	*	*	*	*	*	*	*	*	۸
	۰			*	*											*	*	*	*	*	*	*	*	*	۹
	۰			*	*											*	*	*	*	*	*	*	*	*	۱۰
	۰			*	*											*	*	*	*	*	*	*	*	*	۱۱
	۰			*	*											*	*	*	*	*	*	*	*	*	۱۲
۲۵	۲۰۰۰		*	*						*	*	*	*	*	*	*	*	*	*	*	*	*	*	*	۱۳
	۰															*	*	*	*	*	*	*	*	*	۱۴
	۱۲۰															*	*	*	*	*	*	*	*	*	۱۵
	۵۰۰															*	*	*	*	*	*	*	*	*	۱۶
	۱۴۰															*	*	*	*	*	*	*	*	*	۱۷
	۱۱۳۰															*	*	*	*	*	*	*	*	*	۱۸
	۶۰۰															*	*	*	*	*	*	*	*	*	۱۹
	۱۳۰۰															*	*	*	*	*	*	*	*	*	۲۰
	۱۵۰۰		*	*							*	*	*	*	*	*	*	*	*	*	*	*	*	*	۲۱
	۱۵۰۰															*	*	*	*	*	*	*	*	*	۲۲
۱۵	۱۰۰											*	*	*	*	*	*	*	*	*	*	*	*	*	۲۳
	۲۵۰															*	*	*	*	*	*	*	*	*	۲۴
	۱۴۵															*	*	*	*	*	*	*	*	*	۲۵
۲۰	۶۵۰															*	*	*	*	*	*	*	*	*	۲۶
	۰															*	*	*	*	*	*	*	*	*	۲۷
	۱۲۰۰		*	*								*	*	*	*	*	*	*	*	*	*	*	*	*	۲۸
	۶۲۰			*								*	*	*	*	*	*	*	*	*	*	*	*	*	۲۹
	۰			*								*	*	*	*	*	*	*	*	*	*	*	*	*	۳۰

شماره ردیف آبادی	آبادی	نوع راه آبادی (کیلومتر)	تعداد خانوار	کل جمعیت	جمعیت عساکر بیشتر	جمعیت باسواد	جمعیت شامل	انفعالات عمده کشاورزی										
								۱۰	۱۱	۱۲	۱۳	۱۴	۱۵	۱۶				
۲۱	کارخانه پخش سازی ملته	۰۷۸۴۰۴	۱	۲	۲	۲	۲											
۲۲	کارگاه سفیدبیک شرکته ماشینری	۰۷۸۲۸۲	۱	۲	۲	۱	۲											
۲۳	کارگاه موزاشیک سازی قبادی	۰۷۸۴۰۶	۱	۲	۲	۱	۲											
۲۴	کلیه آباد	۰۷۸۲۸۲	۲	۲۳۷	۱۹۲	۱۴۰	۹۶											
۲۵	دو شکستیان	۰۷۸۲۸۵	۲	۱۵۵	۱۲۱	۷۰	۲۴											
۲۶	کوشک قاضی	۰۷۸۲۸۶	۱	۴۶۹۲	۲۶۰۱	۲۳۹۹	۹۰۷											
۲۷	کهنکویه	۰۷۸۲۸۷	۲	۲۳۸	۱۹۱	۱۲۰	۶۶											
۲۸	ماده شویی بصیری	۰۷۸۳۸۸	۲	۱	۱	۰	۱											
۲۹	محمود آباد	۰۷۸۳۸۹	۲	۱	۱	۰	۱											
۴۰	مرغزار میروگی و صادقی	۰۷۸۲۹۰	۱	۱	۱	۰	۱											
۴۱	مزرعه حیدر نظامی	۰۷۸۴۱۰	۲	۳	۲	۱	۱											
۴۲	مزرعه زیتون تک	۰۷۸۲۹۵	۲	۳	۲	۱	۲											
۴۳	مزرعه هارون تک	۰۷۸۲۹۸	۲	۱۹	۱۴	۰	۷											
۴۴	نور آباد	۰۷۸۴۰۱	۲	۶۸	۵۱	۲۳	۲۰											
۴۵	هارم	۰۷۸۴۰۲	۱	۶۳۵	۴۹۵	۳۱۲	۱۲۸											
	دهستان صدرارود		۱۵۶۰	۸۱۹۶	۶۱۰۵	۳۸۵۴	۱۵۳۴											
۱	بیدزرد	۰۷۸۴۷۷	۲	۸	۵۰	۲۷	۲۷											
۲	شباتر	۰۷۸۴۷۸	۲	۱۱	۴۹	۲۳	۱۴											
۳	چون آباد	۰۷۸۴۷۹	۲	۳	۲	۲	۳											
۴	دستچه	۰۷۸۴۸۰	۱	۶۱۹	۲۲۰۳	۱۶۰۱	۴۷۵											
۵	شکستان	۰۷۸۴۸۱	۲	۵۵	۲۰۹	۱۲۱	۲۰											
۶	صدرارود	۰۷۸۴۸۶	۱	۸۵۶	۳۵۴	۲۰۷۱	۹۶۶											
۷	علی آباد پزرگ	۰۷۸۴۸۷	۱	۱	۲	۲	۲											
۸	قشاق نو	۰۷۸۴۹۱	۲	۱	۱	۱	۱											
۹	مزرعه افضل آباد	۰۷۸۴۹۲	۲	۱	۱	۱	۱											
۱۰	مزرعه تاج آباد	۰۷۸۴۹۴	۲	۵	۵	۲	۵											
	بخش شوبندگان		۱۳۹۲	۹۸۳۵	۷۶۸۵	۴۶۴۳	۲۰۴۲											
	دهستان خرنجان (نوبندگان)		۱۳۹۲	۹۸۳۵	۷۶۸۵	۴۶۴۳	۲۰۴۲											
۱	احمد آباد	۰۷۸۵۴۰	۲	۱۸	۱۵	۹	۵											
۲	انگلیسی	۰۷۸۵۳۹	۱	۲	۲	۰	۲											
۳	تلمبه اکبر صادقی	۰۷۸۵۴۵	۱	۲۷	۲۰	۸	۶											
۴	تلمبه سید مهدی اوتر	۰۷۸۵۴۷	۱	۲۸	۲۰	۲	۶											
۵	تلمبه وردی	۰۷۸۵۷۰	۱	۱۵	۱۲	۱	۶											
۶	جعفر آباد	۰۷۸۵۴۹	۲	۹۸	۷۵	۲۸	۲۳											
۷	چلیان	۰۷۸۵۵۰	۱	۱۸۲۰	۱۳۹۹	۸۸۸	۳۶۰											
۸	حمین آباد تنگ خمار	۰۷۸۵۵۲	۲	۸	۶	۳	۱											
۹	دشتکی	۰۷۸۵۵۳	۲	۴	۲	۱	۱											
۱۰	دولت آباد	۰۷۸۵۵۵	۱	۲۳	۱۵	۱	۶											
۱۱	دولت آباد دشت سرچاه	۰۷۸۵۵۶	۲	۷۵	۲۹۰	۱۱۰	۹۱											
۱۲	ده خیم میرزا احمدی	۰۷۸۵۵۸	۱	۱۲۱	۵۴۸	۲۸۸	۱۴۳											
۱۳	سعد آباد	۰۷۸۵۶۰	۲	۱۱۸	۸۸	۴۵	۲۱											
۱۴	سلامت آباد	۰۷۸۵۶۱	۲	۲	۲	۰	۲											

کل نوع راه آبادی: جاده اسفالت ۱، جاده شوسه ۲، جاده خاکی ۳، مارو ۴، سایر راهها و راه آهن ۵، باره آبی ۵، ناشخص ۶

تعداد گاو و گوساله	تعداد گوسفند بزرگ	تغییرگاه بین آلات کشاورزی	فروشگاه تعاونی	دستری به وسیله تعمیراتی	تعمیرات	دستری به روزنامه و مجله	صندوق پست	بیمار و دامپزشکی	دانشگاه پست	پزشک	خانه بهداشت	مرکز بهداشتی درمانی	حمام	آموزشگاه تخصصی	مدرسه راهنمایی	دبستان	برق	آب لوله کشی	پارک و فضای سبز	مرکز خدمات درمانی	دفتر بهداشت	شورای اسلامی	امکن مذهبی	بنای مذهبی	شماره در دفتر
۴۲				*									*				*	*							۲۱
				*								*	*				*	*							۲۲
				*								*	*				*	*							۲۳
۱۰	۱۰۰۰			*								*	*				*	*				*	*		۲۴
۱۵	۲۵۰		*	*	*		*				*	*	*				*	*	*			*	*	*	۲۵
۱۵۰	۱۴۰۰۰		*	*	*		*				*	*	*				*	*	*			*	*	*	۲۶
	۲۷۰			*		*					*	*	*				*	*	*			*	*	*	۲۷
				*							*	*	*				*	*	*			*	*	*	۲۸
				*							*	*	*				*	*	*			*	*	*	۲۹
				*							*	*	*				*	*	*			*	*	*	۳۰
	۵۰			*							*	*	*				*	*	*			*	*	*	۳۱
	۵۷			*							*	*	*				*	*	*			*	*	*	۳۲
	۷۰۰			*							*	*	*				*	*	*			*	*	*	۳۳
	۷۰۰			*							*	*	*				*	*	*			*	*	*	۳۴
۱۵۰	۲۲۰۰		*	*	*		*				*	*	*				*	*	*	*		*	*	*	۳۵
۱۰۹۵	۲۹۹۰۰		۲	۲	۲	۱	۲	۲		۲	۰	۲	۲	۰	۲	۵	۲	۲	۱	۰	۲	۶	۱	۱	۱
	۲۱۰۰			*	*	*	*	*	*	*	*	*	*	*	*	*	*	*	*	*	*	*	*	*	۲
				*	*	*	*	*	*	*	*	*	*	*	*	*	*	*	*	*	*	*	*	*	۳
۸۰	۲۵۰۰		*	*	*	*	*	*	*	*	*	*	*	*	*	*	*	*	*	*	*	*	*	*	۴
۱۵	۳۰۰		*	*	*	*	*	*	*	*	*	*	*	*	*	*	*	*	*	*	*	*	*	*	۵
۱۰۰۰	۲۵۰۰۰		*	*	*	*	*	*	*	*	*	*	*	*	*	*	*	*	*	*	*	*	*	*	۶
				*	*	*	*	*	*	*	*	*	*	*	*	*	*	*	*	*	*	*	*	*	۷
				*	*	*	*	*	*	*	*	*	*	*	*	*	*	*	*	*	*	*	*	*	۸
				*	*	*	*	*	*	*	*	*	*	*	*	*	*	*	*	*	*	*	*	*	۹
				*	*	*	*	*	*	*	*	*	*	*	*	*	*	*	*	*	*	*	*	*	۱۰
۳۶۳	۶۵۹۰۳		۴	۴	۱	۱	۲	۲		۲	۰	۶	۶	۰	۱۱	۷	۷	۲	۰	۲	۰	۱	۱	۱	
۳۶۳	۶۵۹۰۳		۴	۴	۱	۱	۲	۲		۲	۰	۶	۶	۰	۱۱	۷	۷	۲	۰	۲	۰	۱	۱	۱	
	۵۱۰۰																								۲
	۱۵۰																								۳
	۹۰																								۴
	۳۵۰																								۵
۲	۱۵																								۶
	۷۰۰۰		*				*				*	*	*				*	*	*			*	*	*	۷
۲۰	۲۰۰۰										*	*	*				*	*	*			*	*	*	۸
											*	*	*				*	*	*			*	*	*	۹
	۱۵۰										*	*	*				*	*	*			*	*	*	۱۰
	۶۰										*	*	*				*	*	*			*	*	*	۱۱
	۴۵۰۰										*	*	*				*	*	*			*	*	*	۱۲
۴۰	۷۰۰										*	*	*				*	*	*			*	*	*	۱۳
۱۰	۱۲۰										*	*	*				*	*	*			*	*	*	۱۴

شماره ردیف آبادی	آبادی	کد آبادی	نوع راه آبادی (کد)	تعداد خانوار	کل جمعیت	جمعیت عساکر بیشتر	جمعیت باسواد	جمعیت شغل	فعالیت کشاورزی						
									زراعت	باغداری	دامداری دامپروری	پرورش طیور	پرورش گاو و گوسفند	پرورش ماهی	
۱	۲	۳	۴	۵	۶	۷	۸	۹	۱۰	۱۱	۱۲	۱۳	۱۴	۱۵	۱۶
۱۵	شیدانک	۰۷۸۵۶۲	۲	۱۰	۷۲	۵۴	۱۰	۱۸	*	*	*	*	*	*	*
۱۶	صادق آباد	۰۷۸۵۶۲	۱	۲۱	۱۲۲	۸۹	۴۵	۲۸	*	*	*	*	*	*	*
۱۷	صدر آباد	۰۷۸۵۶۴	۱	۴	۸	۸	۴	۳	*	*	*	*	*	*	*
۱۸	عشایر بنگوی میرکی	۰۷۸۵۶۵	۱	۱۱	۸۶	۶۸	۲۶	۲۲	*	*	*	*	*	*	*
۱۹	غیاث آباد	۰۷۸۵۴۸	۲	۲۰۸	۱۰۱۸	۷۹۹	۵۲۷	۲۳۰	*	*	*	*	*	*	*
۲۰	محمد آباد	۰۷۸۵۶۸	۳	۲۸	۱۳۸	۱۱۲	۵۱	۴۳	*	*	*	*	*	*	*
۲۱	مزرعه چاری	۰۷۸۵۷۱	۱	۱	۲	۲	۱	۱	*	*	*	*	*	*	*
۲۲	موردی	۰۷۸۵۷۲	۱	۷۷	۴۴۵	۳۲۲	۱۲۵	۹۷	*	*	*	*	*	*	*
۲۳	مهدی آباد	۰۷۸۵۷۲	۱	۶۶	۸۶۲	۶۷۲	۱۵۱	۷۱	*	*	*	*	*	*	*
۲۴	شعلکی	۰۷۸۵۷۴	۱	۲	۹	۸	۳	۴	*	*	*	*	*	*	*
۲۵	نوبندگان	۰۷۸۵۷۵	۱	۳۶۸	۱۳۶۱	۸۶۶	۱۸۹۱	۷۲۳	*	*	*	*	*	*	*
۲۶	واحد آباد	۰۷۸۵۷۶	۲	۱۰۶	۶۷۵	۴۸۴	۲۱۷	۱۱۱	*	*	*	*	*	*	*
	سایر نقاط	۱		۴	۲۱	۱۶	۱۵	۴							

کد نوع راه آبادی: ۱. جاده اسفالت، ۲. جاده شوسه، ۳. جاده خاکی، ۴. مارو، ۵. سایر (اینکد راه آسین مارو آبی)، ۵. نامشخص

نوع راه و فعالیت کشاورزی آبادیهای خالی از سکنه شهرستان مسما

شماره ریف	آبادی	کده آبادی	نوع راه آبادی رکده	فعالیت کشاورزی						
				زراعت	باغداری	دامداری و دامپروری	پرورش طیور	پرورش گاو برهیم	پرورش بز و گوسفند	پرورش ماهی
۱	۲	۳	۴	۵	۶	۷	۸	۹	۱۰	۱۱
	بخش شفته									
	دهستان شفته									
۱	تقی آباد	۰۷۸۰۱۳	۲	*						
۲	جعفر آباد بیست و پنج چاهی	۰۷۸۰۱۵	۴	*						
۳	چنار	۰۷۸۰۱۶	۴	*						
۴	چهار طاق	۰۷۸۰۱۷	۳	*						
۵	حیدر آباد	۰۷۸۰۱۹	۳	*						
۶	خنی کاه	۰۷۸۰۲۰	۴							
۷	در به تک	۰۷۸۰۲۳	۱	*						
۸	رضا آباد	۰۷۸۰۲۵	۴							
۹	گتیه نو	۰۷۸۰۲۶	۳	*						
۱۰	مرو	۰۷۸۰۲۷	۴							
۱۱	معدن گل سر شوی	۰۷۸۰۲۸	۴							
	دهستان قره بلاغ									
۱	تلمبه حاج حسین شکوشی	۰۷۸۰۷۶	۳	*	*					
۲	تلمبه عبدالحمید نصیحتی	۰۷۸۰۷۷	۱	*	*					
۳	تلمبه علی بن ابراهیم	۰۷۸۰۷۸	۲	*	*					
۴	تلمبه محمد زینلی	۰۷۸۰۸۰	۲	*	*					
۵	تلمبه مهدی ازادی	۰۷۸۰۸۱	۱	*	*					
۶	جعفر آباد	۰۷۸۰۸۲	۳	*	*					
۷	حسین آباد ارکویه	۰۷۸۰۸۴	۳	*	*					
۸	دره شور	۰۷۸۰۸۶	۳	*	*					
۹	زین آباد	۰۷۸۰۹۰	۳	*	*					
۱۰	کوره اهکبزی سعید علی اکبر رضوی	۰۷۸۰۹۶	۱	*	*					
۱۱	لای چناری	۰۷۸۰۹۷	۳	*	*					
	بخش شیبکوه									
	دهستان شیبکوه									
۱	ایستگاه دستر فی سیلاب	۰۷۸۱۳۱	۲							
۲	باغ عیسی	۰۷۸۱۳۲	۳							
۳	پاسگاه حسین آباد	۰۷۸۱۳۵	۳							
۴	تلمبه ابیبار میمانده ۲	۰۷۸۱۳۷	۲							
۵	تلمبه اشر اقی	۰۷۸۱۳۸	۲	*	*					
۶	تلمبه حاج حسین حاجیان	۰۷۸۱۴۱	۲	*	*					
۷	تلمبه حاج غلام علی رضا	۰۷۸۱۴۰	۲	*	*					
۸	تلمبه حاج محمدی	۰۷۸۱۴۳	۲	*	*					
۹	تلمبه درویش	۰۷۸۱۴۵	۲	*	*					
۱۰	تلمبه عباس بازاریار	۰۷۸۱۸۲	۲	*	*					
۱۱	تلمبه عباس تهمتن	۰۷۸۱۴۶	۲	*	*					
۱۲	تلمبه فرج اسوده	۰۷۸۱۴۷	۲	*	*					
۱۳	تلمبه کریم حماسی و خسرو سرور	۰۷۸۱۴۸	۲	*	*					
۱۴	تلمبه معین آباد	۰۷۸۱۵۱	۲	*	*					
۱۵	حسین آباد	۰۷۸۱۵۳	۲	*	*					
۱۶	در به تکان	۰۷۸۱۵۵	۲	*	*					
۱۷	مر او ان	۰۷۸۱۵۹	۲	*	*					
۱۸	علی آباد	۰۷۸۱۶۳	۲	*	*					
۱۹	کوره اهکی صدر اله رعیت شیبکوه	۰۷۸۱۶۶	۲	*	*					

کد نوع راه آبادی: ۱ جاده آسفالت، ۲ جاده شوسه، ۳ جاده خاکی، ۴ مارو، ۵ سایر (بسیار راه آهن یا راه آبی)، ۵ ناقص

نوع راه و فعالیت کشاورزی آبادیهای عالی از سکنه شهرستان قم

فعالیت کشاورزی							نوع راه آبادی (کده)	کده آبادی	آبادی	شماره ردیف
پرورش بومی	پرورش نیمه بومی	پرورش گاو بومی	پرورش طیور	دامداری دامپروری	باغداری	زراعت				
۱۱	۱۰	۹	۸	۷	۶	۵	۴	۳	۲	۱
							۲	۰۷۸۱۶۷	کوره اگلی بداله دعاگویی	۲۰
							۲	۰۷۸۱۶۸	کوره گچ پزی محمد حسین جوکار	۲۱
						*	۲	۰۷۸۱۷۱	مزرعه خیر آباد	۲۲
							۲	۰۷۸۱۷۲	معدن سنگ گچ	۲۳
							۲	۰۷۸۱۷۴	معدن نفت	۲۴
							۲	۰۷۸۱۷۶	ملک محمد رضا	۲۵
							۲	۰۷۸۱۷۹	نظار آباد	۲۶
							۳	۰۷۸۱۸۰	وکیل آباد	۲۷
									بخش مرکزی	
									دهستان چنگل	
						*	۱	۰۷۸۲۴۴	انجیره	۱
				*	*	*	۳	۰۷۸۲۴۵	بباد امک	۲
				*	*	*	۳	۰۷۸۲۵۱	تلمبه جهانزیر	۳
				*	*	*	۳	۰۷۸۲۵۲	تلمبه چاه زنجیری	۴
				*	*	*	۳	۰۷۸۲۵۳	جلال آباد	۵
				*	*	*	۳	۰۷۸۲۵۵	چشمه تر کیده	۶
				*	*	*	۳	۰۷۸۲۵۶	چشمه ماری	۷
				*	*	*	۳	۰۷۸۲۵۷	چهل چشمه	۸
				*	*	*	۳	۰۷۸۲۶۱	خمک	۹
				*	*	*	۳	۰۷۸۲۶۶	شمس آباد	۱۰
				*	*	*	۳	۰۷۸۲۷۲	قنات عمور دکه	۱۱
				*	*	*	۳	۰۷۸۲۷۴	کوشک	۱۲
				*	*	*	۳	۰۷۸۲۷۷	له قر باغی	۱۳
				*	*	*	۳	۰۷۸۲۸۴	شارک جهانزیر	۱۴
				*	*	*	۳	۰۷۸۲۸۷	ولی آباد	۱۵
									دهستان حومه	
						*	۳	۰۷۸۳۴۲	باغ رو دخانه	۱
						*	۴	۰۷۸۳۴۵	بستانه	۲
						*	۳	۰۷۸۳۴۶	بته رز	۳
						*	۱	۰۷۸۳۴۸	پاسگاه پلیس راه شیراز - قم	۴
						*	۱	۰۷۸۳۴۷	پاسگاه ژاندارمری پوزه زر جان	۵
						*	۲	۰۷۸۳۴۹	پاسگاه گردنه خزر	۶
						*	۱	۰۷۸۳۰۸	تلمبه جبار دشتی	۷
						*	۱	۰۷۸۳۵۲	تلمبه محمد حسن سلیمانپور	۸
						*	۳	۰۷۸۳۵۴	تنگ فیروز	۹
						*	۳	۰۷۸۳۵۶	چاه پهن	۱۰
						*	۳	۰۷۸۳۶۰	چاه سرخ	۱۱
						*	۲	۰۷۸۳۶۷	دم قر آب	۱۲
						*	۲	۰۷۸۳۶۹	راه دارخانه	۱۳
						*	۱	۰۷۸۳۷۲	سازمان چنگلها و مراتع قضا	۱۴
				*	*	*	۲	۰۷۸۳۷۶	مغاد	۱۵
				*	*	*	۳	۰۷۸۳۷۸	عماد آباد	۱۶
				*	*	*	۱	۰۷۸۳۷۹	قهوه خانه زر جان	۱۷
				*	*	*	۱	۰۷۸۳۸۱	کارگاه بلو کبزی خشتود	۱۸

کد نوع راه آبادی: جاده ساخت ۱، جاده شوره ۲، جاده خاکی ۳، مالرو ۴، سایر (اینجا راه آهن یا راه آبی) ۵، نامشخص ۶

نوع راه و فعالیت کشاورزی آبادیهای خالی از سکنه شهرستان قضا

شماره ردیف	آبادی	کد آبادی	نوع راه آبادی (کد)	فعالیت کشاورزی						
				۱۱	۱۰	۹	۸	۷	۶	
۱۹	کبارگاه نجاری اطمینان.....	۰۷۸۴۰۷	۱							
۲۰	کشته نو.....	۰۷۸۳۸۴	۶							
۲۱	مرغداری طرح کمترش.....	۰۷۸۳۹۱	۱	*						
۲۲	مزرعه ابنکرم.....	۰۷۸۳۹۲	۲	*						
۲۳	مزرعه شنگفیروز.....	۰۷۸۳۹۳	۲	*						
۲۴	مزرعه زر جان.....	۰۷۸۳۹۴	۲	*						
۲۵	مزرعه طرح کمترش.....	۰۷۸۳۹۶	۱	*			*			
۲۶	مزرعه کریمی.....	۰۷۸۳۹۷	۲	*						
۲۷	معدن سنگدخ هواشی.....	۰۷۸۳۹۹	۲	*						
۲۸	مهدی آباد.....	۰۷۸۴۰۰	۳	*						
دهستان سحرارود										
۱	اجر فشاری بیازیار.....	۰۷۸۴۶۹	۳	*						
۲	احمد آباد.....	۰۷۸۴۷۰	۲	*						
۳	اسماعیل آباد.....	۰۷۸۴۷۱	۳	*						
۴	اکبر آباد بیلا.....	۰۷۸۴۷۲	۳	*						
۵	اکبر آباد پاشین.....	۰۷۸۴۷۳	۳	*						
۶	بیاد امین.....	۰۷۸۴۷۴	۳	*						
۷	باغ جعفری.....	۰۷۸۴۷۵	۳	*						
۸	بشار چوبه.....	۰۷۸۴۷۶	۳	*			*			
۹	ده بیاد.....	۰۷۸۴۸۱	۳	*						
۱۰	دهدشت.....	۰۷۸۴۸۲	۳	*						
۱۱	رحمت آباد.....	۰۷۸۴۸۳	۳	*						
۱۲	شورجه.....	۰۷۸۴۸۵	۳	*						
۱۳	علی آباد کوچک.....	۰۷۸۴۸۸	۳	*						
۱۴	قلعه ریشمی.....	۰۷۸۴۹۰	۳	*						
۱۵	محمود آباد.....	۰۷۸۴۹۲	۳	*						
۱۶	ملاهادی.....	۰۷۸۴۹۵	۳	*						
۱۷	نظام آباد.....	۰۷۸۴۹۷	۳	*						
بخش سوبندکان										
دهستان خرنگان (نوبندگان)										
۱	اسماعیل آباد.....	۰۷۸۵۴۱	۱	*			*			
۲	بابا شیخ علی.....	۰۷۸۵۴۲	۲	*			*			
۳	بباقر آباد مقلی.....	۰۷۸۵۴۳	۳	*			*			
۴	بباقر آباد علیا.....	۰۷۸۵۴۴	۳	*			*			
۵	تلمبه بیرومی.....	۰۷۸۵۴۶	۳	*			*			
۶	حمین آباد.....	۰۷۸۵۵۱	۳	*			*			
۷	دورج آباد.....	۰۷۸۵۵۴	۳	*			*			
۸	ده شیب خاشی.....	۰۷۸۵۵۷	۳	*			*			
۹	رضا آباد.....	۰۷۸۵۵۹	۱	*			*			
۱۰	علی آباد.....	۰۷۸۵۶۶	۲	*			*			
۱۱	کفار و دخانه.....	۰۷۸۵۶۷	۲	*			*			
۱۲	محمد آباد.....	۰۷۸۵۶۹	۳	*			*			
۱۳	هادی آباد.....	۰۷۸۵۷۷	۳	*			*			

کد نوع راه آبادی: جاده استان ۱، جاده شوسه ۲، جاده خاکی ۳، مالرو ۴، سایر (دیگه راه آهن یا راه آبی) ۵، ناشناس ۶