

فرهنگ آبادیهای شهرستان ، یکی از مجموعه نشریات نتایج سرشماری عمومی نفوس و مسکن است که در ۱۹۵ جلد برای ۱۹۵ شهرستان (بر اساس تقسیمات کشوری در زمان سرشماری) منتشر می شود . در هر یک از این نشریات ، ۳۹ خصوصیت عمده جمعیتی ، اجتماعی ، اقتصادی و فرهنگی برای هر یک از آبادیهای دارای سکنه و نیز جدولی در مورد آبادیهای خالی از سکنه شهرستان به تفکیک بخش و دهستان ارائه شده است . همچنین این نشریات شامل نقشه کشور (که نشان دهنده موقعیت شهرستان در داخل استان است) ، نقشه شهرستان (به تفکیک بخش و دهستان ، و موقعیت مراکز بخش ، نقاط شهری و آبادیهای دارای ۲۰۰۰ نفر جمعیت و بیشتر) و نقشه های مربوط به بخش یا بخشهای شهرستان (به تفکیک دهستان و آبادیهای دارای ۲۰ خانوار و بیشتر) است .

لازم به یادآوری است ، نقشه شهرستانها که موقعیت کلیه آبادیها (دارای سکنه و خالی از سکنه) روی آن مشخص شده ، در مرکز آمار ایران موجود و قابل ارائه به استفاده کنندگان است .

امید است این مجموعه از نشریات نتایج سرشماری بتواند اطلاعات لازم برای شناخت اوضاع اجتماعی و اقتصادی آبادیهای کشور را در اختیار تصمیم گیران ، برنامه ریزان و پژوهشگران قرار دهد .

مرکز آمار ایران

فهرست مندرجات فرهنگ آبادیهای شهرستان درگز

صفحه

عنوان

تعاریف و مفاهیم مورد استفاده در سرشماری عمومی نفوس و مسکن سال ۱۳۶۵ (ویژه فرهنگ آبادیها)

یک جمعیت (جامعه مورد سرشماری)
یک خانوار
دو ایستگاه معمولی
دو شهر (نقطه شهری)
دو آبادی (نقطه روستایی)
دو جمعیت ساکن در نقاط شهری
دو جمعیت ساکن در نقاط روستایی
دو سن
دو مهاجران وارد شده
دو محل تولد
دو باسواد
سه کار
سه وضع فعالیت در ۷ روز گذشته

مفاهیم به کار رفته در این نشریه

چهار نسبت جنسی
چهار گروههای عمده سنی
چهار نسبت باسوادی

ویژگیهای عمده نقاط روستایی شهرستان

۱ جمعیت
۲ خانوار
۲ مهاجرت
۵ سواد
۷ وضع فعالیت
۹ نقشه تقسیمات کشوری جمهوری اسلامی ایران به تفکیک استان : ۱۳۶۵
۱۰ نقشه شهرستان به تفکیک بخش و دهستان

۱۱ نقشه روستایی بخش چابشلو شهرستان درگز از استان خراسان
۱۲ نقشه روستایی بخش لطف آباد شهرستان درگز از استان خراسان
۱۳ نقشه روستایی بخش مرکزی شهرستان درگز از استان خراسان
۱۴ نقشه روستایی بخش نوخندان شهرستان درگز از استان خراسان (دهستانهای درونگر و کلاته چنار)
۱۵ نقشه روستایی بخش نوخندان شهرستان درگز از استان خراسان (دهستانهای نوخندان و تکاب)

جداول

۱۶ خصوصیات اجتماعی - اقتصادی آبادیهای دارای سکنه شهرستان
۲۴ نوع راه و فعالیت کشاورزی آبادیهای خالی از سکنه شهرستان

پیوستها

فرم ۳ - (پرسشنامه آبادی)

فهرست مجموعه نشریات فرهنگ آبادیهای کشور براساس نتایج سرشماری عمومی نفوس و مسکن سال ۱۳۶۵

HA
۲۰۰۱
۱۳۶۵
۱۳۶۵

تعاریف و مفاهیم مورد استفاده در سرشماری عمومی نفوس و مسکن سال ۱۳۶۵ (ویژه فرهنگ آبادیها)

جمعیت (جامعه مورد سرشماری)

اعضای همه خانوارهای معمولی ساکن و دستجمعی که اقامتگاه معمولی آنان در زمان سرشماری در ایران قرار دارد و نیز اعضای کلیه خانوارهای معمولی غیر ساکن کشور، جامعه مورد سرشماری را تشکیل می‌دهند. اعضای هیئتهای سیاسی و سفارتخانه‌های خارجی در ایران و افراد خانواده آنان جزو جامعه مورد سرشماری محسوب نمی‌شوند، اما ایرانیان عضو هیئتهای سیاسی و سفارتخانه‌های ایران در خارج از کشور و افراد خانواده آنان، جزو جامعه مورد سرشماری به حساب می‌آیند.

خانوار

خانوار از چند نفر تشکیل می‌شود که با هم در یک اقامتگاه زندگی می‌کنند، با یکدیگر هم‌خرج هستند و معمولاً "با هم غذا می‌خورند. فردی که به تنهایی زندگی می‌کند نیز، خانوار تلقی می‌شود.
خانوار معمولی: خانوار با تعریف فوق، اکثر افراد کشور را در بر می‌گیرد و به همین دلیل این‌گونه خانوارها، "خانوار معمولی" نیز نامیده می‌شود.

خانوار معمولی ساکن: خانواری که در اقامتگاه ثابت سکونت دارد، "خانوار معمولی ساکن" نامیده می‌شود.
خانوار معمولی غیر ساکن: خانواری که در زمان سرشماری در اقامتگاه ثابتی سکونت ندارد، "خانوار معمولی غیر ساکن" نامیده می‌شود. این دسته از خانوارها شامل سه گروه زیر است:

- ۱- خانوارهایی که در زمان سرشماری در کوچ به سر می‌برند و یا در خارج شهرها و آبادیها در زیر چادر زندگی می‌کنند.
 - ۲- خانوارهایی که در محل زندگی ثابتی زندگی نمی‌کنند و به‌طور مداوم محل زندگی خود را تغییر می‌دهند، مانند کولیها.
 - ۳- خانوارهایی که محل زندگی مشخص ندارند و شبها معمولاً "در پارکها، خرابه‌ها، زیرپلها و... بیتوته می‌کنند.
- خانوار دستجمعی: مجموعه افرادی که به دلیل داشتن هدف یا ویژگیهای مشترک مانند تحصیل، بیماری روانی و... با هم در یک موسسه‌از قبیل خوابگاه دانشجویی، آسایشگاه روانی و... زندگی می‌کنند، یک خانوار دستجمعی به حساب می‌آیند. در این سرشماری، افرادی که در ندامتگاهها، بازداشتگاهها و مراکز مشابه نگهداری می‌شوند و نیز افرادی که در سربازخانه‌ها، پادگانها، پاسگاهها، پایگاهها، یا اردوگاههای نظامی و انتظامی به‌طور جمعی به سر می‌برند و همچنین دانش‌آموزان و دانشجویان موسسات آموزشی نیروهای نظامی و انتظامی، به عنوان اعضای خانوار دستجمعی مورد سرشماری قرار نمی‌گیرند. این‌گونه افراد همراه با سایر اعضای خانوار معمولی خود سرشماری می‌شوند.

۱۳۶۵

اقامتگاه معمولی

اقامتگاه معمولی خانوار، محلی است که خانوار در زمان سرشماری در آنجا زندگی می‌کند، مشروط بر اینکه اقامتگاه دیگری نداشته باشد. اقامتگاه معمولی خانواری که در زمان سرشماری بیش از یک اقامتگاه دارد، محلی است که بیشترین مدت سال را در آنجا به سر می‌برد.

شهر (نقطه شهری)

منظور از شهر، هر یک از نقاطی است که دارای شهرداری باشد.

آبادی (نقطه روستایی)

آبادی به مجموعه یک یا چند مکان و اراضی به هم پیوسته (اعم از کشاورزی و غیرکشاورزی) گفته می‌شود که خارج از محدوده شهرها واقع شده و دارای محدوده ثبتی یا عرفی مستقل باشد. اگر آبادی در زمان سرشماری، محل سکونت خانوار یا خانوارهایی باشد، "دارای سکنه" و در غیر این صورت، "خالی از سکنه" تلقی می‌شود.

جمعیت ساکن در نقاط شهری

منظور از جمعیت ساکن در نقاط شهری در هر یک از محدوده‌های بخش، شهرستان، استان یا کشور، جمعیت کلیه شهرهایی است که در همان محدوده قرار دارد و جمعیت هر شهر عبارت است از مجموع تعداد اعضای همه خانوارهای معمولی ساکن و دستجمعی که اقامتگاه معمولی آنها در زمان سرشماری در آن شهر واقع است.

جمعیت ساکن در نقاط روستایی

منظور از جمعیت ساکن در نقاط روستایی در هر یک از محدوده‌های دهستان، بخش، شهرستان، استان یا کشور، جمعیت کلیه آبادیهایی است که در همان محدوده قرار دارد و جمعیت هر آبادی عبارت است از مجموع تعداد اعضای همه خانوارهای معمولی ساکن و دستجمعی که اقامتگاه معمولی آنها در زمان سرشماری در آن آبادی واقع است.

سن

منظور از سن، تعداد سالهای کاملی است که از زمان تولد فرد گذشته است.

مهاجران وارد شده

در هر شهر یا آبادی، آن دسته از اعضای خانوارهای معمولی ساکن و دستجمعی که متولد آنجا نباشند، مهاجر شناخته می‌شوند.

محل تولد

منظور از محل تولد، آبادی یا شهری است که در زمان تولد فرد، اقامتگاه معمولی مادر او بوده است.

باسواد

کسانی که می‌توانند به فارسی یا هر زبان دیگری متن ساده‌ای را بخوانند و بنویسند، خواه مدرک رسمی داشته یا نداشته باشند، باسواد تلقی می‌شوند. همه محصلان از جمله نوآموزان سال اول ابتدایی و سوادآموزان نهضت سوادآموزی نیز باسواد به حساب می‌آیند.

کار، هر فعالیت فکری یا بدنی است که قانوناً " مجاز باشد و به منظور کسب درآمد (نقدی، غیرنقدی) صورت گیرد .

وضع فعالیت در ۷ روز گذشته

در این سرشماری، وضع فعالیت افراد در ۷ روز پیش از مراجعه مامور سرشماری مورد نظر است. هر یک از افراد از این نظر و با توجه به تعریف کار، در یکی از گروههای زیر قرار می‌گیرند:

شاغل: افراد زیر شاغل به حساب می‌آیند:

— کسانی که دارای شغلی هستند، اعم از اینکه در ۷ روز پیش از مراجعه مامور سرشماری کار کرده و یا به عللی از قبیل مرخصی، بیماری، تعطیل موقت محل کار و... کار نکرده‌اند و پس از رفع علت به کار خود ادامه خواهند داد.

— کسانی که شغل مستمر نداشته ولی در ۷ روز پیش از مراجعه مامور سرشماری، حداقل دو روز کار کرده‌اند.

— کسانی که تحت عنوان کارآموز در ۷ روز پیش از مراجعه مامور سرشماری به کار اشتغال داشته‌اند.

— کسانی که دارای شغلی هستند، ولی در ۷ روز پیش از مراجعه مامور سرشماری به اقتضای فصل و ماهیت فصلی کار خود، کار نکرده‌اند (بیکاران فصلی)، مشروط بر آنکه در جستجوی کار دیگری هم نباشند.

— افرادی که به انجام خدمت وظیفه عمومی مشغول هستند.

— کسانی که در حال گذراندن دوره‌های آموزشی در دانشکده‌ها و آموزشگاههای مربوط به نیروهای نظامی و انتظامی هستند.

بیکار (جویای کار): کسانی که شاغل به حساب نمی‌آیند و در ۷ روز پیش از مراجعه مامور سرشماری در جستجوی کار بوده‌اند، بیکار (جویای کار) تلقی می‌شوند.

محصل: کسانی که شاغل، بیکار (جویای کار) محسوب نمی‌شوند و در ۷ روز پیش از مراجعه مامور سرشماری در حال تحصیل بوده‌اند، محصل به حساب می‌آیند.

خانه‌دار: خانه‌دار به کسانی گفته می‌شود که شاغل، بیکار (جویای کار) و محصل به حساب نمی‌آیند و بنا بر اظهار پاسخگو، در ۷ روز پیش از مراجعه مامور سرشماری به خانه‌داری مشغول بوده‌اند.

دارای درآمد بدون کار: کسانی که شاغل، بیکار (جویای کار) محصل و خانه‌دار محسوب نمی‌شوند و درآمدهای مستمری مانند حقوق بازنشستگی، حقوق وظیفه، درآمد املاک و مستغلات، سود سهام و... دارند، دارای درآمد بدون کار محسوب می‌شوند.

سایر: کسانی که از نظر وضع فعالیت در ۷ روز پیش از مراجعه مامور سرشماری، در هیچ یک از گروههای بالا قابل طبقه‌بندی نیستند، در گروه سایر قرار می‌گیرند.

مفاهیم به کار رفته در این نشریه

نسبت جنسی

نسبت تعداد مردان به زنان یا زنان به مردان ، نسبت جنسی نامیده می‌شود . معمولاً " در این مورد نسبت تعداد مردان به زنان را محاسبه می‌کنند و به صورت درصد ارائه می‌دهند . یعنی اگر M تعداد مردان و F تعداد زنان در یک منطقه جغرافیایی باشد ، نسبت جنسی در آن منطقه عبارت خواهد بود از :

$$\text{نسبت جنسی} = \frac{M}{F} \times 100$$

گروههای عمده سنی

در مجموعه نشریات نتایج سرشماری عمومی نفوس و مسکن سال ۱۳۶۵ ، علاوه بر سنین منفرد و گروههای سنی منظم (۵ ساله و ۱۰ ساله) ، طبقه‌بندی سنی دیگری نیز برای جمعیت در نظر گرفته شده است که هر طبقه آن ، یک گروه عمده سنی نامیده می‌شود و عبارت است از :

افراد ۱ - ۵ ساله : نوباوگان

افراد ۶ - ۱۰ ساله : کودکان

افراد ۱۱ - ۱۴ ساله : نوجوانان

افراد ۱۵ - ۲۴ ساله : جوانان

افراد ۲۵ - ۶۴ ساله : میانسالان

افراد ۶۵ ساله و بیشتر : بزرگسالان

افرادی که سن آنان معلوم نبوده و یا امکان انتساب آنان به یکی از گروههای سنی وجود نداشته است ، در گروه " سن نامشخص" منظور شده است .

نسبت با سواد

این نسبت در هر جامعه از تقسیم تعداد افراد با سواد در یک سن یا گروه سنی معین به جمعیت آن سن یا گروه سنی به دست می‌آید و معمولاً " به صورت " درصد " بیان می‌شود .

ویژگیهای عمده نقاط روستایی شهرستان درگز

درگز یکی از شهرستانهای استان خراسان است که در شمال این استان واقع شده و مرکز آن شهر درگز است . این شهرستان دارای شهر درگز ، لطفآباد و نوخندان است . همچنین شهرستان درگز به ۴ بخش شامل ۱۰ دهستان تقسیم شده و متشکل از ۱۵۸ آبادی دارای سکنه و ۶۰ آبادی خالی از سکنه است .

جمعیت

در سرشماری عمومی نفوس و مسکن مهرماه ۱۳۶۵ ، شهرستان درگز دارای ۶۵۷۱۵ نفر جمعیت بوده است . از این تعداد ، ۲۹۶۸۴ نفر ساکن در نقاط شهری ، ۳۵۶۲۵ نفر ساکن در نقاط روستایی و بقیه غیر ساکن بودماند .

جدول ۱- تعداد آبادیهای دارای سکنه شهرستان بر حسب بخش ، تفکیک طبقات جمعیتی

بخش	جمع	۱ نفر	۲۵ تا ۴۹ نفر	۵۰ تا ۹۹ نفر	۱۰۰ تا ۲۴۹ نفر	۲۵۰ تا ۹۹۹ نفر	۱۰۰۰ تا ۲۴۹۹ نفر	۲۵۰۰ تا ۹۹۹۹ نفر	۱۰۰۰۰ نفر و بیشتر
شهرستان درگز	۱۵۸	۲۱	۱۶	۱۸	۳۸	۳۹	۱۱	۴	۱
چاپقلو	۵۸	۱۲	۷	۸	۱۰	۱۴	۴	۱	۱
لطفآباد	۱۶	۱	۳	۰	۴	۴	۳	۱	۰
مرکزی	۲۶	۸	۴	۳	۷	۴	۰	۰	۰
نوخندان	۵۸	۹	۲	۷	۱۷	۱۷	۴	۲	۰

از جمعیت نقاط روستایی این شهرستان ، ۱۷۹۰۰ نفر را مردان و ۱۷۷۲۵ نفر را زنان تشکیل می‌دهند . نسبت جنسی در این جمعیت نشان می‌دهد که در مقابل هر ۱۰۰ نفر زن ، ۱۰۱ نفر مرد وجود دارد . این نسبت در بین اطفال کمتر از یکساله ۱۱۳ و در بین افراد ۶۵ ساله و بیشتر ۱۱۲ است . پایینترین نسبت جنسی به گروه سنی میانسالان (۲۵ - ۶۴ ساله) و بالاترین نسبت ، به گروه سنی اطفال (کمتر از یکساله) تعلق دارد .

جدول ۲- جمعیت نقاط روستایی شهرستان بر حسب بخش و گروه‌های عمده‌سنی، به تفکیک جنس

نبت‌سنی	زن	مرد	مردوزن		گروه‌های عمده‌سنی
			درصد	تعداد	
۱۰۱	۱۷۷۲۵	۱۷۹۰۰	۱۰۰/۱۰۰	۲۵۶۲۵	شهرستان درگز
۱۱۲	۵۸۶	۶۶۲	۳/۵۰	۱۲۴۸	اطفال / کمتر از یکساله /
۱۰۷	۲۹۸۳	۳۱۷۷	۱۷/۲۹	۶۱۶۰	نوباوگان / ۱-۵ ساله /
۱۰۴	۲۴۵۷	۲۵۶۶	۱۴/۱۰	۵۰۲۳	کودکان / ۶-۱۰ ساله /
۹۸	۱۶۶۶	۱۶۲۳	۹/۲۶	۳۲۹۹	نوجوانان / ۱۱-۱۴ ساله /
۱۰۲	۲۳۱۳	۲۳۹۸	۱۸/۸۴	۶۷۱۱	جوانان / ۱۵-۲۴ ساله /
۹۵	۶۱۵۹	۵۸۲۵	۳۳/۶۷	۱۱۹۸۴	میانسالان / ۲۵-۶۴ ساله /
۱۱۲	۵۵۴	۶۱۹	۳/۲۹	۱۱۷۳	بزرگسالان / ۶۵ ساله و بیشتر /
*	۷	۱۰	۰/۰۵	۱۷	نامشخص
۱۰۱	۶۷۶۸	۶۸۲۱	۱۰۰/۱۰۰	۱۳۵۸۹	بخش چاپشلو
۱۱۲	۲۴۲	۲۷۲	۳/۷۸	۵۱۴	اطفال / کمتر از یکساله /
۱۰۷	۱۱۵۷	۱۲۴۲	۱۷/۶۵	۲۳۹۹	نوباوگان / ۱-۵ ساله /
۹۸	۹۷۹	۹۵۶	۱۴/۲۴	۱۹۳۵	کودکان / ۶-۱۰ ساله /
۹۷	۶۵۹	۶۳۸	۹/۵۴	۱۲۹۷	نوجوانان / ۱۱-۱۴ ساله /
۱۰۶	۱۳۲۷	۱۴۰۴	۲۰/۱۰	۲۷۳۱	جوانان / ۱۵-۲۴ ساله /
۹۵	۲۲۱۳	۲۱۰۰	۳۱/۷۴	۴۳۱۳	میانسالان / ۲۵-۶۴ ساله /
۱۰۹	۱۹۰	۲۰۸	۲/۹۳	۳۹۸	بزرگسالان / ۶۵ ساله و بیشتر /
*	۱	۱	۰/۰۱	۲	نامشخص
۱۰۲	۲۵۶۲	۲۶۱۷	۱۰۰/۱۰۰	۵۱۷۹	بخش لطف‌آباد
۱۲۳	۷۹	۱۰۵	۳/۵۵	۱۸۴	اطفال / کمتر از یکساله /
۱۰۷	۳۹۸	۴۲۵	۱۵/۸۹	۸۲۳	نوباوگان / ۱-۵ ساله /
۱۲۱	۳۲۱	۳۸۷	۱۳/۶۷	۷۰۸	کودکان / ۶-۱۰ ساله /
۹۹	۲۳۵	۲۳۳	۹/۰۴	۴۶۸	نوجوانان / ۱۱-۱۴ ساله /
۱۰۴	۴۶۵	۴۸۵	۱۸/۲۴	۹۵۰	جوانان / ۱۵-۲۴ ساله /
۹۱	۹۶۷	۸۸۲	۳۵/۷۰	۱۸۴۹	میانسالان / ۲۵-۶۴ ساله /
۱۰۵	۹۵	۱۰۰	۳/۷۷	۱۹۵	بزرگسالان / ۶۵ ساله و بیشتر /
*	۲	۰	۰/۰۴	۲	نامشخص

جدول ۲- جمعیت نقاط روستایی شهرستان برنج بخش در گروه‌های عمده سنی. به تفکیک جنس (دنباله)

نبت جنسی	زن	مرد	مردوزن		گروه‌های عمده سنی
			درصد	تعداد	
۹۸	۱۴۱۵	۱۲۹۲	۱۰۰/۰۰	۲۸۰۸	بخش مرکزی
۹۱	۵۲	۴۸	۳/۶۰	۱۰۱	اطفال / کمتر از یکساله /
۹۲	۲۲۷	۲۱۷	۱۶/۱۷	۴۴۴	نوباوگان / ۱-۵ ساله /
۹۲	۱۶۷	۱۵۴	۱۱/۴۳	۳۲۱	کودکان / ۶-۱۰ ساله /
۱۰۴	۱۰۷	۱۱۱	۷/۷۶	۲۱۸	نوجوانان / ۱۱-۱۴ ساله /
۱۰۷	۲۶۸	۲۸۸	۱۹/۸۰	۵۵۶	جوانان / ۱۵-۲۴ ساله /
۹۸	۵۲۷	۵۱۵	۳۷/۱۱	۱۰۴۲	میانسالان / ۲۵-۶۴ ساله /
۱۰۷	۵۶	۶۰	۴/۱۳	۱۱۶	بزرگسالان / ۶۵ ساله و بیشتر /
*	۰	۰	۰/۰۰	۰	نامشخص
۱۰۱	۶۹۸۰	۷۰۶۹	۱۰۰/۰۰	۱۴۰۴۹	بخش نوزندان
۱۱۲	۲۱۲	۲۳۷	۳/۲۰	۴۴۹	اطفال / کمتر از یکساله /
۱۰۹	۱۱۹۱	۱۲۹۲	۱۷/۶۸	۲۴۸۴	نوباوگان / ۱-۵ ساله /
۱۰۸	۹۹۰	۱۰۶۹	۱۴/۶۶	۲۰۵۹	کودکان / ۶-۱۰ ساله /
۹۸	۶۶۵	۶۵۱	۹/۳۷	۱۳۱۶	نوجوانان / ۱۱-۱۴ ساله /
۹۷	۱۲۵۲	۱۲۲۱	۱۷/۶۱	۲۴۷۴	جوانان / ۱۵-۲۴ ساله /
۹۵	۲۴۵۲	۲۳۲۸	۳۴/۰۹	۴۷۸۰	میانسالان / ۲۵-۶۴ ساله /
۱۱۸	۲۱۲	۲۵۱	۳/۳۰	۴۶۴	بزرگسالان / ۶۵ ساله و بیشتر /
*	۴	۹	۰/۰۹	۱۳	نامشخص

بحسب محاسبه مفهوم ندارد.

خانوار

در سرشماری مهرماه ۱۳۶۵، شهرستان درگز دارای ۱۴۱۲۴ خانوار بوده است. از این تعداد، ۶۵۷۰ خانوار ساکن در نقاط شهری، ۷۴۷۳ خانوار ساکن در نقاط روستایی و بقیه غیر ساکن بودمانند.

جدول ۳- تعداد آبادیهایی دارای سکنه شهرستان بر حسب بخش، تفکیک کرده بندی تعداد خانوار

بخش	جمع	۱ خانوار ۲ خانوار	۵ خانوار ۶ خانوار	۱۰ خانوار ۱۹ خانوار	۲۰ خانوار ۲۹ خانوار	۵۰ خانوار ۹۹ خانوار	۱۰۰ خانوار ۱۹۹ خانوار	۲۰۰ خانوار ۲۹۹ خانوار	۵۰۰ خانوار ۹۹۹ خانوار	۱۰۰۰ خانوار بیشتر
شهرستان درگز	۱۵۸	۲۵	۲۱	۱۵	۴۰	۴۱	۱۱	۴	۱	۰
چابقلو	۵۸	۱۰	۱۰	۷	۱۴	۱۱	۴	۱	۱	۰
لطف آباد	۱۶	۱	۳	۰	۲	۵	۳	۱	۰	۰
مرکزی	۲۶	۶	۵	۳	۸	۴	۰	۰	۰	۰
نوخندان	۵۸	۸	۳	۵	۱۵	۲۱	۴	۲	۰	۰

متوسط تعداد افراد در خانوارهای معمولی ساکن نقاط روستایی این شهرستان، ۴/۸ نفر است. بیشترین تعداد خانوار، مربوط به خانوارهای ۵ نفره و کمترین آن مربوط به خانوارهای ۱۰ نفره و بیشتر است.

جدول ۴- خانوارهای معمولی ساکن نقاط روستایی شهرستان بر حسب بخش، تفکیک تعداد افراد در خانوار

بخش	جمع	۱ نفر	۲ نفر	۳ نفر	۴ نفر	۵ نفر	۶ نفر	۷ نفر	۸ نفر	۹ نفر	۱۰ نفر بیشتر
شهرستان درگز	۷۴۷۳	۵۰۸	۹۷۰	۹۹۰	۱۰۹۴	۱۱۰۸	۱۰۲۷	۸۰۳	۵۱۴	۲۵۸	۱۹۱
بخش چابقلو	۲۷۱۲	۱۵۷	۲۱۶	۲۲۷	۲۹۴	۴۰۸	۳۴۸	۲۰۸	۲۱۸	۱۲۱	۹۵
بخش لطف آباد	۱۱۲۶	۸۵	۱۴۷	۱۶۱	۱۷۱	۱۶۳	۱۷۴	۱۱۵	۵۷	۲۷	۲۶
بخش مرکزی	۶۳۹	۴۴	۱۱۰	۹۳	۱۰۷	۹۱	۷۱	۶۱	۴۱	۱۰	۱۱
بخش نوخندان	۲۹۹۶	۲۲۲	۲۹۷	۳۹۹	۴۲۲	۴۴۶	۴۴۴	۲۱۹	۱۹۸	۹۰	۵۹

مهاجرت

در سرشماری عمومی نفوس و مسکن مهرماه ۱۳۶۵، ۹۰/۸ درصد از جمعیت نقاط روستایی شهرستان درگز در همان آبادی که در زمان سرشماری اقامت داشتند متولد شده اند. مقایسه محل تولد افراد با محلی که در زمان سرشماری در آنجا اقامت داشتند نشان می دهد که ۷/۲ درصد جمعیت نقاط روستایی این شهرستان از آبادی به آبادی و ۱/۶ درصد از شهر به آبادی، در طول زندگی شان مهاجرت کرده اند.

جدول ۵ جمعیت نقاط روستایی شهرستان بر حسب گروههای عمده شغلی، به تفکیک محل تولد

اظهار شده	تولد در جاهای دیگر			تولد در آبادی محل اقامت	جمع	گروههای عمده شغلی
	خارج کشور	شهر	آبادی			
۱۲۲	۱۳	۵۸۷	۲۵۶۴	۳۲۳۳۹	۲۵۶۲۵	شهرستان درگز
۹	۰	۸	۵	۱۲۳۶	۱۲۴۸	اطفال / کمتر از یکساله /
۳۵	۰	۳۸	۶۰	۶۰۲۷	۶۱۶۰	نوجوانان / ۱-۵ ساله /
۱۶	۰	۲۱	۷۰	۴۹۱۶	۵۰۳۳	کودکان / ۶-۱۰ ساله /
۱۲	۰	۶	۵۹	۳۲۳۲	۳۲۹۹	نوجوانان / ۱۱-۱۴ ساله /
۹	۰	۸۱	۳۴۳	۶۲۷۸	۶۷۱۱	جوانان / ۱۵-۲۴ ساله /
۴۰	۸	۳۶۳	۱۷۹۸	۹۷۸۵	۱۱۹۹۴	میانسالان / ۲۵-۶۴ ساله /
۱	۵	۷۰	۲۲۸	۸۶۹	۱۱۷۳	بزرگسالان / ۶۵ ساله و بیشتر /
۰	۰	۰	۱	۱۶	۱۷	نامشخص

سواد

در سرشماری مهرماه ۱۳۶۵ شهرستان درگز، از ۲۸۲۱۷ نفر جمعیت ۶ ساله و بیشتر نقاط روستایی این شهرستان، ۵۰/۱ درصد باسواد بودند. نسبت باسوادی در این جمعیت برای مردان، ۵۹/۵ درصد و برای زنان، ۴۰/۹ درصد بوده است. این نسبت برای افراد لازمالتعلم (۶-۱۲ ساله)، ۸۲/۷ درصد و برای افراد ۱۵ ساله و بیشتر، ۳۵/۷ درصد بوده است.

جدول ۶- درصد بیسوادان بیسوادان در جمعیت ۶ ساله و بیشتر نقاط روستایی شهرستان بر حسب جنس و گروههای عمده شغلی، به تفکیک جنس

اظهار شده	بیسواد		باسواد		جمع	گروههای عمده شغلی
	زن	مرد	زن	مرد		
۰/۲۳	۵۸/۸۱	۴۰/۴۱	۴۰/۸۸	۵۹/۴۵	۱۰۰/۰۰	شهرستان درگز
۰/۶۲	۲۲/۷۵	۸/۳۶	۷۶/۴۸	۹۱/۲۷	۱۰۰/۰۰	کودکان / ۶-۱۰ ساله /
۰/۱۸	۱۸/۶۷	۹/۶۱	۸۱/۰۳	۹۰/۳۲	۱۰۰/۰۰	نوجوانان / ۱۱-۱۴ ساله /
۰/۰۶	۳۶/۵۸	۱۹/۴۵	۶۳/۳۳	۸۰/۵۲	۱۰۰/۰۰	جوانان / ۱۵-۲۴ ساله /
۰/۱۰	۹۲/۶۰	۷۰/۵۷	۷/۲۶	۲۹/۳۷	۱۰۰/۰۰	میانسالان / ۲۵-۶۴ ساله /
۰/۹۴	۹۷/۴۷	۸۶/۱۱	۱/۰۸	۱۳/۴۱	۱۰۰/۰۰	بزرگسالان / ۶۵ ساله و بیشتر /

جدول ۶- درمیدان‌های بی‌سوادان و بی‌سوادان در سالیان گذشته و در سالیان آینده بر حسب جنس و گروه‌های سنی (در سال)

انگازنده	بی‌سواد		با‌سواد		جمع	گروه‌های سنی
	زن	مرد	زن	مرد		
۰/۲۸	۵۹/۷۳	۴۰/۶۸	۳۹/۹۱	۵۹/۱۱	۱۰۰/۰۰	بخش چاپشلو
۰/۶۲	۳۱/۱۵	۱۱/۹۲	۶۸/۱۳	۸۷/۵۵	۱۰۰/۰۰	کودکان/۶-۱۰ ساله /
۰/۲۲	۲۲/۵۲	۱۴/۲۶	۷۶/۱۸	۸۵/۵۸	۱۰۰/۰۰	نوجوانان/۱۱-۱۴ ساله /
۰/۰۴	۴۰/۰۹	۲۳/۷۹	۵۹/۹۱	۷۶/۱۴	۱۰۰/۰۰	جوانان/۱۵-۲۴ ساله /
۰/۱۹	۹۱/۷۸	۶۸/۶۷	۷/۹۵	۲۱/۲۴	۱۰۰/۰۰	میانسالان/۲۵-۶۴ ساله /
۱/۵۱	۹۶/۸۴	۸۵/۱۰	۱/۰۵	۱۳/۹۴	۱۰۰/۰۰	بزرگسالان/۶۵ ساله و بیشتر /
۰/۲۴	۵۷/۸۹	۴۰/۳۴	۴۱/۷۷	۵۹/۵۱	۱۰۰/۰۰	بخش لطف‌آباد
۱/۱۳	۱۵/۵۸	۴/۹۱	۸۲/۸۷	۹۴/۳۲	۱۰۰/۰۰	کودکان/۶-۱۰ ساله /
۰/۰۰	۱۶/۶۰	۶/۴۴	۸۳/۴۰	۹۳/۵۶	۱۰۰/۰۰	نوجوانان/۱۱-۱۴ ساله /
۰/۰۰	۳۲/۰۴	۱۸/۱۴	۶۷/۹۶	۸۱/۸۶	۱۰۰/۰۰	جوانان/۱۵-۲۴ ساله /
۰/۰۵	۹۰/۵۹	۷۱/۶۶	۹/۳۱	۲۸/۳۴	۱۰۰/۰۰	میانسالان/۲۵-۶۴ ساله /
۰/۵۱	۹۷/۸۹	۸۸/۰۰	۱/۰۵	۱۲/۰۰	۱۰۰/۰۰	بزرگسالان/۶۵ ساله و بیشتر /
۰/۲۲	۵۷/۳۳	۴۶/۵۴	۴۲/۲۲	۵۳/۴۶	۱۰۰/۰۰	بخش مرکزی
۰/۰۰	۱۲/۵۷	۶/۴۹	۸۷/۴۲	۹۳/۵۱	۱۰۰/۰۰	کودکان/۶-۱۰ ساله /
۰/۰۰	۱۲/۰۸	۱۱/۷۱	۸۶/۲۶	۸۸/۲۹	۱۰۰/۰۰	نوجوانان/۱۱-۱۴ ساله /
۰/۱۸	۲۷/۶۱	۱۲/۸۵	۷۲/۰۱	۸۷/۱۵	۱۰۰/۰۰	جوانان/۱۵-۲۴ ساله /
۰/۱۰	۹۱/۸۴	۷۹/۶۱	۷/۹۷	۲۰/۳۹	۱۰۰/۰۰	میانسالان/۲۵-۶۴ ساله /
۲/۵۹	۹۲/۸۶	۹۱/۶۷	۱/۷۹	۸/۲۲	۱۰۰/۰۰	بزرگسالان/۶۵ ساله و بیشتر /
۰/۱۷	۵۸/۵۶	۳۸/۹۲	۴۱/۲۰	۶۰/۹۷	۱۰۰/۰۰	بخش نوخندان
۰/۵۳	۱۸/۴۸	۶/۴۵	۸۰/۸۱	۹۳/۱۷	۱۰۰/۰۰	کودکان/۶-۱۰ ساله /
۰/۲۳	۱۵/۴۹	۵/۸۴	۸۴/۰۶	۹۴/۱۶	۱۰۰/۰۰	نوجوانان/۱۱-۱۴ ساله /
۰/۰۸	۳۶/۴۷	۱۶/۵۴	۶۳/۳۷	۸۳/۴۶	۱۰۰/۰۰	جوانان/۱۵-۲۴ ساله /
۰/۰۴	۹۴/۲۹	۶۹/۸۹	۵/۶۷	۲۰/۰۲	۱۰۰/۰۰	میانسالان/۲۵-۶۴ ساله /
۰/۲۲	۹۹/۰۶	۸۴/۸۶	۰/۹۴	۱۴/۷۴	۱۰۰/۰۰	بزرگسالان/۶۵ ساله و بیشتر /

وضع فعالیت

در سرشماری مهرماه ۱۳۶۵، ۵۴/۲ درصد جمعیت ۱۰ ساله و بیشتر نقاط روستایی شهرستان درگز را افراد شاغل و بیکار (جویسای کار) تشکیل می‌دادند. نسبت افراد شاغل به جمعیت ۱۰ ساله و بیشتر در نقاط روستایی این شهرستان، ۴۹/۴ درصد بوده است. این نسبت برای مردان، ۷۳/۰ درصد و برای زنان، ۲۶/۱ درصد بوده است.

جدول ۷- جمعیت ۱۰ ساله و بیشتر نقاط روستایی شهرستان بر حسب بخش و وضع فعالیت، تفکیک جنس

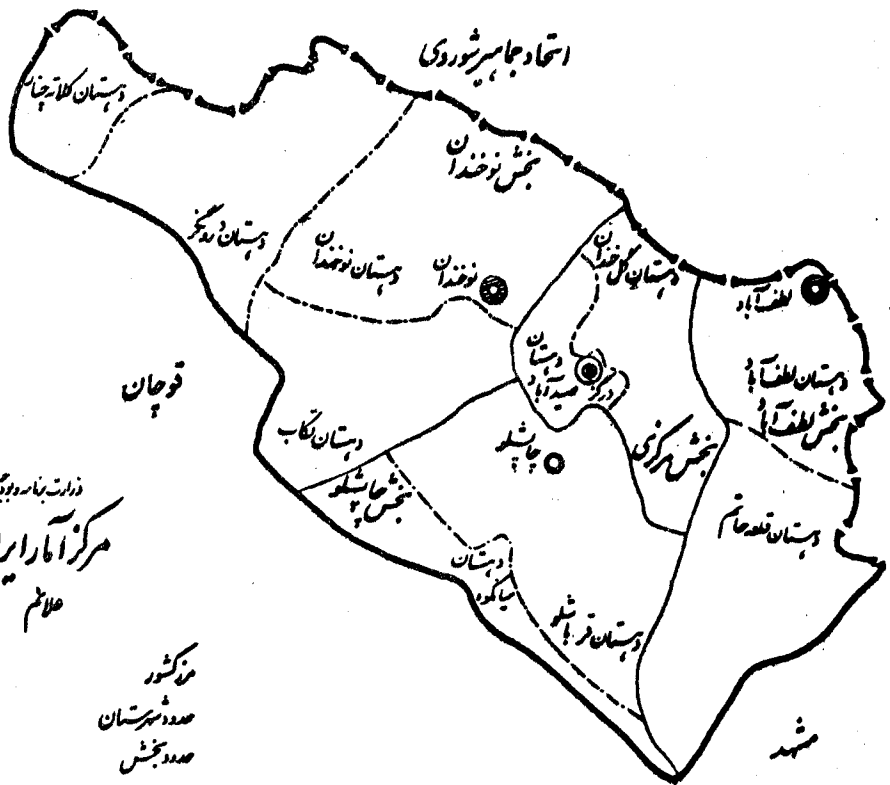
وضع فعالیت	مرد		مرد و زن		زن
	تعداد	درصد	تعداد	درصد	
شهرستان درگز	۱۱۹۸۴	۱۰۰/۰۰	۲۴۱۴۱	۱۰۰/۰۰	۱۲۱۵۷
شاغل	۸۷۴۹	۷۳/۰۱	۱۱۹۱۷	۴۹/۳۶	۲۱۶۸
بیکار / جویسای کار /	۷۱۰	۵/۹۲	۱۱۶۱	۴/۸۱	۴۵۱
محصل	۲۰۱۹	۱۶/۸۵	۳۳۱۰	۱۳/۷۱	۱۲۹۱
خانه دار	۳۰	۰/۲۵	۶۰۴۹	۲۵/۰۶	۶۰۱۹
دار ای در آمد بدون کار	۶۰	۰/۵۰	۱۴۷	۰/۶۱	۸۷
سایر	۳۹۹	۳/۳۳	۱۴۹۸	۶/۲۱	۱۰۹۹
اظهار نشده	۱۷	۰/۱۴	۵۹	۰/۲۴	۴۲
بخش چاپشلو	۴۵۴۸	۱۰۰/۰۰	۹۱۱۲	۱۰۰/۰۰	۴۵۶۵
شاغل	۳۳۲۸	۷۳/۱۸	۴۲۱۶	۴۶/۲۶	۸۸۸
بیکار / جویسای کار /	۲۴۸	۵/۴۵	۴۲۲	۴/۶۳	۱۷۴
محصل	۷۲۹	۱۶/۲۵	۱۲۵۱	۱۳/۷۲	۵۱۲
خانه دار	۱۲	۰/۲۶	۲۴۴۸	۲۶/۸۶	۲۴۳۶
دار ای در آمد بدون کار	۳۱	۰/۴۶	۴۵	۰/۴۹	۲۴
سایر	۱۹۲	۴/۲۲	۷۱۱	۷/۸۰	۵۱۹
اظهار نشده	۸	۰/۱۸	۲۰	۰/۲۲	۱۲
بخش لطف آباد	۱۷۶۲	۱۰۰/۰۰	۳۵۸۹	۱۰۰/۰۰	۱۸۲۷
شاغل	۱۳۲۴	۷۵/۱۴	۲۳۴۸	۶۵/۱۱	۹۲۴
بیکار / جویسای کار /	۹۳	۵/۲۸	۱۴۸	۴/۱۲	۵۵
محصل	۲۹۲	۱۶/۵۷	۴۷۶	۱۳/۲۶	۱۸۴
خانه دار	۵	۰/۲۸	۵۳۷	۱۴/۹۶	۵۳۲
دار ای در آمد بدون کار	۱۰	۰/۵۷	۲۶	۰/۷۲	۱۶
سایر	۳۸	۲/۱۶	۱۴۹	۴/۱۵	۱۱۱
اظهار نشده	۰	۰/۰۰	۵	۰/۱۴	۵

جدول ۲- جمعیت ۱۰ ساله بیشتر نقاط روستایی شهرستان بر حسب جنس و وضع فعالیت، بنگلایک جنس (دنباله)

زن		مرد		مرد و زن		وضع فعالیت
درصد	تعداد	درصد	تعداد	درصد	تعداد	
۱۰۰/۰۰	۹۹۲	۱۰۰/۰۰	۱۰۱۰	۱۰۰/۰۰	۲۰۰۲	بخش مرکزی
۸/۹۷	۸۹	۷۱/۲۹	۷۲۱	۴۰/۴۶	۸۱۰	شامل
۱۵/۸۳	۱۵۷	۱۰/۱۰	۱۰۲	۱۲/۹۴	۲۵۹	بیکار / جویای کار /
۱۱/۴۹	۱۱۴	۱۴/۴۶	۱۴۶	۱۲/۹۹	۲۶۰	محصل
۵۴/۳۳	۵۳۹	۰/۱۰	۱	۲۶/۹۷	۵۴۰	خانه دار
۰/۳۰	۳	۰/۳۰	۳	۰/۳۰	۶	دارای درآمد بدون کار
۸/۳۷	۸۳	۳/۲۷	۳۳	۵/۷۹	۱۱۶	سایر
۰/۷۱	۷	۰/۴۰	۴	۰/۵۵	۱۱	اظهار نشده
۱۰۰/۰۰	۴۷۷۳	۱۰۰/۰۰	۴۶۶۴	۱۰۰/۰۰	۹۴۳۷	بخش شوخندان
۲۶/۵۵	۱۲۶۷	۷۲/۳۸	۳۳۷۶	۴۹/۲۰	۴۶۴۳	شامل
۱/۳۶	۶۵	۵/۷۲	۲۶۷	۲/۵۲	۳۳۲	بیکار / جویای کار /
۱۰/۰۸	۴۸۱	۱۸/۰۵	۸۴۲	۱۴/۰۲	۱۲۲۳	محصل
۵۲/۶۳	۲۵۱۲	۰/۲۶	۱۲	۲۶/۷۵	۲۵۲۴	خانه دار
۰/۹۲	۴۴	۰/۵۶	۲۶	۰/۷۴	۷۰	دارای درآمد بدون کار
۸/۰۹	۳۸۶	۲/۹۲	۱۳۶	۵/۵۳	۵۲۲	سایر
۰/۳۸	۱۸	۰/۱۱	۵	۰/۳۴	۲۳	اظهار نشده

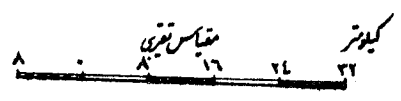
نقشه شهرستان درگز به تفکیک بخش و دهستان

سرکاری عمومی مرزها سال ۱۳۶۵



دولت آباد
مرکز آمار ایران
علامه

- — — — — مرز کشور
- — — — — مرز شهرستان
- — — — — مرز بخش
- - - - - مرز دهستان
- مرکز شهرستان
- قطب شهری
- مرکز بخش (قطب شهری)
- مرکز بخش قطب دهستانی (بجایت ...)
- مرکز بخش قطب دهستانی (بجایت ...)
- آبادی دارای ...



نقشه روستای بخش لطف آباد شهرستان دگر در استان خراسان

سازمان عمومی همراه سال ۱۳۶۵

بخش مرکزی دگر

شوروی

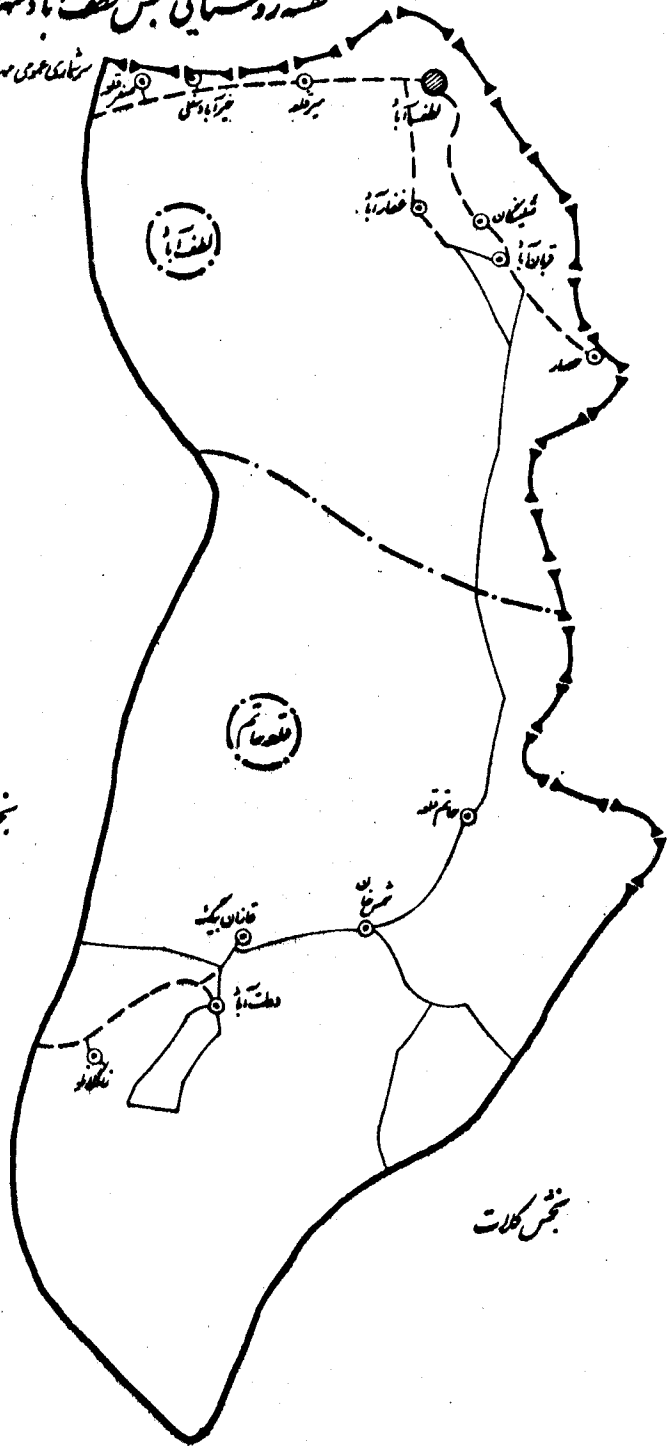

بخش چابک

دانشگاه علوم
مرکز امام ابراهیم
سلام

- قلعش
- آبادی مستخان شیر
- جاده آسفالت
- - - جاده شور
- جاده خاکی آبیستاد
- - - جاده مال
- حدود استان
- مرکز کشور



مقیاس تقریبی



بخش کلات

خصوصیات اجتماعی - اقتصادی آبادیهای دارای سکنه شهرستان درگز

شماره ردیف آبادی	آبادی	کده آبادی	نوع راه آبادی (کده)	تعداد خانوار	کل جمعیت	جمعیت عرسالو بیشتر	جمعیت باسواد	جمعیت نائل	فعالیت عمده کشاورزی								
									۱۰	۱۱	۱۲	۱۳	۱۴	۱۵	۱۶		
	بخش چابهلو			۲۷۱۲	۱۳۵۸۹	۱۰۶۷۶	۵۲۸۰	۴۴۲۴									
	دهستان قره باقلو			۱۶۰۸	۷۶۶۲	۶۲۹۹	۳۶۴۴	۲۲۲۴									
۱	ایلمرم	۱۴۵۰۵۲	۲	۱	۲	۱	۰	۰	۵۵	۲۷	۵۵	۵	۷	۰	۰	۰	
۲	اسپهان	۱۴۵۰۵۵	۲	۱	۱	۱	۰	۱	۰	۰	۰	۰	۰	۰	۰	۰	
۳	امدخان	۱۴۵۰۵۶	۲	۱۹	۹۹	۸۰	۳۰	۲۶	۰	۰	۰	۰	۰	۰	۰	۰	
۴	امام زمان	۱۴۵۰۵۷	۱	۶	۲۰	۱۸	۱۲	۷	۰	۰	۰	۰	۰	۰	۰	۰	
۵	اولیا	۱۴۵۰۶۰	۲	۴	۲۱	۲۰	۱۲	۵	۰	۰	۰	۰	۰	۰	۰	۰	
۶	ایلانچیق	۱۴۵۰۶۱	۲	۴۶	۲۶۱	۱۹۵	۶۵	۱۱۴	۰	۰	۰	۰	۰	۰	۰	۰	
۷	بخارت	۱۴۵۰۶۲	۲	۴۶	۲۱۰	۱۷۵	۸۴	۷۲	۰	۰	۰	۰	۰	۰	۰	۰	
۸	بگذره	۱۴۵۰۶۳	۲	۲۰	۱۴۵	۱۲۲	۴۴	۴۹	۰	۰	۰	۰	۰	۰	۰	۰	
۹	بیات	۱۴۵۰۶۵	۱	۱۵	۷۸	۶۵	۴۲	۲۰	۰	۰	۰	۰	۰	۰	۰	۰	
۱۰	پورتند	۱۴۵۰۶۶	۲	۷۳	۳۸۹	۳۰۷	۱۷۴	۹۹	۰	۰	۰	۰	۰	۰	۰	۰	
۱۱	تپه لیکه	۱۴۵۰۶۸	۲	۱۴	۸۴	۶۷	۳۴	۲۰	۰	۰	۰	۰	۰	۰	۰	۰	
۱۲	چغال	۱۴۵۰۷۰	۲	۲۲	۱۹۵	۱۴۴	۹۲	۴۷	۰	۰	۰	۰	۰	۰	۰	۰	
۱۳	چابهلو	۱۴۵۰۷۲	۱	۶۱۷	۳۹۶۶	۲۴۶۲	۱۶۳۷	۷۳۴	۰	۰	۰	۰	۰	۰	۰	۰	
۱۴	حسن آباد	۱۴۵۰۷۳	۲	۴۸	۲۵۱	۱۹۴	۶۷	۸۰	۰	۰	۰	۰	۰	۰	۰	۰	
۱۵	حصین آباد	۱۴۵۰۷۴	۲	۸	۲۳	۲۷	۸	۱۷	۰	۰	۰	۰	۰	۰	۰	۰	
۱۶	حقوقردی	۱۴۵۰۷۵	۱	۴۲	۱۹۹	۱۵۹	۸۲	۵۶	۰	۰	۰	۰	۰	۰	۰	۰	
۱۷	د اقدار	۱۴۵۰۷۶	۲	۱۰۸	۵۳۱	۳۹۶	۱۶۰	۱۲۷	۰	۰	۰	۰	۰	۰	۰	۰	
۱۸	دمکه	۱۴۵۰۷۷	۲	۱۰	۴۰	۳۶	۲۰	۱۲	۰	۰	۰	۰	۰	۰	۰	۰	
۱۹	زر آباد	۱۴۵۰۷۹	۲	۱	۲	۲	۰	۱	۰	۰	۰	۰	۰	۰	۰	۰	
۲۰	سادات	۱۴۵۰۸۰	۲	۸۶	۳۳۹	۲۷۱	۱۳۸	۸۹	۰	۰	۰	۰	۰	۰	۰	۰	
۲۱	عباس قلعه	۱۴۵۰۸۲	۲	۵۱	۲۵۰	۱۹۷	۹۸	۵۶	۰	۰	۰	۰	۰	۰	۰	۰	
۲۲	عزت آباد	۱۴۵۰۸۴	۲	۲۳	۸۷	۷۰	۲۵	۲۷	۰	۰	۰	۰	۰	۰	۰	۰	
۲۳	قره اقاچه	۱۴۵۰۸۶	۲	۲	۲۱	۱۸	۱۱	۸	۰	۰	۰	۰	۰	۰	۰	۰	
۲۴	قرزلق	۱۴۵۰۸۷	۲	۲۲	۱۲۴	۹۶	۵۷	۴۱	۰	۰	۰	۰	۰	۰	۰	۰	
۲۵	قلجق	۱۴۵۰۸۸	۲	۵۵	۲۷۳	۲۱۲	۱۲۲	۷۶	۰	۰	۰	۰	۰	۰	۰	۰	
۲۶	کالو	۱۴۵۰۸۹	۲	۵۱	۲۵۱	۱۹۲	۹۰	۱۰۲	۰	۰	۰	۰	۰	۰	۰	۰	
۲۷	کلاته کندی	۱۴۵۰۹۲	۲	۲۴	۱۱۳	۹۶	۵۸	۳۶	۰	۰	۰	۰	۰	۰	۰	۰	
۲۸	کچلیک	۱۴۵۰۹۶	۲	۴	۲۳	۱۶	۱	۱۱	۰	۰	۰	۰	۰	۰	۰	۰	
۲۹	کنداب	۱۴۵۰۹۸	۴	۱۲	۶۷	۵۴	۲۵	۲۸	۰	۰	۰	۰	۰	۰	۰	۰	
۳۰	میشا	۱۴۵۰۹۹	۲	۴۳	۲۷۱	۲۰۱	۱۱۵	۶۵	۰	۰	۰	۰	۰	۰	۰	۰	
۳۱	پیتلی قلعه	۱۴۵۱۰۱	۱	۱۱۳	۵۹۷	۵۰۲	۲۱۰	۱۶۳	۰	۰	۰	۰	۰	۰	۰	۰	
	دهستان میانکوه			۱۱۰۴	۵۶۲۶	۴۲۷۷	۱۶۳۶	۲۲۰۰									
۱	اراک	۱۴۵۱۵۲	۲	۶	۲۱	۱۳	۱۱	۶	۰	۰	۰	۰	۰	۰	۰	۰	
۲	حصار	۱۴۵۱۵۳	۲	۶۸	۲۱۵	۲۳۲	۴۴	۱۵۲	۰	۰	۰	۰	۰	۰	۰	۰	
۳	خادماتلو	۱۴۵۱۵۴	۲	۱۰۲	۵۷۷	۴۴۶	۲۲۹	۳۷۱	۰	۰	۰	۰	۰	۰	۰	۰	
۴	داش خات	۱۴۵۱۵۵	۲	۵	۳۰	۱۹	۱	۱۲	۰	۰	۰	۰	۰	۰	۰	۰	
۵	در بندی سفلی	۱۴۵۱۵۶	۲	۷۹	۳۶۹	۲۹۹	۱۸۴	۱۰۹	۰	۰	۰	۰	۰	۰	۰	۰	
۶	در بندی علیا	۱۴۵۱۵۷	۲	۲۳	۱۰۱	۷۹	۳۵	۲۸	۰	۰	۰	۰	۰	۰	۰	۰	
۷	در بیورد	۱۴۵۱۵۸	۴	۷	۴۸	۳۹	۴	۹	۰	۰	۰	۰	۰	۰	۰	۰	
۸	دو ابی سفلی	۱۴۵۱۵۹	۲	۲۹	۱۴۷	۱۱۰	۴۰	۲۲	۰	۰	۰	۰	۰	۰	۰	۰	
۹	دو ابی علیا	۱۴۵۱۶۰	۲	۲۱	۱۸۲	۱۲۲	۳۶	۲۵	۰	۰	۰	۰	۰	۰	۰	۰	
۱۰	دو شهاب	۱۴۵۱۶۱	۲	۵	۲۹	۲۲	۲	۲۰	۰	۰	۰	۰	۰	۰	۰	۰	
۱۱	دهشت علیا	۱۴۵۱۶۲	۲	۷۹	۳۸۷	۲۹۲	۸۴	۱۰۷	۰	۰	۰	۰	۰	۰	۰	۰	
۱۲	ریغذو ار	۱۴۵۱۶۳	۲	۲۳۷	۱۱۹۳	۸۸۲	۲۲۲	۴۲۶	۰	۰	۰	۰	۰	۰	۰	۰	

کد نوع راه آبادی: جاده اسفالت ۱، جاده شوسه ۲، جاده خاکی ۳، ماره ۴، سایر (اینگاه راه آهن یا راه آبی) ۵، ناشخص ۶

تعداد گاو و گوساله	تعداد گوسفند بزرگ	تعمیر و آیین آلات کشاورزی	فروشگاه خانگی	دسترسی به سیستم آموزشی در روستا	تعمیر	دسترسی به روزنامه و مجله در روستا	صندوق پست	بیمار و دامهای روستایی	دانشگاه فنی و مهندسی	پزشک	خانه بهداشت	مرکز بهداشتی درمانی	حمام	آموزش و تفریح برای کودکان	در سر راه روستایی	دبستان	برق	آب لوله کشی	پایگاه خدمات استیج	مرکز خدمات روستایی	دفتر خدمات سلامت	شورای اسلامی روستایی	اماکن مذهبی مسلمانان	بنیاد مذهبی مسلمانان	شماره در دفتر آبادی
۴۲	۴۱	۴۰	۳۹	۳۸	۳۷	۳۶	۳۵	۳۴	۳۳	۳۲	۳۱	۳۰	۲۹	۲۸	۲۷	۲۶	۲۵	۲۴	۲۳	۲۲	۲۱	۲۰	۱۹	۱۸	۱۷
۵۲۰۹	۹۱۹۴۲	۰	۱۱	۲۸	۲	۴	۲	۲	۰	۱	۴	۲	۱۲	۱۹	۴	۳۶	۸	۱۸	۲	۲	۲	۳۷	۳۹	۳۷	۱
۲۳۴۲	۴۳۳۴۲	۰	۶	۱۲	۱	۲	۲	۲	۰	۱	۲	۲	۵	۸	۲	۲۴	۷	۸	۱	۲	۱	۲۲	۲۲	۲۱	۲
۰	۰	۰	۰	۰	۰	۰	۰	۰	۰	۰	۰	۰	۰	۰	۰	۰	۰	۰	۰	۰	۰	۰	۰	۰	۱
۴	۰	۰	۰	۰	۰	۰	۰	۰	۰	۰	۰	۰	۰	۰	۰	۰	۰	۰	۰	۰	۰	۰	۰	۰	۲
۵۰	۱۸۰۰	۰	۰	۰	۰	۰	۰	۰	۰	۰	۰	۰	۰	۰	۰	۰	۰	۰	۰	۰	۰	۰	۰	۰	۳
۳	۰	۰	۰	۰	۰	۰	۰	۰	۰	۰	۰	۰	۰	۰	۰	۰	۰	۰	۰	۰	۰	۰	۰	۰	۴
۶	۸۰	۰	۰	۰	۰	۰	۰	۰	۰	۰	۰	۰	۰	۰	۰	۰	۰	۰	۰	۰	۰	۰	۰	۰	۵
۱۵	۴۲۰۰	۰	۰	۰	۰	۰	۰	۰	۰	۰	۰	۰	۰	۰	۰	۰	۰	۰	۰	۰	۰	۰	۰	۰	۶
۲۲	۱۸۰۰	۰	۰	۰	۰	۰	۰	۰	۰	۰	۰	۰	۰	۰	۰	۰	۰	۰	۰	۰	۰	۰	۰	۰	۷
۱۰	۲۵۰۰	۰	۰	۰	۰	۰	۰	۰	۰	۰	۰	۰	۰	۰	۰	۰	۰	۰	۰	۰	۰	۰	۰	۰	۸
۲۰	۱۱۰	۰	۰	۰	۰	۰	۰	۰	۰	۰	۰	۰	۰	۰	۰	۰	۰	۰	۰	۰	۰	۰	۰	۰	۹
۹۰	۱۰۵۰	۰	۰	۰	۰	۰	۰	۰	۰	۰	۰	۰	۰	۰	۰	۰	۰	۰	۰	۰	۰	۰	۰	۰	۱۰
۱۰	۲۵۰	۰	۰	۰	۰	۰	۰	۰	۰	۰	۰	۰	۰	۰	۰	۰	۰	۰	۰	۰	۰	۰	۰	۰	۱۱
۱۰۰	۱۳۰۰	۰	۰	۰	۰	۰	۰	۰	۰	۰	۰	۰	۰	۰	۰	۰	۰	۰	۰	۰	۰	۰	۰	۰	۱۲
۱۰۰۰	۲۴۰۰	۰	۰	۰	۰	۰	۰	۰	۰	۰	۰	۰	۰	۰	۰	۰	۰	۰	۰	۰	۰	۰	۰	۰	۱۳
۸۰	۱۶۰۰	۰	۰	۰	۰	۰	۰	۰	۰	۰	۰	۰	۰	۰	۰	۰	۰	۰	۰	۰	۰	۰	۰	۰	۱۴
۱۰	۰	۰	۰	۰	۰	۰	۰	۰	۰	۰	۰	۰	۰	۰	۰	۰	۰	۰	۰	۰	۰	۰	۰	۰	۱۵
۴	۱۱۰۰	۰	۰	۰	۰	۰	۰	۰	۰	۰	۰	۰	۰	۰	۰	۰	۰	۰	۰	۰	۰	۰	۰	۰	۱۶
۵۰	۲۸۰۰	۰	۰	۰	۰	۰	۰	۰	۰	۰	۰	۰	۰	۰	۰	۰	۰	۰	۰	۰	۰	۰	۰	۰	۱۷
۱۲	۵۲	۰	۰	۰	۰	۰	۰	۰	۰	۰	۰	۰	۰	۰	۰	۰	۰	۰	۰	۰	۰	۰	۰	۰	۱۸
۵	۰	۰	۰	۰	۰	۰	۰	۰	۰	۰	۰	۰	۰	۰	۰	۰	۰	۰	۰	۰	۰	۰	۰	۰	۱۹
۱۳۰	۹۵۰	۰	۰	۰	۰	۰	۰	۰	۰	۰	۰	۰	۰	۰	۰	۰	۰	۰	۰	۰	۰	۰	۰	۰	۲۰
۱۰۰	۳۵۰۰	۰	۰	۰	۰	۰	۰	۰	۰	۰	۰	۰	۰	۰	۰	۰	۰	۰	۰	۰	۰	۰	۰	۰	۲۱
۱۲	۲۰۰	۰	۰	۰	۰	۰	۰	۰	۰	۰	۰	۰	۰	۰	۰	۰	۰	۰	۰	۰	۰	۰	۰	۰	۲۲
۱۰	۰	۰	۰	۰	۰	۰	۰	۰	۰	۰	۰	۰	۰	۰	۰	۰	۰	۰	۰	۰	۰	۰	۰	۰	۲۳
۲۰	۱۷۰۰	۰	۰	۰	۰	۰	۰	۰	۰	۰	۰	۰	۰	۰	۰	۰	۰	۰	۰	۰	۰	۰	۰	۰	۲۴
۵۰	۱۱۰۰	۰	۰	۰	۰	۰	۰	۰	۰	۰	۰	۰	۰	۰	۰	۰	۰	۰	۰	۰	۰	۰	۰	۰	۲۵
۲۰۰	۴۰۰۰	۰	۰	۰	۰	۰	۰	۰	۰	۰	۰	۰	۰	۰	۰	۰	۰	۰	۰	۰	۰	۰	۰	۰	۲۶
۱۰۰	۸۰۰	۰	۰	۰	۰	۰	۰	۰	۰	۰	۰	۰	۰	۰	۰	۰	۰	۰	۰	۰	۰	۰	۰	۰	۲۷
۵۰	۲۰۰۰	۰	۰	۰	۰	۰	۰	۰	۰	۰	۰	۰	۰	۰	۰	۰	۰	۰	۰	۰	۰	۰	۰	۰	۲۸
۸	۹۵۰	۰	۰	۰	۰	۰	۰	۰	۰	۰	۰	۰	۰	۰	۰	۰	۰	۰	۰	۰	۰	۰	۰	۰	۲۹
۶۰	۲۷۰۰	۰	۰	۰	۰	۰	۰	۰	۰	۰	۰	۰	۰	۰	۰	۰	۰	۰	۰	۰	۰	۰	۰	۰	۳۰
۱۳۰	۳۳۰۰	۰	۰	۰	۰	۰	۰	۰	۰	۰	۰	۰	۰	۰	۰	۰	۰	۰	۰	۰	۰	۰	۰	۰	۳۱
۲۸۶۶	۴۸۶۰۰	۰	۵	۱۶	۱	۲	۱	۱	۰	۰	۲	۱	۸	۱۱	۲	۱۲	۱	۱۰	۱	۱	۱	۱۵	۱۶	۶	۱
۰	۰	۰	۰	۰	۰	۰	۰	۰	۰	۰	۰	۰	۰	۰	۰	۰	۰	۰	۰	۰	۰	۰	۰	۰	۱
۱۰۰	۲۸۰۰	۰	۰	۰	۰	۰	۰	۰	۰	۰	۰	۰	۰	۰	۰	۰	۰	۰	۰	۰	۰	۰	۰	۰	۲
۱۰۰	۴۰۰۰	۰	۰	۰	۰	۰	۰	۰	۰	۰	۰	۰	۰	۰	۰	۰	۰	۰	۰	۰	۰	۰	۰	۰	۳
۸	۲۰۵	۰	۰	۰	۰	۰	۰	۰	۰	۰	۰	۰	۰	۰	۰	۰	۰	۰	۰	۰	۰	۰	۰	۰	۴
۶۰	۱۰۰۰	۰	۰	۰	۰	۰	۰	۰	۰	۰	۰	۰	۰	۰	۰	۰	۰	۰	۰	۰	۰	۰	۰	۰	۵
۳۰	۲۰	۰	۰	۰	۰	۰	۰	۰	۰	۰	۰	۰	۰	۰	۰	۰	۰	۰	۰	۰	۰	۰	۰	۰	۶
۱	۴۶۰	۰	۰	۰	۰	۰	۰	۰	۰	۰	۰	۰	۰	۰	۰	۰	۰	۰	۰	۰	۰	۰	۰	۰	۷
۶۰	۵۰۰	۰	۰	۰	۰	۰	۰	۰	۰	۰	۰	۰	۰	۰	۰	۰	۰	۰	۰	۰	۰	۰	۰	۰	۸
۳۰	۳۵۰	۰	۰	۰	۰	۰	۰	۰	۰	۰	۰	۰	۰	۰	۰	۰	۰	۰	۰	۰	۰	۰	۰	۰	۹
۱۰	۲۴۰	۰	۰	۰	۰	۰	۰	۰	۰	۰	۰	۰	۰	۰	۰	۰	۰	۰	۰	۰	۰	۰	۰	۰	۱۰
۴۰۰	۴۵۰۰	۰	۰	۰	۰	۰	۰	۰	۰	۰	۰	۰	۰	۰	۰	۰	۰	۰	۰	۰	۰	۰	۰	۰	۱۱
۵۰۰	۱۸۰۰۰	۰	۰	۰	۰	۰	۰	۰	۰	۰	۰	۰	۰	۰	۰	۰	۰	۰	۰	۰	۰	۰	۰	۰	۱۲

خصوصیات اجتماعی - اقتصادی آبادیهای دارای سکنه شهرستان درموز

شماره ردیف آبادی	آبادی	کده آبادی	نوع راه آبادی (کده)	تعداد خانوار	کل جمعیت	جمعیت عمال و بیشتر	جمعیت باسواد	جمعیت شامل	فعالیت کشاورزی							
									پرورش ماهی	پرورش زنبورسل	پرورش کرم ابریشم	پرورش طیور	دامداری دامچرایی	باغداری	زراعت	
۱	۲	۳	۴	۵	۶	۷	۸	۹	۱۰	۱۱	۱۲	۱۳	۱۴	۱۵	۱۶	
۱۲	زورگورشی	۱۴۵۱۶۴	۲	۱	۴	۲	۰	۱	*	*	*	*	*	*	*	
۱۴	سنتز سیلا	۱۴۵۱۶۵	۴	۵	۳۰	۲۶	۷	۲	*	*	*	*	*	*	*	
۱۵	سنتز وسطی	۱۴۵۱۶۷	۴	۱	۶	۴	۰	۱	*	*	*	*	*	*	*	
۱۶	سوکندی	۱۴۵۱۶۸	۲	۲	۱۲	۱۲	۷	۴	*	*	*	*	*	*	*	
۱۷	عرب آباد	۱۴۵۱۶۶	۲	۳۱	۶۰	۴۶	۲۴	۳۶	*	*	*	*	*	*	*	
۱۸	علی آباد الجنگ	۱۴۵۱۷۰	۴	۲۲	۱۱۱	۸۰	۲۵	۲۷	*	*	*	*	*	*	*	
۱۹	قحلاق پاشین حصار	۱۴۵۱۷۲	۲	۹	۵۵	۴۲	۱۱	۲۷	*	*	*	*	*	*	*	
۲۰	قحلاق در بند	۱۴۵۱۷۵	۲	۸۵	۴۶۵	۳۳۸	۱۴۹	۹۳	*	*	*	*	*	*	*	
۲۱	کپکان	۱۴۵۱۷۷	۲	۷۷	۳۷۴	۲۹۷	۱۷۶	۷۰	*	*	*	*	*	*	*	
۲۲	کلاته جوبین	۱۴۵۱۷۸	۲	۷	۴۱	۲۱	۲	۲۴	*	*	*	*	*	*	*	
۲۳	کلاته گورشی	۱۴۵۱۷۹	۲	۶	۲۲	۱۶	۲	۸	*	*	*	*	*	*	*	
۲۴	کور چغمه	۱۴۵۱۸۰	۲	۱۵	۸۲	۶۰	۱۵	۱۸	*	*	*	*	*	*	*	
۲۵	کشی	۱۴۵۱۸۱	۲	۵۸	۲۹۴	۲۲۷	۱۴۴	۶۶	*	*	*	*	*	*	*	
۲۶	مرغداری دلیران	۱۴۵۱۸۲	۲	۲	۶۱	۱۰	۳	۳	*	*	*	*	*	*	*	
۲۷	میاب	۱۴۵۱۸۳	۲	۱۲۱	۶۵۰	۵۰۰	۱۷۱	۶۳	*	*	*	*	*	*	*	
بخش لطف آباد																
دهستان قلعه حاتم																
۱	توت	۱۴۵۲۳۴	۲	۸	۴۰	۲۲	۰	۳۱	*	*	*	*	*	*	*	
۲	حاتم قلعه	۱۴۵۲۳۵	۲	۶۲	۱۱۲	۸۷	۴۳	۴۸	*	*	*	*	*	*	*	
۳	دولت آباد	۱۴۵۲۳۶	۲	۹۲	۳۸۳	۳۱۹	۱۹۵	۸۷	*	*	*	*	*	*	*	
۴	زنگلانلو	۱۴۵۲۳۷	۲	۱۲۱	۶۶۳	۴۹۵	۲۰۹	۲۱۰	*	*	*	*	*	*	*	
۵	شمس خان	۱۴۵۲۳۸	۲	۶۸	۳۱۳	۲۳۱	۱۲۱	۱۴۷	*	*	*	*	*	*	*	
۶	قازان سید	۱۴۵۲۳۹	۲	۱۰۷	۵۰۷	۴۱۲	۲۲۲	۱۷۲	*	*	*	*	*	*	*	
۷	کلاته شهید اژدر	۱۴۵۲۴۱	۲	۲	۱۶	۱۲	۵	۳	*	*	*	*	*	*	*	
۸	گرم دره	۱۴۵۲۴۲	۲	۶	۲۲	۲۳	۶	۷	*	*	*	*	*	*	*	
۹	مراد آباد	۱۴۵۲۴۳	۲	۹	۴۴	۳۸	۱۵	۲۱	*	*	*	*	*	*	*	
دهستان لطف آباد																
۱	حصار	۱۴۵۲۵۶	۲	۸۲	۳۰۴	۲۲۲	۱۲۷	۱۶۳	*	*	*	*	*	*	*	
۲	خیر آباد مغلی	۱۴۵۲۵۷	۲	۲۲	۱۵۵	۱۲۸	۷۵	۷۰	*	*	*	*	*	*	*	
۳	قلینگان	۱۴۵۲۵۸	۲	۱۷۸	۸۰۳	۶۷۱	۳۶۳	۲۷۵	*	*	*	*	*	*	*	
۴	مفر قلعه	۱۴۵۲۶۰	۲	۵۱	۱۹۵	۱۷۲	۹۰	۹۶	*	*	*	*	*	*	*	
۵	غفار آباد	۱۴۵۲۵۵	۲	۵۳	۲۵۰	۱۹۹	۹۹	۱۲۶	*	*	*	*	*	*	*	
۶	قربان آباد	۱۴۵۲۶۱	۲	۲۸	۱۴۴	۱۰۵	۴۶	۶۰	*	*	*	*	*	*	*	
۷	میر قلعه	۱۴۵۲۶۲	۲	۴۶	۲۱۲	۱۷۷	۹۰	۱۰۹	*	*	*	*	*	*	*	
بخش مرکزی																
دهستان مرید آباد																
۱	ارتیان	۱۴۵۲۸۴	۲	۹۱	۴۲۷	۳۶۲	۲۵۴	۲۳۲	*	*	*	*	*	*	*	
۲	ان چغمه	۱۴۵۲۸۵	۲	۲۴	۱۰۱	۸۱	۴۲	۲۹	*	*	*	*	*	*	*	
۳	خوانچه	۱۴۵۲۸۶	۲	۶	۱۸	۱۵	۳	۷	*	*	*	*	*	*	*	
۴	خیر آباد علیا	۱۴۵۲۸۷	۲	۱۴	۶۳	۵۵	۳۰	۱۹	*	*	*	*	*	*	*	

کده نوع راه آبادی: ۱، جاده اسفالت، ۲، جاده شوسه، ۳، جاده خاکی، ۴، مارود، ۵، سایر (اینگاه راه آهن یا راه آبی)، ۵، ناشخص

تعداد گاو و گوساله	تعداد گوسفند و بز	تعداد گاوین آلات کشوری	فروشگاه تعاونی	دسترسی بر روی زمین برای آب	تولف	دسترسی به زمین برای کشاورزی	مصرف آب	بیمار دامی در سال	دامپروری در کشور	بزرگسالی	فانته داشت	مرکز بهداشتی درمانی	عام	آموزش تخصصی بهداشت	درصد راهپایی	دبستان	برق	آب لوله کشی	یک واحد استیج	مرکز خدمات درمانی	دفتر بهداشت ازادگی	جمهوری اسلامی روستایی	انگلیسی زبان	مبلغ مخفی سلمانان	نمونه برداری آبادی
۴۲	۴۱	۴۰	۳۹	۳۸	۳۷	۳۶	۳۵	۳۴	۳۳	۳۲	۳۱	۳۰	۲۹	۲۸	۲۷	۲۶	۲۵	۲۴	۲۳	۲۲	۲۱	۲۰	۱۹	۱۸	۱۷
۱۰	۱۰۰																								۱۲
۱	۲۵۰																								۱۴
۱	۲۵																								۱۵
۰	۲۰۰																								۱۶
۶۰	۱۰۰		*	*														*				*	*		۱۷
۴۰	۴۰۰			*	*													*				*	*		۱۸
۵۰۰	۷۰۰			*	*													*				*	*		۱۹
۲۰	۲۱۰۰			*	*								*					*	*			*	*		۲۰
۱۲۰	۱۰۰۰		*	*	*						*							*	*			*	*		۲۱
۱۰	۱۵۰			*	*													*	*			*	*		۲۲
۱۰	۲۰۰			*	*													*	*			*	*		۲۳
۲۰	۴۰۰			*	*													*	*			*	*		۲۴
۲۰۰	۶۴۰۰		*	*	*								*					*	*			*	*		۲۵
۰	۰			*	*								*					*	*			*	*		۲۶
۵۰۰	۲۵۰۰			*	*								*					*	*			*	*		۲۷
۱۱۸۵	۲۰۷۶۵	۰	۷	۱۲	۱	۱	۴	۴	۶	۲	۲	۲	۸	۱۰	۲	۱۲	۸	۶	۴	۰	۰	۱۲	۱۲	۷	
۸۱۸	۱۵۰۱۵	۰	۵	۷	۰	۰	۲	۴	۶	۲	۲	۲	۴	۵	۲	۵	۲	۲	۲	۰	۰	۶	۶	۲	۱
۱۸	۷۰۰								*	*	*	*	*	*	*	*	*	*	*	*	*	*	*	*	۲
۲۵۰	۵۰۰۰		*	*	*		*	*	*	*	*	*	*	*	*	*	*	*	*	*	*	*	*	*	۲
۱۵۰	۱۰۵۰		*	*	*		*	*	*	*	*	*	*	*	*	*	*	*	*	*	*	*	*	*	۲
۲۰۰	۴۶۵۰		*	*	*		*	*	*	*	*	*	*	*	*	*	*	*	*	*	*	*	*	*	۴
۱۰۰	۱۶۵۰		*	*	*		*	*	*	*	*	*	*	*	*	*	*	*	*	*	*	*	*	*	۵
۱۰۰	۱۵۰۰		*	*	*		*	*	*	*	*	*	*	*	*	*	*	*	*	*	*	*	*	*	۶
۰	۱۶۵		*	*	*		*	*	*	*	*	*	*	*	*	*	*	*	*	*	*	*	*	*	۷
۰	۲۰۰		*	*	*		*	*	*	*	*	*	*	*	*	*	*	*	*	*	*	*	*	*	۸
۰	۰		*	*	*		*	*	*	*	*	*	*	*	*	*	*	*	*	*	*	*	*	*	۹
۲۶۷	۱۵۷۵۰	۰	۲	۶	۱	۱	۲	۰	۲	۰	۰	۱	۴	۵	۱	۷	۶	۴	۲	۰	۰	۷	۷	۴	
۷۰	۲۱۰۰		*	*	*		*	*	*	*	*	*	*	*	*	*	*	*	*	*	*	*	*	*	۱
۵۰	۶۵۰		*	*	*		*	*	*	*	*	*	*	*	*	*	*	*	*	*	*	*	*	*	۲
۱۰۰	۱۲۰۰		*	*	*		*	*	*	*	*	*	*	*	*	*	*	*	*	*	*	*	*	*	۲
۱۰۰	۱۲۰۰		*	*	*		*	*	*	*	*	*	*	*	*	*	*	*	*	*	*	*	*	*	۴
۰	۶۰۰۰		*	*	*		*	*	*	*	*	*	*	*	*	*	*	*	*	*	*	*	*	*	۵
۷	۲۰۰۰		*	*	*		*	*	*	*	*	*	*	*	*	*	*	*	*	*	*	*	*	*	۶
۴۰	۱۵۰۰		*	*	*		*	*	*	*	*	*	*	*	*	*	*	*	*	*	*	*	*	*	۷
۱۱۲۹	۲۷۷۳۴	۰	۲	۶	۱	۰	۰	۰	۲	۱	۲	۲	۵	۰	۱۱	۴	۶	۰	۲	۰	۰	۱۶	۱۵	۷	
۲۸۶	۵۵۲۲	۰	۱	۴	۰	۰	۰	۰	۰	۰	۰	۱	۱	۰	۲	۱	۱	۰	۱	۰	۰	۶	۶	۱	۱
۸۰	۲۴۰۰		*	*	*		*	*	*	*	*	*	*	*	*	*	*	*	*	*	*	*	*	*	۱
۸۰	۵۵۰		*	*	*		*	*	*	*	*	*	*	*	*	*	*	*	*	*	*	*	*	*	۲
۲	۱۱۵		*	*	*		*	*	*	*	*	*	*	*	*	*	*	*	*	*	*	*	*	*	۲
۱۵	۲۲۰		*	*	*		*	*	*	*	*	*	*	*	*	*	*	*	*	*	*	*	*	*	۴

خصوصیات اجتماعی - اقتصادی آبادیهای دارآبی سکنه شهرستان درهگز

شماره روستای آبادی	آبادی	کده آبادی	نوع راه آبادی (کده)	تعداد خانوار	جمعیت کل	جمعیت عساکر بیشتر	جمعیت باسواد	جمعیت شغل	فعالیت کشاورزی						
									زراعت	باغداری	دامداری دامپروری	پرورش طیور	پرورش گاو برهیم	پرورش بز و گوسفند	پرورش ماهی
۱	۲	۳	۴	۵	۶	۷	۸	۹	۱۰	۱۱	۱۲	۱۳	۱۴	۱۵	۱۶
۵	زابل قلعه	۱۴۵۲۸۹	۱	۷	۲۸	۲۶	۱۲	۱۰	*	*	*	*	*	*	*
۶	سیدآباد	۱۴۵۲۹۰	۲	۱۱	۴۹	۴۰	۲۱	۱۹	*	*	*	*	*	*	*
۷	کلاته الهیاص	۱۴۵۲۹۲	۲	۲	۷	۷	۱	۲	*	*	*	*	*	*	*
۸	کدنه قلعه	۱۴۵۲۹۳	۲	۲۸	۱۵۶	۱۲۷	۶۲	۴۷	*	*	*	*	*	*	*
دهستان گلخندان															
۱	توقی	۱۴۵۳۱۵	۲	۲۷	۱۲۱	۸۷	۳۴	۳۱	*	*	*	*	*	*	*
۲	چقر	۱۴۵۳۱۶	۲	۸۸	۲۸۹	۲۰۰	۱۵۰	۱۰۴	*	*	*	*	*	*	*
۳	حمین آباد صد اقله	۱۴۵۳۱۷	۲	۲۸	۱۲۱	۱۱۰	۵۴	۳۶	*	*	*	*	*	*	*
۴	در بند گلریز	۱۴۵۳۱۸	۲	۶	۲۰	۱۸	۸	۹	*	*	*	*	*	*	*
۵	رحمت آباد	۱۴۵۳۱۹	۲	۱	۵	۵	۴	۲	*	*	*	*	*	*	*
۶	هور کال	۱۴۵۳۲۲	۲	۲۵	۱۲۷	۹۵	۹	۳۶	*	*	*	*	*	*	*
۷	قطر آباد	۱۴۵۳۲۳	۲	۹	۳۷	۲۸	۱۹	۹	*	*	*	*	*	*	*
۸	قلعه کر	۱۴۵۳۲۵	۲	۲	۱۵	۱۲	۶	۶	*	*	*	*	*	*	*
۹	کلاته عبدالوهاب	۱۴۵۳۲۷	۲	۲	۱۱	۱۰	۵	۸	*	*	*	*	*	*	*
۱۰	کلاته محمدبزدی	۱۴۵۳۲۸	۲	۲	۱۲	۱۱	۶	۵	*	*	*	*	*	*	*
۱۱	کماج خور	۱۴۵۳۲۹	۲	۵۵	۲۵۷	۲۰۵	۹۵	۷۲	*	*	*	*	*	*	*
۱۲	کور و همه	۱۴۵۳۳۰	۲	۱	۷	۶	۴	۱	*	*	*	*	*	*	*
۱۳	گلخندان	۱۴۵۳۳۱	۲	۸۸	۳۲۱	۲۶۱	۱۲۰	۹۶	*	*	*	*	*	*	*
۱۴	گلریز	۱۴۵۳۳۲	۲	۲۲	۸۳	۷۲	۳۰	۲۹	*	*	*	*	*	*	*
۱۵	نصرت آباد	۱۴۵۳۳۳	۲	۱۲	۶۱	۴۶	۳۱	۲۸	*	*	*	*	*	*	*
۱۶	منظر آباد	۱۴۵۳۳۵	۲	۶	۴۰	۳۵	۲۲	۲۱	*	*	*	*	*	*	*
۱۷	بیاقول	۱۴۵۳۳۶	۲	۳۶	۱۳۴	۱۱۵	۴۹	۵۰	*	*	*	*	*	*	*
۱۸	بیانبلاق	۱۴۵۳۳۷	۲	۳۱	۷۸	۶۶	۳۵	۱۹	*	*	*	*	*	*	*
بخش توخندان															
دهستان تکاب															
۱	اتانلو	۱۴۵۳۶۷	۲	۶۵	۲۷۸	۲۰۵	۱۵۲	۱۱۹	*	*	*	*	*	*	*
۲	شاج الدین	۱۴۵۳۷۰	۲	۲۱۹	۱۰۵۵	۸۲۲	۳۶۹	۲۴۱	*	*	*	*	*	*	*
۳	چهل میر	۱۴۵۳۷۲	۲	۱	۲	۲	۰	۱	*	*	*	*	*	*	*
۴	دودانلو	۱۴۵۳۷۳	۲	۴۷	۲۱۷	۱۷۷	۸۴	۴۳	*	*	*	*	*	*	*
۵	سعدآباد	۱۴۵۳۷۵	۲	۱۲۴	۵۵۱	۴۷۳	۲۵۴	۱۲۸	*	*	*	*	*	*	*
۶	سنکیر	۱۴۵۳۷۶	۲	۳۱	۱۰۱	۸۵	۴۳	۲۲	*	*	*	*	*	*	*
۷	فضل آباد	۱۴۵۳۷۸	۲	۲۰	۶۸	۷۲	۳۶	۱۷	*	*	*	*	*	*	*
۸	قره قویونلو	۱۴۵۳۷۹	۲	۱۲۷	۵۶۴	۵۰۸	۲۷۲	۱۶۹	*	*	*	*	*	*	*
۹	قلعه چه	۱۴۵۳۸۰	۲	۱۷	۷۵	۶۴	۳۸	۲۶	*	*	*	*	*	*	*
۱۰	کاهور	۱۴۵۳۸۲	۲	۱۷۱	۸۱۰	۶۳۶	۳۱۲	۱۷۳	*	*	*	*	*	*	*
دهستان درونگر															
۱	احمدآباد	۱۴۵۴۰۸	۲	۲	۱۱	۹	۵	۳	*	*	*	*	*	*	*
۲	احمدآباد	۱۴۵۴۰۷	۱	۷	۲۳	۱۶	۴	۱۳	*	*	*	*	*	*	*
۳	بهادر خان	۱۴۵۴۱۰	۱	۵۳	۲۳۵	۱۸۸	۱۰۲	۸۶	*	*	*	*	*	*	*
۴	تلان	۱۴۵۴۱۱	۱	۲۲	۱۷۰	۱۲۸	۸۵	۳۴	*	*	*	*	*	*	*
۵	جان عزیز	۱۴۵۴۱۲	۲	۲	۱۵	۱۲	۴	۷	*	*	*	*	*	*	*
۶	چنار	۱۴۵۴۱۳	۱	۷۸	۲۴۷	۲۷۵	۱۳۱	۱۸۸	*	*	*	*	*	*	*

کد نوع راه آبادی: ۱. جاده آسفالت، ۲. جاده خاکی، ۳. مارو، ۴. سایر راههای آبی و آبیاری، ۵. ناشخص

تخصیصات اجتماعی - اقتصادی آبادیهای دارای سکنه شهرستان درگز

شماره زمین آبادی	آبادی	کد آبادی	نوع راه آبادی (رک)	تعداد خانوار	کل جمعیت	جمعیت عساکر بیشتر	جمعیت باسواد	جمعیت شامل	فعالیت کشاورزی						
									۱۰	۱۱	۱۲	۱۳	۱۴	۱۵	۱۶
۷	حاج آقا علی هوشان	۱۴۵۴۱۴	۲	۵۴	۲۲۲	۱۷۸	۲۰	۹۲	*	*	*	*	*	*	*
۸	محمد کدخدای	۱۴۵۴۱۵	۱	۲۵	۱۲۷	۱۰۴	۵۷	۳۷	*	*	*	*	*	*	*
۹	آقا رحمان قلی بیگ	۱۴۵۴۱۶	۲	۲۳	۱۵۵	۱۱۲	۷۵	۴۶	*	*	*	*	*	*	*
۱۰	زینتداتلو سفلی	۱۴۵۴۱۷	۱	۹۲	۴۰۳	۲۰۹	۳۶	۱۷۹	*	*	*	*	*	*	*
۱۱	زینتداتلو علیا	۱۴۵۴۱۸	۴	۶۱	۲۶۸	۱۲۲	۱۳۰	۱۳۱	*	*	*	*	*	*	*
۱۲	منگسور راغ	۱۴۵۴۱۹	۱	۴۷	۲۰۴	۱۶۶	۹۶	۱۲۱	*	*	*	*	*	*	*
۱۳	میدها	۱۴۵۴۲۰	۱	۶۵	۳۶۲	۲۴۰	۸۹	۱۷۴	*	*	*	*	*	*	*
۱۴	فوری سفلی	۱۴۵۴۲۱	۲	۵۵	۲۵۶	۲۰۸	۳۳	۱۳۳	*	*	*	*	*	*	*
۱۵	فوری علیا	۱۴۵۴۲۲	۲	۲۸	۱۶۷	۱۳۵	۳۳	۷۲	*	*	*	*	*	*	*
۱۶	فوری وسطی	۱۴۵۴۲۳	۲	۲۱	۱۶۱	۱۲۸	۷۲	۷۲	*	*	*	*	*	*	*
۱۷	فهر کزینتدالو	۱۴۵۴۲۴	۱	۱۱	۶۸	۴۳	۲۰	۳۲	*	*	*	*	*	*	*
۱۸	فیخ ها	۱۴۵۴۲۵	۱	۴۳	۱۸۸	۱۵۲	۹۵	۹۳	*	*	*	*	*	*	*
۱۹	فیخو اتلو سفلی	۱۴۵۴۲۶	۱	۶۱	۳۰۴	۲۲۱	۱۳۰	۱۳۸	*	*	*	*	*	*	*
۲۰	فیخو اتلو علیا	۱۴۵۴۲۷	۱	۱۲	۵۰	۴۳	۱۸	۲۱	*	*	*	*	*	*	*
۲۱	صحت آباد	۱۴۵۴۲۸	۱	۱	۵	۵	۲	۳	*	*	*	*	*	*	*
۲۲	نیروزه	۱۴۵۴۲۹	۱	۵۸	۳۴۳	۱۶۶	۹۳	۱۰۰	*	*	*	*	*	*	*
۲۳	قدو کاتلو	۱۴۵۴۳۵	۱	۳۴	۱۲۱	۷۶	۶۰	۴۷	*	*	*	*	*	*	*
۲۴	محمد تقی بیگ	۱۴۵۴۳۶	۲	۱۳۴	۶۸۰	۵۴۵	۲۹۵	۲۳۲	*	*	*	*	*	*	*
۲۵	نجلت آباد	۱۴۵۴۳۷	۱	۶	۳۷	۲۱	۱۷	۱۹	*	*	*	*	*	*	*
دهستان کلاته چنار															
۱	ارباب	۱۴۵۴۳۹	۲	۲۰	۶۹	۵۶	۲۳	۳۹	*	*	*	*	*	*	*
۲	اصف	۱۴۵۴۴۰	۲	۱۰	۷	۷	۵	۵	*	*	*	*	*	*	*
۳	امان مرگان	۱۴۵۴۴۱	۲	۲۰	۱۳۵	۹۶	۴۳	۷۰	*	*	*	*	*	*	*
۴	چنار	۱۴۵۴۴۲	۲	۲۵	۱۷۹	۱۲۱	۵۳	۹۲	*	*	*	*	*	*	*
۵	دوست محمد بیگ	۱۴۵۴۴۳	۲	۸۹	۶۹۷	۴۱۵	۱۲۸	۱۳۲	*	*	*	*	*	*	*
۶	موسى محمد بیگ	۱۴۵۴۴۴	۳	۱۹	۷۷	۶۷	۳۳	۵۰	*	*	*	*	*	*	*
۷	محمد ولی بیگ	۱۴۵۴۴۵	۲	۵۱	۳۲۶	۱۸۱	۸۸	۱۲۸	*	*	*	*	*	*	*
دهستان نو خندان															
۱	بیر قلعه	۱۴۵۴۹۶	۱	۶۶	۴۲۹	۳۳۳	۱۷۱	۱۸۱	*	*	*	*	*	*	*
۲	بهن آباد	۱۴۵۴۹۷	۲	۵	۶۲	۲۱	۱۰	۵	*	*	*	*	*	*	*
۳	پالکاتلو سفلی	۱۴۵۵۰۰	۱	۶۳	۲۶۷	۱۷۷	۱۷	۶۱	*	*	*	*	*	*	*
۴	پالکاتلو علیا	۱۴۵۵۰۱	۱	۸۲	۴۴۳	۲۷۱	۱۰۹	۹۰	*	*	*	*	*	*	*
۵	توز اتلو	۱۴۵۵۰۲	۱	۶۳	۲۰۵	۲۳۴	۱۲۸	۶۳	*	*	*	*	*	*	*
۶	چمن آباد	۱۴۵۵۰۳	۳	۲۰۹	۱۰۶۱	۸۲۳	۴۸۹	۳۱۵	*	*	*	*	*	*	*
۷	چلغان	۱۴۵۵۰۴	۲	۸۷	۴۷۷	۳۶۵	۲۲۱	۲۱۱	*	*	*	*	*	*	*
۸	حضرت سلطان	۱۴۵۵۰۶	۲	۲۲	۱۰۵	۸۱	۲۷	۲۸	*	*	*	*	*	*	*
۹	حیدر آباد	۱۴۵۵۰۷	۳	۱	۳	۰	۰	۱	*	*	*	*	*	*	*
۱۰	خاچیان	۱۴۵۵۰۸	۱	۶۴	۲۸۸	۲۳۷	۱۱۰	۸۶	*	*	*	*	*	*	*
۱۱	خناتلو	۱۴۵۵۰۹	۱	۵۲	۳۶۴	۲۱۶	۱۲۵	۱۰۹	*	*	*	*	*	*	*
۱۲	دولت شاه اتلو	۱۴۵۵۱۰	۱	۹۳	۴۹۶	۳۷۲	۲۰۴	۲۰۹	*	*	*	*	*	*	*
۱۳	رمان قلعه	۱۴۵۵۱۱	۲	۵۷	۲۷۵	۱۷۸	۱۲۳	۸۶	*	*	*	*	*	*	*
۱۴	کلاته ارباب	۱۴۵۵۱۲	۳	۳	۶	۶	۳	۴	*	*	*	*	*	*	*
۱۵	کلاته پالکاتلو	۱۴۵۵۱۵	۱	۱۱	۵۹	۴۷	۱۶	۱۵	*	*	*	*	*	*	*
۱۶	محمد آباد	۱۴۵۵۱۷	۱	۱	۷	۴	۲	۲	*	*	*	*	*	*	*

کد نوع راه آبادی، جاده اسفالت، ۱، جاده شوسه، ۲، جاده خاکی، ۳، مارو، ۴، سایر (اینگاه راه آهن، جاده آبی، ۵)، نامشخص، ۶

تعداد و گاو کوساله	تعداد گوسفند بزرگ	تغییرگاه بین آلات کش آوری	فروشگاه تعاونی	دستری برسیه نقد عمومی در آبادی	تعمیر	دستری به روزنامه مجله در آبادی	صندوق پست	بیمار و دامای دروسایی	دانشگاه بین المللی در تبریز	پزشک	خانه بهداشت	مرکز بهداشتی درمانی	حمام	آموزش ریاضت بود آوری	مدرسه راهنمایی	دبستان	برق	آب لوله کشی	پایگاه خدمات بیج	مرکز خدمات دروسایی	دستگاه ساندن	شورای اسلامی دروسایی	اداره بنی سلسله انان	بنی بنی سلسله انان	شماره دروس آوری
۴۲	۴۱	۴۰	۳۹	۳۸	۳۷	۳۶	۳۵	۳۴	۳۳	۳۲	۳۱	۳۰	۲۹	۲۸	۲۷	۲۶	۲۵	۲۴	۲۳	۲۲	۲۱	۲۰	۱۹	۱۸	۱۷
۵۰	۲۰			*		*										*			*		*	*	*	*	۷
۲۰	۱۲۰			*		*										*			*		*	*	*	*	۸
۵۰	۵۰			*		*										*			*		*	*	*	*	۹
۶۰	۱۵۰۰		*	*		*	*			*						*			*		*	*	*	*	۱۰
۵۰	۱۱۰۰			*		*										*			*		*	*	*	*	۱۱
۵۰	۵۰۰			*		*										*			*		*	*	*	*	۱۲
۳۰	۵۵۰			*		*										*			*		*	*	*	*	۱۳
۱۰	۱۲۰۰			*		*										*			*		*	*	*	*	۱۴
۶	۱۵۵۰			*		*										*			*		*	*	*	*	۱۵
۱۰	۵۰۰			*		*										*			*		*	*	*	*	۱۶
۳۰	۲۰۰			*		*										*			*		*	*	*	*	۱۷
۸۰	۲۰	*	*	*		*										*			*		*	*	*	*	۱۸
۲۰	۴۰۰			*		*										*			*		*	*	*	*	۱۹
۹	۶۰			*		*										*			*		*	*	*	*	۲۰
۲	.			*		*										*			*		*	*	*	*	۲۱
۷۰	۱۷۰۰			*		*										*			*		*	*	*	*	۲۲
۲۰	۲۰			*		*										*			*		*	*	*	*	۲۳
۱۵۰	۲۰۰۰	*	*	*		*										*			*		*	*	*	*	۲۴
۵	- ۶۰			*		*										*			*		*	*	*	*	۲۵
۱۵۲	۲۱۲۴	.	۲	۶	.	.	.	۱	.	.	.	۱	۱	۵	.	۶	۷	۸	۱	۱
۲۰	۲۱۰			*		*								*		*			*		*	*	*	*	۲
۸	۲۹			*		*								*		*			*		*	*	*	*	۳
۲۰	۲۰۰			*		*		*						*		*			*		*	*	*	*	۴
۲۰	۲۰۰			*		*								*		*			*		*	*	*	*	۵
۴۰	۱۰۰۰	*	*	*		*								*		*			*		*	*	*	*	۶
۲۵	۴۵			*		*								*		*			*		*	*	*	*	۷
۲۰	۲۵۰	*	*	*		*								*		*			*		*	*	*	*	۸
۷۰۵	۲۴۸۲۵	.	۶	۱۱	۱	.	.	.	۲	۷	۱	۱۱	۴	۷	۱	۲	.	۱۱	۱۸	۱۰	۱
۵۰	۱۱۰۰	*	*	*		*								*		*			*		*	*	*	*	۲
۴	۱۰۰			*		*								*		*			*		*	*	*	*	۳
۱۰	۱۱۵۰	*	*	*		*								*		*			*		*	*	*	*	۴
۴۰	۱۷۰۰	*	*	*		*								*		*			*		*	*	*	*	۵
۷	۱۴۰۰	*	*	*		*								*		*			*		*	*	*	*	۶
۱۰۰	۵۰۰۰	*	*	*		*		*		*		*	*	*	*	*	*	*	*	*	*	*	*	*	۷
۳۰۰	۴۵۰۰	*	*	*		*		*		*		*	*	*	*	*	*	*	*	*	*	*	*	*	۸
۲۰	۲۵۰	*	*	*		*		*		*		*	*	*	*	*	*	*	*	*	*	*	*	*	۹
۱	.			*		*		*		*		*	*	*	*	*	*	*	*	*	*	*	*	*	۱۰
۲۰	۲۶۵۰	*	*	*		*		*		*		*	*	*	*	*	*	*	*	*	*	*	*	*	۱۱
۵۰	۱۹۰۰	*	*	*		*		*		*		*	*	*	*	*	*	*	*	*	*	*	*	*	۱۲
۳۰	۲۵۰۰	*	*	*		*		*		*		*	*	*	*	*	*	*	*	*	*	*	*	*	۱۳
۵۰	۱۸۵۰	*	*	*		*		*		*		*	*	*	*	*	*	*	*	*	*	*	*	*	۱۴
۹	۸۵	*	*	*		*		*		*		*	*	*	*	*	*	*	*	*	*	*	*	*	۱۵
.	۵۰۰	*	*	*		*		*		*		*	*	*	*	*	*	*	*	*	*	*	*	*	۱۶
۱۴	۴۰	*	*	*		*		*		*		*	*	*	*	*	*	*	*	*	*	*	*	*	۱۷

نوع راه و فعالیت کشاورزی آبادیهای خالی از سکنه شهرستان دروز

شماره ردیف	آبادی	کد آبادی	نوع راه آبادی (کد)	فعالیت کشاورزی						
				زراعت	باغداری	دامداری و دامپروری	پرورش طیور	پرورش گاو و گاو شیری	پرورش بز و بچه بز	
۱	۲	۳	۴	۵	۶	۷	۸	۹	۱۰	۱۱
	بخف									
	دهستان قریباقلو									
۱	ارپینه	۱۴۵۰۵۴	۳	*						
۲	اغداغ	۱۴۵۰۵۲	۴							
۳	امام قشیر	۱۴۵۰۵۸	۴							
۴	امامقلی	۱۴۵۰۵۹	۲							
۵	بهبود آباد	۱۴۵۰۶۴	۳	*	*					
۶	تازه کلاسه	۱۴۵۰۶۷	۴							
۷	تر ایخان	۱۴۵۰۶۹	۴							
۸	چغندر آباد	۱۴۵۰۷۱	۴	*						
۹	رحمان آباد	۱۴۵۰۷۸	۴	*	*					
۱۰	قصبان آباد	۱۴۵۰۸۱	۲	*	*					
۱۱	طوغان	۱۴۵۰۸۲	۲	*	*					
۱۲	قادر آباد	۱۴۵۰۸۵	۴							
۱۳	کلاسه حاج طالب	۱۴۵۰۹۰	۴	*						
۱۴	کلاسه عقیق آباد	۱۴۵۰۹۱	۲	*						
۱۵	کلاسه گلشن آباد	۱۴۵۰۹۳	۴							
۱۶	کر رکنه	۱۴۵۰۹۴	۲							
۱۷	کهنه قلعه	۱۴۵۰۹۵	۴	*						
۱۸	کلندی	۱۴۵۰۹۷	۲							
۱۹	نوروز آباد	۱۴۵۱۰۰	۴							
	دهستان قریباقلو									
۱	منقر پاریز	۱۴۵۱۱۶	۴	*	*					
۲	قشلاق آبر	۱۴۵۱۱۷	۳	*	*					
۳	قشلاق حاج احمد	۱۴۵۱۱۸	۳	*	*					
۴	قشلاق حاج علی	۱۴۵۱۱۹	۳	*	*					
۵	قشلاق نعل کلاسه	۱۴۵۱۲۱	۲	*	*					
	بخف									
	دهستان قلعه حاتم									
۱	کلاسه خلیل زاده	۱۴۵۲۳۰	۳	*						
۲	کلاسه شریخ علی	۱۴۵۲۳۱	۲							
	دهستان قریباقلو									
۱	شور قلعه	۱۴۵۲۵۹	۳							
	بخف									
	دهستان بهبهنا آباد									
۱	دستجرد	۱۴۵۲۸۸	۲	*						
۲	قری	۱۴۵۲۹۱	۲	*						
	دهستان قشقلان									
۱	ایمانقلی	۱۴۵۳۱۴	۲	*	*					
۲	مرامیر ایلطقی	۱۴۵۳۲۰	۲	*	*					
۳	منگر	۱۴۵۳۳۱	۲	*	*					
۴	شرکت آبپور	۱۴۵۳۳۲	۲	*	*					
۵	قلعه قور	۱۴۵۳۳۴	۲	*	*					
۶	کلاسه پیغمبار	۱۴۵۳۴۱	۲	*	*					

کد نوع راه آبادی، جاده شماره ۱، جاده شوسه ۲، جاده خالی ۳، مارود ۴، سایر (ایستگاه راه آهن یا راه آبی)، ۵، نامشخص و

نوع راه و فعالیت کشاورزی آبادیهای خالی از سکنه شهرستان در روز

شماره ردیف	آبادی	کده آبادی	نوع راه آبادی (کده)	فعالیت کشاورزی						
				زراعت	باغداری	دامداری و دامپروری	پرورش طیور	پرورش کرم ابریشم	پرورش زنبورسل	پرورش ماهی
۱	۲	۳	۴	۵	۶	۷	۸	۹	۱۰	۱۱
۷	ماهی	۱۴۵۲۲۲	۲							
۸	بافتن باغ قدیم	۱۴۵۲۲۸	۴	*						
	بخفی توخندان									
	دهستان تکاب									
۱	اق تره باق	۱۴۵۲۶۸	۲							
۲	بابا بزرگان	۱۴۵۲۶۹	۲							
۳	توسطقی	۱۴۵۲۷۱	۲							
۴	زال خان	۱۴۵۲۷۴	۲							
۵	عبدال اباد	۱۴۵۲۷۷	۲							
۶	کژدر	۱۴۵۲۸۱	۲							
۷	کلاته شیر	۱۴۵۲۸۲	۲							
۸	کلاته تنی	۱۴۵۲۸۴	۲							
۹	کلاته دالمق	۱۴۵۲۸۵	۲							
۱۰	کلاته زمان	۱۴۵۲۸۶	۲							
	دهستان درونگر									
۱	بابا بنیستان	۱۴۵۴۰۹	۴							
۲	علی بلاغ	۱۴۵۴۲۹	۴							
۳	کلاته ابراهیم	۱۴۵۴۳۱	۲							
۴	کلاته رزم	۱۴۵۴۳۲	۲	*						
۵	کلاته مولیها	۱۴۵۴۳۳	۲	*						
۶	کلاته مقصودی	۱۴۵۴۳۴	۴	*						
	دهستان توخندان									
۱	بیتو ای سید عباس	۱۴۵۴۹۸	۳							
۲	بیتو ای عباسقلی بیگ	۱۴۵۴۹۹	۳							
۳	چمگرد	۱۴۵۵۰۵	۲	*						
۴	فادمینه	۱۴۵۵۱۲	۳							
۵	کلاته بلوط	۱۴۵۵۱۴	۴	*						
۶	محسن اباد	۱۴۵۵۱۶	۴	*						
۷	هنرستان کشاورزی	۱۴۵۵۱۸	۱	*						

کد نوع راه آبادی: جاده استان ۱، جاده شوسه ۲، جاده خالی ۳، مار ۴، سایر (ایستگاه راه آهن یا راه آبی) ۵، نامشخص ۶

۹۱۵/۵۰۰۴
۲۲/۴
۱۳۹۵
۱۳۶۵
۱۳۶۵
۱۳۶۵

بسمه تعالی

پیشگفتار

سرشماری عمومی نفوس و مسکن در ایران به موجب قانون، هر ۱۰ سال یکبار توسط مرکز آمار ایران انجام می‌شود. تاکنون چهار سرشماری عمومی نفوس و مسکن در سالهای ۱۳۳۵، ۱۳۴۵، ۱۳۵۵ و ۱۳۶۵ به مرحله اجرا درآمده است. نخستین سرشماری، توسط اداره کل آمار عمومی، و سرشماریهای بعدی، توسط مرکز آمار ایران انجام گرفته است. سرشماری سال ۱۳۶۵، اولین سرشماری در نظام جمهوری اسلامی ایران است که علی‌رغم جنگ تحمیلی، محاصره اقتصادی و مزیقه‌های ناشی از هر یک، به حول و قوه الهی مطابق برنامه پیش‌بینی شده به نحو مطلوب به انجام رسید. سرشماری عمومی نفوس و مسکن، مناسبترین ابزار برنامه‌ریزیهای توسعه اجتماعی، اقتصادی و فرهنگی در کشور است که با ارائه آمار و اطلاعات درست، رهنمودهای لازم برای رسیدن به اهداف برنامه‌ریزیهای کوتاه‌مدت، میان‌مدت و بلندمدت را در اختیار سیاست‌گذاران، مسئولان و برنامه‌ریزان کشور قرار می‌دهد.

وسعت و عظمت کار سرشماری، مرکز آمار ایران را بر آن داشت که از نیمه دوم سال ۱۳۶۱ با برنامه‌ریزیهای دقیق، فعالیت مستمر و پیگیری را برای تهیه مقدمات سرشماری عمومی نفوس و مسکن آغاز کند. اولین قدم در این زمینه، شناخت نیازهای اساسی دستگاههای مسئول کشور بود که بر آن اساس، طرح مقدماتی سرشماری تهیه شد و به طور آزمایشی در مناطق شهری و روستایی سه شهرستان آستانه اشرفیه از استان گیلان، سراوان از استان سیستان و بلوچستان و شادگان از استان خوزستان و نیز در چند حوزه نمونه در هر یک از استانهای دیگر به مرحله اجرا درآمد. با استفاده از نتایج حاصل از آزمایش سرشماری، پرسشنامه‌ها، فرمها و دستورالعملهای فنی و اجرایی مورد تجدید نظر قرار گرفت و بر آن اساس، طرح نهایی سرشماری تهیه و آماده اجرا شد. عملیات اجرایی سرشماری به طور همزمان در تمام نقاط کشور از تاریخ ۱۶ تا ۳۰ مهرماه سال ۱۳۶۵ انجام شد. در این مرحله، سازمان برنامه و بودجه استانها، مراکز تربیت معلم و سایر سازمانها و موسسات دولتی و همچنین نهادهای انقلاب اسلامی، همکاریهای ارزنده‌ای با مرکز آمار ایران داشتند و مردم فداکار ایران نیز با همیاری و مساعدت خود، امکان اجرای موفقیت آمیز سرشماری را فراهم آوردند.

پرسشنامه‌هایی که در جریان اجرای سرشماری تکمیل شده است، حجم عظیمی از اطلاعات آماری را در بر دارد که در جداول متعدد، برای هر یک از سطوح جغرافیایی، قابل استخراج و ارائه است. برخی از این اطلاعات در قالب نشریات نتایج سرشماری ارائه می‌شود و سایر اطلاعات در صورت نیاز و برحسب مورد، در اختیار استفاده‌کنندگان قرار خواهد گرفت.