

۹۱۵/۵۵۳  
۲۰۰۲  
۱۳۴۵  
۱۳۴۸  
۱۳۵۵  
۱۳۶۵

## بسمه تعالی

### پیشگفتار

سرشماری عمومی نفوس و مسکن در ایران به موجب قانون، هر ۱۰ سال یکبار توسط مرکز آمار ایران انجام می‌شود. تاکنون چهار سرشماری عمومی نفوس و مسکن در سالهای ۱۳۳۵، ۱۳۴۵، ۱۳۵۵ و ۱۳۶۵ به مرحله اجرا درآمده است. نخستین سرشماری، توسط اداره کل آمار عمومی، و سرشماریهای بعدی، توسط مرکز آمار ایران انجام گرفته است. سرشماری سال ۱۳۶۵، اولین سرشماری در نظام جمهوری اسلامی ایران است که علی‌رغم جنگ تحمیلی، محاصره اقتصادی و مضیقه‌های ناشی از هر یک، به حول و قوه الهی مطابق برنامه پیش‌بینی شده به نحو مطلوب به انجام رسید. سرشماری عمومی نفوس و مسکن، مناسبترین ابزار برنامه‌ریزیهای توسعه اجتماعی، اقتصادی و فرهنگی در کشور است که با ارائه آمار و اطلاعات درست، رهنمودهای لازم برای رسیدن به اهداف برنامه‌ریزیهای کوتاه‌مدت، میان‌مدت و بلندمدت را در اختیار سیاست‌گذاران، مسئولان و برنامه‌ریزان کشور قرار می‌دهد.

وسعت و عظمت کار سرشماری، مرکز آمار ایران را بر آن داشت که از نیمه دوم سال ۱۳۶۱ با برنامه‌ریزیهای دقیق، فعالیت مستمر و پیگیری را برای تهیه مقدمات سرشماری عمومی نفوس و مسکن آغاز کند. اولین قدم در این زمینه، شناخت نیازهای اساسی دستگاههای مسئول کشور بود که بر آن اساس، طرح مقدماتی سرشماری تهیه شد و به طور آزمایشی در مناطق شهری و روستایی سه شهرستان آستانه شریفیه از استان گیلان، سراوان از استان سیستان و بلوچستان و شادگان از استان خوزستان و نیز در چند حوزه نمونه در هر یک از استانهای دیگر به مرحله اجرا درآمد. با استفاده از نتایج حاصل از آزمایش سرشماری، پرسشنامهها، فرمها و دستورالعملهای فنی و اجرایی مورد تجدید نظر قرار گرفت و بر آن اساس، طرح نهایی سرشماری تهیه و آماده اجرا شد. عملیات اجرایی سرشماری به طور همزمان در تمام نقاط کشور از تاریخ ۱۶ تا ۳۰ مهرماه سال ۱۳۶۵ انجام شد. در این مرحله، سازمان برنامه و بودجه استانها، مراکز تربیت معلم و سایر سازمانها و موسسات دولتی و همچنین نهادهای انقلاب اسلامی، همکاریهای ارزنده‌ای با مرکز آمار ایران داشتند و مردم فداکار ایران نیز با همیاری و مساعدت خود، امکان اجرای موفقیت آمیز سرشماری را فراهم آوردند.

پرسشنامههایی که در جریان اجرای سرشماری تکمیل شده است، حجم عظیمی از اطلاعات آماری را در بر دارد که در جداول متعدد، برای هر یک از سطوح جغرافیایی، قابل استخراج و ارائه است. برخی از این اطلاعات در قالب نشریات نتایج سرشماری ارائه می‌شود و سایر اطلاعات در صورت نیاز و برحسب مورد، در اختیار استفاده‌کنندگان قرار خواهد گرفت.

فرهنگ آبادیهای شهرستان ، یکی از مجموعه نشریات نتایج سرشماری عمومی نفوس و مسکن است که در ۱۹۵ جلد برای ۱۹۵ شهرستان ( بر اساس تقسیمات کشوری در زمان سرشماری ) منتشر می شود . در هر یک از این نشریات ، ۳۹ خصوصیت عمده جمعیتی ، اجتماعی ، اقتصادی و فرهنگی برای هر یک از آبادیهای دارای سکنه و نیز جدولی در مورد آبادیهای خالی از سکنه شهرستان به تفکیک بخش و دهستان ارائه شده است . همچنین این نشریات شامل نقشه کشور ( که نشان دهنده موقعیت شهرستان در داخل استان است ) ، نقشه شهرستان ( به تفکیک بخش و دهستان ، و موقعیت مراکز بخش ، نقاط شهری و آبادیهای دارای ۲۰۰۰ نفر جمعیت و بیشتر ) و نقشه های مربوط به بخش یا بخشهای شهرستان ( به تفکیک دهستان و آبادیهای دارای ۲۰ خانوار و بیشتر ) است . لازم به یادآوری است ، نقشه شهرستانها که موقعیت کلیه آبادیها ( دارای سکنه و خالی از سکنه ) روی آن مشخص شده ، در مرکز آمار ایران موجود و قابل ارائه به استفاده کنندگان است . امید است این مجموعه از نشریات نتایج سرشماری بتواند اطلاعات لازم برای شناخت اوضاع اجتماعی و اقتصادی آبادیهای کشور را در اختیار تصمیم گیران ، برنامه ریزان و پژوهشگران قرار دهد .

مرکز آمار ایران

فهرست مندرجات فرهنگ آبادیهای شهرستان شیروان

<u>عنوان</u>	<u>صفحه</u>
تعاریف و مفاهیم مورد استفاده در سرشماری عمومی نفوس و مسکن سال ۱۳۶۵ (ویژه فرهنگ آبادیها)	
جمعیت (جامعه مورد سرشماری) .....	یک
خانوار .....	یک
اقامتگاه معمولی .....	دو
شهر (نقطه شهری) .....	دو
آبادی (نقطه روستایی) .....	دو
جمعیت ساکن در نقاط شهری .....	دو
جمعیت ساکن در نقاط روستایی .....	دو
سن .....	دو
مهاجران وارد شده .....	دو
محل تولد .....	دو
باسواد .....	دو
کار .....	سه
وضع فعالیت در ۷ روز گذشته .....	سه
مفاهیم به کار رفته در این نشریه	
نسبت جنسی .....	چهار
گروههای عمده سنی .....	چهار
نسبت باسوادی .....	چهار
ویژگیهای عمده نقاط روستایی شهرستان	
جمعیت .....	۱
خانوار .....	۳
مهاجرت .....	۳
سواد .....	۴
وضع فعالیت .....	۵
نقشه تقسیمات کشوری جمهوری اسلامی ایران به تفکیک استان : ۱۳۶۵ .....	۶
نقشه شهرستان به تفکیک بخش و دهستان .....	۷

نقشه روستایی بخش مرکزی شهرستان شیروان از استان خراسان ..... ۸

جداول

خصوصیات اجتماعی - اقتصادی آبادیهای دارای سکنه شهرستان ..... ۱۰

نوع راه و فعالیت کشاورزی آبادیهای خالی از سکنه شهرستان ..... ۱۶

پیوستها

فرم ۳ - ( پرسشنامه آبادی )

فهرست مجموعه نشریات فرهنگ آبادیهای کشور براساس نتایج سرشماری عمومی نفوس و مسکن سال ۱۳۶۵

Handwritten notes in the top right corner, including the number 1345 and some illegible text.

## تعاریف و مفاهیم مورد استفاده در سرشماری عمومی نفوس و مسکن سال ۱۳۴۵ (ویژه فرهنگ آبادیها)

### جمعیت (جامعه مورد سرشماری)

اعضای همه خانوارهای معمولی ساکن و دستجمعی که اقامتگاه معمولی آنان در زمان سرشماری در ایران قرار دارد و نیز اعضای کلیه خانوارهای معمولی غیر ساکن کشور، جامعه مورد سرشماری را تشکیل می‌دهند. اعضای هیئتهای سیاسی و سفارتخانه‌های خارجی در ایران و افراد خانواده آنان جزو جامعه مورد سرشماری محسوب نمی‌شوند، اما ایرانیان عضو هیئتهای سیاسی و سفارتخانه‌های ایران در خارج از کشور و افراد خانواده آنان، جزو جامعه مورد سرشماری به حساب می‌آیند.

### خانوار

خانوار از چند نفر تشکیل می‌شود که با هم در یک اقامتگاه زندگی می‌کنند، با یکدیگر هم‌خرج هستند و معمولاً "با هم غذا می‌خورند". فردی که به تنهایی زندگی می‌کند نیز، خانوار تلقی می‌شود.

خانوار معمولی: خانوار با تعریف فوق، اکثر افراد کشور را در بر می‌گیرد و به همین دلیل این‌گونه خانوارها، "خانوار معمولی" نیز نامیده می‌شود.

خانوار معمولی ساکن: خانواری که در اقامتگاه ثابت سکونت دارد، "خانوار معمولی ساکن" نامیده می‌شود.

خانوار معمولی غیر ساکن: خانواری که در زمان سرشماری در اقامتگاه ثابتی سکونت ندارد، "خانوار معمولی غیر ساکن" نامیده می‌شود. این دسته از خانوارها شامل سه گروه زیر است:

۱- خانوارهایی که در زمان سرشماری در کوچ به سر می‌برند و یا در خارج شهرها و آبادیها در زیر چادر زندگی می‌کنند.

۲- خانوارهایی که در محل زندگی ثابتی زندگی نمی‌کنند و به‌طور مداوم محل زندگی خود را تغییر می‌دهند، مانند کولیها.

۳- خانوارهایی که محل زندگی مشخص ندارند و شبها معمولاً "در پارکها، خرابه‌ها، زیرپلها و ... بیتوته می‌کنند.

خانوار دستجمعی: مجموعه افرادی که به دلیل داشتن هدف یا ویژگیهای مشترک مانند تحصیل، بیماری روانی و ... با هم در یک موسسه‌از

قبیل خوابگاه دانشجویی، آسایشگاه روانی و ... زندگی می‌کنند، یک خانوار دستجمعی به حساب می‌آیند. در این سرشماری، افرادی

که در ندامتگاهها، بازداشتگاهها و مراکز مشابه نگهداری می‌شوند و نیز افرادی که در سربازخانه‌ها، پادگانها، پاسگاهها، پایگاهها،

یا اردوگاههای نظامی و انتظامی به‌طور جمعی به سر می‌برند و همچنین دانش‌آموزان و دانشجویان موسسات آموزشی نیروهای نظامی و

انتظامی، به عنوان اعضای خانوار دستجمعی مورد سرشماری قرار نمی‌گیرند. این‌گونه افراد همراه با سایر اعضای خانوار معمولی خود

سرشماری می‌شوند.

Handwritten notes in the bottom right corner.

#### اقامتگاه معمولی

اقامتگاه معمولی خانوار، محلی است که خانوار در زمان سرشماری در آنجا زندگی می‌کند، مشروط بر اینکه اقامتگاه دیگری نداشته باشد. اقامتگاه معمولی خانواری که در زمان سرشماری بیش از یک اقامتگاه دارد، محلی است که بیشترین مدت سال را در آنجا به سر می‌برد.

#### شهر (نقطه شهری)

منظور از شهر، هر یک از نقاطی است که دارای شهرداری باشد.

#### آبادی (نقطه روستایی)

آبادی به مجموعه یک یا چند مکان و اراضی به هم پیوسته (اعم از کشاورزی و غیرکشاورزی) گفته می‌شود که خارج از محدوده شهرها واقع شده و دارای محدوده ثبتی یا عرفی مستقل باشد. اگر آبادی در زمان سرشماری، محل سکونت خانوار یا خانوارهایی باشد، "دارای سکنه" و در غیر این صورت، "خالی از سکنه" تلقی می‌شود.

#### جمعیت ساکن در نقاط شهری

منظور از جمعیت ساکن در نقاط شهری در هر یک از محدوده‌های بخش، شهرستان، استان یا کشور، جمعیت کلیه شهرهایی است که در همان محدوده قرار دارد و جمعیت هر شهر عبارت است از مجموع تعداد اعضای همه خانوارهای معمولی ساکن و دستجمعی که اقامتگاه معمولی آنها در زمان سرشماری در آن شهر واقع است.

#### جمعیت ساکن در نقاط روستایی

منظور از جمعیت ساکن در نقاط روستایی در هر یک از محدوده‌های دهستان، بخش، شهرستان، استان یا کشور، جمعیت کلیه آبادیهایی است که در همان محدوده قرار دارد و جمعیت هر آبادی عبارت است از مجموع تعداد اعضای همه خانوارهای معمولی ساکن و دستجمعی که اقامتگاه معمولی آنها در زمان سرشماری در آن آبادی واقع است.

#### سن

منظور از سن، تعداد سالهای کاملی است که از زمان تولد فرد گذشته است.

#### مهاجران وارد شده

در هر شهر یا آبادی، آن دسته از اعضای خانوارهای معمولی ساکن و دستجمعی که متولد آنجا نباشند، مهاجر شناخته می‌شوند.

#### محل تولد

منظور از محل تولد، آبادی یا شهری است که در زمان تولد فرد، اقامتگاه معمولی مادر او بوده است.

#### باسواد

کسانی که می‌توانند به فارسی یا هر زبان دیگری متن ساده‌ای را بخوانند و بنویسند، خواه مدرک رسمی داشته یا نداشته باشند، باسواد تلقی می‌شوند. همه محصلان از جمله نوآموزان سال اول ابتدایی و سوادآموزان نهضت سوادآموزی نیز باسواد به حساب می‌آیند.

کار، هر فعالیت فکری یا بدنی است که قانوناً " مجاز باشد و به منظور کسب درآمد ( نقدی، غیرنقدی) صورت گیرد .

#### وضع فعالیت در ۷ روز گذشته

در این سرشماری، وضع فعالیت افراد در ۷ روز پیش از مراجعه مامور سرشماری مورد نظر است. هر یک از افراد از این نظر و با توجه به تعریف کار، در یکی از گروههای زیر قرار می‌گیرند:

شاغل: افراد زیر شاغل به حساب می‌آیند:

— کسانی که دارای شغلی هستند، اعم از اینکه در ۷ روز پیش از مراجعه مامور سرشماری کار کرده و یا به عللی از قبیل مرخصی، بیماری، تعطیل موقت محل کار و... کار نکرده‌اند و پس از رفع علت به کار خود ادامه خواهند داد.

— کسانی که شغل مستمر نداشته ولی در ۷ روز پیش از مراجعه مامور سرشماری، حداقل دو روز کار کرده‌اند.

— کسانی که تحت عنوان کارآموز در ۷ روز پیش از مراجعه مامور سرشماری به کار اشتغال داشته‌اند.

— کسانی که دارای شغلی هستند، ولی در ۷ روز پیش از مراجعه مامور سرشماری به اقتضای فصل و ماهیت فصلی کار خود، کار نکرده‌اند (بیکاران فصلی)، مشروط بر آنکه در جستجوی کار دیگری هم نباشند.

— افرادی که به انجام خدمت وظیفه عمومی مشغول هستند.

— کسانی که در حال گذراندن دوره‌های آموزشی در دانشکده‌ها و آموزشگاههای مربوط به نیروهای نظامی و انتظامی هستند.

بیکار (جویای کار): کسانی که شاغل به حساب نمی‌آیند و در ۷ روز پیش از مراجعه مامور سرشماری در جستجوی کار بوده‌اند، بیکار (جویای کار) تلقی می‌شوند.

محصل: کسانی که شاغل، بیکار (جویای کار) محسوب نمی‌شوند و در ۷ روز پیش از مراجعه مامور سرشماری در حال تحصیل بوده‌اند، محصل به حساب می‌آیند.

خانه‌دار: خانه‌دار به کسانی گفته می‌شود که شاغل، بیکار (جویای کار) و محصل به حساب نمی‌آیند و بنا بر اظهار پاسخگو، در ۷ روز پیش از مراجعه مامور سرشماری به خانه‌داری مشغول بوده‌اند.

دارای درآمد بدون کار: کسانی که شاغل، بیکار (جویای کار) محصل و خانه‌دار محسوب نمی‌شوند و درآمدهای مستمری مانند حقوق بازنشستگی، حقوق وظیفه، درآمد املاک و مستغلات، سود سهام و... دارند، دارای درآمد بدون کار محسوب می‌شوند.

سایر: کسانی که از نظر وضع فعالیت در ۷ روز پیش از مراجعه مامور سرشماری، در هیچ یک از گروههای بالا قابل طبقه‌بندی نیستند، در گروه سایر قرار می‌گیرند.

## مفاهیم به کار رفته در این نشریه

### نسبت جنسی

نسبت تعداد مردان به زنان یا زنان به مردان ، نسبت جنسی نامیده می‌شود . معمولاً " در این مورد نسبت تعداد مردان به زنان را محاسبه می‌کنند و به صورت درصد ارائه می‌دهند . یعنی اگر  $M$  تعداد مردان و  $F$  تعداد زنان در یک منطقه جغرافیایی باشد ، نسبت جنسی در آن منطقه عبارت خواهد بود از :

$$\text{نسبت جنسی} = \frac{M}{F} \times 100$$

### گروههای عمده سنی

در مجموعه نشریات نتایج سرشماری عمومی نفوس و مسکن سال ۱۳۶۵ ، علاوه بر سنین منفرد و گروههای سنی منظم (۵ ساله و ۱۰ ساله) ، طبقه‌بندی سنی دیگری نیز برای جمعیت در نظر گرفته شده است که هر طبقه آن ، یک گروه عمده سنی نامیده می‌شود و عبارت است از :

افراد ۱-۵ ساله : نوباوگان

افراد ۶-۱۰ ساله : کودکان

افراد ۱۱-۱۴ ساله : نوجوانان

افراد ۱۵-۲۴ ساله : جوانان

افراد ۲۵-۶۴ ساله : میانسالان

افراد ۶۵ ساله و بیشتر : بزرگسالان

افرادی که سن آنان معلوم نبوده و یا امکان انتساب آنان به یکی از گروههای سنی وجود نداشته است ، در گروه " سن نامشخص" منظور

شده است .

### نسبت باسوادی

این نسبت در هر جامعه از تقسیم تعداد افراد با سواد در یک سن یا گروه سنی معین به جمعیت آن سن یا گروه سنی به دست می‌آید و

معمولاً " به صورت " درصد " بیان می‌شود .



ویژگیهای عمده نقاط روستایی شهرستان شیروان

شیروان یکی از شهرستانهای استان خراسان است که در شمال این استان واقع شده و مرکز آن شهر شیروان است . این شهرستان دارای ۱ شهر به نام شیروان است . همچنین شهرستان شیروان به ۱ بخش شامل ۸ دهستان تقسیم شده و متشکل از ۱۱۹ آبادی دارای سکنه و ۲۵۲ آبادی خالی از سکنه است .

جمعیت

در سرشماری عمومی نفوس و مسکن مهرماه ۱۳۶۵ ، شهرستان شیروان دارای ۹۶۱۷۲ نفر جمعیت بوده است . از این تعداد ، ۴۸۶۸۸ نفر ساکن در نقاط شهری ، ۴۷۴۱۳ نفر ساکن در نقاط روستایی و بقیه غیر ساکن بودمانند .

جدول ۱- تعداد آبادیهای دارای سکنه شهرستان بر حسب بخش ، تفکیک طبقات جمعیتی

بخش	جمع	۱ تا ۲۴ نفر	۲۵ تا ۴۹ نفر	۵۰ تا ۹۹ نفر	۱۰۰ تا ۲۴۹ نفر	۲۵۰ تا ۴۹۹ نفر	۵۰۰ تا ۹۹۹ نفر	۱۰۰۰ تا ۲۴۹۹ نفر	۲۵۰۰ تا ۴۹۹۹ نفر	۵۰۰۰ نفر و بیشتر
شهرستان شیروان	۱۱۹	۲۶	۱۱	۱۰	۱۶	۲۲	۲۲	۱۱	۱	۰
مرکزی	۱۱۹	۲۶	۱۱	۱۰	۱۶	۲۲	۲۲	۱۱	۱	۰

از جمعیت نقاط روستایی این شهرستان ، ۲۴۱۳۶ نفر را مردان و ۲۳۲۷۷ نفر را زنان تشکیل می دادمانند . نسبت جنسی در این جمعیت نشان می دهد که در مقابل هر ۱۰۰ نفر زن ، ۱۰۴ نفر مرد وجود دارد . این نسبت در بین اطفال کمتر از یکساله ۱۱۳ و در بین افراد ۶۵ ساله و بیشتر ۱۱۰ است . پایینترین نسبت جنسی به گروه سنی میانسالان ( ۲۵ - ۶۴ ساله ) و بالاترین نسبت ، به گروه سنی اطفال ( کمتر از یکساله ) تعلق دارد .

جدول ۲: جمعیت نقاط روستایی شهرستان برنج بخش و گروه‌های عمده سنی، به تفکیک جنس

سنت جنسی	زن	مرد	مرد و زن		گروه‌های عمده سنی
			درصد	تعداد	
۱۰۴	۲۲۲۷۷	۲۴۱۳۶	۱۰۰/۰۰	۴۷۴۱۳	شهرستان فیروزان
۱۱۳	۷۶۷	۸۶۵	۳/۴۴	۱۶۳۲	اطفال / کمتر از یک ساله /
۱۱۱	۴۱۱۷	۴۵۸۵	۱۸/۳۵	۸۷۰۲	نوباوگان / ۱-۵ ساله /
۱۰۸	۲۳۶۹	۳۶۴۰	۱۴/۷۸	۷۰۰۹	کودکان / ۶-۱۰ ساله /
۱۰۷	۲۳۹۴	۲۵۶۵	۱۰/۴۶	۴۹۵۹	نوجوانان / ۱۱-۱۴ ساله /
۹۹	۴۵۱۸	۴۴۵۱	۱۸/۹۲	۸۹۶۹	جوانان / ۱۵-۲۴ ساله /
۹۸	۷۴۹۳	۷۳۴۸	۳۱/۳۰	۱۴۸۴۱	میانسالان / ۲۵-۶۴ ساله /
۱۱۰	۶۰۵	۶۶۸	۲/۶۸	۱۲۷۳	بزرگسالان / ۶۵ ساله و بیشتر /
*	۱۴	۱۴	۰/۰۶	۲۸	نامشخص
۱۰۴	۲۲۲۷۷	۲۴۱۳۶	۱۰۰/۰۰	۴۷۴۱۳	بخش مرکزی
۱۱۳	۷۶۷	۸۶۵	۳/۴۴	۱۶۳۲	اطفال / کمتر از یک ساله /
۱۱۱	۴۱۱۷	۴۵۸۵	۱۸/۳۵	۸۷۰۲	نوباوگان / ۱-۵ ساله /
۱۰۸	۲۳۶۹	۳۶۴۰	۱۴/۷۸	۷۰۰۹	کودکان / ۶-۱۰ ساله /
۱۰۷	۲۳۹۴	۲۵۶۵	۱۰/۴۶	۴۹۵۹	نوجوانان / ۱۱-۱۴ ساله /
۹۹	۴۵۱۸	۴۴۵۱	۱۸/۹۲	۸۹۶۹	جوانان / ۱۵-۲۴ ساله /
۹۸	۷۴۹۳	۷۳۴۸	۳۱/۳۰	۱۴۸۴۱	میانسالان / ۲۵-۶۴ ساله /
۱۱۰	۶۰۵	۶۶۸	۲/۶۸	۱۲۷۳	بزرگسالان / ۶۵ ساله و بیشتر /
*	۱۴	۱۴	۰/۰۶	۲۸	نامشخص

\* محاسبه مفهوم ندارد.

خانوار

در سرشماری مهرماه ۱۳۶۵، شهرستان شبروان دارای ۱۹۵۲۶ خانوار بوده است. از این تعداد، ۱۰۰۶۵ خانوار ساکن در نقاط شهری، ۹۴۲۷ خانوار ساکن در نقاط روستایی و بقیه غیر ساکن بودماند.

جدول ۳- تعداد آبادیهایی دارای سکنه شهرستان بر حسب بخش، به تفکیک گروه بندی تعداد خانوار

بخش	جمع	۱ خانوار	۵ خانوار	۱۰ خانوار	۲۰ خانوار	۵۰ خانوار	۱۰۰ خانوار	۲۰۰ خانوار	۵۰۰ خانوار	۱۰۰۰ خانوار و بیشتر
شهرستان شبروان	۱۱۹	۳۰	۷	۱۰	۱۸	۲۲	۲۰	۱۱	۱	۰
مرکزی	۱۱۹	۳۰	۷	۱۰	۱۸	۲۲	۲۰	۱۱	۱	۰

متوسط تعداد افراد در خانوارهای معمولی ساکن نقاط روستایی این شهرستان ۵/۰ نفر است. بیشترین تعداد خانوار، مربوط به خانوارهای ۵ نفره و کمترین آن مربوط به خانوارهای ۱۰ نفره و بیشتر است.

جدول ۴- خانوارهای معمولی ساکن نقاط روستایی شهرستان بر حسب بخش، به تفکیک تعداد افراد در خانوار

بخش	جمع	۱ نفر	۲ نفر	۳ نفر	۴ نفر	۵ نفر	۶ نفر	۷ نفر	۸ نفر	۹ نفر	۱۰ نفر و بیشتر
شهرستان شبروان	۹۴۴۶	۵۷۶	۱۱۸۲	۱۱۵۸	۱۲۱۸	۱۳۲۷	۱۲۹۵	۱۰۹۲	۸۲۹	۴۲۸	۳۱۰
بخش مرکزی	۹۴۴۶	۵۷۶	۱۱۸۲	۱۱۵۸	۱۲۱۸	۱۳۲۷	۱۲۹۵	۱۰۹۲	۸۲۹	۴۲۸	۳۱۰

مهاجرت

در سرشماری عمومی نفوس و مسکن مهرماه ۱۳۶۵، ۸۸/۵ درصد از جمعیت نقاط روستایی شهرستان شبروان در همان آبادی کسبه در زمان سرشماری اقامت داشتند متولد شدماند. مقایسه محل تولد افراد با محلی که در زمان سرشماری در آنجا اقامت داشتند نشان می دهد که ۱۰/۰ درصد جمعیت نقاط روستایی این شهرستان از آبادی به آبادی و ۱/۲ درصد از شهر به آبادی، در طول زندگی شان مهاجرت کرده اند.

### جدول ۵ جمعیت نقاط روستایی شهرستان بروجردهای عمده شنی، به تفکیک محل تولد

انبارشده	تولد در جای دیگر			تولد در آبادی محل اقامت	جمع	گروههای عمده شنی
	خارج از کشور	شهر	آبادی			
۸۲	۵۶	۵۸۷	۴۷۵۰	۴۱۹۲۸	۴۷۴۱۲	شهرستان شیروان
۱۱	۰	۶	۲۳	۱۵۹۲	۱۶۳۲	اطفال / کمتر از یکساله /
۲۷	۱	۶۴	۱۹۶	۸۴۱۴	۸۷۰۲	نوباوگان / ۱-۵ ساله /
۱۰	۴	۵۲	۳۲۴	۶۶۱۹	۷۰۰۹	کودکان / ۶-۱۰ ساله /
۱۱	۳	۳۷	۳۹۵	۴۵۱۳	۴۹۵۹	نوجوانان / ۱۱-۱۴ ساله /
۱۲	۷	۱۰۰	۹۰۲	۷۹۴۸	۸۹۶۹	جوانان / ۱۵-۲۴ ساله /
۱۱	۲۵	۳۱۲	۲۶۸۶	۱۱۷۹۷	۱۴۸۴۱	میانسالان / ۲۵-۶۴ ساله /
۰	۶	۱۶	۲۲۲	۱۰۲۹	۱۲۷۲	بزرگسالان / ۶۵ ساله و بیشتر /
۰	۰	۰	۲	۲۶	۲۸	نامشخص

سواد

در سرشماری مهرماه ۱۳۴۵ شهرستان شیروان ، از ۳۷۰۷۹ نفر جمعیت ۶ ساله و بیشتر نقاط روستایی این شهرستان ، ۴۹/۸ درصد باسواد بودند . نسبت باسواد در این جمعیت برای مردان ، ۶۰/۸ درصد و برای زنان ، ۳۸/۷ درصد بوده است . این نسبت برای افراد لازمالتعلیم ( ۶-۱۴ ساله ) ، ۸۰/۴ درصد و برای افراد ۱۵ ساله و بیشتر ، ۳۵/۲ درصد بوده است .

### جدول ۶- درصد باسوادان بی سوادان در جمعیت ۶ ساله و بیشتر نقاط روستایی شهرستان بروجردهای عمده شنی به تفکیک جنس

انبارشده	بی سواد		باسواد		جمع	گروههای عمده شنی
	زن	مرد	زن	مرد		
۰/۲۲	۶۱/۱۰	۳۸/۹۷	۳۸/۶۷	۶۰/۸۲	۱۰۰/۰۰	شهرستان شیروان
۰/۶۳	۲۷/۶۰	۱۱/۱۸	۷۱/۶۵	۸۸/۳۰	۱۰۰/۰۰	کودکان / ۶-۱۰ ساله /
۰/۱۲	۲۷/۵۷	۱۱/۴۲	۷۲/۳۵	۸۸/۴۲	۱۰۰/۰۰	نوجوانان / ۱۱-۱۴ ساله /
۰/۱۴	۴۶/۶۶	۲۳/۹۷	۵۳/۱۹	۷۵/۸۹	۱۰۰/۰۰	جوانان / ۱۵-۲۴ ساله /
۰/۰۷	۹۲/۷۳	۶۷/۵۷	۷/۲۱	۳۲/۳۵	۱۰۰/۰۰	میانسالان / ۲۵-۶۴ ساله /
۰/۵۵	۹۶/۶۹	۸۲/۰۴	۲/۶۴	۱۷/۵۱	۱۰۰/۰۰	بزرگسالان / ۶۵ ساله و بیشتر /
۰/۲۲	۶۱/۱۰	۳۸/۹۷	۳۸/۶۷	۶۰/۸۲	۱۰۰/۰۰	بخش مرکزی
۰/۶۳	۲۷/۶۰	۱۱/۱۸	۷۱/۶۵	۸۸/۳۰	۱۰۰/۰۰	کودکان / ۶-۱۰ ساله /
۰/۱۲	۲۷/۵۷	۱۱/۴۲	۷۲/۳۵	۸۸/۴۲	۱۰۰/۰۰	نوجوانان / ۱۱-۱۴ ساله /
۰/۱۴	۴۶/۶۶	۲۳/۹۷	۵۳/۱۹	۷۵/۸۹	۱۰۰/۰۰	جوانان / ۱۵-۲۴ ساله /
۰/۰۷	۹۲/۷۳	۶۷/۵۷	۷/۲۱	۳۲/۳۵	۱۰۰/۰۰	میانسالان / ۲۵-۶۴ ساله /
۰/۵۵	۹۶/۶۹	۸۲/۰۴	۲/۶۴	۱۷/۵۱	۱۰۰/۰۰	بزرگسالان / ۶۵ ساله و بیشتر /

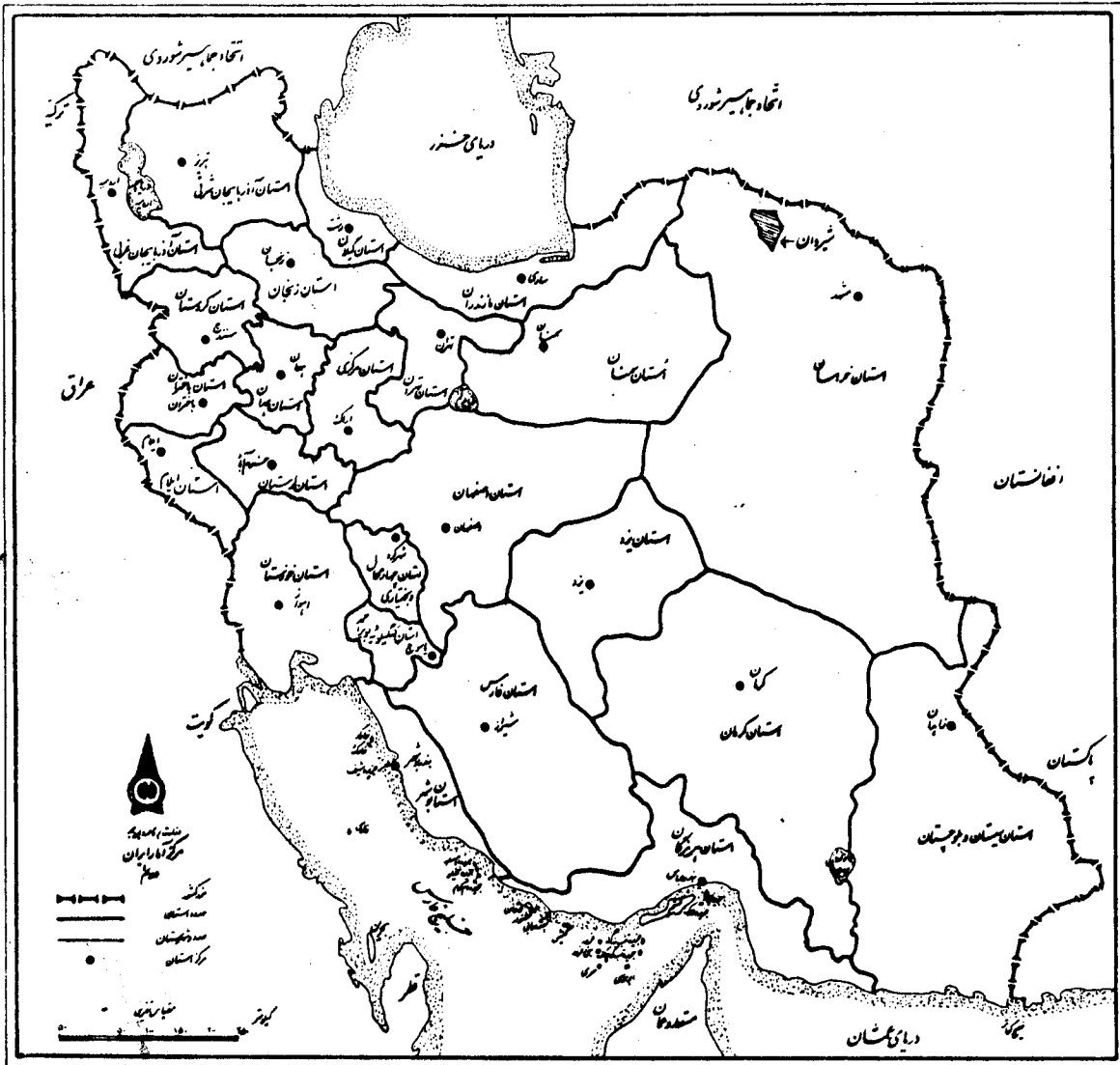
وضع فعالیت

در سرشماری مهرماه ۱۳۶۵ / ۴۵/۲ درصد جمعیت ۱۰ ساله و بیشتر نقاط روستایی شهرستان شیروان را افراد شاغل و بیکار (جویای کار) تشکیل می‌دادند. نسبت افراد شاغله به جمعیت ۱۰ ساله و بیشتر در نقاط روستایی این شهرستان ۳۶/۲ درصد بوده است. این نسبت برای مردان ۶۴/۶ درصد و برای زنان ۷/۷ درصد بوده است.

جدول ۷- جمعیت ۱۰ ساله و بیشتر نقاط روستایی شهرستان بر حسب بخش و وضع فعالیت، به تفکیک جنس

زن		مرد		مرد و زن		وضع فعالیت
درصد	تعداد	درصد	تعداد	درصد	تعداد	
۱۰۰/۰۰	۱۵۶۳۰	۱۰۰/۰۰	۱۵۷۱۱	۱۰۰/۰۰	۳۱۳۴۱	شهرستان شیروان
۷/۷۱	۱۲۰۵	۶۴/۵۷	۱۰۱۴۵	۳۶/۲۱	۱۱۳۵۰	شاغل
۷/۳۴	۱۱۴۸	۱۰/۶۷	۱۶۷۷	۹/۰۱	۲۸۲۵	بیکار / جویای کار /
۱۳/۳۳	۲۰۸۴	۱۹/۶۵	۳۰۸۷	۱۶/۵۰	۵۱۷۱	مدرسه
۵۷/۵۹	۹۰۰۲	۰/۳۰	۴۷	۲۸/۸۷	۹۰۴۹	خانه دار
۰/۹۲	۱۴۴	۰/۶۸	۱۰۷	۰/۸۰	۲۵۱	دارای درآمد بدون کار
۱۲/۸۶	۲۰۱۰	۳/۹۸	۶۲۵	۸/۴۱	۲۶۳۵	سایر
۰/۲۴	۳۷	۰/۱۵	۲۳	۰/۱۹	۶۰	اظهار نشده
۱۰۰/۰۰	۱۵۶۳۰	۱۰۰/۰۰	۱۵۷۱۱	۱۰۰/۰۰	۳۱۳۴۱	بخش مرکزی
۷/۷۱	۱۲۰۵	۶۴/۵۷	۱۰۱۴۵	۳۶/۲۱	۱۱۳۵۰	شاغل
۷/۳۴	۱۱۴۸	۱۰/۶۷	۱۶۷۷	۹/۰۱	۲۸۲۵	بیکار / جویای کار /
۱۳/۳۳	۲۰۸۴	۱۹/۶۵	۳۰۸۷	۱۶/۵۰	۵۱۷۱	مدرسه
۵۷/۵۹	۹۰۰۲	۰/۳۰	۴۷	۲۸/۸۷	۹۰۴۹	خانه دار
۰/۹۲	۱۴۴	۰/۶۸	۱۰۷	۰/۸۰	۲۵۱	دارای درآمد بدون کار
۱۲/۸۶	۲۰۱۰	۳/۹۸	۶۲۵	۸/۴۱	۲۶۳۵	سایر
۰/۲۴	۳۷	۰/۱۵	۲۳	۰/۱۹	۶۰	اظهار نشده

نقشه تقسیمات کشوری جمهوری اسلامی ایران بر مبنای استان ۱۳۶۵



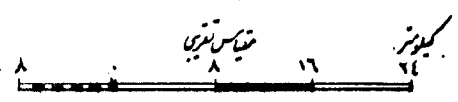
# نقشه شهرستان شیروان به تفکیک بخش و دهستان

شماره عمومی همراه سال ۱۳۶۵



وزارت بنام رود  
مرکز آمار ایران  
علامت

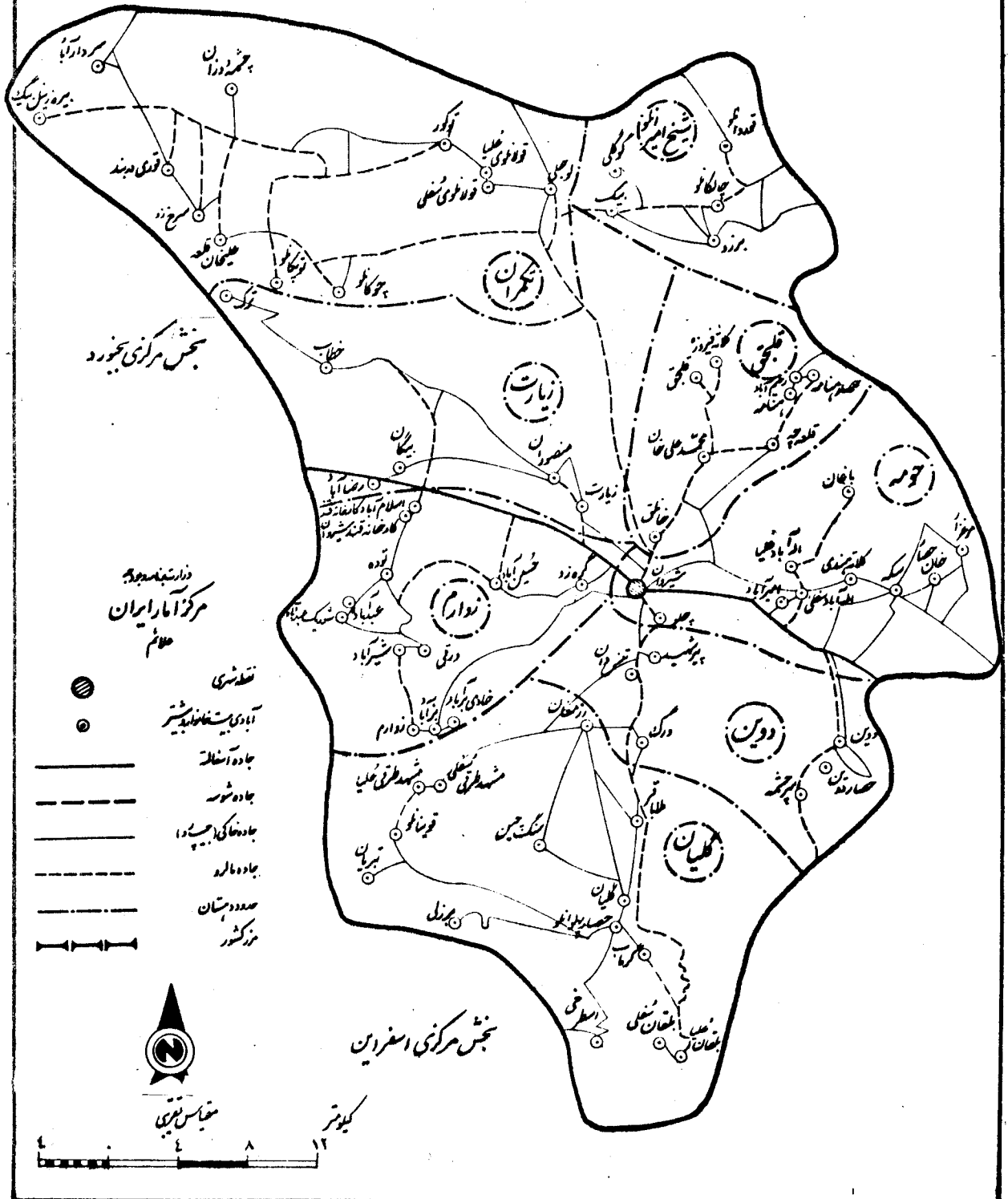
- — — — — مرز کشور
- ==== مرز شهرستان
- ==== مرز بخش
- - - - - مرز دهستان
- مرکز شهرستان
- قطعه شهری
- مرکز بخش (قطعه شهری)
- مرکز بخش (قطعه دهستان) به حقیقت ...
- مرکز بخش (قطعه دهستان) به حقیقت کمرنگ است
- آب و دهان ... به حقیقت بیشتر از مرکز بخش



# نقشه روستایی بخش مرکزی شهرستان شیروان از روستاهای خراسان

سرشماری عمومی همراه سال ۱۳۶۵

بخش باجگیران




دفترتجهتتعمیر  
مرکز آمار ایران  
علامت

- قلعهدری
- آبادیستتعمیر
- جاده آسفالت
- - - - جاده شوره
- · · · جادهخاکیبسته
- - - - جادهخاک
- · - · حدوددستان
- مرکزکشور



مقیاس ۱:۱۰۰۰



بخش مرکزی اسفراین



خصوصیات اجتماعی - اقتصادی آبادیهای دارای سکنه شهرستان همدان

شماره ردیف آبادی	آبادی	نوع راه آبادی (کد)	تعداد خانوار	کل جمعیت	جمعیت غیرالذریعته	جمعیت باسواد	جمعیت شائل	فعالیت کشاورزی							
								زراعت	باغداری	دامداری دامپروری	پرورش طیور	پرورش گاو و بز	پرورش ماهی		
۱	۲	۳	۴	۵	۶	۷	۸	۹	۱۰	۱۱	۱۲	۱۳	۱۴	۱۵	۱۶
	بخش مرکزی														
	دهستان تکمران														
۱	بهره زینتل بیگه	۱۵۰۲۴۱	۲	۲۳۳	۱۷۱	۵۴	۱۱۲	۱۵۳۱۱	۱۱۲	۶۸	۶۱	۲۱	۱۰	۰	۰
۲	توپکانتلو	۱۵۰۲۴۲	۲	۲۳۳	۱۷۱	۵۴	۱۱۲	۱۵۳۱۱	۱۱۲	۶۸	۶۱	۲۱	۱۰	۰	۰
۳	توکور	۱۵۰۲۴۴	۲	۲۳۳	۱۷۱	۵۴	۱۱۲	۱۵۳۱۱	۱۱۲	۶۸	۶۱	۲۱	۱۰	۰	۰
۴	چشمه دوزان	۱۵۰۲۴۵	۲	۲۳۳	۱۷۱	۵۴	۱۱۲	۱۵۳۱۱	۱۱۲	۶۸	۶۱	۲۱	۱۰	۰	۰
۵	چوکانتلو	۱۵۰۲۴۶	۲	۲۳۳	۱۷۱	۵۴	۱۱۲	۱۵۳۱۱	۱۱۲	۶۸	۶۱	۲۱	۱۰	۰	۰
۶	حسین آباد معین	۱۵۰۲۴۷	۲	۲۳۳	۱۷۱	۵۴	۱۱۲	۱۵۳۱۱	۱۱۲	۶۸	۶۱	۲۱	۱۰	۰	۰
۷	مرغزو	۱۵۰۲۴۸	۲	۲۳۳	۱۷۱	۵۴	۱۱۲	۱۵۳۱۱	۱۱۲	۶۸	۶۱	۲۱	۱۰	۰	۰
۸	سردار آباد	۱۵۰۲۴۹	۲	۲۳۳	۱۷۱	۵۴	۱۱۲	۱۵۳۱۱	۱۱۲	۶۸	۶۱	۲۱	۱۰	۰	۰
۹	شهرک توپکانتلو	۱۵۰۲۵۰	۲	۲۳۳	۱۷۱	۵۴	۱۱۲	۱۵۳۱۱	۱۱۲	۶۸	۶۱	۲۱	۱۰	۰	۰
۱۰	علیخان قلعه	۱۵۰۲۵۱	۲	۲۳۳	۱۷۱	۵۴	۱۱۲	۱۵۳۱۱	۱۱۲	۶۸	۶۱	۲۱	۱۰	۰	۰
۱۱	قوری دربند	۱۵۰۲۵۲	۲	۲۳۳	۱۷۱	۵۴	۱۱۲	۱۵۳۱۱	۱۱۲	۶۸	۶۱	۲۱	۱۰	۰	۰
۱۲	قولانلو سفلی	۱۵۰۲۵۳	۲	۲۳۳	۱۷۱	۵۴	۱۱۲	۱۵۳۱۱	۱۱۲	۶۸	۶۱	۲۱	۱۰	۰	۰
۱۳	قولانلو علیا	۱۵۰۲۵۴	۲	۲۳۳	۱۷۱	۵۴	۱۱۲	۱۵۳۱۱	۱۱۲	۶۸	۶۱	۲۱	۱۰	۰	۰
۱۴	کلاته توپکانتلو	۱۵۰۲۵۵	۲	۲۳۳	۱۷۱	۵۴	۱۱۲	۱۵۳۱۱	۱۱۲	۶۸	۶۱	۲۱	۱۰	۰	۰
۱۵	کلاته علیخان قلعه	۱۵۰۲۵۷	۲	۲۳۳	۱۷۱	۵۴	۱۱۲	۱۵۳۱۱	۱۱۲	۶۸	۶۱	۲۱	۱۰	۰	۰
۱۶	لوجلی	۱۵۰۲۵۸	۲	۲۳۳	۱۷۱	۵۴	۱۱۲	۱۵۳۱۱	۱۱۲	۶۸	۶۱	۲۱	۱۰	۰	۰
	دهستان حومه														
۱	احمدآباد	۱۵۰۲۷۹	۲	۲۳۳	۱۷۱	۵۴	۱۱۲	۱۵۳۱۱	۱۱۲	۶۸	۶۱	۲۱	۱۰	۰	۰
۲	اقملخ	۱۵۰۲۸۰	۲	۲۳۳	۱۷۱	۵۴	۱۱۲	۱۵۳۱۱	۱۱۲	۶۸	۶۱	۲۱	۱۰	۰	۰
۳	اله آباد سفلی	۱۵۰۲۸۱	۲	۲۳۳	۱۷۱	۵۴	۱۱۲	۱۵۳۱۱	۱۱۲	۶۸	۶۱	۲۱	۱۰	۰	۰
۴	اله آباد علیا	۱۵۰۲۸۲	۲	۲۳۳	۱۷۱	۵۴	۱۱۲	۱۵۳۱۱	۱۱۲	۶۸	۶۱	۲۱	۱۰	۰	۰
۵	امیرآباد	۱۵۰۲۸۳	۲	۲۳۳	۱۷۱	۵۴	۱۱۲	۱۵۳۱۱	۱۱۲	۶۸	۶۱	۲۱	۱۰	۰	۰
۶	ایلیخی	۱۵۰۲۸۴	۲	۲۳۳	۱۷۱	۵۴	۱۱۲	۱۵۳۱۱	۱۱۲	۶۸	۶۱	۲۱	۱۰	۰	۰
۷	باغان	۱۵۰۲۸۵	۲	۲۳۳	۱۷۱	۵۴	۱۱۲	۱۵۳۱۱	۱۱۲	۶۸	۶۱	۲۱	۱۰	۰	۰
۸	بهنیاد مستضعفان	۱۵۰۲۸۶	۲	۲۳۳	۱۷۱	۵۴	۱۱۲	۱۵۳۱۱	۱۱۲	۶۸	۶۱	۲۱	۱۰	۰	۰
۹	چلو	۱۵۰۲۸۷	۲	۲۳۳	۱۷۱	۵۴	۱۱۲	۱۵۳۱۱	۱۱۲	۶۸	۶۱	۲۱	۱۰	۰	۰
۱۰	خانحصار	۱۵۰۲۸۸	۲	۲۳۳	۱۷۱	۵۴	۱۱۲	۱۵۳۱۱	۱۱۲	۶۸	۶۱	۲۱	۱۰	۰	۰
۱۱	دامداری پیرانلو	۱۵۰۲۸۹	۲	۲۳۳	۱۷۱	۵۴	۱۱۲	۱۵۳۱۱	۱۱۲	۶۸	۶۱	۲۱	۱۰	۰	۰
۱۲	دامداری سه بیگ	۱۵۰۲۹۰	۲	۲۳۳	۱۷۱	۵۴	۱۱۲	۱۵۳۱۱	۱۱۲	۶۸	۶۱	۲۱	۱۰	۰	۰
۱۳	دامداری شادری	۱۵۰۲۹۱	۲	۲۳۳	۱۷۱	۵۴	۱۱۲	۱۵۳۱۱	۱۱۲	۶۸	۶۱	۲۱	۱۰	۰	۰
۱۴	دامداری شیوی	۱۵۰۲۹۲	۲	۲۳۳	۱۷۱	۵۴	۱۱۲	۱۵۳۱۱	۱۱۲	۶۸	۶۱	۲۱	۱۰	۰	۰
۱۵	رحیم آباد	۱۵۰۲۹۳	۲	۲۳۳	۱۷۱	۵۴	۱۱۲	۱۵۳۱۱	۱۱۲	۶۸	۶۱	۲۱	۱۰	۰	۰
۱۶	سکه	۱۵۰۲۹۴	۲	۲۳۳	۱۷۱	۵۴	۱۱۲	۱۵۳۱۱	۱۱۲	۶۸	۶۱	۲۱	۱۰	۰	۰
۱۷	شکرانلو	۱۵۰۲۹۵	۲	۲۳۳	۱۷۱	۵۴	۱۱۲	۱۵۳۱۱	۱۱۲	۶۸	۶۱	۲۱	۱۰	۰	۰
۱۸	فرخ آباد	۱۵۰۲۹۶	۲	۲۳۳	۱۷۱	۵۴	۱۱۲	۱۵۳۱۱	۱۱۲	۶۸	۶۱	۲۱	۱۰	۰	۰
۱۹	قره باغ	۱۵۰۲۹۷	۲	۲۳۳	۱۷۱	۵۴	۱۱۲	۱۵۳۱۱	۱۱۲	۶۸	۶۱	۲۱	۱۰	۰	۰
۲۰	کلاته فریسی	۱۵۰۲۹۸	۲	۲۳۳	۱۷۱	۵۴	۱۱۲	۱۵۳۱۱	۱۱۲	۶۸	۶۱	۲۱	۱۰	۰	۰
۲۱	کلاته هندی	۱۵۰۲۹۹	۲	۲۳۳	۱۷۱	۵۴	۱۱۲	۱۵۳۱۱	۱۱۲	۶۸	۶۱	۲۱	۱۰	۰	۰
۲۲	کوره اجرپزی مایوان	۱۵۰۳۰۰	۲	۲۳۳	۱۷۱	۵۴	۱۱۲	۱۵۳۱۱	۱۱۲	۶۸	۶۱	۲۱	۱۰	۰	۰
۲۳	مرغزار	۱۵۰۳۰۱	۲	۲۳۳	۱۷۱	۵۴	۱۱۲	۱۵۳۱۱	۱۱۲	۶۸	۶۱	۲۱	۱۰	۰	۰
۲۴	مزرعه افراتی	۱۵۰۳۰۲	۲	۲۳۳	۱۷۱	۵۴	۱۱۲	۱۵۳۱۱	۱۱۲	۶۸	۶۱	۲۱	۱۰	۰	۰
۲۵	مزرعه سعیدی	۱۵۰۳۰۳	۲	۲۳۳	۱۷۱	۵۴	۱۱۲	۱۵۳۱۱	۱۱۲	۶۸	۶۱	۲۱	۱۰	۰	۰
۲۶	مزرعه عبدالعزیز	۱۵۰۳۰۴	۲	۲۳۳	۱۷۱	۵۴	۱۱۲	۱۵۳۱۱	۱۱۲	۶۸	۶۱	۲۱	۱۰	۰	۰
۲۷	مزرعه قربان سزا	۱۵۰۳۰۵	۲	۲۳۳	۱۷۱	۵۴	۱۱۲	۱۵۳۱۱	۱۱۲	۶۸	۶۱	۲۱	۱۰	۰	۰

کد نوع راه آبادی ۱، جاده اسفالتی، ۲، جاده خاکی، ۳، ماره، ۴، سایر (اینگار راه آسین، باره آبی، ۵، نیشی، ۶

تعداد گاو و گوساله	تعداد گوسفند بز	تعمیرگاه شین آلات کش در ری	فروشگاه خادانی	دستری به وسیله تعمیر عمومی آبادی	تعمیر	دستری به روزنامه و مجله آبادی	صندوق پست	بیمار و دامای روستایی	دانشگاه کشیکین در اهر	پزشک	خانه بهداشت	مرکز بهداشتی در دامانی	حمام	آموزش باغبانی و باغبانی	مدرسه راهنمایی	دبستان	برن	آب لوله کشی	پایگاه خدمات بیج	مرکز خدمات روستایی	دفتر بهداشت زندگی	شورای اسلامی روستایی	امکن مذهبی مسلمانان	بنیاد مذهبی مسلمانان	شماره در ویف آبادی
۴۲	۴۱	۴۰	۳۹	۳۸	۳۷	۳۶	۳۵	۳۴	۳۳	۳۲	۳۱	۳۰	۲۹	۲۸	۲۷	۲۶	۲۵	۲۴	۲۳	۲۲	۲۱	۲۰	۱۹	۱۸	۱۷
۶۶۱۲	۱۴۰۲۱۸	۲	۲۹	۵۴	۹	۲	۱۴	۷	۱۶	۱۱	۱۸	۱۲	۳۵	۴۷	۱۲	۷۵	۳۷	۴۰	۲	۵	۰	۸۱	۰	۵۲	
۱۰۹۶	۳۸۸۳۲	۱	۳	۱۲	۰	۱	۱	۱	۱	۲	۳	۲	۴	۱۰	۱	۱۲	۰	۸	۰	۱	۰	۱۲	۱۶	۱۰	۱
۵۰	۱۸۰۰			*									*	*		*		*				*	*	*	۱
۹۰	۳۱۰۰			*		*						*	*	*		*		*				*	*	*	۲
۱۵۰	۲۰۳۰۰	*	*					*	*	*	*	*	*	*	*	*		*	*	*	*	*	*	*	۳
۶۰	۱۲۰۰			*								*	*	*		*		*		*	*	*	*	*	۴
۱۲۰	۱۶۰۰			*								*	*	*		*		*		*	*	*	*	*	۵
۱۰	۳۲۰			*								*	*	*		*		*		*	*	*	*	*	۶
۱۳۰	۱۷۰۰			*								*	*	*		*		*		*	*	*	*	*	۷
۴۵	۵۰۰			*								*	*	*		*		*		*	*	*	*	*	۸
۶	۱۲۰			*			*					*	*	*		*		*		*	*	*	*	*	۹
۸۰	۵۰۰			*			*					*	*	*		*		*		*	*	*	*	*	۱۰
۱۰۰	۷۰۰		*	*						*	*	*	*	*		*		*		*	*	*	*	*	۱۱
۱۰۰	۲۲۰۰			*								*	*	*		*		*		*	*	*	*	*	۱۲
۵۰	۱۲۰۰			*								*	*	*		*		*		*	*	*	*	*	۱۳
۲۰	۱۵۰۲			*								*	*	*		*		*		*	*	*	*	*	۱۴
۵	۲۹۰			*								*	*	*		*		*		*	*	*	*	*	۱۵
۸۰	۳۸۰۰			*								*	*	*		*		*		*	*	*	*	*	۱۶
۴۳	۸۵۶۱	۰	۲	۷	۱	۰	۱	۰	۱	۲	۲	۱	۷	۲	۲	۹	۷	۴	۱	۱	۰	۱۰	۱۱	۵	۱
۰	۰																								۲
۴	۱۰۰			*								*	*	*		*		*		*	*	*	*	*	۳
۱۰	۹۹			*								*	*	*		*		*		*	*	*	*	*	۴
۱۰۰	۴۰۰		*	*	*		*				*	*	*	*	*	*	*	*	*	*	*	*	*	*	۵
۳۰	۶۲۰			*							*	*	*	*	*	*	*	*	*	*	*	*	*	*	۶
۱	۴۰			*					*	*	*	*	*	*	*	*	*	*	*	*	*	*	*	*	۷
۴۰	۰			*					*	*	*	*	*	*	*	*	*	*	*	*	*	*	*	*	۸
۲	۷۰۰			*								*	*	*	*	*	*	*	*	*	*	*	*	*	۹
۸۰	۵۰			*								*	*	*	*	*	*	*	*	*	*	*	*	*	۱۰
۵	۱۲۰۰			*								*	*	*	*	*	*	*	*	*	*	*	*	*	۱۱
۰	۲۰۰			*								*	*	*	*	*	*	*	*	*	*	*	*	*	۱۲
۰	۳۵			*								*	*	*	*	*	*	*	*	*	*	*	*	*	۱۳
۳	۲۰۰			*								*	*	*	*	*	*	*	*	*	*	*	*	*	۱۴
۲۵	۱۰			*								*	*	*	*	*	*	*	*	*	*	*	*	*	۱۵
۰	۰			*								*	*	*	*	*	*	*	*	*	*	*	*	*	۱۶
۰	۳۰۰۰		*	*							*	*	*	*	*	*	*	*	*	*	*	*	*	*	۱۷
۰	۱۹۰			*							*	*	*	*	*	*	*	*	*	*	*	*	*	*	۱۸
۰	۳۰			*								*	*	*	*	*	*	*	*	*	*	*	*	*	۱۹
۱۰	۱۰۰			*								*	*	*	*	*	*	*	*	*	*	*	*	*	۲۰
۷	۱۵۷			*								*	*	*	*	*	*	*	*	*	*	*	*	*	۲۱
۳	۴۳۰			*								*	*	*	*	*	*	*	*	*	*	*	*	*	۲۲
۰	۰			*								*	*	*	*	*	*	*	*	*	*	*	*	*	۲۳
۰	۹۰۰			*								*	*	*	*	*	*	*	*	*	*	*	*	*	۲۴
۰	۰			*								*	*	*	*	*	*	*	*	*	*	*	*	*	۲۵
۰	۰			*								*	*	*	*	*	*	*	*	*	*	*	*	*	۲۶
۱۲۰	۰			*								*	*	*	*	*	*	*	*	*	*	*	*	*	۲۷

خبریهات اجتماعی - اقتصادی آبادیهای دارای سکنه شهرستان عدد و ۸۱

شماره ثبت آبادی	آبادی	کد آبادی	تعداد راه آبادی (متر)	تعداد خانوار	جمعیت	جمعیت عمال بیشتر	جمعیت باسواد	جمعیت مشغول	زراعت	صنعت	تجارت	سایر
۲۸	مزرعه محمودیان	۱۵۰۴۲۵	۲	۱	۴	۴						
۲۹	مزرعه هاشمیان	۱۵۰۴۲۷	۲	۲	۷	۷						
۳۰	مهدی آباد	۱۵۰۴۲۸	۲	۱	۱	۱						
۳۱	مهر آباد	۱۵۰۴۲۹	۲	۲	۱۱	۱۱						
دهستان دویین												
۳۲	میر محمد	۱۵۰۴۸۰	۲	۲	۱۵۶	۱۵۶						
۳۳	میر محمد	۱۵۰۴۸۱	۲	۲	۲۶۱	۲۶۱						
۳۴	میر محمد	۱۵۰۴۸۸	۲	۲	۳۴۱	۳۴۱						
۳۵	میر محمد	۱۵۰۴۸۹	۲	۲	۶۳۹	۶۳۹						
۳۶	میر محمد	۱۵۰۴۹۰	۲	۲	۸۱۱	۸۱۱						
۳۷	میر محمد	۱۵۰۴۹۵	۲	۲	۶۲۱	۶۲۱						
دهستان زورم												
۳۸	میر محمد	۱۵۰۵۱۶	۲	۲	۲۳۷	۲۳۷						
۳۹	میر محمد	۱۵۰۵۱۸	۲	۲	۲۴۵	۲۴۵						
۴۰	توده	۱۵۰۵۲۰	۲	۲	۲۱۰	۲۱۰						
۴۱	حسین آباد	۱۵۰۵۲۲	۲	۲	۲۴۲	۲۴۲						
۴۲	خادمی بیز آباد	۱۵۰۵۲۳	۲	۲	۱۱۱	۱۱۱						
۴۳	زورم	۱۵۰۵۲۵	۲	۲	۴۴۵	۴۴۵						
۴۴	شوریک عبد آباد	۱۵۰۵۲۶	۲	۲	۲۵۱	۲۵۱						
۴۵	شیر آباد	۱۵۰۵۲۷	۲	۲	۱۱۱	۱۱۱						
۴۶	عبد آباد	۱۵۰۵۲۸	۲	۲	۱۶۵	۱۶۵						
۴۷	کارخانه قند شیروان	۱۵۰۵۲۹	۱	۱	۱۵۷	۱۵۷						
۴۸	کلاته شورخوری	۱۵۰۵۳۰	۴	۲	۵	۵						
۴۹	گروه زورم	۱۵۰۵۳۲	۲	۲	۶۶	۶۶						
۵۰	مزرعه چغندر کاری صادقزاده	۱۵۰۵۳۶	۲	۱	۷	۷						
۵۱	مزرعه حاج حیدر	۱۵۰۵۳۷	۲	۲	۶	۶						
۵۲	مزرعه رهنی	۱۵۰۵۳۹	۲	۲	۴	۴						
۵۳	مزرعه صادقزاده	۱۵۰۵۴۲	۲	۱	۴	۴						
۵۴	ورقنی	۱۵۰۵۴۵	۲	۲	۷۶	۷۶						
دهستان زیارت												
۵۵	بیگان	۱۵۰۵۷۶	۲	۲	۱۲۸	۱۲۸						
۵۶	ترکه	۱۵۰۵۷۸	۲	۲	۴۶	۴۶						
۵۷	خطاب	۱۵۰۵۸۰	۲	۲	۶۸	۶۸						
۵۸	رها آباد	۱۵۰۵۸۲	۱	۱	۶۲	۶۲						
۵۹	زیارت	۱۵۰۵۸۳	۱	۱	۷۵۲	۷۵۲						
۶۰	خوریک زیارت	۱۵۰۵۸۴	۲	۲	۴۴	۴۴						
۶۱	فهرک شوریک	۱۵۰۵۸۵	۲	۲	۱۲	۱۲						
۶۲	قلعه زورم	۱۵۰۵۸۶	۲	۲	۳۸	۳۸						
۶۳	کلاته میقلی	۱۵۰۵۸۷	۲	۲	۲	۲						
۶۴	منشوران	۱۵۰۵۹۱	۲	۲	۱۷۱	۱۷۱						
۶۵	میرزا ابیک	۱۵۰۵۹۲	۲	۲	۴	۴						
دهستان شیخ امیر انلو												
۶۶	امیر حیدر علی	۱۵۰۶۱۴	۲	۲	۲۸	۲۸						

کد ره راه آبادی: ۱، جاده اسفناک: ۲، جاده شوش: ۳، جاده کنگر: ۴، جاده کوه: ۵، جاده راه آهن: ۶، جاده راه آهن: ۷، جاده راه آهن: ۸، جاده راه آهن: ۹، جاده راه آهن: ۱۰، جاده راه آهن: ۱۱



صورت‌های اجتماعی - اقتصادی آبادیهای دارای سکنه شهرستان شیروان

فعالیت عمده کشاورزی							جمعیت شامل	جمعیت باسواد	جمعیت غیرالیه بیشتر	کل جمعیت	تعداد خانوار	نوع راه آبادی (کیلومتر)	کد آبادی	آبادی
پرورش طیور	پرورش دام و گاو	پرورش گاو	پرورش گاو	پرورش گاو	پرورش گاو	۹								
						۲	۱۰	۲۰	۲۲	۶	۲	۱۵۰۶۱۵	.....	.....
						۱۴	۳	۴۲	۶۲	۱۲	۳	۱۵۰۶۱۶	.....	.....
						۴۶	۵۰	۱۱۸	۱۵۵	۲۵	۲	۱۵۰۶۱۷	.....	.....
						۱۳۰	۱۲۵	۴۱۸	۵۱۹	۹۶	۲	۱۵۰۶۱۸	.....	.....
						۲۵	۴۵	۱۱۹	۱۷۰	۲۹	۲	۱۵۰۶۲۰	.....	.....
						۲۰	۲۲	۵۷	۷۶	۱۴	۳	۱۵۰۶۲۱	.....	.....
						۱۴	۲۷	۴۷	۵۷	۱۰	۲	۱۵۰۶۲۲	.....	.....
						۲۲	۲۳	۷۱	۹۴	۱۷	۲	۱۵۰۶۲۳	.....	.....
						۱۲۲	۱۷۴	۴۰۷	۵۲۷	۹۸	۲	۱۵۰۶۲۴	.....	.....
						۷۱	۱۴۷	۲۷۲	۳۲۷	۶۲	۲	۱۵۰۶۲۶	.....	.....
						۹۶۷	۱۸۱۰	۳۳۷۴	۴۳۱۸	۸۲۹			.....	.....
						۲۱	۲۶	۶۸	۹۰	۱۷	۲	۱۵۰۶۴۷	.....	.....
						۳۴	۸۰	۲۸۱	۳۰۵	۳۴	۲	۱۵۰۶۴۹	.....	.....
						۵۳۰	۲۲۲	۱۸۲۸	۲۳۲۹	۴۶۷	۱	۱۵۰۶۵۰	.....	.....
						۲۷	۷۱	۱۱۷	۱۶۱	۲۵	۲	۱۵۰۶۵۷	.....	.....
						۵۸	۱۲۷	۲۵۲	۳۲۴	۶۰	۲	۱۵۰۶۵۱	.....	.....
						۱۱۳	۱۶۸	۳۵۴	۴۶۴	۹۸	۲	۱۵۰۶۵۲	.....	.....
						۲	۱	۴	۴	۱	۲	۱۵۰۶۵۲	.....	.....
						۳۷	۶۹	۱۲۸	۱۵۸	۲۷	۲	۱۵۰۶۵۴	.....	.....
						۴۰	۴۶	۱۱۱	۱۴۴	۲۱	۲	۱۵۰۶۵۵	.....	.....
						۹۵	۱۷۲	۳۳۰	۴۱۹	۷۹	۲	۱۵۰۶۵۶	.....	.....
						۱۰۴۱	۲۹۳۰	۷۴۶۸	۹۵۵۱	۱۹۷۳			.....	.....
						۳۳۲	۲۶۶	۹۰۲	۱۱۵۲	۲۴۰	۳	۱۵۰۶۷۷	.....	.....
						۲	۱	۴	۶	۱	۳	۱۵۰۶۷۸	.....	.....
						۱۷	۲	۴۸	۶۰	۱۷	۳	۱۵۰۶۷۹	.....	.....
						۲۴۳	۲۶۱	۷۲۲	۸۸۸	۱۶۲	۳	۱۵۰۶۸۰	.....	.....
						۳۵	۴۱	۱۲۱	۱۴۶	۲۷	۳	۱۵۰۶۸۱	.....	.....
						۱۵۴	۱۷۲	۴۹۷	۶۲۷	۱۲۸	۲	۱۵۰۶۸۲	.....	.....
						۲۱۲	۷۶	۴۳۰	۵۶۰	۱۱۹	۲	۱۵۰۶۸۳	.....	.....
						۳۶۴	۲۹۷	۷۶۵	۹۹۳	۱۸۹	۲	۱۵۰۶۸۴	.....	.....
						۱۱	۱	۲۱	۲۸	۸	۳	۱۵۰۶۸۵	.....	.....
						۱۵۲	۲۹۸	۷۵۵	۹۷۷	۱۸۸	۲	۱۵۰۶۸۶	.....	.....
						۹۲	۲۴	۲۳۲	۲۹۳	۷۱	۲	۱۵۰۶۸۷	.....	.....
						۴۸	۰	۹۱	۱۲۷	۲۴	۳	۱۵۰۶۸۸	.....	.....
						۳۲	۱۱۰	۲۰۰	۲۵۴	۴۹	۴	۱۵۰۶۸۹	.....	.....
						۲۶۱	۵۰۱	۸۸۲	۱۱۲۹	۲۲۸	۲	۱۵۰۶۹۰	.....	.....
						۱۸۵	۲۸۸	۵۶۲	۷۱۸	۱۴۳	۲	۱۵۰۶۹۲	.....	.....
						۲۱۷	۳۴۴	۴۶۴	۵۸۷	۱۱۷	۲	۱۵۰۶۹۳	.....	.....
						۱۴۳	۳۰۷	۷۵۷	۹۸۶	۲۰۲	۲	۱۵۰۶۹۴	.....	.....

تعداد گاو و گوساله	تعداد گوسفند و بز	تعمیرگاه شین آلات کشاورزی	فروشگاه تعاونی	دستری بر روی تعمیرگاهی برای	تلفن	دستری بر روی تعمیرگاه برای	صندوق پست	بیمار و دامای روستایی	دانشگاه کبیرین در پیکن	پزشک	خانه بهداشت	مرکز بهداشتی درمانی	حمام	آموزش انجمن براداران	مدرسه راهنمایی	دبستان	برق	آب لوله کشی	پایگاه خادست بچ	مرکز خدمات روستایی	دفتر بهداشت زندگی	شورای اسلامی روستایی	امکن مذهبی مسلمانان	سینج مذهبی مسلمانان	شاره در دیف آبادی
۴۲	۴۱	۳۰	۳۹	۳۸	۳۷	۳۶	۳۵	۳۴	۳۳	۳۲	۳۱	۳۰	۲۹	۲۸	۲۷	۲۶	۲۵	۲۴	۲۳	۲۲	۲۱	۲۰	۱۹	۱۸	۱۷
۲۵	۱۲۰																								۲
۱۵	۲۵۰																								۲
۸۰	۱۶۵۰															*									۴
۲۰۰	۵۵۰۰		*	*			*				*		*	*		*								*	۵
۱۳	۵۵۰			*								*	*	*		*								*	۶
۱۶	۲۵۰			*									*	*		*								*	۷
۲۱	۱۲۰			*								*	*	*		*								*	۸
۳۸	۶۰۰			*								*	*	*		*								*	۹
۱۰۰	۲۰۵۰		*	*							*	*	*	*		*							*	*	۱۰
۶۰	۸۵۰		*	*							*	*	*	*		*							*	*	۱۱
۵۰۶	۱۲۲۵۰	۰	۳	۵	۱	۰	۲	۰	۷	۱	۱	۱	۲	۶	۱	۱	۱	۴	۰	۰	۰	۶	۶	۷	۱
۰	۱۶۰۰			*												*							*	*	۱
۱۶	۱۴۰۰			*			*		*		*	*	*	*		*		*	*	*	*	*	*	*	۲
۲۰۰	۳۵۰۰		*	*	*		*		*		*	*	*	*	*	*	*	*	*	*	*	*	*	*	۲
۲۰	۸۰۰			*					*		*	*	*	*		*		*	*	*	*	*	*	*	۴
۴۰	۱۴۰۰			*					*		*	*	*	*		*		*	*	*	*	*	*	*	۵
۴۰	۵۰۰		*	*					*		*	*	*	*		*		*	*	*	*	*	*	*	۶
۰	۰								*		*	*	*	*		*		*	*	*	*	*	*	*	۷
۵۰	۶۰۰			*					*		*	*	*	*		*		*	*	*	*	*	*	*	۸
۷۰	۱۱۵۰			*					*		*	*	*	*		*		*	*	*	*	*	*	*	۹
۶۰	۱۲۰۰		*	*			*		*	*	*	*	*	*		*		*	*	*	*	*	*	*	۱۰
۴۶۷	۲۶۷۱۰	۰	۵	۷	۱	۰	۳	۳	۱	۱	۵	۳	۷	۹	۱	۱۲	۶	۶	۰	۱	۰	۱۲	۲۲	۱۲	۱۸
۸۰	۴۰۰۰								*		*	*	*	*		*		*	*	*	*	*	*	*	۱۸
۰	۱۲۴۰															*		*	*	*	*	*	*	*	۲۸
۱۷	۵۰۰۰															*		*	*	*	*	*	*	*	۳۸
۱۰	۲۰۰۰															*		*	*	*	*	*	*	*	۴۸
۰	۳۰۰															*		*	*	*	*	*	*	*	۵۸
۰	۴۳۰۰			*					*		*	*	*	*		*		*	*	*	*	*	*	*	۶۸
۵	۱۰۰۰			*					*		*	*	*	*		*		*	*	*	*	*	*	*	۷۸
۲۰	۱۲۰۰			*			*		*		*	*	*	*		*		*	*	*	*	*	*	*	۸۲
۰	۷۰															*		*	*	*	*	*	*	*	۹
۸۰	۱۰۰۰		*	*					*		*	*	*	*		*		*	*	*	*	*	*	*	۱۰۸
۰	۵۰۰								*		*	*	*	*		*		*	*	*	*	*	*	*	۱۱۸
۰	۲۰۰								*		*	*	*	*		*		*	*	*	*	*	*	*	۱۲۲
۵	۶۵۰								*		*	*	*	*		*		*	*	*	*	*	*	*	۱۲۲
۱۰۰	۷۰۰		*	*	*		*		*	*	*	*	*	*	*	*	*	*	*	*	*	*	*	*	۱۴۸
۵۰	۸۵۰		*	*	*		*		*	*	*	*	*	*	*	*	*	*	*	*	*	*	*	*	۱۵۸
۶۰	۱۲۰۰		*	*	*		*		*	*	*	*	*	*	*	*	*	*	*	*	*	*	*	*	۱۶۲
۴۰	۲۵۰۰		*	*	*		*		*	*	*	*	*	*	*	*	*	*	*	*	*	*	*	*	۱۷۲

نوع راه و فعالیت کشاورزی آبادیهای خالی از سکنه شهرستان

شماره ردیف	آبادی	کده آبادی	نوع راه آبادی (کده)	نوع راه
۱	۲	۳	۴	۵
	بخش مرکزی			
	دهستان شکران			
۱	بهرنگم کوسند	۱۵۰۳۴۲	۲	*
۲	کنار مین	۱۵۰۳۵۴	۲	*
۳	کم کوسند چشمه غور	۱۵۰۳۶۰	۴	*
۴	کم کوسند کلاهیلا سنگسپین	۱۵۰۳۶۱	۴	*
۵	کلاته شفتیک	۱۵۰۳۵۶	۲	*
	دهستان حومه			
۱	ایستگاه شهر کلاته	۱۵۰۳۸۴	۲	*
۲	ایکده	۱۵۰۳۸۵	۲	*
۳	بیابان خورشیدی	۱۵۰۳۸۷	۲	*
۴	خورشید	۱۵۰۴۰۰	۲	*
۵	عباس آباد	۱۵۰۴۰۱	۲	*
۶	قلاق	۱۵۰۴۰۴	۲	*
۷	قلندر آباد	۱۵۰۴۳۲	۲	*
۸	کلاته ترکها	۱۵۰۴۰۵	۲	*
۹	کلاته حسین خان	۱۵۰۴۰۶	۲	*
۱۰	کلاته میرقلی	۱۵۰۴۰۷	۲	*
۱۱	کلاته شفتیک	۱۵۰۴۰۹	۲	*
۱۲	مزرعه امیر ابراهیم پور	۱۵۰۴۱۳	۲	*
۱۳	مزرعه پروانه	۱۵۰۴۱۵	۲	*
۱۴	مزرعه شاهین	۱۵۰۴۱۶	۲	*
۱۵	مزرعه سنجری	۱۵۰۴۱۷	۲	*
۱۶	مزرعه قیروانش	۱۵۰۴۱۹	۲	*
۱۷	مزرعه کاشمیر	۱۵۰۴۲۲	۲	*
۱۸	مزرعه سادک پور	۱۵۰۴۲۳	۲	*
۱۹	مزرعه محمودیان	۱۵۰۴۲۴	۲	*
۲۰	مزرعه سادقزاده	۱۵۰۴۲۶	۲	*
۲۱	بیدین	۱۵۰۴۳۱	۲	*
	دهستان درین			
۱	تیکانلو	۱۵۰۴۸۶	۶	*
۲	شاه ولایت	۱۵۰۴۹۱	۶	*
۳	خورشید	۱۵۰۴۹۲	۲	*
۴	کلاته حسین آباد	۱۵۰۴۹۳	۲	*
۵	کلاته سیدعلی	۱۵۰۴۹۴	۲	*
	دهستان زوارم			
۱	پاشاه پلیدر اه زاندار مری	۱۵۰۵۱۹	۱	*
۲	چاه سید عظیم میر	۱۵۰۵۲۱	۱	*
۳	دامداریدان شاه کشاورزی	۱۵۰۵۲۴	۱	*
۴	کلاته معین	۱۵۰۵۳۱	۴	*
۵	مزرعه چغندر کاری بافکر	۱۵۰۵۳۴	۲	*
۶	مزرعه چغندر کاری رحیمیان	۱۵۰۵۳۵	۲	*
۷	مزرعه رحمانیان	۱۵۰۵۳۸	۲	*
۸	مزرعه قیروانش	۱۵۰۵۴۰	۲	*
۹	مزرعه سادقزاده	۱۵۰۵۴۱	۲	*
۱۰	مزرعه علیزاده	۱۵۰۵۴۳	۲	*

کد نوع راه آبادی ۱، جاده ساحلی ۱، جاده نوساز ۲، جاده خاکی ۳، مالرو ۴، سایر (ایستگاه راه آهن یا راه آبی) ۵، نامشخص ۶

نوع راه و فعالیت کشاورزی آبادیهای خالی از سکنه شهرستان همدان

شماره ردیف	آبادی	کد آبادی	نوع راه آبادی (کد)	فعالیت کشاورزی						
				زراعت	باغداری	دامداری و دامپروری	پرورش طیور	پرورش گاو و بز	پرورش ماهی	
۱	۲	۳	۴	۵	۶	۷	۸	۹	۱۰	۱۱
۱۱	مزرعه کشاورزی	۱۵۰۵۴۴	۲	*						
	دهستان زیارت									
۱	پیلان	۱۵۰۵۷۷	۲							
۲	حسنزو	۱۵۰۵۷۹	۲							
۳	دلبرچه	۱۵۰۵۸۱	۲							
۴	کوهی	۱۵۰۵۸۸	۲							
۵	قلحوض	۱۵۰۵۸۹	۲							
۶	مرز خطاب	۱۵۰۵۹۰	۲							
۷	بیلاق	۱۵۰۵۹۲	۲							
	دهستان شیخ امیر انلو									
۱	تخته مر	۱۵۰۶۱۹	۲							
۲	کلاته نور آباد	۱۵۰۶۲۵	۲							
	دهستان قلچق									
۱	حصار موسی بیگ	۱۵۰۶۴۸	۲	*	*					

کد نوع راه آبادی: جاده اسفالت ۱، جاده شوسه ۲، جاده خاکی ۳، مالرو ۴، سایر (ریسنگ و راه آهن یا راه آبی) ۵، ناشخص ۶