

۱۱۸۱۵۰۰۴  
۱۳۵۳۴۱  
۱۳۵۳۴۱  
۱۳۵۳۴۱  
۱۳۵۳۴۱  
۱۳۵۳۴۱

## بسمه تعالی

### پیشگفتار

سرشماری عمومی نفوس و مسکن در ایران به موجب قانون، هر ۱۰ سال یکبار توسط مرکز آمار ایران انجام می‌شود. تاکنون چهار سرشماری عمومی نفوس و مسکن در سالهای ۱۳۳۵، ۱۳۴۵، ۱۳۵۵ و ۱۳۶۵ به مرحله اجرا درآمده است. نخستین سرشماری، توسط اداره کل آمار عمومی، و سرشماریهای بعدی، توسط مرکز آمار ایران انجام گرفته است. سرشماری سال ۱۳۶۵، اولین سرشماری در نظام جمهوری اسلامی ایران است که علی‌رغم جنگ تحمیلی، محاصره اقتصادی و مزیقه‌های ناشی از هر یک، به حول و قوه الهی مطابق برنامه پیش‌بینی شده به نحو مطلوب به انجام رسید. سرشماری عمومی نفوس و مسکن، مناسبترین ابزار برنامه‌ریزیهای توسعه اجتماعی، اقتصادی و فرهنگی در کشور است که با ارائه آمار و اطلاعات درست، رهنمودهای لازم برای رسیدن به اهداف برنامه‌ریزیهای کوتاه‌مدت، میان‌مدت و بلندمدت را در اختیار سیاست‌گذاران، مسئولان و برنامه‌ریزان کشور قرار می‌دهد.

وسعت و عظمت کار سرشماری، مرکز آمار ایران را بر آن داشت که از نیمه دوم سال ۱۳۶۱ با برنامه‌ریزیهای دقیق، فعالیت مستمر و پیگیری را برای تهیه مقدمات سرشماری عمومی نفوس و مسکن آغاز کند. اولین قدم در این زمینه، شناخت نیازهای اساسی دستگاه‌های مسئول کشور بود که بر آن اساس، طرح مقدماتی سرشماری تهیه شد و به‌طور آزمایشی در مناطق شهری و روستایی سه شهرستان آستانه شرفیه از استان گیلان، سراوان از استان سیستان و بلوچستان و شادگان از استان خوزستان و نیز در چند حوزه نمونه در هر یک از استانهای دیگر به مرحله اجرا درآمد. با استفاده از نتایج حاصل از آزمایش سرشماری، پرسشنامه‌ها، فرمها و دستورالعملهای فنی و اجرایی مورد تجدید نظر قرار گرفت و بر آن اساس، طرح نهایی سرشماری تهیه و آماده اجرا شد. عملیات اجرایی سرشماری به‌طور همزمان در تمام نقاط کشور از تاریخ ۱۶ تا ۳۰ مهرماه سال ۱۳۶۵ انجام شد. در این مرحله، سازمان برنامه و بودجه استانها، مراکز تربیت معلم و سایر سازمانها و موسسات دولتی و همچنین نهادهای انقلاب اسلامی، همکاریهای ارزنده‌ای با مرکز آمار ایران داشتند و مردم فداکار ایران نیز با همیاری و مساعدت خود، امکان اجرای موفقیت‌آمیز سرشماری را فراهم آوردند.

پرسشنامه‌هایی که در جریان اجرای سرشماری تکمیل شده است، حجم عظیمی از اطلاعات آماری را در بر دارد که در جداول متعدد، برای هر یک از سطوح جغرافیایی، قابل استخراج و ارائه است. برخی از این اطلاعات در قالب نشریات نتایج سرشماری ارائه می‌شود و سایر اطلاعات در صورت نیاز و برحسب مورد، در اختیار استفاده‌کنندگان قرار خواهد گرفت.

فرهنگ آبادیهای شهرستان ، یکی از مجموعه نشریات نتایج سرشماری عمومی نفوس و مسکن است که در ۱۹۵ جلد برای ۱۹۵ شهرستان ( بر اساس تقسیمات کشوری در زمان سرشماری ) منتشر می شود . در هر یک از این نشریات ، ۳۹ خصوصیت عمده جمعیتی ، اجتماعی ، اقتصادی و فرهنگی برای هر یک از آبادیهای دارای سکنه و نیز جدولی در مورد آبادیهای خالی از سکنه شهرستان به تفکیک بخش و دهستان ارائه شده است . همچنین این نشریات شامل نقشه کشور ( که نشان دهنده موقعیت شهرستان در داخل استان است ) ، نقشه شهرستان ( به تفکیک بخش و دهستان ، و موقعیت مراکز بخش ، نقاط شهری و آبادیهای دارای ۲۰۰۰ نفر جمعیت و بیشتر ) و نقشه های مربوط به بخش یا بخشهای شهرستان ( به تفکیک دهستان و آبادیهای دارای ۲۰ خانوار و بیشتر ) است .

لازم به یادآوری است ، نقشه شهرستانها که موقعیت کلیه آبادیها ( دارای سکنه و خالی از سکنه ) روی آن مشخص شده ، در مرکز آمار ایران موجود و قابل ارائه به استفاده کنندگان است .

امید است این مجموعه از نشریات نتایج سرشماری بتواند اطلاعات لازم برای شناخت اوضاع اجتماعی و اقتصادی آبادیهای کشور را در اختیار تصمیم گیران ، برنامه ریزان و پژوهشگران قرار دهد .

مرکز آمار ایران

فهرست مندرجات فرهنگ آبادیهای شهرستان خمینی شهر

صفحه

عنوان

تعاریف و مفاهیم مورد استفاده در سرشماری عمومی نفوس و مسکن سال ۱۳۶۵ (ویژه فرهنگ آبادیها)

یک	جمعیت (جامعه مورد سرشماری)
یک	خانوار
دو	اقامتگاه معمولی
دو	شهر (نقطه شهری)
دو	آبادی (نقطه روستایی)
دو	جمعیت ساکن در نقاط شهری
دو	جمعیت ساکن در نقاط روستایی
دو	سن
دو	مهاجران وارد شده
دو	محل تولد
دو	باسواد
سه	کار
سه	وضع فعالیت در ۷ روز گذشته

مفاهیم به کار رفته در این نشریه

چهار	نسبت جنسی
چهار	گروههای عمده سنی
چهار	نسبت باسوادی

ویژگیهای عمده نقاط روستایی شهرستان

۱	جمعیت
۳	خانوار
۳	مهاجرت
۴	سواد
۵	وضع فعالیت
۶	نقشه تقسیمات کشوری جمهوری اسلامی ایران به تفکیک استان : ۱۳۶۵
۷	نقشه شهرستان به تفکیک بخش و دهستان

نقشه روستایی بخش مرکزی شهرستان خمینی شهر از استان اصفهان ..... ۸

جداول

خصوصیات اجتماعی - اقتصادی آبادیهای دارای سکنه شهرستان ..... ۱۰

نوع راه و فعالیت کشاورزی آبادیهای خالی از سکنه شهرستان ..... ۱۲

پیوستها

فرم ۳ - ( پرسشنامه آبادی )

فهرست مجموعه نشریات فرهنگ آبادیهای کشور براساس نتایج سرشماری عمومی نفوس و مسکن سال ۱۳۶۵

۱۳۶۵  
۱۳۶۴  
۱۳۶۳  
۱۳۶۲  
۱۳۶۱  
۱۳۶۰  
۱۳۵۹  
۱۳۵۸  
۱۳۵۷  
۱۳۵۶  
۱۳۵۵  
۱۳۵۴  
۱۳۵۳  
۱۳۵۲  
۱۳۵۱  
۱۳۵۰  
۱۳۴۹  
۱۳۴۸  
۱۳۴۷  
۱۳۴۶  
۱۳۴۵

## تعاریف و مفاهیم مورد استفاده در سرشماری عمومی نفوس و مسکن سال ۱۳۶۵ (ویژه فرهنگ آبادیها)

### جمعیت (جامعه مورد سرشماری)

اعضای همه خانوارهای معمولی ساکن و دستجمعی که اقامتگاه معمولی آنان در زمان سرشماری در ایران قرار دارد و نیز اعضای کلیه خانوارهای معمولی غیر ساکن کشور، جامعه مورد سرشماری را تشکیل می‌دهند. اعضای هیئتهای سیاسی و سفارتخانه‌های خارجی در ایران و افراد خانواده آنان جزو جامعه مورد سرشماری محسوب نمی‌شوند، اما ایرانیان عضو هیئتهای سیاسی و سفارتخانه‌های ایران در خارج از کشور و افراد خانواده آنان، جزو جامعه مورد سرشماری به حساب می‌آیند.

### خانوار

خانوار از چند نفر تشکیل می‌شود که با هم در یک اقامتگاه زندگی می‌کنند، با یکدیگر هم‌خرج هستند و معمولاً "با هم غذا می‌خورند". فردی که به تنهایی زندگی می‌کند نیز، خانوار تلقی می‌شود. خانوار معمولی: خانوار با تعریف فوق، اکثر افراد کشور را در بر می‌گیرد و به همین دلیل این‌گونه خانوارها، "خانوار معمولی" نیز نامیده می‌شود.

خانوار معمولی ساکن: خانواری که در اقامتگاه ثابت سکونت دارد، "خانوار معمولی ساکن" نامیده می‌شود.

خانوار معمولی غیر ساکن: خانواری که در زمان سرشماری در اقامتگاه ثابتی سکونت ندارد، "خانوار معمولی غیر ساکن" نامیده می‌شود. این دسته از خانوارها شامل سه گروه زیر است:

۱- خانوارهایی که در زمان سرشماری در کوچ به سر می‌برند و یا در خارج شهرها و آبادیها در زیر چادر زندگی می‌کنند.

۲- خانوارهایی که در محل زندگی ثابتی زندگی نمی‌کنند و به‌طور مداوم محل زندگی خود را تغییر می‌دهند، مانند کولیها.

۳- خانوارهایی که محل زندگی مشخص ندارند و شبها معمولاً "در پارکها، خرابه‌ها، زیرپلها و... بیتوته می‌کنند.

خانوار دستجمعی: مجموعه افرادی که به دلیل داشتن هدف یا ویژگیهای مشترک مانند تحصیل، بیماری روانی و... با هم در یک موسسه‌از قبیل خوابگاه دانشجویی، آسایشگاه روانی و... زندگی می‌کنند، یک خانوار دستجمعی به حساب می‌آیند. در این سرشماری، افرادی که در ندامتگاهها، بازداشتگاهها و مراکز مشابه نگهداری می‌شوند و نیز افرادی که در سربازخانهها، پادگانها، پاسگاهها، پایگاهها، یا اردوگاههای نظامی و انتظامی به‌طور جمعی به سر می‌برند و همچنین دانش‌آموزان و دانشجویان موسسات آموزشی نیروهای نظامی و انتظامی، به عنوان اعضای خانوار دستجمعی مورد سرشماری قرار نمی‌گیرند. این‌گونه افراد همراه با سایر اعضای خانوار معمولی خود سرشماری می‌شوند.

۱۳۶۵

## اقامتگاه معمولی

اقامتگاه معمولی خانوار، محلی است که خانوار در زمان سرشماری در آنجا زندگی می‌کند، مشروط بر اینکه اقامتگاه دیگری نداشته باشد. اقامتگاه معمولی خانواری که در زمان سرشماری بیش از یک اقامتگاه دارد، محلی است که بیشترین مدت سال را در آنجا به سر می‌برد.

## شهر (نقطه شهری)

منظور از شهر، هر یک از نقاطی است که دارای شهرداری باشد.

## آبادی (نقطه روستایی)

آبادی به مجموعه یک یا چند مکان و اراضی به هم پیوسته (اعم از کشاورزی و غیرکشاورزی) گفته می‌شود که خارج از محدوده شهرها واقع شده و دارای محدوده ثبتی یا عرفی مستقل باشد. اگر آبادی در زمان سرشماری، محل سکونت خانوار یا خانوارهایی باشد، "دارای سکنه" و در غیر این صورت، "خالی از سکنه" تلقی می‌شود.

## جمعیت ساکن در نقاط شهری

منظور از جمعیت ساکن در نقاط شهری در هر یک از محدوده‌های بخش، شهرستان، استان یا کشور، جمعیت کلیه شهرهایی است که در همان محدوده قرار دارد و جمعیت هر شهر عبارت است از مجموع تعداد اعضای همه خانوارهای معمولی ساکن و دستجمعی که اقامتگاه معمولی آنها در زمان سرشماری در آن شهر واقع است.

## جمعیت ساکن در نقاط روستایی

منظور از جمعیت ساکن در نقاط روستایی در هر یک از محدوده‌های دهستان، بخش، شهرستان، استان یا کشور، جمعیت کلیه آبادیهایی است که در همان محدوده قرار دارد و جمعیت هر آبادی عبارت است از مجموع تعداد اعضای همه خانوارهای معمولی ساکن و دستجمعی که اقامتگاه معمولی آنها در زمان سرشماری در آن آبادی واقع است.

## سن

منظور از سن، تعداد سالهای کاملی است که از زمان تولد فرد گذشته است.

## مهاجران وارد شده

در هر شهر یا آبادی، آن دسته از اعضای خانوارهای معمولی ساکن و دستجمعی که متولد آنجا نباشند، مهاجر شناخته می‌شوند.

## محل تولد

منظور از محل تولد، آبادی یا شهری است که در زمان تولد فرد، اقامتگاه معمولی مادر او بوده است.

## باسواد

کسانی که می‌توانند به فارسی یا هر زبان دیگری متن ساده‌ای را بخوانند و بنویسند، خواه مدرک رسمی داشته یا نداشته باشند، باسواد تلقی می‌شوند. همه محصلان از جمله نوآموزان سال اول ابتدایی و سوادآموزان نهضت سوادآموزی نیز باسواد به حساب می‌آیند.

کار، هر فعالیت فکری یا بدنی است که قانوناً " مجاز باشد و به منظور کسب درآمد ( نقدی، غیرنقدی) صورت گیرد .

#### وضع فعالیت در ۷ روز گذشته

در این سرشماری، وضع فعالیت افراد در ۷ روز پیش از مراجعه مامور سرشماری مورد نظر است. هر یک از افراد از این نظر و با توجه به تعریف کار، در یکی از گروههای زیر قرار میگیرند:

شاغل؛ افراد زیر شاغل به حساب میآیند:

— کسانی که دارای شغلی هستند، اعم از اینکه در ۷ روز پیش از مراجعه مامور سرشماری کار کرده و یا به عللی از قبیل مرخصی، بیماری، تعطیل موقت محل کار و... کار نکرده‌اند و پس از رفع علت به کار خود ادامه خواهند داد.

— کسانی که شغل مستمر نداشته ولی در ۷ روز پیش از مراجعه مامور سرشماری، حداقل دو روز کار کرده‌اند.

— کسانی که تحت عنوان کارآموز در ۷ روز پیش از مراجعه مامور سرشماری به کار اشتغال داشته‌اند.

— کسانی که دارای شغلی هستند، ولی در ۷ روز پیش از مراجعه مامور سرشماری به کار اشتغال داشته‌اند.

(بیکاران فصلی)، مشروط بر آنکه در جستجوی کار دیگری هم نباشند.

— افرادی که به انجام خدمت وظیفه عمومی مشغول هستند.

— کسانی که در حال گذراندن دوره‌های آموزشی در دانشکده‌ها و آموزشگاههای مربوط به نیروهای نظامی و انتظامی هستند.

بیکار (جویای کار): کسانی که شاغل به حساب نمی‌آیند و در ۷ روز پیش از مراجعه مامور سرشماری در جستجوی کار بوده‌اند، بیکار (جویای کار) تلقی می‌شوند.

محصل: کسانی که شاغل، بیکار (جویای کار) محسوب نمی‌شوند و در ۷ روز پیش از مراجعه مامور سرشماری در حال تحصیل بوده‌اند، محصل به حساب می‌آیند.

خانه‌دار: خانه‌دار به کسانی گفته می‌شود که شاغل، بیکار (جویای کار) و محصل به حساب نمی‌آیند و بنا بر اظهار پاسخگو، در ۷ روز پیش از مراجعه مامور سرشماری به خانه‌داری مشغول بوده‌اند.

دارای درآمد بدون کار: کسانی که شاغل، بیکار (جویای کار) محصل و خانه‌دار محسوب نمی‌شوند و درآمدهای مستمری مانند حقوق بازنشستگی، حقوق وظیفه، درآمد املاک و مستغلات، سود سهام و... دارند، دارای درآمد بدون کار محسوب می‌شوند.

سایر: کسانی که از نظر وضع فعالیت در ۷ روز پیش از مراجعه مامور سرشماری، در هیچ یک از گروههای بالا قابل طبقه‌بندی نیستند، در گروه سایر قرار می‌گیرند.

## مفاهیم به کار رفته در این نشریه

### نسبت جنسی

نسبت تعداد مردان به زنان یا زنان به مردان ، نسبت جنسی نامیده می‌شود . معمولاً " در این مورد نسبت تعداد مردان به زنان را محاسبه می‌کنند و به صورت درصد ارائه می‌دهند . یعنی اگر  $M$  تعداد مردان و  $F$  تعداد زنان در یک منطقه جغرافیایی باشد ، نسبت جنسی در آن منطقه عبارت خواهد بود از :

$$\text{نسبت جنسی} = \frac{M}{F} \times 100$$

### گروههای عمده سنی

در مجموعه نشریات نتایج سرشماری عمومی نفوس و مسکن سال ۱۳۶۵ ، علاوه بر سنین منفرد و گروههای سنی منظم (۵ ساله و ۱۰ ساله) ، طبقه‌بندی سنی دیگری نیز برای جمعیت در نظر گرفته شده است که هر طبقه آن ، یک گروه عمده سنی نامیده می‌شود و عبارت است از :

افراد ۱ - ۵ ساله : نوباوگان

افراد ۶ - ۱۰ ساله : کودکان

افراد ۱۱ - ۱۴ ساله : نوجوانان

افراد ۱۵ - ۲۴ ساله : جوانان

افراد ۲۵ - ۶۴ ساله : میانسالان

افراد ۶۵ ساله و بیشتر : بزرگسالان

افرادی که سن آنان معلوم نبوده و یا امکان انتساب آنان به یکی از گروههای سنی وجود نداشته است ، در گروه " سن نامشخص" منظور شده است .

### نسبت باسوادی

این نسبت در هر جامعه از تقسیم تعداد افراد با سواد در یک سن یا گروه سنی معین به جمعیت آن سن یا گروه سنی به دست می‌آید و معمولاً " به صورت " درصد " بیان می‌شود .



ویژگیهای عمده نقاط روستایی شهرستان خمینی شهر

همین شهر یکی از شهرستانهای استان اصفهان است که در مرکز این استان واقع شده و مرکز آن شهر خمینی شهر است . این شهرستان دارای ۳ شهر خمینی شهر ، درچهپاز و رهنان است . همچنین شهرستان خمینی شهر به ۱ بخش شامل ۱ دهستان تقسیم شده و تشکیل از ۱۵ آبادی دارای سکنه و ۶ آبادی خالی از سکنه است .

جمعیت

در سرشماری عمومی نفوس و مسکن مهرماه ۱۳۶۵ ، شهرستان خمینی شهر دارای ۲۳۰۲۴۹ نفر جمعیت بوده است . از این تعداد ، ۱۶۷۴۶۰ نفر ساکن در نقاط شهری و ۶۲۷۸۹ نفر ساکن در نقاط روستایی بودماند .

جدول ۱- تعداد آبادیهای دارای سکنه شهرستان بر حسب بخش ، به تفکیک طبقات جمعیتی

بخش	جمع	۱ تا ۲۴ نفر	۲۵ تا ۴۹ نفر	۵۰ تا ۹۹ نفر	۱۰۰ تا ۲۴۹ نفر	۲۵۰ تا ۴۹۹ نفر	۵۰۰ تا ۹۹۹ نفر	۱۰۰۰ تا ۲۴۹۹ نفر	۲۵۰۰ تا ۴۹۹۹ نفر	۵۰۰۰ نفر و بیشتر
شهرستان خمینی شهر	۱۵	۲	۰	۰	۰	۰	۱	۲	۶	۴
مرکزی	۱۵	۲	۰	۰	۰	۰	۱	۲	۶	۴

از جمعیت نقاط روستایی این شهرستان ، ۳۳۴۲۰ نفر مردان و ۲۹۳۵۹ نفر زنان تشکیل می دادماند . نسبت جنسی در این جمعیت نشان می دهد که در مقابل هر ۱۰۰ نفر زن ۱۱۴ نفر مرد وجود دارد . این نسبت در بین اطفال کمتر از یکساله ۱۰۶ و در بین افراد ۶۵ ساله و بیشتر ۱۰۵ است . پایینترین نسبت جنسی به گروه سنی نوباوگان ( ۱ - ۵ ساله ) و بالاترین نسبت ، به گروه سنی جوانان ( ۱۵ - ۲۴ ساله ) تعلق دارد .

جدول ۲ جمعیت نقاط روستایی شهرستان برنج بخش در گروه های عمده شغل، به تفکیک جنس

نسبت جنسی	زن	مرد	مردوزن		گروه های عمده شغلی
			درصد	تعداد	
۱۱۴	۲۱۳۵۹	۲۲۴۳۰	۱۰۰/۰۰	۶۲۷۸۹	شهرستان خمینی شهر
۹۰/۶	۲۵۳۴	۱۴۳۶	۴/۴۴	۲۷۸۹	اطفال / کمتر از یک ساله /
۹۰/۴	۶۱۱۶	۴۳۶۱	۳۸/۸۴	۱۲۴۵۹	نوباوگان / ۱-۵ ساله /
۹۰/۷	۲۸۶۳	۵۰۰۴	۱۵/۴۳	۹۶۸۶	کودکان / ۶-۱۰ ساله /
۹۱/۲	۱۸۷۲	۳۵۵۴	۹/۷۶	۶۱۲۶	نوجوانان / ۱۱-۱۴ ساله /
۹۰/۱	۴۶۳۱	۷۴۰۲	۲۰/۷۷	۱۲۰۴۲	جوانان / ۱۵-۲۴ ساله /
۹۱/۵	۷۹۵۷	۹۱۸۰	۲۷/۲۹	۱۷۱۲۷	میانسالان / ۲۵-۶۴ ساله /
۹۰/۵	۷۴۲	۷۸۰	۲/۴۳	۱۵۲۳	بزرگسالان / ۶۵ ساله و بیشتر /
*		۲۶	۰/۰۴	۲۷	نامشخص
۱۱۴	۲۱۳۵۹	۲۲۴۳۰	۱۰۰/۰۰	۶۲۷۸۹	بخش مرکزی
۹۰/۶	۲۵۳۴	۱۴۳۶	۴/۴۴	۲۷۸۹	اطفال / کمتر از یک ساله /
۹۰/۴	۶۱۱۶	۴۳۶۱	۳۸/۸۴	۱۲۴۵۹	نوباوگان / ۱-۵ ساله /
۹۰/۷	۲۸۶۳	۵۰۰۴	۱۵/۴۳	۹۶۸۶	کودکان / ۶-۱۰ ساله /
۹۱/۲	۱۸۷۲	۳۵۵۴	۹/۷۶	۶۱۲۶	نوجوانان / ۱۱-۱۴ ساله /
۹۰/۱	۴۶۳۱	۷۴۰۲	۲۰/۷۷	۱۲۰۴۲	جوانان / ۱۵-۲۴ ساله /
۹۱/۵	۷۹۵۷	۹۱۸۰	۲۷/۲۹	۱۷۱۲۷	میانسالان / ۲۵-۶۴ ساله /
۹۰/۵	۷۴۲	۷۸۰	۲/۴۳	۱۵۲۳	بزرگسالان / ۶۵ ساله و بیشتر /
*		۲۶	۰/۰۴	۲۷	نامشخص

\* محاسبه مفهوم ندارد .

خانوار

در سرشماری مهرماه ۱۳۶۵، شهرستان خمینی شهر دارای ۴۶۳۳۸ خانوار بوده است. از این تعداد، ۳۴۳۴۸ خانوار ساکن در نقاط شهری و ۱۱۹۹۰ خانوار ساکن در نقاط روستایی بودماند.

جدول ۳- تعداد آبادیهای دارای سکته شهرستان بر حسب بخش، به تفکیک گروه بندی تعداد خانوار

بخش	مج	۱ تا ۲ خانوار	۳ تا ۴ خانوار	۵ تا ۹ خانوار	۱۰ تا ۱۹ خانوار	۲۰ تا ۲۹ خانوار	۳۰ تا ۴۹ خانوار	۵۰ تا ۹۹ خانوار	۱۰۰ تا ۱۹۹ خانوار	۲۰۰ تا ۴۹۹ خانوار	۵۰۰ تا ۹۹۹ خانوار	۱۰۰۰ خانوار بیشتر
شهرستان خمینی شهر	۱۵۰	۱	۱	۱	۰	۰	۰	۰	۱	۲	۵	۴
مرکزی	۱۵۰	۱	۱	۱	۰	۰	۰	۰	۱	۲	۵	۴

متوسط تعداد افراد در خانوارهای معمولی ساکن نقاط روستایی این شهرستان، ۵/۱ نفر است. بیشترین تعداد خانوار، مربوط به خانوارهای ۵ نفره و کمترین آن مربوط به خانوارهای ۱ نفره است.

جدول ۴- خانوارهای معمولی ساکن نقاط روستایی شهرستان بر حسب بخش، به تفکیک تعداد افراد در خانوار

بخش	مج	۱ نفر	۲ نفر	۳ نفر	۴ نفر	۵ نفر	۶ نفر	۷ نفر	۸ نفر	۹ نفر	۱۰ نفر و بیشتر
شهرستان خمینی شهر	۱۱۹۸۸	۴۵۲	۱۲۸۶	۱۵۸۱	۱۷۸۲	۱۸۱۸	۱۶۴۸	۱۲۸۱	۱۰۲۰	۵۵۶	۴۶۴
بخش مرکزی	۱۱۹۸۸	۴۵۲	۱۲۸۶	۱۵۸۱	۱۷۸۲	۱۸۱۸	۱۶۴۸	۱۲۸۱	۱۰۲۰	۵۵۶	۴۶۴

مهاجرت

در سرشماری عمومی نفوس و مسکن مهرماه ۱۳۶۵، ۷۷/۵ درصد از جمعیت نقاط روستایی شهرستان خمینی شهر در همان آبادی که در زمان سرشماری اقامت داشتند متولد شده اند. مقایسه محل تولد افراد با محلی که در زمان سرشماری در آنجا اقامت داشتند نشان می دهد که ۹/۸ درصد جمعیت نقاط روستایی این شهرستان از آبادی به آبادی و ۱۰/۱ درصد از شهر به آبادی، در طول زندگی شان مهاجرت کرده اند.

(۱) شامل ۲ خانوار دستجمعی و ۱۱۹۸۸ خانوار معمولی ساکن است.

### جدول ۵ جمعیت نقاط روستایی شهرستان بر حسب گروه‌های عمده‌نشینی، به تفکیک محل تولد

اطلاعات	محل تولد در جای دیگر			محل تولد در آبادی محل اقامت	جمع	گروه‌های عمده‌نشینی
	خارج کشور	شهر	آبادی			
۵۲۴	۱۱۱۳	۶۳۵۲	۶۱۴۶	۴۸۶۵۴	۶۲۷۸۹	شهرستان خمینی‌شهر
۵۲	۱۴	۲۳	۹	۲۶۹۱	۲۷۸۹	اطفال / کمتر از یکساله /
۱۸۶	۱۰۸	۴۰۷	۲۹۵	۱۱۴۶۳	۱۲۴۵۹	نوجوانان / ۱-۵ ساله /
۷۳	۱۴۷	۶۴۱	۶۶۱	۸۱۶۴	۹۶۸۶	کودکان / ۶-۱۰ ساله /
۳۸	۶۴	۴۷۶	۶۵۱	۴۸۹۷	۶۱۲۶	نوجوانان / ۱۱-۱۴ ساله /
۷۳	۳۸۴	۲۵۱۱	۱۵۲۱	۸۵۵۳	۱۳۰۴۲	جوانان / ۱۵-۲۴ ساله /
۸۲	۳۷۹	۲۱۹۳	۲۷۸۸	۱۱۶۹۵	۱۷۱۳۷	میانسالان / ۲۵-۶۴ ساله /
۲۰	۱۷	۹۵	۲۲۰	۱۱۷۱	۱۵۲۲	بزرگسالان / ۶۵ ساله و بیشتر /
۰	۰	۶	۱	۲۰	۲۷	نامشخص

سواد

در سرشماری مهرماه ۱۳۶۵ شهرستان خمینی‌شهر، از ۴۷۵۴۱ نفر جمعیت ۶ ساله و بیشتر نقاط روستایی این شهرستان ۶۲٪ درصد باسواد بودمانند. نسبت باسوادی در این جمعیت برای مردان ۷۵/۸ درصد و برای زنان ۵۷/۶ درصد بوده است. این نسبت برای افراد لازم‌التعلیم (۶-۱۴ ساله) ۹۱/۹ درصد و برای افراد ۱۵ ساله و بیشتر ۵۵/۲ درصد بوده است.

### جدول ۶ درصد باسوادان بی‌سوادان جمعیت ۶ ساله و بیشتر نقاط روستایی شهرستان بر حسب جنس و گروه‌های عمده‌نشینی، به تفکیک محل تولد

اطلاعات	بی‌سواد		باسواد		جمع	گروه‌های عمده‌نشینی
	زن	مرد	زن	مرد		
۰/۳۷	۴۱/۹۳	۲۳/۸۹	۵۷/۶۱	۷۵/۸۳	۱۰۰/۰۰	شهرستان خمینی‌شهر
۰/۹۹	۹/۵۹	۵/۶۶	۸۹/۳۲	۹۳/۴۵	۱۰۰/۰۰	کودکان / ۶-۱۰ ساله /
۰/۱۱	۹/۵۱	۵/۱۶	۹۰/۳۹	۹۴/۷۱	۱۰۰/۰۰	نوجوانان / ۱۱-۱۴ ساله /
۰/۱۱	۳۱/۰۵	۱۲/۱۳	۶۸/۸۲	۸۷/۷۸	۱۰۰/۰۰	جوانان / ۱۵-۲۴ ساله /
۰/۲۳	۷۵/۳۴	۴۴/۸۶	۲۴/۲۸	۵۵/۰۳	۱۰۰/۰۰	میانسالان / ۲۵-۶۴ ساله /
۱/۱۲	۹۵/۶۹	۸۳/۰۸	۲/۹۶	۱۶/۰۳	۱۰۰/۰۰	بزرگسالان / ۶۵ ساله و بیشتر /
۰/۳۷	۴۱/۹۳	۲۳/۸۹	۵۷/۶۱	۷۵/۸۳	۱۰۰/۰۰	بخش مرکزی
۰/۹۹	۹/۵۹	۵/۶۶	۸۹/۳۲	۹۳/۴۵	۱۰۰/۰۰	کودکان / ۶-۱۰ ساله /
۰/۱۱	۹/۵۱	۵/۱۶	۹۰/۳۹	۹۴/۷۱	۱۰۰/۰۰	نوجوانان / ۱۱-۱۴ ساله /
۰/۱۱	۳۱/۰۵	۱۲/۱۳	۶۸/۸۲	۸۷/۷۸	۱۰۰/۰۰	جوانان / ۱۵-۲۴ ساله /
۰/۲۳	۷۵/۳۴	۴۴/۸۶	۲۴/۲۸	۵۵/۰۳	۱۰۰/۰۰	میانسالان / ۲۵-۶۴ ساله /
۱/۱۲	۹۵/۶۹	۸۳/۰۸	۲/۹۶	۱۶/۰۳	۱۰۰/۰۰	بزرگسالان / ۶۵ ساله و بیشتر /

وضع فعالیت

در سرشماری مهرماه ۱۳۶۵ ، ۳۷/۰ درصد جمعیت ۱۰ ساله و بیشتر نقاط روستایی شهرستان خمینی شهر را افراد شاغل و بیکار ( جویای کار ) تشکیل می دادند . نسبت افراد شاغل به جمعیت ۱۰ ساله و بیشتر در نقاط روستایی این شهرستان ، ۳۲/۳ درصد بوده است . این نسبت برای مردان ، ۵۸/۵ درصد و برای زنان ، ۳/۲ درصد بوده است .

جدول ۷- جمعیت ۱۰ ساله و بیشتر نقاط روستایی شهرستان بر حسب بخش و وضع فعالیت ، بزرگیات جنس

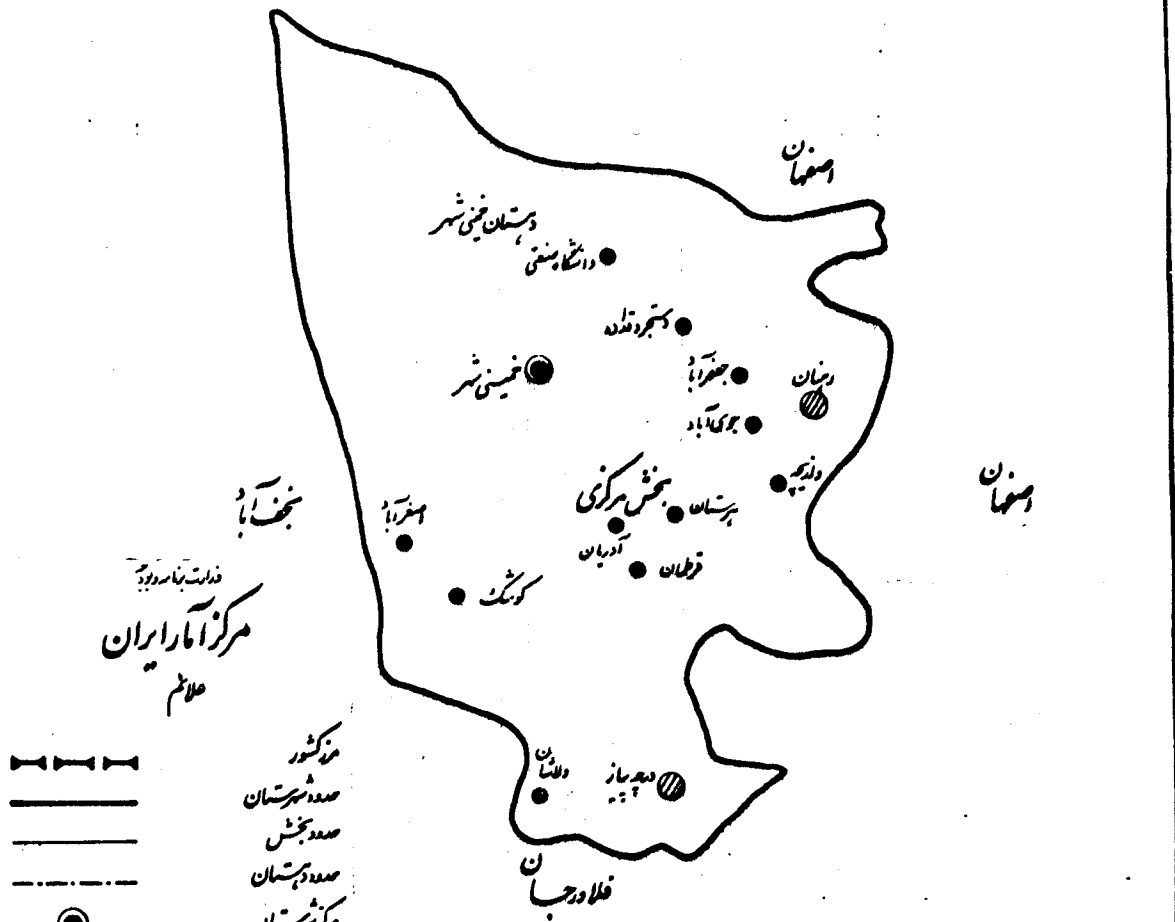
وضع فعالیت	مرد		مرد و زن		زن	
	تعداد	درصد	تعداد	درصد	تعداد	درصد
شهرستان خمینی شهر	۳۹۵۴۱	۱۰۰/۰۰	۲۱۵۰۹	۱۰۰/۰۰	۱۸۰۳۲	۱۰۰/۰۰
شاغل	۱۳۱۵۵	۳۳/۲۸	۱۲۵۸۲	۵۸/۵۰	۵۷۳	۳/۱۸
بیکار / جویای کار /	۱۴۵۵	۳/۶۸	۱۳۲۳	۶/۱۵	۱۳۲	۰/۷۳
محصل	۹۲۷۵	۲۳/۴۶	۶۰۹۶	۲۸/۲۴	۳۱۷۹	۱۷/۶۴
خانه دار	۱۳۵۲۷	۳۴/۲۲	۲۹۹	۱/۳۹	۱۳۲۲۸	۷۳/۴۰
دار ای در امدیدون کار	۶۸۵	۱/۷۳	۴۵۴	۲/۱۱	۲۳۱	۱/۲۸
سایر	۱۳۱۷	۳/۳۳	۷۱۹	۳/۳۴	۵۹۸	۳/۳۳
اظهار نشده	۱۱۷	۰/۳۰	۳۶	۰/۱۷	۸۱	۰/۴۵
بخش مرکزی	۳۹۵۴۱	۱۰۰/۰۰	۲۱۵۰۹	۱۰۰/۰۰	۱۸۰۳۲	۱۰۰/۰۰
شاغل	۱۳۱۵۵	۳۳/۲۸	۱۲۵۸۲	۵۸/۵۰	۵۷۳	۳/۱۸
بیکار / جویای کار /	۱۴۵۵	۳/۶۸	۱۳۲۳	۶/۱۵	۱۳۲	۰/۷۳
محصل	۹۲۷۵	۲۳/۴۶	۶۰۹۶	۲۸/۲۴	۳۱۷۹	۱۷/۶۴
خانه دار	۱۳۵۲۷	۳۴/۲۲	۲۹۹	۱/۳۹	۱۳۲۲۸	۷۳/۴۰
دار ای در امدیدون کار	۶۸۵	۱/۷۳	۴۵۴	۲/۱۱	۲۳۱	۱/۲۸
سایر	۱۳۱۷	۳/۳۳	۷۱۹	۳/۳۴	۵۹۸	۳/۳۳
اظهار نشده	۱۱۷	۰/۳۰	۳۶	۰/۱۷	۸۱	۰/۴۵

تقسیمات کشوری جمهوری اسلامی ایران به تفکیک استان ۱۳۶۵




# نقشه شهرستان خمینی شهر به تفکیک بخش و دهستان

برشای عمومی همراه سال ۱۳۶۵



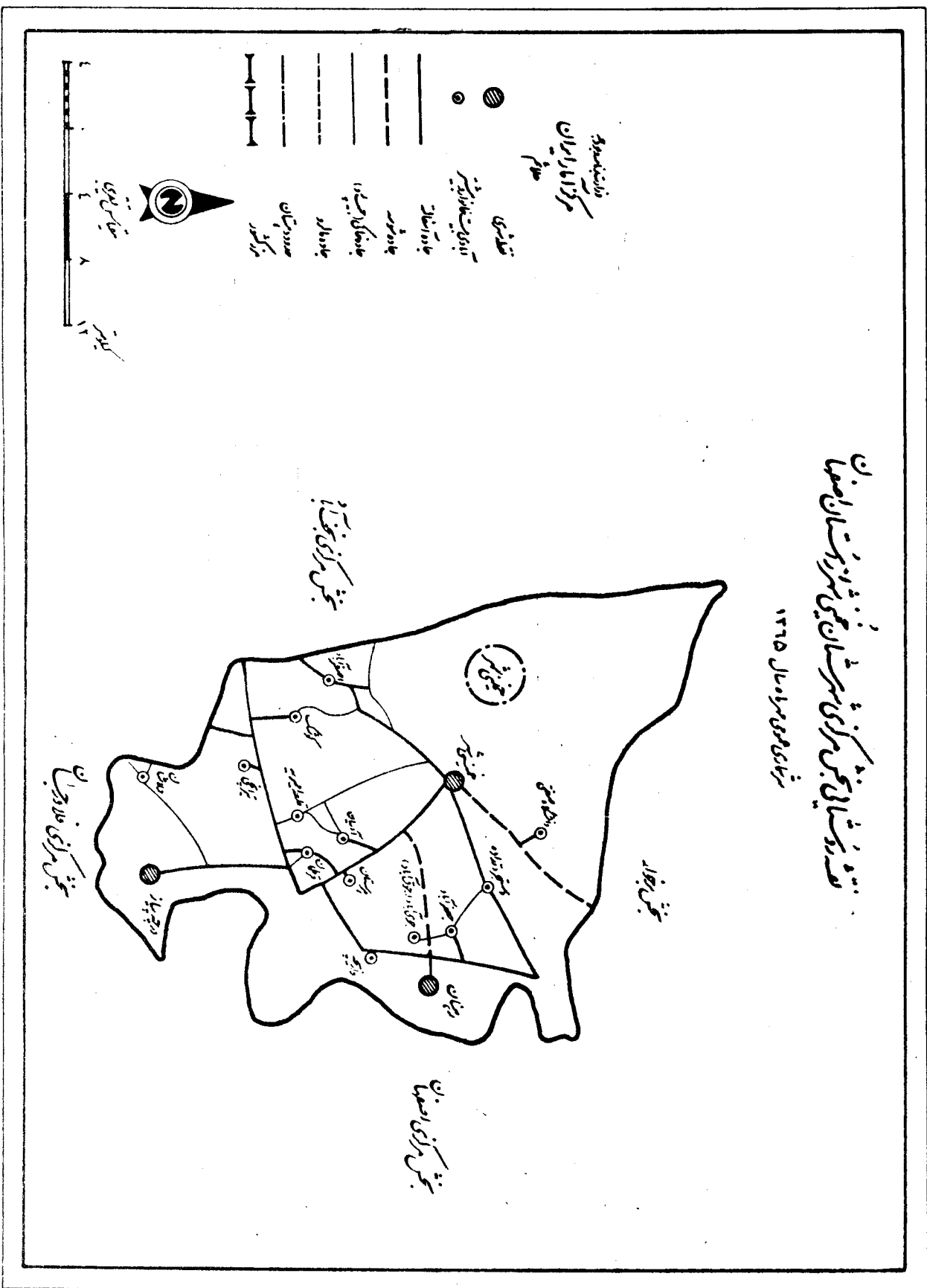
بخش آباد  
 خدمات به راه روستا  
 مرکز آمار ایران  
 علام

- — — — — مرز کشور
- ==== حدود شهرستان
- ==== حدود بخش
- حدود دهستان
- مرکز شهرستان
- قطعه شهری
- مرکز بخش (قطعه شهری)
- مرکز بخش (قطعه دهستانی با جمعیت ۲۰۰ نفر و بیشتر)
- مرکز بخش (قطعه دهستانی با جمعیت کمتر از ۲۰۰ نفر)
- آبادی انفرادی ... (جمعیت کمتر از ۲۰ نفر)



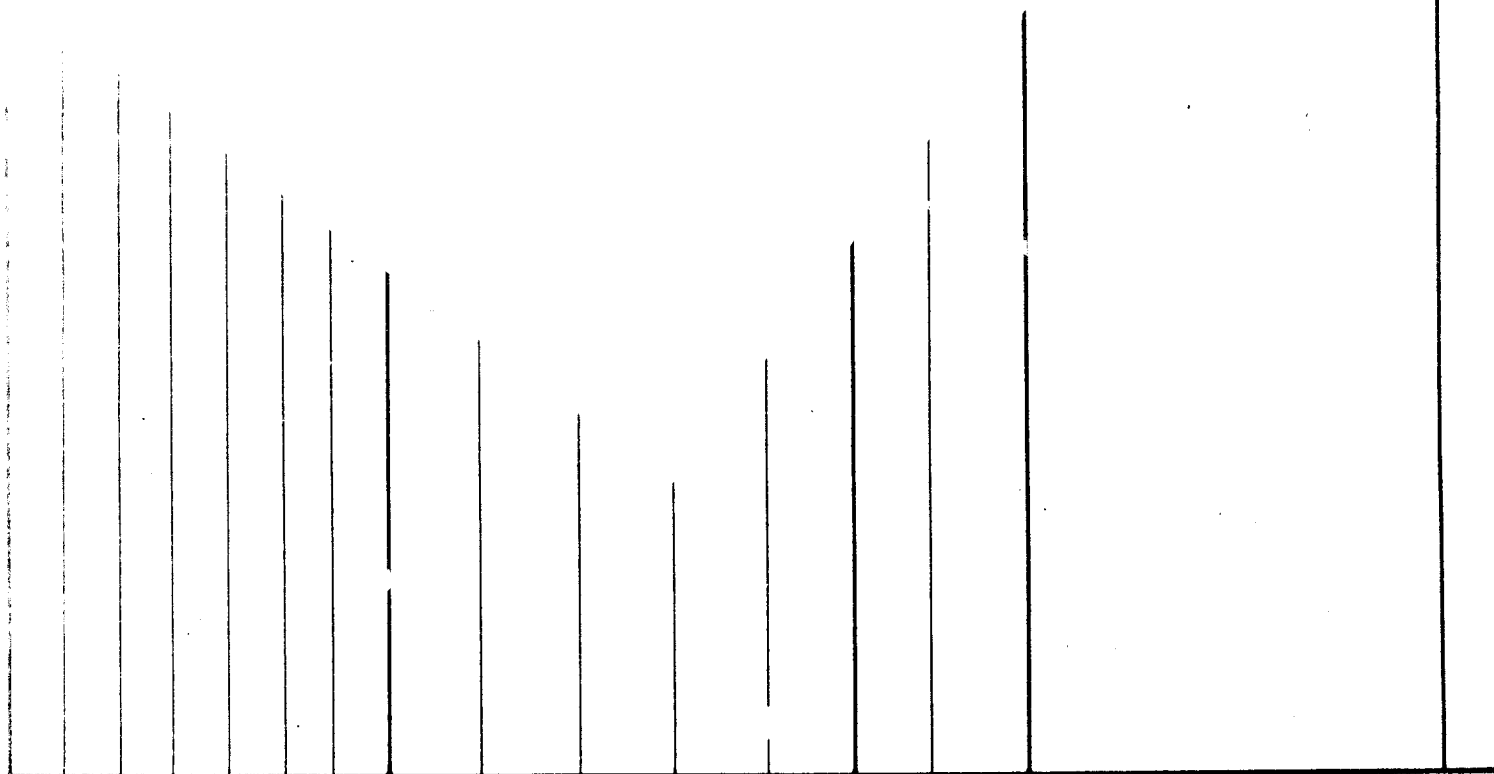
# نقشه روستاهای بخش مرکزی شهرستان خمین شهرستان اصفهان

برشای هی هوی مهراه سال ۱۳۶۵





- ۵
- ۶
- ۷
- ۸ قبیله
- ۹ قریه
- ۱۰ قلعه ام
- ۱۱ کوشک
- ۱۲ مزرعه خوش
- ۱۳ وازبچه
- ۱۴ ولاشان
- ۱۵ هرستان



کد نوع راه آبادی، جاده اسفالت ۱، جاده شوسه ۲، جاده خاکی ۳، مارو ۴، سایر: ایستگاه راه آهن یاراه آبی ۵، ناشن ۶

تعداد گاو و گوساله	۴۲	۹۵۵۵	۹۵۵۵	۵۰۰	۱۰۰۰	۵۰۰	۵۰	۲۰۰	۰	۵۰۰۰	۵۰	۸۰	۲۰	۱۰۰۰	۱۰۰	۴۰۰	۶۰۰
تعداد گوسفند و بز	۳۹	۳۵۵۹	۳۵۵۹	۳۳	۵۱۰۰	۱۰۰۰	۲۵۰	۱۰۰۰	۰	۱۰۰۰۰	۲۵۰	۱۰۰۰	۲۰۰	۵۱۰۰	۲۵۰	۴۰۰۰	۲۴۰
تعمیرگاه شین آلات کش درزی	۴۰	۳	۳	*	*	*	*	*	*	*	*	*	*	*	*	*	*
فروشگاه تعاونی	۳۹	۱۲	۱۲	*	*	*	*	*	*	*	*	*	*	*	*	*	*
دستری بر روی تعمیر عمومی کردی	۳۸	۱۲	۱۲	*	*	*	*	*	*	*	*	*	*	*	*	*	*
تعمیر	۳۷	۱۱	۱۱	*	*	*	*	*	*	*	*	*	*	*	*	*	*
دستری بر روی نامزد مجوز آردی	۳۶	۵	۵	*	*	*	*	*	*	*	*	*	*	*	*	*	*
صندوق پست	۳۵	۱۲	۱۲	*	*	*	*	*	*	*	*	*	*	*	*	*	*
بیمار و دامای روستایی	۳۴	۳	۳	*	*	*	*	*	*	*	*	*	*	*	*	*	*
دانشگاه تئیسین در پزشکی	۳۳	۱	۱	*	*	*	*	*	*	*	*	*	*	*	*	*	*
پزشک	۳۲	۱۱	۱۱	*	*	*	*	*	*	*	*	*	*	*	*	*	*
خانه بهداشت	۳۱	۷	۷	*	*	*	*	*	*	*	*	*	*	*	*	*	*
مرکز بهداشتی درمانی	۳۰	۸	۸	*	*	*	*	*	*	*	*	*	*	*	*	*	*
حمام	۲۹	۱۲	۱۲	*	*	*	*	*	*	*	*	*	*	*	*	*	*
آموزش باغچه بست مواد آموزشی	۲۸	۱۲	۱۲	*	*	*	*	*	*	*	*	*	*	*	*	*	*
مدرسه راهنمایی	۲۷	۱۰	۱۰	*	*	*	*	*	*	*	*	*	*	*	*	*	*
دبستان	۲۶	۱۲	۱۲	*	*	*	*	*	*	*	*	*	*	*	*	*	*
برق	۲۵	۱۵	۱۵	*	*	*	*	*	*	*	*	*	*	*	*	*	*
آب لوله کشی	۲۴	۳۱	۳۱	*	*	*	*	*	*	*	*	*	*	*	*	*	*
پایگاه بهداشت بچ	۲۳	۱۲	۱۲	*	*	*	*	*	*	*	*	*	*	*	*	*	*
مرکز خدمات روستایی	۲۲	۲	۲	*	*	*	*	*	*	*	*	*	*	*	*	*	*
دفتر بهداشت سلامت زندگی	۲۱	۱	۱	*	*	*	*	*	*	*	*	*	*	*	*	*	*
شورای اسلامی روستایی	۲۰	۱۲	۱۲	*	*	*	*	*	*	*	*	*	*	*	*	*	*
ادامین مذکی سلمانان	۱۹	۲۲	۲۲	*	*	*	*	*	*	*	*	*	*	*	*	*	*
بنج مذکی سلمانان	۱۸	۱۲	۱۲	*	*	*	*	*	*	*	*	*	*	*	*	*	*
نمونه درویش آبادی	۱۷																۱۵

نوع راه و فعالیت گشاده‌نوی آبادیهای خالی از سکنه شهرستان خمینی شهر

نقاییت گشاده‌نوی							نوع راه آبادی (کد)	کده آبادی	آبادی	شماره رویه
پردشس های	پردشس نوبل	پردشس کرم ایتم	پردشس طوبر	داملکی و داملگری	بهداری	زراعت				
۱۱	۱۰	۹	۸	۷	۶	۵	۴	۳	۲	۱
									بخش مرکزی دهستان خمینی شهر	
					*	*	۳	۱۷۵۷۴۸	..... احمدآباد	۱
					*	*	۱	۱۷۵۷۵۱	..... امامزاده سید محمد	۲
					*	*	۳	۱۷۵۷۶۸	..... خیرآباد	۳
					*	*	۲	۱۷۵۷۶۷	..... علی‌آباد و شاخ	۴
					*	*	۳	۱۷۵۷۵۹	..... قلعه چهارم	۵
			*	*	*	*	۱	۱۷۵۷۶۰	..... قلعه صدر اعظم	۶

کده نوع راه آبادی، جاده اسفالت ۱، جاده شوسه ۲، جاده خاکی ۳، جاده ۲، سایر (اینجا راه آهن، پاره آبی، ۵، ناخشن ۶)