

۹۱۸۱۵۰۵۳
۲۴۳۴۲
۱۳۶۵
۱۳۸۰
۲۰۵

بسمه تعالی

پیشگفتار

سرشماری عمومی نفوس و مسکن در ایران به موجب قانون، هر ۱۰ سال یکبار توسط مرکز آمار ایران انجام می‌شود. تاکنون چهار سرشماری عمومی نفوس و مسکن در سالهای ۱۳۳۵، ۱۳۴۵، ۱۳۵۵ و ۱۳۶۵ به مرحله اجرا درآمده است. نخستین سرشماری، توسط اداره کل آمار عمومی، و سرشماریهای بعدی، توسط مرکز آمار ایران انجام گرفته است. سرشماری سال ۱۳۶۵، اولین سرشماری در نظام جمهوری اسلامی ایران است که علی‌رغم جنگ تحمیلی، محاصره اقتصادی و مزیقه‌های ناشی از هر یک، به حول و قوه الهی مطابق برنامه پیش‌بینی شده به نحو مطلوب به انجام رسید. سرشماری عمومی نفوس و مسکن، مناسبترین ابزار برنامه‌ریزیهای توسعه اجتماعی، اقتصادی و فرهنگی در کشور است که با ارائه آمار و اطلاعات درست، رهنمودهای لازم برای رسیدن به اهداف برنامه‌ریزیهای کوتاه‌مدت، میان‌مدت و بلندمدت را در اختیار سیاست‌گزاران، مسئولان و برنامه‌ریزان کشور قرار می‌دهد.

وسعت و عظمت کار سرشماری، مرکز آمار ایران را بر آن داشت که از نیمه دوم سال ۱۳۶۱ با برنامه‌ریزیهای دقیق، فعالیت مستمر و پیگیری را برای تهیه مقدمات سرشماری عمومی نفوس و مسکن آغاز کند. اولین قدم در این زمینه، شناخت نیازهای اساسی دستگاههای مسئول کشور بود که بر آن اساس، طرح مقدماتی سرشماری تهیه شد و به طور آزمایشی در مناطق شهری و روستایی سه شهرستان آستانه شرفیه از استان گیلان، سراوان از استان سیستان و بلوچستان و شادگان از استان خوزستان و نیز در چند حوزه نمونه در هر یک از استانهای دیگر به مرحله اجرا درآمد. با استفاده از نتایج حاصل از آزمایش سرشماری، پرسشنامه‌ها، فرمها و دستورالعملهای فنی و اجرایی مورد تجدید نظر قرار گرفت و بر آن اساس، طرح نهایی سرشماری تهیه و آماده اجرا شد. عملیات اجرایی سرشماری به طور همزمان در تمام نقاط کشور از تاریخ ۱۶ تا ۳۰ مهرماه سال ۱۳۶۵ انجام شد. در این مرحله، سازمان برنامه و بودجه استانها، مراکز تربیت معلم و سایر سازمانها و موسسات دولتی و همچنین نهادهای انقلاب اسلامی، همکاریهای ارزنده‌ای با مرکز آمار ایران داشتند و مردم فداکار ایران نیز با همیاری و مساعدت خود، امکان اجرای موفقیت آمیز سرشماری را فراهم آوردند.

پرسشنامه‌هایی که در جریان اجرای سرشماری تکمیل شده است، حجم عظیمی از اطلاعات آماری را در بر دارد که در جداول متعدد، برای هر یک از سطوح جغرافیایی، قابل استخراج و ارائه است. برخی از این اطلاعات در قالب نشریات نتایج سرشماری ارائه می‌شود و سایر اطلاعات در صورت نیاز و برحسب مورد، در اختیار استفاده‌کنندگان قرار خواهد گرفت.

۳۸۵۲۱

فرهنگ آبادیهای شهرستان ، یکی از مجموعه نشریات نتایج سرشماری عمومی نفوس و مسکن است که در ۱۹۵ جلد برای ۱۹۵ شهرستان (بر اساس تقسیمات کشوری در زمان سرشماری) منتشر می شود . در هر یک از این نشریات ، ۳۹ خصوصیت عمده جمعیتی ، اجتماعی ، اقتصادی و فرهنگی برای هر یک از آبادیهای دارای سکنه و نیز جدولی در مورد آبادیهای خالی از سکنه شهرستان به تفکیک بخش و دهستان ارائه شده است . همچنین این نشریات شامل نقشه کشور (که نشان دهنده موقعیت شهرستان در داخل استان است) ، نقشه شهرستان (به تفکیک بخش و دهستان ، و موقعیت مراکز بخش ، نقاط شهری و آبادیهای دارای ۲۰۰۰ نفر جمعیت و بیشتر) و نقشه های مربوط به بخش یا بخشهای شهرستان (به تفکیک دهستان و آبادیهای دارای ۲۰ خانوار و بیشتر) است .

لازم به یادآوری است ، نقشه شهرستانها که موقعیت کلیه آبادیها (دارای سکنه و خالی از سکنه) روی آن مشخص شده ، در مرکز آمار ایران موجود و قابل ارائه به استفاده کنندگان است .

امید است این مجموعه از نشریات نتایج سرشماری بتواند اطلاعات لازم برای شناخت اوضاع اجتماعی و اقتصادی آبادیهای کشور را در اختیار تصمیم گیران ، برنامه ریزان و پژوهشگران قرار دهد .

مرکز آمار ایران

فهرست مندرجات فرهنگ آبادیهای شهرستان سمیرم

صفحه

عنوان

تعاریف و مفاهیم مورد استفاده در سرشماری عمومی نفوس و مسکن سال ۱۳۶۵ (ویژه فرهنگ آبادیها)

یک	جمعیت (جامعه مورد سرشماری)
یک	خانوار
دو	اقامتگاه معمولی
دو	شهر (نقطه شهری)
دو	آبادی (نقطه روستایی)
دو	جمعیت ساکن در نقاط شهری
دو	جمعیت ساکن در نقاط روستایی
دو	سن
دو	مهاجران وارد شده
دو	محل تولد
دو	باسواد
سه	کار
سه	وضع فعالیت در ۷ روز گذشته

مفاهیم به کار رفته در این نشریه

چهار	نسبت جنسی
چهار	گروههای عمده سنی
چهار	نسبت باسوادی

ویزگیهای عمده نقاط روستایی شهرستان

۱	جمعیت
۲	خانوار
۳	مهاجرت
۴	سواد
۵	وضع فعالیت
۶	نقشه تقسیمات کشوری جمهوری اسلامی ایران به تفکیک استان : ۱۳۶۵
۷	نقشه شهرستان به تفکیک بخش و دهستان

- ۸ نقشه روستایی بخش مرکزی شهرستان سمیرم از استان اصفهان (دهستانهای حنک پادنا سفلی و پادنا علیا)
- ۹ نقشه روستایی بخش مرکزی شهرستان سمیرم از استان اصفهان (دهستان حومه)

جداول

- ۱۰ خصوصیات اجتماعی - اقتصادی آبادیهای دارای سکنه شهرستان
- ۱۸ نوع راه و فعالیت کشاورزی آبادیهای خالی از سکنه شهرستان

پیوستها

فرم ۳ - (پرسشنامه آبادی)

فهرست مجموعه نشریات فرهنگ آبادیهای کشور براساس نتایج سرشماری عمومی نفوس و مسکن سال ۱۳۶۵

H.A
F. H. H.
1365
1365
1365

تعاریف و مفاهیم مورد استفاده در سرشماری عمومی نفوس و مسکن سال ۱۳۶۵ (ویژه فرهنگ آبادیها)

جمعیت (جامعه مورد سرشماری)

اعضای همه خانوارهای معمولی ساکن و دستجمعی که اقامتگاه معمولی آنان در زمان سرشماری در ایران قرار دارد و نیز اعضای کلیه خانوارهای معمولی غیر ساکن کشور، جامعه مورد سرشماری را تشکیل می‌دهند. اعضای هیئتهای سیاسی و سفارتخانه‌های خارجی در ایران و افراد خانواده آنان جزو جامعه مورد سرشماری محسوب نمی‌شوند، اما ایرانیان عضو هیئتهای سیاسی و سفارتخانه‌های ایران در خارج از کشور و افراد خانواده آنان، جزو جامعه مورد سرشماری به حساب می‌آیند.

خانوار

خانوار از چند نفر تشکیل می‌شود که با هم در یک اقامتگاه زندگی می‌کنند، با یکدیگر هم‌خرج هستند و معمولاً "با هم غذا می‌خورند. فردی که به تنهایی زندگی می‌کند نیز، خانوار تلقی می‌شود.

خانوار معمولی: خانوار با تعریف فوق، اکثر افراد کشور را در بر می‌گیرد و به همین دلیل این‌گونه خانوارها، "خانوار معمولی" نیز نامیده می‌شود.

خانوار معمولی ساکن: خانواری که در اقامتگاه ثابت سکونت دارد، "خانوار معمولی ساکن" نامیده می‌شود.

خانوار معمولی غیر ساکن: خانواری که در زمان سرشماری در اقامتگاه ثابتی سکونت ندارد، "خانوار معمولی غیر ساکن" نامیده می‌شود. این دسته از خانوارها شامل سه گروه زیر است:

۱- خانوارهایی که در زمان سرشماری در کوچ به سر می‌برند و یا در خارج شهرها و آبادیها در زیر چادر زندگی می‌کنند.

۲- خانوارهایی که در محل زندگی ثابتی زندگی نمی‌کنند و به‌طور مداوم محل زندگی خود را تغییر می‌دهند، مانند کولیها.

۳- خانوارهایی که محل زندگی مشخص ندارند و شبها معمولاً "در پارکها، خرابه‌ها، زیرپلها و ... بیتوته می‌کنند.

خانوار دستجمعی: مجموعه افرادی که به دلیل داشتن هدف یا ویژگیهای مشترک مانند تحصیل، بیماری روانی و ... با هم در یک موسسه از قبیل خوابگاه دانشجویی، آسایشگاه روانی و ... زندگی می‌کنند، یک خانوار دستجمعی به حساب می‌آیند. در این سرشماری، افرادی که در ندامتگاهها، بازداشتگاهها و مراکز مشابه نگهداری می‌شوند و نیز افرادی که در سربازخانهها، پادگانها، پاسگاهها، پایگاهها، یا اردوگاههای نظامی و انتظامی به‌طور جمعی به سر می‌برند و همچنین دانش‌آموزان و دانشجویان موسسات آموزشی نیروهای نظامی و انتظامی، به عنوان اعضای خانوار دستجمعی مورد سرشماری قرار نمی‌گیرند. این گونه افراد همراه با سایر اعضای خانوار معمولی خود سرشماری می‌شوند.

اقامتگاه معمولی

اقامتگاه معمولی خانوار، محلی است که خانوار در زمان سرشماری در آنجا زندگی می‌کند، مشروط بر اینکه اقامتگاه دیگری نداشته باشد. اقامتگاه معمولی خانواری که در زمان سرشماری بیش از یک اقامتگاه دارد، محلی است که بیشترین مدت سال را در آنجا به سر می‌برد.

شهر (نقطه شهری)

منظور از شهر، هر یک از نقاطی است که دارای شهرداری باشد.

آبادی (نقطه روستایی)

آبادی به مجموعه یک یا چند مکان و اراضی به هم پیوسته (اعم از کشاورزی و غیرکشاورزی) گفته می‌شود که خارج از محدوده شهرها واقع شده و دارای محدوده ثبتی یا عرفی مستقل باشد. اگر آبادی در زمان سرشماری، محل سکونت خانوار یا خانوارهایی باشد، " دارای سکنه" و در غیر این صورت، " خالی از سکنه" تلقی می‌شود.

جمعیت ساکن در نقاط شهری

منظور از جمعیت ساکن در نقاط شهری در هر یک از محدوده‌های بخش، شهرستان، استان یا کشور، جمعیت کلیه شهرهایی است که در همان محدوده قرار دارد و جمعیت هر شهر عبارت است از مجموع تعداد اعضای همه خانوارهای معمولی ساکن و دستجمعی که اقامتگاه معمولی آنها در زمان سرشماری در آن شهر واقع است.

جمعیت ساکن در نقاط روستایی

منظور از جمعیت ساکن در نقاط روستایی در هر یک از محدوده‌های دهستان، بخش، شهرستان، استان یا کشور، جمعیت کلیه آبادیهایی است که در همان محدوده قرار دارد و جمعیت هر آبادی عبارت است از مجموع تعداد اعضای همه خانوارهای معمولی ساکن و دستجمعی که اقامتگاه معمولی آنها در زمان سرشماری در آن آبادی واقع است.

سن

منظور از سن، تعداد سالهای کاملی است که از زمان تولد فرد گذشته است.

مهاجران وارد شده

در هر شهر یا آبادی، آن دسته از اعضای خانوارهای معمولی ساکن و دستجمعی که متولد آنجا نباشند، مهاجر شناخته می‌شوند.

محل تولد

منظور از محل تولد، آبادی یا شهری است که در زمان تولد فرد، اقامتگاه معمولی مادر او بوده است.

باسواد

کسانی که می‌توانند به فارسی یا هر زبان دیگری متن ساده‌ای را بخوانند و بنویسند، خواه مدرک رسمی داشته یا نداشته باشند، باسواد تلقی می‌شوند. همه محصلان از جمله نوآموزان سال اول ابتدایی و سوادآموزان نهضت سوادآموزی نیز باسواد به حساب می‌آیند.

کار، هر فعالیت فکری یا بدنی است که قانوناً مجاز باشد و به منظور کسب درآمد (نقدی، غیرنقدی) صورت گیرد.

وضع فعالیت در ۷ روز گذشته

در این سرشماری، وضع فعالیت افراد در ۷ روز پیش از مراجعه مامور سرشماری مورد نظر است. هر یک از افراد از این نظر و با توجه به تعریف کار، در یکی از گروههای زیر قرار می‌گیرند:

شاغل؛ افراد زیر شاغل به حساب می‌آیند:

— کسانی که دارای شغلی هستند، اعم از اینکه در ۷ روز پیش از مراجعه مامور سرشماری کار کرده و یا به عللی از قبیل مرخصی، بیماری، تعطیل موقت محل کار و... کار نکرده‌اند و پس از رفع علت به کار خود ادامه خواهند داد.

— کسانی که شغل مستمر نداشته ولی در ۷ روز پیش از مراجعه مامور سرشماری، حداقل دو روز کار کرده‌اند.

— کسانی که تحت عنوان کارآموز در ۷ روز پیش از مراجعه مامور سرشماری به کار اشتغال داشته‌اند.

— کسانی که دارای شغلی هستند، ولی در ۷ روز پیش از مراجعه مامور سرشماری به کار اشتغال داشته‌اند.

(بیکاران فصلی)، مشروط بر آنکه در جستجوی کار دیگری هم نباشند.

— افرادی که به انجام خدمت وظیفه عمومی مشغول هستند.

— کسانی که در حال گذراندن دوره‌های آموزشی در دانشکده‌ها و آموزشگاههای مربوط به نیروهای نظامی و انتظامی هستند.

بیکار (جویای کار): کسانی که شاغل به حساب نمی‌آیند و در ۷ روز پیش از مراجعه مامور سرشماری در جستجوی کار بوده‌اند، بیکار (جویای کار) تلقی می‌شوند.

محصل: کسانی که شاغل، بیکار (جویای کار) محسوب نمی‌شوند و در ۷ روز پیش از مراجعه مامور سرشماری در حال تحصیل بوده‌اند، محصل به حساب می‌آیند.

خانه‌دار: خانه‌دار به کسانی گفته می‌شود که شاغل، بیکار (جویای کار) و محصل به حساب نمی‌آیند و بنا بر اظهار پاسخگو، در ۷ روز پیش از مراجعه مامور سرشماری به خانه‌داری مشغول بوده‌اند.

دارای درآمد بدون کار: کسانی که شاغل، بیکار (جویای کار) محصل و خانه‌دار محسوب نمی‌شوند و درآمدهای مستمری مانند حقوق بازنشستگی، حقوق وظیفه، درآمد املاک و مستغلات، سود سهام و... دارند، دارای درآمد بدون کار محسوب می‌شوند.

سایر: کسانی که از نظر وضع فعالیت در ۷ روز پیش از مراجعه مامور سرشماری، در هیچ یک از گروههای بالا قابل طبقه‌بندی نیستند، در گروه سایر قرار می‌گیرند.

مفاهیم به کار رفته در این نشریه

نسبت جنسی

نسبت تعداد مردان به زنان یا زنان به مردان ، نسبت جنسی نامیده می‌شود . معمولاً " در این مورد نسبت تعداد مردان به زنان را محاسبه می‌کنند و به صورت درصد ارائه می‌دهند . یعنی اگر M تعداد مردان و F تعداد زنان در یک منطقه جغرافیایی باشد ، نسبت جنسی در آن منطقه عبارت خواهد بود از :

$$\text{نسبت جنسی} = \frac{M}{F} \times 100$$

گروههای عمده سنی

در مجموعه نشریات نتایج سرشماری عمومی نفوس و مسکن سال ۱۳۶۵ ، علاوه بر سنین منفرد و گروههای سنی منظم (۵ ساله و ۱۰ ساله) ، طبقه‌بندی سنی دیگری نیز برای جمعیت در نظر گرفته شده است که هر طبقه آن ، یک گروه عمده سنی نامیده می‌شود و عبارت است از :

افراد ۱ - ۵ ساله : نوپاگان

افراد ۶ - ۱۰ ساله : کودکان

افراد ۱۱ - ۱۴ ساله : نوجوانان

افراد ۱۵ - ۲۴ ساله : جوانان

افراد ۲۵ - ۶۴ ساله : میانسالان

افراد ۶۵ ساله و بیشتر : بزرگسالان

افرادی که سن آنان معلوم نبوده و یا امکان انتساب آنان به یکی از گروههای سنی وجود نداشته است ، در گروه " سن نامشخص" منظور شده است .

نسبت باسوادی

این نسبت در هر جامعه از تقسیم تعداد افراد با سواد در یک سن یا گروه سنی معین به جمعیت آن سن یا گروه سنی به دست می‌آید و معمولاً " به صورت " درصد " بیان می‌شود .

ویزگیهای عمده نقاط روستایی شهرستان سمیرم

سمیرم یکی از شهرستانهای استان اصفهان است که در جنوب این استان واقع شده و مرکز آن شهر سمیرم است . این شهرستان دارای ۱ شهر به نام سمیرم است . همچنین شهرستان سمیرم به ۱ بخش شامل ۴ دهستان تقسیم شده و متشکل از ۱۳۷ آبادی دارای سکنه ۱۳۲ آبادی خالی از سکنه است .

جمعیت

در سرشماری عمومی نفوس و مسکن مهرماه ۱۳۶۵ ، شهرستان سمیرم دارای ۶۴۰۶۷ نفر جمعیت بوده است . از این تعداد ، ۲۰۲۶۰ نفر ساکن در نقاط شهری و ۴۰۴۸۶ نفر ساکن در نقاط روستایی و بقیه غیر ساکن بوده اند .

جدول ۱- تعداد آبادیهای دارای سکنه شهرستان بر حسب بخش ، به تفکیک طبقات جمعیتی

بخش	جمع	۱ تا ۲۲ نفر	۲۵ تا ۴۹ نفر	۵۰ تا ۹۹ نفر	۱۰۰ تا ۲۴۹ نفر	۲۵۰ تا ۴۹۹ نفر	۵۰۰ تا ۹۹۹ نفر	۱۰۰۰ تا ۲۴۹۹ نفر	۲۵۰۰ تا ۴۹۹۹ نفر	۵۰۰۰ نفر و بیشتر
شهرستان سمیرم	۱۳۷	۲۲	۱۲	۲۵	۲۵	۲۰	۱۵	۲	۲	۰
مرکزی	۱۳۷	۲۲	۱۲	۲۵	۲۵	۲۰	۱۵	۲	۲	۰

از جمعیت نقاط روستایی این شهرستان ۲۰۴۳۵ نفر را مردان و ۲۰۰۵۱ نفر را زنان تشکیل می دادند . نسبت جنسی در این جمعیت نشان می دهد که در مقابل هر ۱۰۰ نفر زن ، ۱۰۲ نفر مرد وجود دارد . این نسبت در بین اطفال کمتر از یکساله ۱۰۴ و در بین افراد ۶۵ ساله و بیشتر ۹۳ است . پایینترین نسبت جنسی به گروه سنی جوانان (۱۵ - ۲۴ ساله) و بالاترین نسبت ، به گروه سنی نوباوگان (۱ - ۵ ساله) تعلق دارد .

جدول ۲- جمعیت نقاط روستایی شهرستان بر حسب بخش و گروه‌های عمده سنی. به تفکیک جنس

نسبت جنسی	زن	مرد	مرد و زن		گروه‌های عمده سنی
			درصد	تعداد	
۱۰۲	۲۰۰۵۱	۲۰۴۳۵	۱۰۰/۱۰۰	۴۰۴۸۶	شهرستان ممیرم
۱۰۴	۷۹۷	۸۳۱	۴/۰۲	۱۶۲۸	اطفال / کمتر از یکساله /
۱۰۷	۲۹۰۱	۴۱۷۰	۱۹/۹۴	۸۰۷۱	نوباوگان / ۱-۵ساله /
۱۰۶	۲۰۶۶	۲۲۴۲	۱۵/۵۸	۶۳۰۸	کودکان / ۶-۱۰ساله /
۱۰۶	۱۹۷۹	۲۰۹۷	۱۰/۰۷	۴۰۷۶	نوجوانان / ۱۱-۱۴ساله /
۹۲	۴۰۰۸	۳۶۷۳	۱۸/۹۷	۷۶۸۱	جوانان / ۱۵-۲۴ساله /
۱۰۳	۵۸۲۸	۵۹۸۱	۲۹/۱۷	۱۱۸۰۹	میانسالان / ۲۵-۶۴ساله /
۹۳	۴۷۲	۴۳۸	۲/۲۵	۹۱۰	بزرگسالان / ۶۵ساله و بیشتر /
*	۰	۳	۰/۰۱	۳	نامشخص
۱۰۲	۲۰۰۵۱	۲۰۴۳۵	۱۰۰/۱۰۰	۴۰۴۸۶	بخش مرکزی
۱۰۴	۷۹۷	۸۳۱	۴/۰۲	۱۶۲۸	اطفال / کمتر از یکساله /
۱۰۷	۲۹۰۱	۴۱۷۰	۱۹/۹۴	۸۰۷۱	نوباوگان / ۱-۵ساله /
۱۰۶	۲۰۶۶	۲۲۴۲	۱۵/۵۸	۶۳۰۸	کودکان / ۶-۱۰ساله /
۱۰۶	۱۹۷۹	۲۰۹۷	۱۰/۰۷	۴۰۷۶	نوجوانان / ۱۱-۱۴ساله /
۹۲	۴۰۰۸	۳۶۷۳	۱۸/۹۷	۷۶۸۱	جوانان / ۱۵-۲۴ساله /
۱۰۳	۵۸۲۸	۵۹۸۱	۲۹/۱۷	۱۱۸۰۹	میانسالان / ۲۵-۶۴ساله /
۹۳	۴۷۲	۴۳۸	۲/۲۵	۹۱۰	بزرگسالان / ۶۵ساله و بیشتر /
*	۰	۳	۰/۰۱	۳	نامشخص

* معایبه مفهوم ندارد .

خانوار

در سرشماری مهرماه ۱۳۶۵، شهرستان سمیرم دارای ۱۱۶۵۹ خانوار بوده است. از این تعداد، ۳۸۹۰ خانوار ساکن در نقاط شهری و ۷۱۹۳ خانوار ساکن در نقاط روستایی و بقیه غیر ساکن بودماند.

جدول ۳- تعداد آبادیهای دارای سکنه شهرستان بر حسب بخش، به تفکیک گروه بندی تعداد خانوار

بخش	جمع	۱ تا ۲ خانوار	۳ تا ۵ خانوار	۶ تا ۱۰ خانوار	۱۱ تا ۲۰ خانوار	۲۱ تا ۵۰ خانوار	۵۱ تا ۱۰۰ خانوار	۱۰۱ تا ۲۰۰ خانوار	۲۰۱ تا ۵۰۰ خانوار	۵۰۰ تا ۱۰۰۰ خانوار و بیشتر
شهرستان سمیرم	۱۳۷	۲۴	۱۷	۲۳	۲۶	۱۹	۱۲	۲	۳	۰
مرکزی	۱۳۷	۲۴	۱۷	۲۳	۲۶	۱۹	۱۲	۲	۲	۰

متوسط تعداد افراد در خانوارهای معمولی ساکن نقاط روستایی این شهرستان، ۵/۶ نفر است. بیشترین تعداد خانوار، مربوط به خانوارهای ۵ نفره و کمترین آن مربوط به خانوارهای ۱ نفره است.

جدول ۴- خانوارهای معمولی ساکن نقاط روستایی شهرستان بر حسب بخش، به تفکیک تعداد افراد در خانوار

بخش	جمع	۱ نفر	۲ نفر	۳ نفر	۴ نفر	۵ نفر	۶ نفر	۷ نفر	۸ نفر	۹ نفر	۱۰ نفر و بیشتر
شهرستان سمیرم	۷۱۹۳	۱۷۷	۶۲۲	۸۲۹	۸۸۸	۹۶۴	۹۸۸	۹۷۵	۸۹۵	۲۷۹	۴۳۵
بخش مرکزی	۷۱۹۳	۱۷۷	۶۲۲	۸۲۹	۸۸۸	۹۶۴	۹۸۸	۹۷۵	۸۹۵	۲۷۹	۴۳۵

مهاجرت

در سرشماری عمومی نفوس و مسکن مهرماه ۱۳۶۵، ۹۲/۶ درصد از جمعیت نقاط روستایی شهرستان سمیرم در همان آبادی که در زمان سرشماری اقامت داشتند متولد شدهاند. مقایسه محل تولد افراد با محلی که در زمان سرشماری در آنجا اقامت داشتند نشان می دهد که ۵/۷ درصد جمعیت نقاط روستایی این شهرستان از آبادی به آبادی و ۰/۸ درصد از شهر به آبادی، در طول زندگی شان مهاجرت کردهاند.

جدول ۵ جمعیت نقاط روستایی شهرستان بر حسب گروههای عمده شغلی، به تفکیک محل تولد

اطلاعات	تولد در جاهای دیگر			تولد در آبادی محل اقامت	جمع	گروههای عمده شغلی
	خارج از کشور	شهر	آبادی			
۲۵۱	۵	۲۲۴	۲۲۱۸	۲۷۴۸۸	۴۰۴۸۶	شهرستان سمیرم
۲۵	۰	۴	۷	۱۵۸۲	۱۶۲۸	اطفال / کمتر از یکساله /
۱۴۶	۱	۴۰	۷۸	۷۸۰۶	۸۰۷۱	نوباوگان / ۱-۵ ساله /
۴۵	۰	۲۸	۱۱۲	۶۱۲۳	۶۳۰۸	کودکان / ۶-۱۰ ساله /
۲۱	۰	۱۱	۱۲۸	۳۹۱۶	۴۰۷۶	نوجوانان / ۱۱-۱۴ ساله /
۴۴	۱	۸۸	۴۷۵	۷۰۷۳	۷۶۸۱	جوانان / ۱۵-۲۴ ساله /
۵۶	۲	۱۲۸	۱۲۹۱	۱۰۲۲۱	۱۱۸۰۹	میانسالان / ۲۵-۶۴ ساله /
۴	۰	۱۵	۱۲۷	۷۶۴	۹۱۰	بزرگسالان / ۶۵ ساله و بیشتر /
۰	۰	۰	۰	۳	۳	نامشخص

سواد

در سرشماری مهرماه ۱۳۶۵ شهرستان سمیرم ، از ۳۰۷۸۷ نفر جمعیت ۶ ساله و بیشتر نقاط روستایی این شهرستان ، ۵۴/۷ درصد باسواد بودمانند . نسبت باسوادی در این جمعیت برای مردان ، ۶۹/۷ درصد و برای زنان ، ۳۹/۶ درصد بوده است . این نسبت برای افراد لازمالتعلیم (۶- ۱۴ ساله) ، ۸۵/۸ درصد و برای افراد ۱۵ ساله و بیشتر ، ۳۸/۸ درصد بوده است .

جدول ۶- درصد باسوادان بی سوادان در جمعیت ۶ ساله و بیشتر نقاط روستایی شهرستان بر حسب جنس و گروههای عمده شغلی به تفکیک محل تولد

اطلاعات	بی سواد		باسواد		جمع	گروههای عمده شغلی
	زن	مرد	زن	مرد		
۰/۳۷	۵۹/۸۶	۲۰/۱۳	۳۹/۶۰	۶۹/۶۵	۱۰۰/۰۰	شهرستان سمیرم
۰/۹۲	۱۸/۲۳	۵/۴۰	۸۰/۵۹	۹۳/۹۲	۱۰۰/۰۰	کودکان / ۶-۱۰ ساله /
۰/۱۵	۲۸/۹۵	۴/۸۲	۷۰/۸۴	۹۵/۰۹	۱۰۰/۰۰	نوجوانان / ۱۱-۱۴ ساله /
۰/۱۳	۵۲/۲۷	۱۴/۱۳	۴۶/۵۸	۸۵/۷۶	۱۰۰/۰۰	جوانان / ۱۵-۲۴ ساله /
۰/۱۹	۹۴/۰۵	۵۸/۳۵	۵/۶۳	۴۱/۵۸	۱۰۰/۰۰	میانسالان / ۲۵-۶۴ ساله /
۱/۸۷	۹۳/۸۶	۸۳/۵۶	۲/۵۴	۱۶/۴۴	۱۰۰/۰۰	بزرگسالان / ۶۵ ساله و بیشتر /
۰/۳۷	۵۹/۸۶	۲۰/۱۳	۳۹/۶۰	۶۹/۶۵	۱۰۰/۰۰	بخش مرکزی
۰/۹۲	۱۸/۲۳	۵/۴۰	۸۰/۵۹	۹۳/۹۲	۱۰۰/۰۰	کودکان / ۶-۱۰ ساله /
۰/۱۵	۲۸/۹۵	۴/۸۲	۷۰/۸۴	۹۵/۰۹	۱۰۰/۰۰	نوجوانان / ۱۱-۱۴ ساله /
۰/۱۳	۵۲/۲۷	۱۴/۱۳	۴۶/۵۸	۸۵/۷۶	۱۰۰/۰۰	جوانان / ۱۵-۲۴ ساله /
۰/۱۹	۹۴/۰۵	۵۸/۳۵	۵/۶۳	۴۱/۵۸	۱۰۰/۰۰	میانسالان / ۲۵-۶۴ ساله /
۱/۸۷	۹۳/۸۶	۸۳/۵۶	۲/۵۴	۱۶/۴۴	۱۰۰/۰۰	بزرگسالان / ۶۵ ساله و بیشتر /

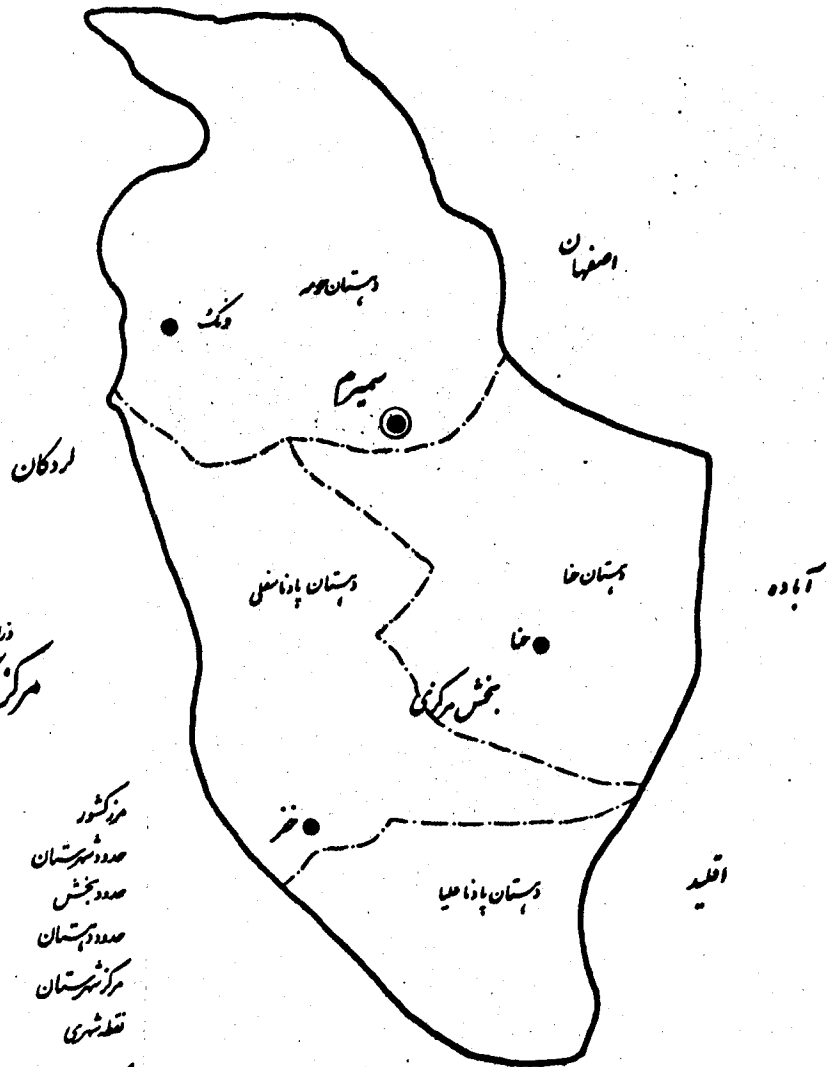
وضع فعالیت

در سرشماری مهرماه ۱۳۶۵، ۳۵/۷ درصد جمعیت ۱۰ ساله و بیشتر نقاط روستایی شهرستان سمیرم را افراد شاغل و بیکار (جویای کار) تشکیل می‌دادند. نسبت افراد شاغل به جمعیت ۱۰ ساله و بیشتر در نقاط روستایی این شهرستان، ۳۲/۵ درصد بوده است. این نسبت برای مردان، ۶۴/۱ درصد و برای زنان، ۱/۱ درصد بوده است.

جدول ۷- جمعیت ۱۰ ساله و بیشتر نقاط روستایی شهرستان بر حسب بخش و وضع فعالیت، به تفکیک جنس

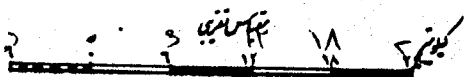
وضع فعالیت	مردان		مرد		زن	
	تعداد	درصد	تعداد	درصد	تعداد	درصد
شهرستان سمیرم	۲۵۶۴۶	۱۰۰/۰۰	۱۲۷۷۵	۱۰۰/۰۰	۱۲۸۷۱	۱۰۰/۰۰
شاغل	۸۳۲۲	۳۲/۴۵	۸۱۸۵	۶۴/۰۷	۱۳۷	۱/۰۶
بیکار / جویای کار /	۸۴۵	۳/۲۹	۸۱۲	۶/۳۶	۳۳	۰/۲۶
محصل	۴۳۷۲	۱۷/۰۵	۳۰۰۴	۲۳/۵۱	۱۳۶۸	۱۰/۶۳
خانه دار	۱۰۳۵۹	۴۰/۳۹	۸۵	۰/۶۷	۱۰۲۷۴	۷۹/۸۲
دارای درآمد بدون کار	۲۵۴	۰/۹۹	۱۴۹	۱/۱۷	۱۰۵	۰/۸۲
سایر	۱۳۹۲	۵/۴۳	۵۱۱	۴/۰۰	۸۸۱	۶/۸۴
اظهار نشده	۱۰۲	۰/۴۰	۲۹	۰/۲۳	۷۳	۰/۵۷
بخش مرکزی	۲۵۶۴۶	۱۰۰/۰۰	۱۲۷۷۵	۱۰۰/۰۰	۱۲۸۷۱	۱۰۰/۰۰
شاغل	۸۳۲۲	۳۲/۴۵	۸۱۸۵	۶۴/۰۷	۱۳۷	۱/۰۶
بیکار / جویای کار /	۸۴۵	۳/۲۹	۸۱۲	۶/۳۶	۳۳	۰/۲۶
محصل	۴۳۷۲	۱۷/۰۵	۳۰۰۴	۲۳/۵۱	۱۳۶۸	۱۰/۶۳
خانه دار	۱۰۳۵۹	۴۰/۳۹	۸۵	۰/۶۷	۱۰۲۷۴	۷۹/۸۲
دارای درآمد بدون کار	۲۵۴	۰/۹۹	۱۴۹	۱/۱۷	۱۰۵	۰/۸۲
سایر	۱۳۹۲	۵/۴۳	۵۱۱	۴/۰۰	۸۸۱	۶/۸۴
اظهار نشده	۱۰۲	۰/۴۰	۲۹	۰/۲۳	۷۳	۰/۵۷

نقشه شهرستان میرم به جلگه بخش و شهرستان
شهرهای عمومی همراه سال ۱۳۶۵

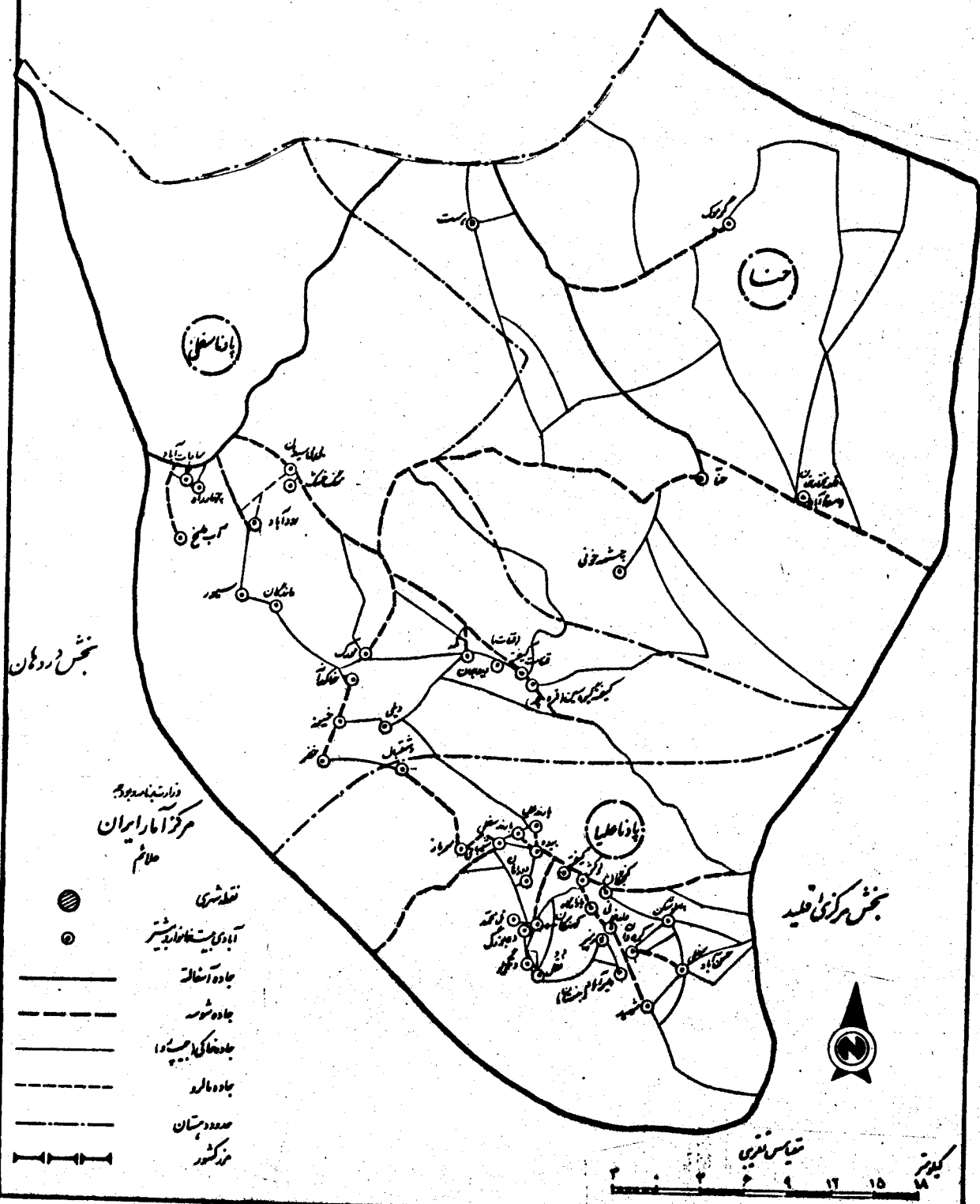


دولت نامه
مرکز آمار ایران
علامت

- — — — — مرکز کشور
- ==== حدود شهرستان
- ==== حدود بخش
- - - - - حدود شهرستان
- مرکز شهرستان
- قطب شهری
- مرکز بخش (قطب شهری)
- مرکز بخش (قطب دهستانی بهجت - آغوش)
- مرکز بخش (قطب دهستانی بهجت کزنه - آغوش)
- آبادی های ... بهجت بیشتر از مرکز بخش



نقشه روستایی بخش مرکزی شهرستان سیرم از استان اصفهان (دهستانهای خنا- پادناغلی و پادناغلی)
 برشماره عمومی همراه سال ۱۳۶۵




بخش رودمان

دفتر شهرداری
 مرکز امامان ایران
 علام

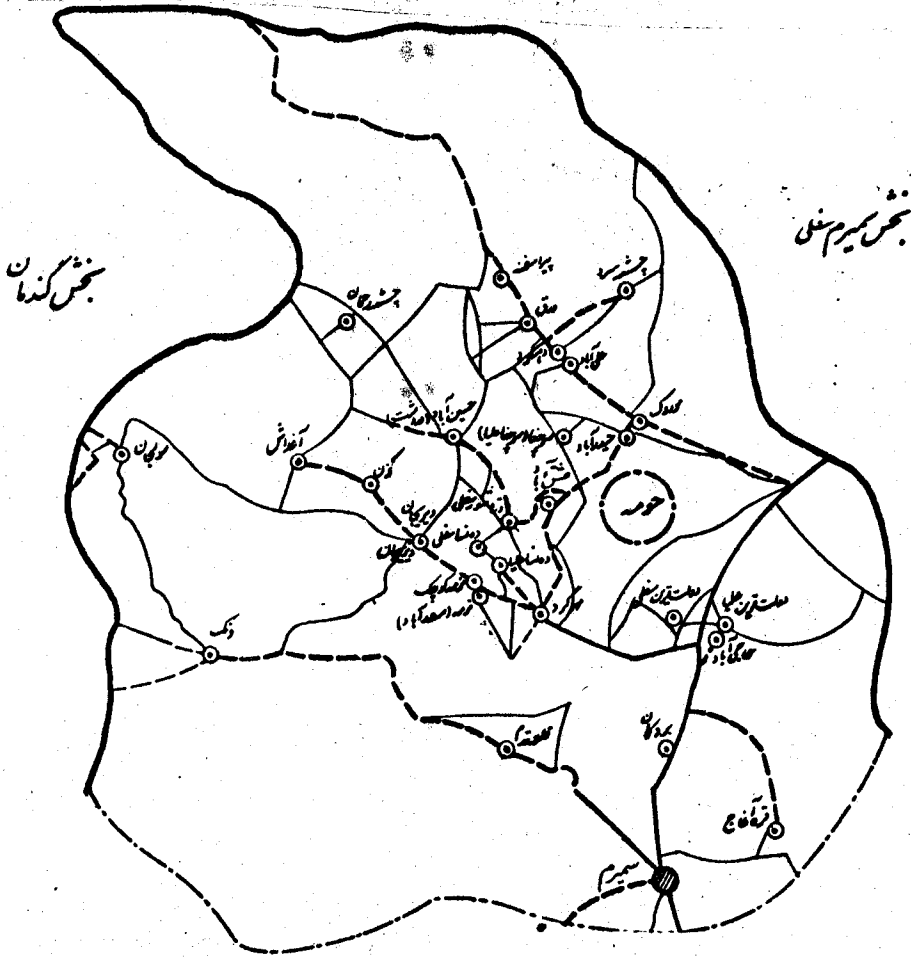
بخش مرکزی اصفهان

- قطعه شهری
- آبادی روستا یا دهستان
- جاده آسفالت
- - - جاده شوره
- ⋯ جاده خاکی یا میخک
- - - جاده مالرو
- حدود دهستان
- مرکز دهستان




نقشه روستایی بخش مرکزی شهرستان میمرم از استان اصفهان (دهستان حومه)

سرشماری عمومی همراه سال ۱۳۶۵



دارتنام شماره ۳
مرکز امامان ایران
حلاقم

- قطعی
- آبادییت خانوادیه بیشتر
- جاده آسفالت
- - - - جاده شوره
- جاده خاکی لایمه شده
- - - - جاده مالرد
- حدود دهستان
- مرکز شهر



خصوصیات اجتماعی - اقتصادی آبادیهای دارای سکنه شهرستان - - - - -

شماره ردیف آبادی	آبادی	نوع راه آبادی (کیلومتر)	تعداد خانوار	کل جمعیت	جمعیت عمارات بیشتر	جمعیت باسواد	جمعیت شامل	فعالیت عمده کشاورزی							
								زراعت	باغداری	دامداری دامپروری	پرورش طیور	پرورش گاو شیرین	پرورش بز و گوسفند	پرورش ماهی	
۱	۲	۳	۴	۵	۶	۷	۸	۹	۱۰	۱۱	۱۲	۱۳	۱۴	۱۵	۱۶
	بخش مرکزی														
	دهستان پادشاه سفلی														
۱	ابن ترهک	۱۷۵۹۴۰	۲	۱۲۲	۹۶	۴۲	۸۲۳۰	۱۲۷	۲۸	*	*	۲۸	*	۱۶	*
۲	ابن مملخ	۱۷۵۹۴۱	۲	۱۰۷	۶۶	۲۰۹	۱۶۸۲۰	۲۸	۲۵	*	*	۱	*	۸	*
۳	ابن گردو	۱۷۵۹۴۲	۳	۸	۲۰	۱۲	۱۰۵	*	*	*	*	*	*	*	*
۴	ابن لاندرد	۱۷۵۹۴۳	۲	۴	۱۰	۵	۵	*	*	*	*	*	*	*	*
۵	بیبی سیدان	۱۷۵۹۴۵	۲	۲۰	۹۵	۳۷	۳۲	*	*	*	*	*	*	*	*
۶	تنگ خشک	۱۷۵۹۴۸	۲	۵۷	۲۲۱	۱۰۵	۷۱	*	*	*	*	*	*	*	*
۷	چشمه شوق	۱۷۵۹۵۰	۳	۴	۹	۰	۵	*	*	*	*	*	*	*	*
۸	چهار راه	۱۷۵۹۵۱	۲	۹۰	۳۶۱	۱۸۶	۱۲۱	*	*	*	*	*	*	*	*
۹	خاکدانه	۱۷۵۹۵۲	۲	۳۴	۱۶۰	۸۵	۴۳	*	*	*	*	*	*	*	*
۱۰	خزر	۱۷۵۹۵۳	۳	۵۸۵	۳۱۰۶۰	۲۴۶۱	۶۲۳۱	*	*	*	*	*	*	*	*
۱۱	ذینت	۱۷۵۹۵۴	۲	۱۵۱	۹۵۶	۴۳۷	۳۶۱	*	*	*	*	*	*	*	*
۱۲	دیدجان	۱۷۵۹۵۵	۲	۲۰	۹۵	۲۷	۳۲	*	*	*	*	*	*	*	*
۱۳	دیلمی	۱۷۵۹۵۸	۲	۶۱	۲۴۲	۱۲۲	۲۷	*	*	*	*	*	*	*	*
۱۴	رودانپاد	۱۷۵۹۵۹	۲	۷۶	۴۳۸	۱۴۷	۱۰۸	*	*	*	*	*	*	*	*
۱۵	مادان آباد	۱۷۵۹۶۰	۳	۳۰	۳۶۲	۲۶۲	۱۱۵	*	*	*	*	*	*	*	*
۱۶	سعادت آباد	۱۷۵۹۶۱	۳	۶	۲۷	۷	۹	*	*	*	*	*	*	*	*
۱۷	سیور	۱۷۵۹۶۲	۳	۲۵۰	۹۶۴	۴۸۶	۲۸۵	*	*	*	*	*	*	*	*
۱۸	شرکت چپسار	۱۷۵۹۶۳	۱	۱۰	۷	۲	۴	*	*	*	*	*	*	*	*
۱۹	عربشاه	۱۷۵۹۶۴	۲	۱۶	۷۶	۴۹	۶۱	*	*	*	*	*	*	*	*
۲۰	قاید علی	۱۷۵۹۶۵	۳	۹	۵۰	۲۵	۵۱	*	*	*	*	*	*	*	*
۲۱	قره بیر	۱۷۵۹۶۶	۳	۴	۳۱	۱۱	۴	*	*	*	*	*	*	*	*
۲۲	قنات کفایت	۱۷۵۹۶۷	۲	۷۲	۳۷۲	۱۳۸	۸۵	*	*	*	*	*	*	*	*
۲۳	کلجیج	۱۷۵۹۶۸	۲	۲	۲۰	۵	۱۰	*	*	*	*	*	*	*	*
۲۴	کمه	۱۷۵۹۶۹	۲	۳۱	۱۶۵	۶۰۱	۳۴۴	*	*	*	*	*	*	*	*
۲۵	کیفته شیرین	۱۷۵۹۷۰	۲	۳۸۱	۹۷۲	۳۲۱	۱۲۱	*	*	*	*	*	*	*	*
۲۶	مادان	۱۷۵۹۷۱	۲	۱۶۱	۶۵۰	۲۵۱	۲۱۲	*	*	*	*	*	*	*	*
۲۷	مزرعه شیخ امیری	۱۷۵۹۷۲	۲	۲	۱۱	۳	۳	*	*	*	*	*	*	*	*
۲۸	مورک	۱۷۵۹۷۳	۲	۱۲۱	۳۸۸	۱۳۵	۱۶۱	*	*	*	*	*	*	*	*
	دهستان پادشاه علیا														
۱	امیر آباد	۱۷۶۰۱۰	۳	۲۸	۱۲۴	۷۹	۳۹	۳۰	۲۰	*	*	۱۸	*	۴	*
۲	بارند سفلی	۱۷۶۰۱۲	۳	۶۰	۲۶۱	۱۵۹	۳۸	*	*	*	*	*	*	*	*
۳	بارند علیا	۱۷۶۰۱۳	۲	۲۰	۱۲۳	۶۵	۲۰	*	*	*	*	*	*	*	*
۴	بازارگاه	۱۷۶۰۱۱	۲	۳۱	۱۲۶	۷۲	۳۷	*	*	*	*	*	*	*	*
۵	بیده	۱۷۶۰۱۵	۲	۱۴۵	۸۲۷	۲۸۷	۱۵۱	*	*	*	*	*	*	*	*
۶	پهلوانکن	۱۷۶۰۱۶	۲	۲۲	۱۹۳	۸۰	۴۳	*	*	*	*	*	*	*	*
۷	تل محمد	۱۷۶۰۱۸	۲	۴۵	۲۲۳	۹۸	۵۱	*	*	*	*	*	*	*	*
۸	تنگر بگان	۱۷۶۰۱۹	۲	۱۷	۹۵	۳۳	۲۱	*	*	*	*	*	*	*	*
۹	حسن آباد سفلی	۱۷۶۰۲۴	۲	۶۴	۲۴۷	۱۵۶	۷۰	*	*	*	*	*	*	*	*
۱۰	دفتبال	۱۷۶۰۲۸	۲	۳۱	۱۵۳	۶۳	۳۲	*	*	*	*	*	*	*	*
۱۱	دنگرلو	۱۷۶۰۲۹	۲	۴۰	۲۲۷	۱۱۴	۵۳	*	*	*	*	*	*	*	*
۱۲	دور امان	۱۷۶۰۳۰	۲	۲۰	۱۸۱	۹۰	۳۵	*	*	*	*	*	*	*	*
۱۳	دورگان سفلی	۱۷۶۰۳۱	۳	۸	۵۲	۲۶	۹	*	*	*	*	*	*	*	*
۱۴	دورگان علیا	۱۷۶۰۳۲	۳	۱۴	۸۱	۳۳	۱۳	*	*	*	*	*	*	*	*
۱۵	ده بزرگ	۱۷۶۰۳۵	۲	۲۵	۱۵۹	۶۱	۳۰	*	*	*	*	*	*	*	*

نوع راه آبادی، جاده اسفالت، ۱، جاده شوسه، ۲، جاده خاکی، ۳، مارود، ۴، سایر (اینگاه راه آسین یا راه آبی)، ۵، نامشخص، ۶

تعداد گاو و گوساله	تعداد گوسفند و بز	تیمبرگاه شیرین آلات درزی	فروشگاه تعاونی	دسترسی به وسایل تعمیراتی رابو	تلفن	دسترسی به روزنامه و مجله در آبادی	صندوق پست	بیمار و دامای دروسایی	دانشگاه غیرتخصصی در این شهر	پزشک	خانه بهداشت	مرکز بهداشتی درمانی	حمام	آموزشگاه صنعت مواد غذایی	مدرسه راهنمایی	دبستان	برق	آب لوله کشی	پایگاه تصفیه آب	مرکز خدمات دروسایی	دفتر جهاد سازندگی	شورای اسلامی دروسایی	اماکن مذهبی مسلمانان	بنای مذهبی مسلمانان	شماره رودیف آبادی
۴۲	۴۱	۴۰	۳۹	۳۸	۳۷	۳۶	۳۵	۳۴	۳۳	۳۲	۳۱	۳۰	۲۹	۲۸	۲۷	۲۶	۲۵	۲۴	۲۳	۲۲	۲۱	۲۰	۱۹	۱۸	۱۷
۱۴۰۵۱	۲۴۴۵۳۲	۵	۲۲	۵۱	۲	۹	۱۲	۸	۸	۲۰	۱۶	۱۱	۴۸	۲۲	۱۴	۱۰۲	۵۱	۹۰	۱۲	۳	۴	۹۸	۵۸	۲۱	
۱۵۰۳۱	۲۴۴۵۳۲	۵	۲۲	۵۱	۲	۹	۱۲	۸	۸	۲۰	۱۶	۱۱	۴۸	۲۲	۱۴	۱۰۲	۵۱	۹۰	۱۲	۳	۴	۹۸	۵۸	۲۱	۱
۵۰	۲۰۰۰	*	*	*	*	*	*	*	*	*	*	*	*	*	*	*	*	*	*	*	*	*	*	*	۲
۱۰۰	۸۰۰۰	*	*	*	*	*	*	*	*	*	*	*	*	*	*	*	*	*	*	*	*	*	*	*	۳
۰	۴۰۰۰	*	*	*	*	*	*	*	*	*	*	*	*	*	*	*	*	*	*	*	*	*	*	*	۴
۶	۲۱۰	*	*	*	*	*	*	*	*	*	*	*	*	*	*	*	*	*	*	*	*	*	*	*	۵
۷۰	۸۰۰	*	*	*	*	*	*	*	*	*	*	*	*	*	*	*	*	*	*	*	*	*	*	*	۶
۱۵۰	۲۰۰۰	*	*	*	*	*	*	*	*	*	*	*	*	*	*	*	*	*	*	*	*	*	*	*	۷
۰	۱۸۰	*	*	*	*	*	*	*	*	*	*	*	*	*	*	*	*	*	*	*	*	*	*	*	۸
۱۰۰	۲۵۰۰	*	*	*	*	*	*	*	*	*	*	*	*	*	*	*	*	*	*	*	*	*	*	*	۹
۶۰	۱۰۵۰	*	*	*	*	*	*	*	*	*	*	*	*	*	*	*	*	*	*	*	*	*	*	*	۱۰
۴۰	۱۰۸۰	*	*	*	*	*	*	*	*	*	*	*	*	*	*	*	*	*	*	*	*	*	*	*	۱۱
۱۲۰	۴۰۰۰	*	*	*	*	*	*	*	*	*	*	*	*	*	*	*	*	*	*	*	*	*	*	*	۱۲
۴۵	۲۳۰	*	*	*	*	*	*	*	*	*	*	*	*	*	*	*	*	*	*	*	*	*	*	*	۱۳
۵۰	۵۰۰۰	*	*	*	*	*	*	*	*	*	*	*	*	*	*	*	*	*	*	*	*	*	*	*	۱۴
۱۰	۵۰۰۰	*	*	*	*	*	*	*	*	*	*	*	*	*	*	*	*	*	*	*	*	*	*	*	۱۵
۸۰	۵۰۰۰	*	*	*	*	*	*	*	*	*	*	*	*	*	*	*	*	*	*	*	*	*	*	*	۱۶
۰	۴۶۰	*	*	*	*	*	*	*	*	*	*	*	*	*	*	*	*	*	*	*	*	*	*	*	۱۷
۵۰	۶۰۰۰	*	*	*	*	*	*	*	*	*	*	*	*	*	*	*	*	*	*	*	*	*	*	*	۱۸
۲	۱۸۰	*	*	*	*	*	*	*	*	*	*	*	*	*	*	*	*	*	*	*	*	*	*	*	۱۹
۲۰	۸۰۰	*	*	*	*	*	*	*	*	*	*	*	*	*	*	*	*	*	*	*	*	*	*	*	۲۰
۳۰	۲۶۰	*	*	*	*	*	*	*	*	*	*	*	*	*	*	*	*	*	*	*	*	*	*	*	۲۱
۶	۲۸۴	*	*	*	*	*	*	*	*	*	*	*	*	*	*	*	*	*	*	*	*	*	*	*	۲۲
۹۰	۲۰۰۰	*	*	*	*	*	*	*	*	*	*	*	*	*	*	*	*	*	*	*	*	*	*	*	۲۳
۰	۲۰۰	*	*	*	*	*	*	*	*	*	*	*	*	*	*	*	*	*	*	*	*	*	*	*	۲۴
۲۰۰۰	۱۲۰۰۰	*	*	*	*	*	*	*	*	*	*	*	*	*	*	*	*	*	*	*	*	*	*	*	۲۵
۱۰۰	۴۰۰۰	*	*	*	*	*	*	*	*	*	*	*	*	*	*	*	*	*	*	*	*	*	*	*	۲۶
۵۰	۱۹۰۰	*	*	*	*	*	*	*	*	*	*	*	*	*	*	*	*	*	*	*	*	*	*	*	۲۷
۰	۲۵۰۰	*	*	*	*	*	*	*	*	*	*	*	*	*	*	*	*	*	*	*	*	*	*	*	۲۸
۳۰	۱۰۰۰۰	*	*	*	*	*	*	*	*	*	*	*	*	*	*	*	*	*	*	*	*	*	*	*	۲۹
۱۶۱۱	۲۶۶۶۲	۲	۲	۵	۰	۰	۱	۰	۲	۱	۳	۲	۲	۲	۲	۱۱	۱۱	۱۱	۲	۱	۱	۱۲	۱۲	۶	۱
۵۳	۶۰۰	*	*	*	*	*	*	*	*	*	*	*	*	*	*	*	*	*	*	*	*	*	*	*	۲
۶۳	۲۳۰	*	*	*	*	*	*	*	*	*	*	*	*	*	*	*	*	*	*	*	*	*	*	*	۳
۶۰	۲۰۰	*	*	*	*	*	*	*	*	*	*	*	*	*	*	*	*	*	*	*	*	*	*	*	۴
۳۰	۷۵۰	*	*	*	*	*	*	*	*	*	*	*	*	*	*	*	*	*	*	*	*	*	*	*	۵
۳۰	۱۰۰۰	*	*	*	*	*	*	*	*	*	*	*	*	*	*	*	*	*	*	*	*	*	*	*	۶
۵۰	۲۰۰۰	*	*	*	*	*	*	*	*	*	*	*	*	*	*	*	*	*	*	*	*	*	*	*	۷
۴۸	۲۷۵	*	*	*	*	*	*	*	*	*	*	*	*	*	*	*	*	*	*	*	*	*	*	*	۸
۰	۷۱۰	*	*	*	*	*	*	*	*	*	*	*	*	*	*	*	*	*	*	*	*	*	*	*	۹
۵۰	۱۸۰۰۰	*	*	*	*	*	*	*	*	*	*	*	*	*	*	*	*	*	*	*	*	*	*	*	۱۰
۳۱	۶۵۰	*	*	*	*	*	*	*	*	*	*	*	*	*	*	*	*	*	*	*	*	*	*	*	۱۱
۹۰	۶۲۵	*	*	*	*	*	*	*	*	*	*	*	*	*	*	*	*	*	*	*	*	*	*	*	۱۲
۴۵	۷۰۰	*	*	*	*	*	*	*	*	*	*	*	*	*	*	*	*	*	*	*	*	*	*	*	۱۳
۲۰	۴۰	*	*	*	*	*	*	*	*	*	*	*	*	*	*	*	*	*	*	*	*	*	*	*	۱۴
۳۵	۲۵۵	*	*	*	*	*	*	*	*	*	*	*	*	*	*	*	*	*	*	*	*	*	*	*	۱۵
۹۰	۸۰۰	*	*	*	*	*	*	*	*	*	*	*	*	*	*	*	*	*	*	*	*	*	*	*	۱۶

خصوصیات اجتماعی - اقتصادی آبادیهای دارائی سکنه شهرستان سمیرم

شماره ردیف آبادی	آبادی	کد آبادی	نوع راه آبادی (کد)	تعداد خانوار	کل جمعیت	جمعیت عمارالذبیتر	جمعیت باسواد	جمعیت نائل	فعالیت کشاورزی						
									زراعت	باغداری	دامداری دامپروری	پرورش طیور			
۱	۲	۳	۴	۵	۶	۷	۸	۹	۱۰	۱۱	۱۲	۱۳	۱۴	۱۵	۱۶
۱۶	رحمت آباد	۱۷۶۰۳۷	۲	۲	۱۰	۱۰	۷	۳	*	*	*	*	*	*	*
۱۷	رهیز	۱۷۶۰۳۸	۲	۵۳	۲۰۸	۲۳۰	۱۴۵	۵۶	*	*	*	*	*	*	*
۱۸	زمان کهریز	۱۷۶۰۳۹	۲	۸	۳۸	۲۹	۱۴	۸	*	*	*	*	*	*	*
۱۹	سرباز	۱۷۶۰۴۰	۲	۲۸	۲۲۱	۱۶۷	۹۵	۵۲	*	*	*	*	*	*	*
۲۰	شهید	۱۷۶۰۴۱	۲	۶۹	۴۰۶	۳۰۲	۲۰۴	۸۶	*	*	*	*	*	*	*
۲۱	شیبانی	۱۷۶۰۴۲	۲	۲۶	۱۶۵	۱۲۲	۸۴	۲۲	*	*	*	*	*	*	*
۲۲	صفر آباد	۱۷۶۰۴۴	۲	۵	۲۷	۲۲	۱۹	۲	*	*	*	*	*	*	*
۲۳	کاکا آباد	۱۷۶۰۴۸	۲	۲	۱۰	۸	۶	۳	*	*	*	*	*	*	*
۲۴	کره دان	۱۷۶۰۵۱	۲	۵۸	۲۲۶	۱۴۱	۱۶۶	۶۰	*	*	*	*	*	*	*
۲۵	کنجکان	۱۷۶۰۵۰	۲	۴۶	۲۶۶	۱۹۱	۱۲۲	۴۶	*	*	*	*	*	*	*
۲۶	کهنکان	۱۷۶۰۵۲	۲	۹۳	۵۴۳	۴۱۲	۲۵۵	۹۷	*	*	*	*	*	*	*
۲۷	کیفته	۱۷۶۰۵۲	۲	۱۴۱	۷۵۷	۵۷۰	۳۲۳	۱۶۷	*	*	*	*	*	*	*
۲۸	لرکش	۱۷۶۰۵۴	۲	۲۵	۱۱۱	۸۲	۴۸	۲۷	*	*	*	*	*	*	*
۲۹	منقل	۱۷۶۰۵۷	۲	۲۸	۲۱۹	۱۶۱	۱۰۷	۳۵	*	*	*	*	*	*	*
۳۰	ولدخانی	۱۷۶۰۵۸	۲	۲۲	۲۰۰	۱۴۲	۷۸	۴۱	*	*	*	*	*	*	*
دهستان حشا															
۱	چشمه خونی	۱۷۶۱۱۲	۲	۲۵	۱۳۵	۱۰۳	۲۲	۳۵	*	*	*	*	*	*	*
۲	حشا	۱۷۶۱۱۴	۱	۶۳۲	۳۷۳۷	۲۸۶۵	۱۵۵۲	۷۸۶	*	*	*	*	*	*	*
۳	قبرک خا	۱۷۶۱۲۳	۲	۴	۳۲	۲۴	۱۰	۶	*	*	*	*	*	*	*
۴	قلعه مختار خان	۱۷۶۱۲۸	۲	۹۰	۵۰۲	۳۹۱	۲۰۹	۱۱۰	*	*	*	*	*	*	*
۵	گرموک	۱۷۶۱۳۲	۲	۱۱۷	۷۹۵	۶۲۱	۳۵۵	۱۴۵	*	*	*	*	*	*	*
۶	کودتپه	۱۷۶۱۳۲	۲	۷	۳۴	۲۶	۸	۱۰	*	*	*	*	*	*	*
۷	مزرعه بیاض	۱۷۶۱۳۸	۱	۲	۱۷	۱۳	۱	۴	*	*	*	*	*	*	*
۸	مزرعه شیخ علی	۱۷۶۱۴۰	۲	۱۶	۱۰۶	۸۰	۴۸	۲۲	*	*	*	*	*	*	*
۹	مقصود علی	۱۷۶۱۴۱	۲	۲	۱۳	۱۰	۲	۲	*	*	*	*	*	*	*
۱۰	هدایت آباد	۱۷۶۱۴۱	۳	۲	۱۱	۹	۴	۲	*	*	*	*	*	*	*
۱۱	هست	۱۷۶۱۴۴	۲	۲۲	۱۶۵	۱۲۰	۶۸	۲۶	*	*	*	*	*	*	*
دهستان حومه															
۱	اهد آباد	۱۷۶۱۸۱	۲	۱۱	۷۹	۶۱	۳۵	۲۰	*	*	*	*	*	*	*
۲	اغداق	۱۷۶۱۸۲	۲	۲۰	۲۰۰	۱۵۰	۸۵	۵۱	*	*	*	*	*	*	*
۳	الیاس آباد	۱۷۶۱۸۷	۲	۱۴	۸۴	۶۷	۳۳	۲۰	*	*	*	*	*	*	*
۴	امیر آباد	۱۷۶۱۸۸	۲	۱۰	۷۲	۶۳	۳۸	۱۸	*	*	*	*	*	*	*
۵	بردکان	۱۷۶۱۹۰	۱	۲۶	۱۳۱	۱۰۶	۶۶	۲۷	*	*	*	*	*	*	*
۶	بیر سفید	۱۷۶۱۹۵	۲	۲۲	۲۱۸	۱۶۲	۹۲	۲۲	*	*	*	*	*	*	*
۷	تل چنگلی سفلی	۱۷۶۱۹۸	۳	۸	۵۲	۴۲	۲۶	۱۲	*	*	*	*	*	*	*
۸	تنگ آهن	۱۷۶۲۰۲	۲	۷	۳۴	۲۸	۱۳	۱۳	*	*	*	*	*	*	*
۹	تنگ دوشی	۱۷۶۲۰۵	۳	۵	۲۲	۲۰	۱۱	۵	*	*	*	*	*	*	*
۱۰	جلال آباد	۱۷۶۲۰۹	۱	۱۴	۸۰	۵۲	۱۸	۱۵	*	*	*	*	*	*	*
۱۱	چان خواجه	۱۷۶۲۱۲	۲	۱۲	۶۷	۵۴	۳۶	۱۴	*	*	*	*	*	*	*
۱۲	چشمه رحمان	۱۷۶۲۱۵	۳	۲۲	۱۹۱	۱۵۲	۷۶	۵۰	*	*	*	*	*	*	*
۱۳	چشمه سرد	۱۷۶۲۱۶	۲	۲۸	۲۲۶	۱۸۳	۱۰۵	۴۴	*	*	*	*	*	*	*
۱۴	چشمه محمدقلی	۱۷۶۲۱۸	۲	۴	۲۵	۱۸	۱۱	۹	*	*	*	*	*	*	*
۱۵	حاجی آباد	۱۷۶۲۲۵	۳	۲۰	۱۵۵	۱۲۱	۵۱	۳۶	*	*	*	*	*	*	*
۱۶	حاجی آباد شور چمن	۱۷۶۲۲۶	۲	۱۱	۷۴	۵۵	۳۶	۱۴	*	*	*	*	*	*	*

کد نوع راه آبادی: ۱، جاده اسفالتی، ۲، جاده شوسه، ۳، جاده خاکی، ۴، سایر (ریسنگ، راه آبی، باران آبی)، ۵، نامشخص

تعداد گاو کوساله	تعداد گوسفند بز	تعمیرگاه شین آلات درزی	فروشگاه تعاونی	دستری بوسیدنی غیر عمومی آرایشی	تلفن	دستری بوزن نامبر غیر آرایشی	صندوق پست	بیمار و مامای دروساتی	دپوشک شین و آرایشی	پزشک	خانه بهداشت	مرکز بهداشتی درمانی	حمام	آموزشگاه صنعت مواد آرایشی	مدرسه راهنمایی	دبستان	برن	آب لوله کشی	پایگاه خدمات آب	مرکز خدمات دروساتی	دفتر بهداشت سالمندی	شورای اسلامی دروساتی	امکن مذهبی سلمانان	بنیاد مذهبی سلمانان	نماد و دیوانه آرایشی
۴۲	۴۱	۴۰	۳۹	۳۸	۳۷	۳۶	۳۵	۳۴	۳۳	۳۲	۳۱	۳۰	۲۹	۲۸	۲۷	۲۶	۲۵	۲۴	۲۳	۲۲	۲۱	۲۰	۱۹	۱۸	۱۷
۶	۰																*	*							۱۶
۵۰	۷۲۰											*					*	*				*			۱۷
۰	۳۶۰																*	*				*			۱۸
۳۲	۹۶۰																*	*				*			۱۹
۲۶۰	۱۷۰۰																*	*				*			۲۰
۲۷	۵۲۰																*	*				*			۲۱
۲	۰																*	*				*			۲۲
۰	۵۰																*	*				*			۲۳
۱۴۰	۱۳۲۰	*	*								*						*	*				*			۲۴
۱۰۰	۲۵۰۰										*						*	*				*			۲۵
۸۵	۱۱۴۰	*									*						*	*				*	*		۲۶
۳۰۰	۲۵۰۰										*						*	*				*	*		۲۷
۵۰	۱۵۳۰										*						*	*				*	*		۲۸
۱۵۰	۹۸۰										*						*	*				*	*		۲۹
۴۵	۴۳۰	*									*						*	*				*	*		۳۰
۲۱۰۲	۳۴۴۵۰	۱	۳	۲	۰	۱	۱	۰	۰	۱	۱	۱	۴	۳	۱	۷	۲	۵	۱	۱	۱	۵	۵	۲	۱
۰	۳۵۰۰	*	*	*	*	*	*	*	*	*	*	*	*	*	*	*	*	*	*	*	*	*	*	*	۲
۱۵۰۰	۱۲۰۰۰	*	*	*	*	*	*	*	*	*	*	*	*	*	*	*	*	*	*	*	*	*	*	*	۲
۰	۰																								۳
۵۰۰	۱۳۰۰	*	*	*	*	*	*	*	*	*	*	*	*	*	*	*	*	*	*	*	*	*	*	*	۳
۷۰	۶۵۰۰	*	*	*	*	*	*	*	*	*	*	*	*	*	*	*	*	*	*	*	*	*	*	*	۴
۰	۱۵۰۰										*						*	*				*	*	*	۵
۴	۶۰۰										*						*	*				*	*	*	۶
۲۰	۲۰۰۰										*						*	*				*	*	*	۷
۴	۷۰۰										*						*	*				*	*	*	۸
۰	۴۳۰۰										*						*	*				*	*	*	۹
۵	۲۰۵۰										*						*	*				*	*	*	۱۰
۳۸۸۸	۳۰۲۷۰۴	۱	۶	۲۹	۲	۷	۶	۳	۳	۱۱	۵	۳	۲۲	۸	۵	۶	۱۱	۳	۶	۱	۱	۳۱	۳۱	۲۱	۱
۲	۶۱۰	*	*	*	*	*	*	*	*	*	*	*	*	*	*	*	*	*	*	*	*	*	*	*	۱
۱۰۰	۵۶۰	*	*	*	*	*	*	*	*	*	*	*	*	*	*	*	*	*	*	*	*	*	*	*	۲
۲۰	۴۲۰	*	*	*	*	*	*	*	*	*	*	*	*	*	*	*	*	*	*	*	*	*	*	*	۳
۰	۱۵۱	*	*	*	*	*	*	*	*	*	*	*	*	*	*	*	*	*	*	*	*	*	*	*	۴
۲۰	۴۰۰	*	*	*	*	*	*	*	*	*	*	*	*	*	*	*	*	*	*	*	*	*	*	*	۵
۷۰	۲۰۰	*	*	*	*	*	*	*	*	*	*	*	*	*	*	*	*	*	*	*	*	*	*	*	۶
۴	۲۰۰	*	*	*	*	*	*	*	*	*	*	*	*	*	*	*	*	*	*	*	*	*	*	*	۷
۴	۱۵۲	*	*	*	*	*	*	*	*	*	*	*	*	*	*	*	*	*	*	*	*	*	*	*	۸
۰	۲۸۰۰	*	*	*	*	*	*	*	*	*	*	*	*	*	*	*	*	*	*	*	*	*	*	*	۹
۰	۱۵۰	*	*	*	*	*	*	*	*	*	*	*	*	*	*	*	*	*	*	*	*	*	*	*	۱۰
۰	۴۵۰	*	*	*	*	*	*	*	*	*	*	*	*	*	*	*	*	*	*	*	*	*	*	*	۱۱
۱۲	۶۵۰	*	*	*	*	*	*	*	*	*	*	*	*	*	*	*	*	*	*	*	*	*	*	*	۱۲
۵۰	۵۵۰۰	*	*	*	*	*	*	*	*	*	*	*	*	*	*	*	*	*	*	*	*	*	*	*	۱۳
۲	۱۷۰	*	*	*	*	*	*	*	*	*	*	*	*	*	*	*	*	*	*	*	*	*	*	*	۱۴
۱۵	۱۰۰۰	*	*	*	*	*	*	*	*	*	*	*	*	*	*	*	*	*	*	*	*	*	*	*	۱۵
۸	۴۰۰	*	*	*	*	*	*	*	*	*	*	*	*	*	*	*	*	*	*	*	*	*	*	*	۱۶

فصوصیات اجتماعی - اقتصادی آبادیهای دارای سکنه شهرستان ممبیرم

شماره ردیف آبادی	آبادی	کد آبادی	نوع سکنه آبادی (کد)	تعداد خانوار	کل جمعیت	جمعیت عمال بیشتر	جمعیت باسواد	جمعیت مثل	فعالیت کشاورزی			
									۱۰	۱۱	۱۲	۱۳
۱۷	حصین آباد	۱۷۶۲۲۷	۲	۶۵	۲۶۷	۲۸۰	۱۲۴	۷۸	*	*	*	*
۱۸	حنا علی شاه	۱۷۶۲۲۸	۲	۴	۲۰	۱۴	۹	۴	*	*	*	*
۱۹	حیدر آباد	۱۷۶۲۲۹	۲	۶۸	۲۶۵	۲۸۷	۱۴۰	۸۱	*	*	*	*
۲۰	خانه همت	۱۷۶۲۳۱	۳	۱۵	۶۵	۵۷	۲۱	۲۲	*	*	*	*
۲۱	ذبیح عرب	۱۷۶۲۳۴	۲	۱	۲	۲	۲	۲	*	*	*	*
۲۲	دره شور سفلی	۱۷۶۲۳۶	۲	۲۸	۱۸۴	۱۴۱	۹۰	۳۲	*	*	*	*
۲۳	دره شور وسطی	۱۷۶۲۴۰	۲	۱۶	۹۶	۷۵	۳۷	۱۹	*	*	*	*
۲۴	دلکند اش	۱۷۶۲۴۲	۱	۱۰	۵۵	۴۲	۲۶	۱۳	*	*	*	*
۲۵	دور اهان رستم	۱۷۶۲۴۴	۲	۲	۱۵	۱۱	۶	۲	*	*	*	*
۲۶	دولت قرین سفلی	۱۷۶۲۴۵	۲	۲۰	۱۱۱	۹۲	۵۰	۲۹	*	*	*	*
۲۷	دولت قرین علیا	۱۷۶۲۴۶	۲	۳۱	۱۴۰	۱۱۷	۵۳	۳۹	*	*	*	*
۲۸	ده نمنا سفلی	۱۷۶۲۴۷	۲	۲۴	۱۴۳	۱۱۳	۶۳	۲۳	*	*	*	*
۲۹	ده نمنا علیا	۱۷۶۲۴۸	۲	۴۸	۲۹۳	۲۱۱	۱۳۰	۵۸	*	*	*	*
۳۰	دهگرد	۱۷۶۲۴۹	۲	۵۰	۲۹۵	۲۲۸	۱۱۹	۵۹	*	*	*	*
۳۱	دیز بیجان	۱۷۶۲۵۰	۲	۶۲	۲۸۳	۲۹۱	۱۷۵	۷۸	*	*	*	*
۳۲	زاهد آباد	۱۷۶۲۵۲	۲	۱	۵	۵	۳	۳	*	*	*	*
۳۳	سبز آباد	۱۷۶۲۵۴	۲	۱۴	۷۴	۵۷	۳۵	۲۲	*	*	*	*
۳۴	مرچغا	۱۷۶۲۵۵	۲	۲۸	۲۰۹	۱۶۲	۹۶	۴۵	*	*	*	*
۳۵	سعادت آباد	۱۷۶۲۵۷	۲	۱۸	۱۰۷	۸۶	۴۴	۲۳	*	*	*	*
۳۶	سکز	۱۷۶۲۶۰	۲	۵	۲۸	۱۸	۴	۶	*	*	*	*
۳۷	سولجان	۱۷۶۲۶۲	۲	۱۲۸	۶۶۰	۵۲۲	۲۸۴	۱۳۰	*	*	*	*
۳۸	سولک	۱۷۶۲۶۳	۲	۵	۲۷	۲۲	۱۲	۷	*	*	*	*
۳۹	سیاه فلک	۱۷۶۲۶۵	۲	۷	۳۲	۲۷	۲۰	۱۲	*	*	*	*
۴۰	شش قیل	۱۷۶۲۶۶	۲	۱	۵	۲	۰	۱	*	*	*	*
۴۱	شمس آباد	۱۷۶۲۶۸	۲	۱	۷	۵	۳	۱	*	*	*	*
۴۲	صادق آباد	۱۷۶۲۲۷	۲	۱۵	۸۶	۶۲	۲۷	۱۹	*	*	*	*
۴۳	عرب اغلو	۱۷۶۲۷۰	۲	۸	۴۱	۲۷	۱۱	۹	*	*	*	*
۴۴	عشق آباد	۱۷۶۲۷۲	۲	۱۲۶	۷۵۳	۵۶۱	۳۵۷	۱۵۱	*	*	*	*
۴۵	عقدک	۱۷۶۲۷۳	۲	۱۵	۹۴	۷۳	۳۸	۱۶	*	*	*	*
۴۶	علی آباد	۱۷۶۲۷۴	۲	۴۵	۲۸۸	۲۱۰	۱۱۹	۴۶	*	*	*	*
۴۷	علی آباد	۱۷۶۲۷۵	۲	۱۱	۷۰	۶۰	۳۶	۱۴	*	*	*	*
۴۸	فرح آباد	۱۷۶۲۷۷	۲	۷	۵۱	۳۷	۷	۱۴	*	*	*	*
۴۹	قره انجاق	۱۷۶۲۸۰	۲	۷۸	۴۴۷	۳۱۸	۱۶۵	۸۹	*	*	*	*
۵۰	قلعه قدم	۱۷۶۲۸۲	۱	۶۹	۲۵۳	۲۶۲	۸۷	۸۷	*	*	*	*
۵۱	کاشان سفلی	۱۷۶۲۸۷	۲	۱۷	۹۱	۷۵	۴۵	۲۳	*	*	*	*
۵۲	کاشان علیا	۱۷۶۲۸۸	۲	۲	۱۰	۹	۳	۲	*	*	*	*
۵۳	کاکا آباد سفلی	۱۷۶۲۸۹	۲	۲	۱۶	۱۴	۹	۵	*	*	*	*
۵۴	کاکا آباد علیا	۱۷۶۲۹۰	۲	۱۱	۷۳	۵۵	۳۱	۱۷	*	*	*	*
۵۵	کزن	۱۷۶۲۹۲	۲	۳۱	۱۵۴	۱۲۲	۶۶	۳۲	*	*	*	*
۵۶	گل سیاه	۱۷۶۳۰۲	۲	۱۵	۶۷	۴۸	۱۳	۱۴	*	*	*	*
۵۷	لای سبک	۱۷۶۳۰۶	۱	۲	۱۴	۱۲	۶	۳	*	*	*	*
۵۸	مجموعه زمینهای کشاورزی و باغات سمیر	۱۷۶۳۰۷	۱	۱	۵	۵	۱	۴	*	*	*	*
۵۹	مجموعه زمینهای کشاورزی و باغات سمیر	۱۷۶۳۰۹	۱	۱	۲۴	۲۰	۴	۶	*	*	*	*
۶۰	ملاقلی	۱۷۶۳۱۲	۲	۱۰	۵۴	۴۲	۲۹	۱۳	*	*	*	*
۶۱	مور و ک	۱۷۶۳۱۳	۲	۲۷	۱۶۹	۱۳۲	۷۹	۳۵	*	*	*	*

کد نوع راه آبادی: ۱. جاده اسفالت، ۲. جاده شوره، ۳. جاده خاکی، ۴. ماره، ۵. سایر دستگاه راه آسفالته یا آبی، ۵. ناشخص

تعداد گاو و گوساله	تعداد گوسفند و بز	تیمچه گاو شتر آلات کشاورزی	فروشگاه تعاونی	دستری به رسیدن عیدی راپو	تلفن	دستری به روزنامه و مجله راپو	صدوق پست	بیمار و مایه روستایی	دانشگاه پست و آموزش	پزشک	خانه بهداشت	مرکز بهداشتی درمانی	حمام	آموزش و تفریح کودکان	مدرسه راهنمایی	دبستان	برق	آب لوله کشی	پایگاه قنات استیج	مرکز خدمات روستایی	دفتر جهاد سازندگی	شورای اسلامی روستایی	اماکن مذهبی مسلمانان	مبلغ مذهبی مسلمانان	شماره ردیف آبادی
۴۲	۴۱	۴۰	۳۹	۳۸	۳۷	۳۶	۳۵	۳۴	۳۳	۳۲	۳۱	۳۰	۲۹	۲۸	۲۷	۲۶	۲۵	۲۴	۲۳	۲۲	۲۱	۲۰	۱۹	۱۸	۱۷
۴۰	۱۱۰۰											*	*			*	*	*				*			۱۷
۰	۵۰۰											*	*			*	*	*				*			۱۸
۲۰	۲۲۰۰			*		*				*		*	*			*	*	*				*			۱۹
۳	۲۸۰											*	*			*	*	*				*			۲۰
۱۰	۱۵۰۰											*	*			*	*	*				*			۲۱
۵	۴۰۰											*	*			*	*	*				*			۲۲
۷	۲۷۰											*	*			*	*	*				*			۲۳
۲۰	۲۵۰			*								*	*			*	*	*				*			۲۴
۱۲	۲۵											*	*			*	*	*				*			۲۵
۱۴	۳۹۰			*		*						*	*			*	*	*				*			۲۶
۳	۵۰۰			*		*						*	*			*	*	*				*			۲۷
۳۵	۲۵۱			*		*						*	*			*	*	*				*			۲۸
۲۰	۲۵۰۵			*		*						*	*			*	*	*				*			۲۹
۲۰۰	۲۲۰۰			*		*			*			*	*			*	*	*				*			۳۰
۸۰	۴۱۰۰			*		*						*	*			*	*	*	*			*			۳۱
۰	۰			*		*						*	*			*	*	*				*			۳۲
۲	۱۵۰			*		*						*	*			*	*	*				*			۳۳
۵۰	۶۰۰			*		*						*	*			*	*	*				*			۳۴
۹	۵۵۰			*		*						*	*			*	*	*				*			۳۵
۳۲	۸۰۱			*		*						*	*			*	*	*				*			۳۶
۲۵	۴۱۰۰		*	*		*						*	*			*	*	*				*	*		۳۷
۱۵	۲۰۰۰			*		*						*	*			*	*	*				*			۳۸
۰	۲۲۰۰			*		*						*	*			*	*	*				*			۳۹
۰	۶۰۰			*		*						*	*			*	*	*				*			۴۰
۴	۱۴۰۰			*		*						*	*			*	*	*				*			۴۱
۴	۶۰۰			*		*						*	*			*	*	*				*			۴۲
۹	۳۰۴			*		*						*	*			*	*	*				*			۴۳
۶۵	۲۲۰۰	*		*		*						*	*			*	*	*				*			۳۴
۲۰	۱۷۰۰			*		*						*	*			*	*	*				*			۴۵
۱۰۰	۲۲۰۰			*		*						*	*			*	*	*				*			۴۶
۴۱	۳۰۳		*	*		*						*	*			*	*	*				*			۴۷
۱۷	۲۲۰			*		*						*	*			*	*	*				*			۴۸
۱۵	۲۰۰			*		*						*	*			*	*	*				*			۴۹
۱۵۰	۸۰۰			*		*						*	*			*	*	*				*	*		۵۰
۲	۷۵۰			*		*						*	*			*	*	*				*			۵۱
۰	۱۲۱			*		*						*	*			*	*	*				*			۵۲
۸	۲۸۰			*		*						*	*			*	*	*				*			۵۳
۱۶	۴۵۰			*		*						*	*			*	*	*				*			۵۴
۶۰	۲۱۵			*		*						*	*			*	*	*				*			۵۵
۲	۲۷۰			*		*						*	*			*	*	*				*			۵۶
۲۰	۱۰۰۰			*		*						*	*			*	*	*				*			۵۷
۱۲	۵۰۰			*		*						*	*			*	*	*				*			۵۸
۴	۱۰۰			*		*						*	*			*	*	*				*			۵۹
۴	۲۵۵			*		*						*	*			*	*	*				*			۶۰
۱۵۰	۱۳۰۰			*		*				*		*	*			*	*	*				*			۶۱

شماره ردیف آبادی	آبادی	کد آبادی	نوع راه آبادی (کدام)	تعداد خانوار	کل جمعیت	جمعیت ۶ ساله و بیشتر	جمعیت باسواد	جمعیت شغل	فعالیت کشاورزی						
									زراعت	باغداری	دامداری دامپروری	پرورش طیور	پرورش گاو ابرهیم	پرورش بز و گوسفند	پرورش ماهی
۱	۲	۳	۴	۵	۶	۷	۸	۹	۱۰	۱۱	۱۲	۱۳	۱۴	۱۵	۱۶
۶۲	مهدی آباد	۱۷۶۲۱۴	۱	۶	۲۵	۲۶	۱۲	۷	*	*	*	*	*		
۶۳	مهرگرد	۱۷۶۲۱۵	۱	۱۴۱	۷۰۲	۵۲۴	۲۱۳	۱۵۷	*	*	*	*	*		
۶۴	نرگه	۱۷۶۲۱۷	۲	۵۹	۲۰۶	۲۲۶	۱۱۷	۷۱	*	*	*	*	*		
۶۵	نرگه کوچک	۱۷۶۲۱۸	۲	۲۰	۱۲۰	۹۶	۵۲	۲۲	*	*	*	*	*		
۶۶	نظار آباد	۱۷۶۲۲۸	۲	۹	۵۴	۴۱	۲۲	۱۱	*	*	*	*	*		
۶۷	ورق	۱۷۶۲۲۱	۲	۱۰۹	۶۴۴	۴۷۸	۲۹۷	۱۱۰	*	*	*	*	*		
۶۸	وتک	۱۷۶۲۲۲	۲	۷۵۵	۳۶۵۰	۲۸۰۹	۱۷۲۵	۷۲۶	*	*	*	*	*		

تعداد گاو دو کوساله	۴۲	۰	۱۵۰	۳۵	۵۰	۶	۵۵۰	۱۵۰۰
تعداد گوسفند بزرگ	۴۱	۹۰۰	۱۱۰۰	۱۱۰۰	۱۲۰۰	۱۰۰	۱۹۰۰	۱۶۰۰۰
تعمیرگاه شین آلات کش درزی	۳۰							
فروشگاه تعاونی	۳۹	*	*	*	*	*	*	*
دستری بر وسیله تعمیر عمومی آردی	۳۸	*	*	*	*	*	*	*
تلفن	۳۷	*	*	*	*	*	*	*
دستری بر روزنامه مجله آردی	۳۶	*	*	*	*	*	*	*
صندوق پست	۳۵	*	*	*	*	*	*	*
بیمار و مامای روستایی	۳۴	*	*	*	*	*	*	*
دانشگاه کشیکین آردی	۳۳	*	*	*	*	*	*	*
پزشک	۳۲	*	*	*	*	*	*	*
خانه بهداشت	۳۱	*	*	*	*	*	*	*
مرکز بهداشتی درمانی	۳۰	*	*	*	*	*	*	*
حمام	۲۹	*	*	*	*	*	*	*
آموزش ریاضت بودا آردی	۲۸	*	*	*	*	*	*	*
مدرسه راهنمایی	۲۷	*	*	*	*	*	*	*
دبستان	۲۶	*	*	*	*	*	*	*
برن	۲۵	*	*	*	*	*	*	*
آب لوله کشی	۲۴	*	*	*	*	*	*	*
پایگاه خدمات پرستاری	۲۳	*	*	*	*	*	*	*
مرکز خدمات روستایی	۲۲							
دانشگاه سلامت آردی	۲۱							
شورای اسلامی روستایی	۲۰	*	*	*	*	*	*	*
اماکن مذهبی مسلمانان	۱۹	*	*	*	*	*	*	*
بنیاد مذهبی مسلمانان	۱۸	*	*	*	*	*	*	*
شماره رودیف آردی	۱۷	۶۲	۶۲	۶۴	۶۵	۶۶	۶۷	۶۸

شماره ردیف	آبادی	کد آبادی	نوع راه آبادی (کد)	فعالیت کشاورزی						
				زراعت	باغداری	دامداری و دامپروری	پرورش طیور	پرورش گاو و بز	پرورش ماهی	
۱	۲	۳	۴	۵	۶	۷	۸	۹	۱۰	۱۱
بخش مرکزی										
دهستان پادشاهلی										
۱	بیفته نجفی	۱۷۵۹۴۴	۲	*						
۲	بیفته	۱۷۵۹۴۶	۱	*						
۳	تخت سلیمان	۱۷۵۹۴۷	۶	*						
۴	جدول سلطان	۱۷۵۹۴۹	۴	*						
۵	چهار راه خشک	۱۷۵۹۵۱	۳	*						
۶	دره بیید	۱۷۵۹۵۶	۳	*						
۷	ناصر آباد	۱۷۵۹۵۸	۲	*						
دهستان پادشاهلیا										
۱	بیره روز	۱۷۶۰۱۴	۴	*	*	*	*	*	*	*
۲	تاسک	۱۷۶۰۱۷	۴	*	*	*	*	*	*	*
۳	جدول شو	۱۷۶۰۲۰	۴	*	*	*	*	*	*	*
۴	چشمه دتو مجک	۱۷۶۰۲۱	۴	*	*	*	*	*	*	*
۵	چلیلی	۱۷۶۰۲۲	۴	*	*	*	*	*	*	*
۶	حاجی آباد	۱۷۶۰۲۳	۲	*	*	*	*	*	*	*
۷	حمن آباد علیا	۱۷۶۰۲۵	۴	*	*	*	*	*	*	*
۸	دره خطیری	۱۷۶۰۲۶	۴	*	*	*	*	*	*	*
۹	دره دراز	۱۷۶۰۲۷	۴	*	*	*	*	*	*	*
۱۰	دو کاشی سفلی	۱۷۶۰۳۳	۳	*	*	*	*	*	*	*
۱۱	دو کاشی علیا	۱۷۶۰۳۴	۳	*	*	*	*	*	*	*
۱۲	ده شاملو	۱۷۶۰۳۶	۳	*	*	*	*	*	*	*
۱۳	سر سینگان	۱۷۶۰۴۱	۳	*	*	*	*	*	*	*
۱۴	علی آباد	۱۷۶۰۴۵	۲	*	*	*	*	*	*	*
۱۵	قاشدی	۱۷۶۰۴۶	۴	*	*	*	*	*	*	*
۱۶	قاسملو	۱۷۶۰۴۷	۳	*	*	*	*	*	*	*
۱۷	کلی علی	۱۷۶۰۴۹	۳	*	*	*	*	*	*	*
۱۸	لای مرخ	۱۷۶۰۵۵	۳	*	*	*	*	*	*	*
۱۹	منصور شاه	۱۷۶۰۵۶	۳	*	*	*	*	*	*	*
دهستان حنا										
۱	ابنبار یک	۱۷۶۱۰۸	۳	*	*	*	*	*	*	*
۲	انگیز جان	۱۷۶۱۰۹	۳	*	*	*	*	*	*	*
۳	بیچگان	۱۷۶۱۱۰	۳	*	*	*	*	*	*	*
۴	بهستان	۱۷۶۱۱۱	۳	*	*	*	*	*	*	*
۵	حاجی آباد	۱۷۶۱۱۲	۳	*	*	*	*	*	*	*
۶	دره عرب	۱۷۶۱۱۵	۳	*	*	*	*	*	*	*
۷	دکدر ادیو تلو بیرون	۱۷۶۱۱۶	۳	*	*	*	*	*	*	*
۸	دکدر ادیو تلو بیون	۱۷۶۱۱۷	۳	*	*	*	*	*	*	*
۹	ساختمان کیا	۱۷۶۱۱۸	۳	*	*	*	*	*	*	*
۱۰	سرتاق	۱۷۶۱۱۹	۳	*	*	*	*	*	*	*
۱۱	سمادت آباد	۱۷۶۱۲۰	۳	*	*	*	*	*	*	*
۱۲	سیستان	۱۷۶۱۲۰	۳	*	*	*	*	*	*	*
۱۳	شاه چلر	۱۷۶۱۲۱	۳	*	*	*	*	*	*	*
۱۴	ضرغام آباد	۱۷۶۱۲۲	۳	*	*	*	*	*	*	*
۱۵	قطر اقاچ کلیچه	۱۷۶۱۲۴	۳	*	*	*	*	*	*	*
۱۶	قلعه ارز و مند	۱۷۶۱۲۵	۳	*	*	*	*	*	*	*

کد نوع راه آبادی: ۱ جاده اسفالت، ۲ جاده شوسه، ۳ جاده خاکی، ۴ مارو، ۵ سایر (ایستگاه معلقین یا راه آبی)، ۵ ناخشنوع

فوق راه و فعالیت کشاورزی آبادیهای خالی از سکنه شهرستان ممبیرم

شماره ردیف	آبادی	کد آبادی	نوع راه آبادی رکد	فعالیت کشاورزی						
				زراعت	باغداری	دامداری و دامپروری	پرورش طیور	پرورش گاو برهیم	پرورش بز و گوسفند	پرورش ماهی
۱	۲	۳	۴	۵	۶	۷	۸	۹	۱۰	۱۱
۱۷	قلعه سنگی	۱۷۶۱۲۶	۲	*	*					
۱۸	قلعه شفیق آباد	۱۷۶۱۲۷	۲	*	*					
۱۹	قلعه نو آب	۱۷۶۱۲۹	۲	*	*					
۲۰	کورس علی	۱۷۶۱۳۰	۲	*	*					
۲۱	کله چاشی	۱۷۶۱۳۱	۲	*	*					
۲۲	له باقر خان	۱۷۶۱۳۴	۲	*	*					
۲۳	له جازو	۱۷۶۱۳۵	۲	*	*					
۲۴	مجموعه زمینها و باغات ممبیرم	۱۷۶۱۳۶	۲	*	*				*	
۲۵	مزرعه از مایشی جهاد	۱۷۶۱۳۷	۲	*	*					
۲۶	مزرعه حاج عباس علی	۱۷۶۱۳۹	۱	*	*					
۲۷	میل درویش	۱۷۶۱۴۲	۲	*	*					
دهستان حرمه										
۱	اشفتد ها قان	۱۷۶۱۸۴	۲	*	*					
۲	اتی چشمه	۱۷۶۱۸۵	۲	*	*					
۳	ال ضیا الدین	۱۷۶۱۸۶	۲	*	*					
۴	اندیجان	۱۷۶۱۸۹	۲	*	*					
۵	بند حسام	۱۷۶۱۹۱	۲	*	*					
۶	بند کرمی خانی	۱۷۶۱۹۲	۲	*	*					
۷	به گرد	۱۷۶۱۹۳	۲	*	*					
۸	بید خرو	۱۷۶۱۹۴	۲	*	*					
۹	تذت سلطان	۱۷۶۱۹۶	۲	*	*					
۱۰	تل ارمنی	۱۷۶۱۹۷	۲	*	*					
۱۱	تل چنئی علیا	۱۷۶۱۹۹	۲	*	*					
۱۲	تل خروسی	۱۷۶۲۰۰	۲	*	*					
۱۳	تل قوچی	۱۷۶۲۰۱	۲	*	*					
۱۴	تنگ تیر	۱۷۶۲۰۳	۲	*	*					
۱۵	تنگ خروسی	۱۷۶۲۰۴	۲	*	*					
۱۶	تنگ ولئی	۱۷۶۲۰۶	۲	*	*					
۱۷	تنگده	۱۷۶۲۰۷	۲	*	*					
۱۸	جلال آباد	۱۷۶۲۰۸	۲	*	*					
۱۹	جوب سبز علی	۱۷۶۲۱۰	۲	*	*					
۲۰	جوزار	۱۷۶۲۱۱	۲	*	*					
۲۱	جوزیر افتاب	۱۷۶۲۱۲	۲	*	*					
۲۲	چاه محمد جعفری	۱۷۶۲۱۴	۲	*	*					
۲۳	چشمه قنبر	۱۷۶۲۱۷	۲	*	*					
۲۴	چشمه نگهدار	۱۷۶۲۱۹	۲	*	*					
۲۵	چقور چشمه	۱۷۶۲۲۰	۲	*	*					
۲۶	چقور چشمه	۱۷۶۲۲۱	۲	*	*					
۲۷	چهارلو	۱۷۶۲۲۲	۲	*	*					
۲۸	چهار مهر	۱۷۶۲۲۳	۲	*	*					
۲۹	چهل چشمه	۱۷۶۲۲۴	۲	*	*					
۳۰	حیدر آباد چشمه قنبر	۱۷۶۲۳۰	۲	*	*					
۳۱	خدا خواست آباد	۱۷۶۲۳۲	۲	*	*					
۳۲	خرگوشکی	۱۷۶۲۳۳	۲	*	*					
۳۳	دره بیاغ سامان	۱۷۶۲۳۵	۲	*	*					

کد نوع راه آبادی: جاده انصاری ۱، جاده شماره ۲، جاده خاکی ۳، مارود ۴، سایر (ایستگاه راه آهن، باره آبی) ۵، نامشخص ۶

نوع راه و فعالیت کشاورزی آبادیهای خالی از سکنه تهران شمیرم

شماره ردیف	آبادی	کد آبادی	نوع راه آبادی (کد)	فعالیت کشاورزی						
				زراعت	باغداری	دامداری و دامپروری	پرورش طیور	پرورش گاو شیری	پرورش بای	
۱	۲	۳	۴	۵	۶	۷	۸	۹	۱۰	۱۱
۲۴	دره حاج محمد تقی	۱۷۶۲۳۶	۲	*	*	*	*			
۲۵	دره زرد	۱۷۶۲۳۷	۲	*	*	*	*			
۲۶	دره سوخته	۱۷۶۲۳۸	۲	*	*	*	*			
۲۷	دره کور	۱۷۶۲۴۱	۲	*	*	*	*			
۲۸	دره محمود شاه	۱۷۶۲۴۲	۲	*	*	*	*			
۲۹	رشیس ملکه	۱۷۶۲۵۱	۲	*	*	*	*			
۴۰	رضابیک	۱۷۶۲۵۲	۲	*	*	*	*			
۴۱	سردابه کوری	۱۷۶۲۵۶	۲	*	*	*	*			
۴۲	سعادت آباد	۱۷۶۲۵۸	۲	*	*	*	*			
۴۳	سقل بیلند	۱۷۶۲۵۹	۲	*	*	*	*			
۴۴	سوددره سی	۱۷۶۲۶۱	۲	*	*	*	*			
۴۵	سور منده	۱۷۶۲۶۵	۲	*	*	*	*			
۴۶	سهران	۱۷۶۲۶۴	۲	*	*	*	*			
۴۷	شکرلو	۱۷۶۲۶۷	۲	*	*	*	*			
۴۸	شنلو	۱۷۶۲۶۹	۲	*	*	*	*			
۴۹	شیربرنجی	۱۷۶۲۶۶	۲	*	*	*	*			
۵۰	عزیزخان	۱۷۶۲۷۱	۲	*	*	*	*			
۵۱	علی آباد علیار سفلی	۱۷۶۲۷۶	۲	*	*	*	*			
۵۲	قاپاقلو	۱۷۶۲۷۸	۲	*	*	*	*			
۵۳	قبر محمد حسن	۱۷۶۲۷۹	۱	*	*	*	*			
۵۴	قره اغاج	۱۷۶۲۸۱	۲	*	*	*	*			
۵۵	قنات سیدها	۱۷۶۲۸۲	۲	*	*	*	*			
۵۶	قنات ضیا آباد	۱۷۶۲۸۴	۲	*	*	*	*			
۵۷	قوره چمن	۱۷۶۲۸۵	۲	*	*	*	*			
۵۸	قوین چمن	۱۷۶۲۸۶	۲	*	*	*	*			
۵۹	کتور	۱۷۶۲۹۱	۲	*	*	*	*			
۶۰	کچلی	۱۷۶۲۹۲	۲	*	*	*	*			
۶۱	کمانه	۱۷۶۲۹۴	۲	*	*	*	*			
۶۲	کنده قبرستان	۱۷۶۲۹۵	۲	*	*	*	*			
۶۳	کنه زنگی	۱۷۶۲۹۶	۲	*	*	*	*			
۶۴	کوه میاه	۱۷۶۲۹۷	۲	*	*	*	*			
۶۵	کهنورچه	۱۷۶۲۹۸	۲	*	*	*	*			
۶۶	گرم آباد	۱۷۶۲۹۹	۲	*	*	*	*			
۶۷	گردنه اژدها	۱۷۶۳۰۰	۲	*	*	*	*			
۶۸	گردنه خاکس	۱۷۶۳۰۱	۲	*	*	*	*			
۶۹	لورگان	۱۷۶۳۰۲	۲	*	*	*	*			
۷۰	لوکنداش	۱۷۶۳۰۴	۲	*	*	*	*			
۷۱	لای بیده	۱۷۶۳۰۵	۲	*	*	*	*			
۷۲	مجموع زمینهای کشاورزی و باغات شمیرم ۲۰۰	۱۷۶۳۰۸	۱	*	*	*	*			
۷۳	مزرعه بر دکان	۱۷۶۳۱۰	۲	*	*	*	*			
۷۴	مزرعه مورد	۱۷۶۳۱۱	۲	*	*	*	*			
۷۵	بخودان	۱۷۶۳۱۶	۲	*	*	*	*			
۷۶	تساعیاسی	۱۷۶۳۱۹	۲	*	*	*	*			
۷۷	تصرت آباد	۱۷۶۳۲۰	۲	*	*	*	*			
۷۸	هرمز آباد	۱۷۶۳۲۳	۲	*	*	*	*			

کد نوع راه آبادی: جاده سفلی ۱، جاده شوسه ۲، جاده خاکس ۳، مار ۴، سایر (بسیار راه آهن بار و آبی) ۵، نامشخص ۶

نوع راه و فعالیت کشاورزی آبادیهای خالی از سکنه شهرستان

نوع فعالیت کشاورزی							نوع راه آبادی (کد)	کد آبادی	آبادی	شماره ردیف
پرورش بومی	پرورش زنبوقسل	پرورش کرم ابریشم	پرورش طیور	دامداری و دامپروری	باغداری	زراعت				
۱۱	۱۰	۹	۸	۷	۶	۵	۴	۳	۲	۱
							۳	۱۷۶۳۲۴ هفتستان	۷۹

کد نوع راه آبادی: ۱ جاده اسفالت، ۲ جاده شوسه، ۳ جاده خاکی، ۴ مالرو، ۵ سایر (ایستگاه راه آهن یا راه آبی)، ۵ نامشخص