

۱۸۱۸۰۰۴  
۱۴۳۴  
۱۴۳۵  
۱۴۳۶  
۱۴۳۷

## بسمه تعالی

### پیشگفتار

سرشماری عمومی نفوس و مسکن در ایران به موجب قانون، هر ۱۰ سال یکبار توسط مرکز آمار ایران انجام می‌شود. تاکنون چهار سرشماری عمومی نفوس و مسکن در سالهای ۱۳۳۵، ۱۳۴۵، ۱۳۵۵ و ۱۳۶۵ به مرحله اجرا درآمده است. نخستین سرشماری، توسط اداره کل آمار عمومی، و سرشماریهای بعدی، توسط مرکز آمار ایران انجام گرفته است. سرشماری سال ۱۳۶۵، اولین سرشماری در نظام جمهوری اسلامی ایران است که علی‌رغم جنگ تحمیلی، محاصره اقتصادی و مضیقه‌های ناشی از هر یک، به حول و قوه الهی مطابق برنامه پیش‌بینی شده به نحو مطلوب به انجام رسید. سرشماری عمومی نفوس و مسکن، مناسبترین ابزار برنامه‌ریزیهای توسعه اجتماعی، اقتصادی و فرهنگی در کشور است که با ارائه آمار و اطلاعات درست، رهنمودهای لازم برای رسیدن به اهداف برنامه‌ریزیهای کوتاه‌مدت، میان‌مدت و بلندمدت را در اختیار سیاست‌گذاران، مسئولان و برنامه‌ریزان کشور قرار می‌دهد.

وسعت و عظمت کار سرشماری، مرکز آمار ایران را بر آن داشت که از نیمه دوم سال ۱۳۶۱ با برنامه‌ریزیهای دقیق، فعالیت مستمر و پیگیری را برای تهیه مقدمات سرشماری عمومی نفوس و مسکن آغاز کند. اولین قدم در این زمینه، شناخت نیازهای اساسی دستگاههای مسئول کشور بود که بر آن اساس، طرح مقدماتی سرشماری تهیه شد و به طور آزمایشی در مناطق شهری و روستایی سه شهرستان آستانه شریفیه از استان گیلان، سراوان از استان سیستان و بلوچستان و شادگان از استان خوزستان و نیز در چند حوزه نمونه در هر یک از استانهای دیگر به مرحله اجرا درآمد. با استفاده از نتایج حاصل از آزمایش سرشماری، پرسشنامه‌ها، فرمها و دستورالعملهای فنی و اجرایی مورد تجدید نظر قرار گرفت و بر آن اساس، طرح نهایی سرشماری تهیه و آماده اجرا شد. عملیات اجرایی سرشماری به طور همزمان در تمام نقاط کشور از تاریخ ۱۶ تا ۳۰ مهرماه سال ۱۳۶۵ انجام شد. در این مرحله، سازمان برنامه و بودجه استانها، مراکز تربیت معلم و سایر سازمانها و موسسات دولتی و همچنین نهادهای انقلاب اسلامی، همکاریهای ارزنده‌ای با مرکز آمار ایران داشتند و مردم فداکار ایران نیز با همیاری و مساعدت خود، امکان اجرای موفقیت آمیز سرشماری را فراهم آوردند.

پرسشنامه‌هایی که در جریان اجرای سرشماری تکمیل شده است، حجم عظیمی از اطلاعات آماری را در بر دارد که در جداول متعدد، برای هر یک از سطوح جغرافیایی، قابل استخراج و ارائه است. برخی از این اطلاعات در قالب نشریات نتایج سرشماری ارائه می‌شود و سایر اطلاعات در صورت نیاز و برحسب مورد، در اختیار استفاده‌کنندگان قرار خواهد گرفت.

۳  
۱۴۰۵  
۱۴۰۶

فرهنگ آبادیهای شهرستان ، یکی از مجموعه نشریات نتایج سرشماری عمومی نفوس و مسکن است که در ۱۹۵ جلد برای ۱۹۵ شهرستان ( بر اساس تقسیمات کشوری در زمان سرشماری ) منتشر می شود . در هر یک از این نشریات ، ۳۹ خصوصیت عمده جمعیتی ، اجتماعی ، اقتصادی و فرهنگی برای هر یک از آبادیهای دارای سکنه و نیز جدولی در مورد آبادیهای خالی از سکنه شهرستان به تفکیک بخش و دهستان ارائه شده است . همچنین این نشریات شامل نقشه کشور ( که نشان دهنده موقعیت شهرستان در داخل استان است ) ، نقشه شهرستان ( به تفکیک بخش و دهستان ، و موقعیت مراکز بخش ، نقاط شهری و آبادیهای دارای ۲۰۰۰ نفر جمعیت و بیشتر ) و نقشه های مربوط به بخش یا بخشهای شهرستان ( به تفکیک دهستان و آبادیهای دارای ۲۰ خانوار و بیشتر ) است .

لازم به یادآوری است ، نقشه شهرستانها که موقعیت کلیه آبادیها ( دارای سکنه و خالی از سکنه ) روی آن مشخص شده ، در مرکز آمار ایران موجود و قابل ارائه به استفاده کنندگان است .

امید است این مجموعه از نشریات نتایج سرشماری بتواند اطلاعات لازم برای شناخت اوضاع اجتماعی و اقتصادی آبادیهای کشور را در اختیار تصمیم گیران ، برنامه ریزان و پژوهشگران قرار دهد .

مرکز آمار ایران

فهرست مندرجات فرهنگ آبادیهای شهرستان فریدن

صفحه

عنوان

یک	تعاریف و مفاهیم مورد استفاده در سرشماری عمومی نفوس و مسکن سال ۱۳۶۵ (ویژه فرهنگ آبادیها)
یک	جمعیت (جامعه مورد سرشماری)
یک	خانوار
دو	اقامتگاه معمولی
دو	شهر (نقطه شهری)
دو	آبادی (نقطه روستایی)
دو	جمعیت ساکن در نقاط شهری
دو	جمعیت ساکن در نقاط روستایی
دو	سن
دو	مهاجران وارد شده
دو	محل تولد
دو	باسواد
سه	کار
سه	وضع فعالیت در ۷ روز گذشته

مفاهیم به کار رفته در این نشریه

چهار	نسبت جنسی
چهار	گروههای عمده سنی
چهار	نسبت باسوادی

ویزگیهای عمده نقاط روستایی شهرستان

۱	جمعیت
۲	خانوار
۳	مهاجرت
۴	سواد
۵	وضع فعالیت
۷	نقشه تقسیمات کشوری جمهوری اسلامی ایران به تفکیک استان : ۱۳۶۵
۸	نقشه شهرستان به تفکیک بخش و دهستان

عنوان

صفحه

- ۹ ..... نقشه روستایی بخش چادگان شهرستان فریدن از استان اصفهان
- ۱۰ ..... نقشه روستایی بخش مرکزی شهرستان فریدن از استان اصفهان

جداول

- ۱۲ ..... خصوصیات اجتماعی - اقتصادی آبادیهای دارای سکنه شهرستان
- ۲۰ ..... نوع راه و فعالیت کشاورزی آبادیهای خالی از سکنه شهرستان

پیوستها

فرم ۳ - ( پرسشنامه آبادی )

فهرست مجموعه نشریات فرهنگ آبادیهای کشور براساس نتایج سرشماری عمومی نفوس و مسکن سال ۱۳۶۵

HIA  
FADAVI  
1365  
1368  
1370

## تعاریف و مفاهیم مورد استفاده در سرشماری عمومی نفوس و مسکن سال ۱۳۶۵ (ویژه فرهنگ آبادیها)

### جمعیت (جامعه مورد سرشماری)

اعضای همه خانوارهای معمولی ساکن و دستجمعی که اقامتگاه معمولی آنان در زمان سرشماری در ایران قرار دارد و نیز اعضای کلیه خانوارهای معمولی غیر ساکن کشور، جامعه مورد سرشماری را تشکیل می‌دهند. اعضای هیئتهای سیاسی و سفارتخانه‌های خارجی در ایران و افراد خانواده آنان جزو جامعه مورد سرشماری محسوب نمی‌شوند، اما ایرانیان عضو هیئتهای سیاسی و سفارتخانه‌های ایران در خارج از کشور و افراد خانواده آنان، جزو جامعه مورد سرشماری به حساب می‌آیند.

### خانوار

خانوار از چند نفر تشکیل می‌شود که با هم در یک اقامتگاه زندگی می‌کنند، با یکدیگر همخرج هستند و معمولاً "با هم غذا می‌خورند. فردی که به تنهایی زندگی می‌کند نیز، خانوار تلقی می‌شود.  
خانوار معمولی: خانوار با تعریف فوق، اکثر افراد کشور را در بر می‌گیرد و به همین دلیل این‌گونه خانوارها، "خانوار معمولی" نیز نامیده می‌شود.

خانوار معمولی ساکن: خانواری که در اقامتگاه ثابت سکونت دارد، "خانوار معمولی ساکن" نامیده می‌شود.  
خانوار معمولی غیر ساکن: خانواری که در زمان سرشماری در اقامتگاه ثابتی سکونت ندارد، "خانوار معمولی غیر ساکن" نامیده می‌شود. این دسته از خانوارها شامل سه گروه زیر است:

- ۱- خانوارهایی که در زمان سرشماری در کوچ به سر می‌برند و یا در خارج شهرها و آبادیها در زیر چادر زندگی می‌کنند.
  - ۲- خانوارهایی که در محل زندگی ثابتی زندگی نمی‌کنند و به‌طور مداوم محل زندگی خود را تغییر می‌دهند، مانند کولیها.
  - ۳- خانوارهایی که محل زندگی مشخص ندارند و شبها معمولاً "در پارکها، خرابه‌ها، زیرپلها و ... بیتوته می‌کنند.
- خانوار دستجمعی: مجموعه افرادی که به دلیل داشتن هدف یا ویژگیهای مشترک مانند تحصیل، بیماری روانی و ... با هم در یک موسسه از قبیل خوابگاه دانشجویی، آسایشگاه روانی و ... زندگی می‌کنند، یک خانوار دستجمعی به حساب می‌آیند. در این سرشماری، افرادی که در ندامتگاهها، بازداشتگاهها و مراکز مشابه نگهداری می‌شوند و نیز افرادی که در سربازخانه‌ها، پادگانها، پاسگاهها، پایگاهها، یا اردوگاههای نظامی و انتظامی به‌طور جمعی به سر می‌برند و همچنین دانش‌آموزان و دانشجویان موسسات آموزشی نیروهای نظامی و انتظامی، به عنوان اعضای خانوار دستجمعی مورد سرشماری قرار نمی‌گیرند. این‌گونه افراد همراه با سایر اعضای خانوار معمولی خود سرشماری می‌شوند.

#### اقامتگاه معمولی

اقامتگاه معمولی خانوار، محلی است که خانوار در زمان سرشماری در آنجا زندگی می‌کند، مشروط بر اینکه اقامتگاه دیگری نداشته باشد. اقامتگاه معمولی خانواری که در زمان سرشماری بیش از یک اقامتگاه دارد، محلی است که بیشترین مدت سال را در آنجا به سر می‌برد.

#### شهر (نقطه شهری)

منظور از شهر، هر یک از نقاطی است که دارای شهرداری باشد.

#### آبادی (نقطه روستایی)

آبادی به مجموعه یک یا چند مکان و اراضی به هم پیوسته (اعم از کشاورزی و غیرکشاورزی) گفته می‌شود که خارج از محدوده شهرها واقع شده و دارای محدوده شهری یا عرفی مستقل باشد. اگر آبادی در زمان سرشماری، محل سکونت خانوار یا خانوارهایی باشد، " دارای سکنه" و در غیر این صورت، " خالی از سکنه" تلقی می‌شود.

#### جمعیت ساکن در نقاط شهری

منظور از جمعیت ساکن در نقاط شهری در هر یک از محدوده‌های بخش، شهرستان، استان یا کشور، جمعیت کلیه شهرهایی است که در همان محدوده قرار دارد و جمعیت هر شهر عبارت است از مجموع تعداد اعضای همه خانوارهای معمولی ساکن و دستجمعی که اقامتگاه معمولی آنها در زمان سرشماری در آن شهر واقع است.

#### جمعیت ساکن در نقاط روستایی

منظور از جمعیت ساکن در نقاط روستایی در هر یک از محدوده‌های دهستان، بخش، شهرستان، استان یا کشور، جمعیت کلیه آبادیهایی است که در همان محدوده قرار دارد و جمعیت هر آبادی عبارت است از مجموع تعداد اعضای همه خانوارهای معمولی ساکن و دستجمعی که اقامتگاه معمولی آنها در زمان سرشماری در آن آبادی واقع است.

#### سن

منظور از سن، تعداد سالهای کاملی است که از زمان تولد فرد گذشته است.

#### مهاجران وارد شده

در هر شهر یا آبادی، آن دسته از اعضای خانوارهای معمولی ساکن و دستجمعی که متولد آنجا نباشند، مهاجر شناخته می‌شوند.

#### محل تولد

منظور از محل تولد، آبادی یا شهری است که در زمان تولد فرد، اقامتگاه معمولی مادر او بوده است.

#### باسواد

کسانی که می‌توانند به فارسی یا هر زبان دیگری متن ساده‌ای را بخوانند و بنویسند، خواه مدرک رسمی داشته یا نداشته باشند، باسواد تلقی می‌شوند. همه محصلان از جمله نوآموزان سال اول ابتدایی و سوادآموزان نهضت سوادآموزی نیز باسواد به حساب می‌آیند.

کار، هر فعالیت فکری یا بدنی است که قانوناً " مجاز باشد و به منظور کسب درآمد ( نقدی، غیرنقدی) صورت گیرد .

#### وضع فعالیت در ۷ روز گذشته

در این سرشماری، وضع فعالیت افراد در ۷ روز پیش از مراجعه مامور سرشماری مورد نظر است. هر یک از افراد از این نظر و با توجه به تعریف کار، در یکی از گروههای زیر قرار میگیرند:

شاغل؛ افراد زیر شاغل به حساب میآیند:

— کسانی که دارای شغلی هستند، اعم از اینکه در ۷ روز پیش از مراجعه مامور سرشماری کار کرده و یا به عللی از قبیل مرخصی، بیماری، تعطیل موقت محل کار و... کار نکرده‌اند و پس از رفع علت به کار خود ادامه خواهند داد.

— کسانی که شغل مستمر نداشته ولی در ۷ روز پیش از مراجعه مامور سرشماری، حداقل دو روز کار کرده‌اند.

— کسانی که تحت عنوان کارآموز در ۷ روز پیش از مراجعه مامور سرشماری به کار اشتغال داشته‌اند.

— کسانی که دارای شغلی هستند، ولی در ۷ روز پیش از مراجعه مامور سرشماری به کار اشتغال داشته‌اند.

(بیکاران فصلی)، مشروط بر آنکه در جستجوی کار دیگری هم نباشند.

— افرادی که به انجام خدمت وظیفه عمومی مشغول هستند.

— کسانی که در حال گذراندن دوره‌های آموزشی در دانشکده‌ها و آموزشگاههای مربوط به نیروهای نظامی و انتظامی هستند.

بیکار (جویای کار): کسانی که شاغل به حساب نمی‌آیند و در ۷ روز پیش از مراجعه مامور سرشماری در جستجوی کار بوده‌اند، بیکار (جویای کار) تلقی می‌شوند.

محصل: کسانی که شاغل، بیکار (جویای کار) محسوب نمی‌شوند و در ۷ روز پیش از مراجعه مامور سرشماری در حال تحصیل بوده‌اند، محصل به حساب می‌آیند.

خانه‌دار: خانه‌دار به کسانی گفته می‌شود که شاغل، بیکار (جویای کار) و محصل به حساب نمی‌آیند و بنا بر اظهار پاسخگو، در ۷ روز پیش از مراجعه مامور سرشماری به خانه‌داری مشغول بوده‌اند.

دارای درآمد بدون کار: کسانی که شاغل، بیکار (جویای کار) محصل و خانه‌دار محسوب نمی‌شوند و درآمدهای مستمری مانند حقوق بازنشستگی، حقوق وظیفه، درآمد املاک و مستغلات، سود سهام و... دارند، دارای درآمد بدون کار محسوب می‌شوند.

سایر: کسانی که از نظر وضع فعالیت در ۷ روز پیش از مراجعه مامور سرشماری، در هیچ یک از گروههای بالا قابل طبقه‌بندی نیستند، در گروه سایر قرار می‌گیرند.

## مفاهیم به کار رفته در این نشریه

### نسبت جنسی

نسبت تعداد مردان به زنان یا زنان به مردان ، نسبت جنسی نامیده می‌شود . معمولاً " در این مورد نسبت تعداد مردان به زنان را محاسبه می‌کنند و به صورت درصد ارائه می‌دهند . یعنی اگر  $M$  تعداد مردان و  $F$  تعداد زنان در یک منطقه جغرافیایی باشد ، نسبت جنسی در آن منطقه عبارت خواهد بود از :

$$\text{نسبت جنسی} = \frac{M}{F} \times 100$$

### گروههای عمده سنی

در مجموعه نشریات نتایج سرشماری عمومی نفوس و مسکن سال ۱۳۶۵ ، علاوه بر سنین منفرد و گروههای سنی منظم (۵ ساله و ۱۰ ساله) ، طبقه‌بندی سنی دیگری نیز برای جمعیت در نظر گرفته شده است که هر طبقه آن ، یک گروه عمده سنی نامیده می‌شود و عبارت است از :

افراد ۱ - ۵ ساله : نوباوگان

افراد ۶ - ۱۰ ساله : کودکان

افراد ۱۱ - ۱۴ ساله : نوجوانان

افراد ۱۵ - ۲۴ ساله : جوانان

افراد ۲۵ - ۶۴ ساله : میانسالان

افراد ۶۵ ساله و بیشتر : بزرگسالان

افرادی که سن آنان معلوم نبوده و یا امکان انتساب آنان به یکی از گروههای سنی وجود نداشته است ، در گروه " سن نامشخص" منظور شده است .

### نسبت باسوادی

این نسبت در هر جامعه از تقسیم تعداد افراد با سواد در یک سن یا گروه سنی معین به جمعیت آن سن یا گروه سنی به دست می‌آید و معمولاً " به صورت " درصد " بیان می‌شود .



ویژگیهای عمده نقاط روستایی شهرستان فریدن

فریدن یکی از شهرستانهای استان اصفهان است که در غرب این استان واقع شده و مرکز آن شهر داران است . این شهرستان دارای ۳ شهر - یونین میاندشت ، چادگان و داران است . همچنین شهرستان فریدن به ۲ بخش شامل ۴ دهستان تقسیم شده و متشکل از ۱۳۷ آبادی دارای سکنه و ۲۴۴ آبادی خالی از سکنه است .

جمعیت

در سرشماری عمومی نفوس و مسکن مهرماه ۱۳۶۵ ، شهرستان فریدن دارای ۱۴۳۱۹۸ نفر جمعیت بوده است . از این تعداد ، ۲۵۴۲۵ نفر ساکن در نقاط شهری و ۱۱۶۴۲۰ نفر ساکن در نقاط روستایی و بقیه غیر ساکن بودمانند .

جدول ۱- تعداد آبادیهای دارای سکنه شهرستان بر حسب بخش ، به تفکیک طبقات جمعیتی

بخش	جمع	۱ تا ۲۴ نفر	۲۵ تا ۴۹ نفر	۵۰ تا ۹۹ نفر	۱۰۰ تا ۲۴۹ نفر	۲۵۰ تا ۴۹۹ نفر	۵۰۰ تا ۹۹۹ نفر	۱۰۰۰ تا ۲۴۹۹ نفر	۲۵۰۰ تا ۴۹۹۹ نفر	۵۰۰۰ نفر و بیشتر
شهرستان فریدن	۱۳۷	۱۸	۵	۱۲	۱۲	۱۷	۳۰	۳۴	۷	۲
چادگان	۶۰	۱۶	۲	۹	۵	۲	۱۰	۱۳	۲	۱
مرزوی	۷۷	۲	۳	۳	۷	۱۵	۲۰	۲۱	۵	۱

از جمعیت نقاط روستایی این شهرستان ، ۵۹۵۱۸ نفر را مردان و ۵۶۹۰۲ نفر را زنان تشکیل می دادمانند . نسبت جنسی در این جمعیت نشان می دهد که در مقابل هر ۱۰۰۰ نفر زن ، ۱۰۵ نفر مرد وجود دارد . این نسبت در بین اطفال کمتر از یکساله ۱۰۴ و در بین افراد ۶۵ ساله و بیشتر ۱۱۸ است . پایینترین نسبت جنسی به گروه سنی میانسالان ( ۲۵ - ۶۴ ساله ) و بالاترین نسبت ، به گروه سنی بزرگسالان ( ۶۵ ساله و بیشتر ) تعلق دارد .

جدول ۲- جمعیت نقاط روستایی شهرستان بر حسب بخش و گروه‌های عمده سنی، به تفکیک جنس

نسبت جنسی	زن	مرد	مردوزن		گروه‌های سنی
			درصد	تعداد	
۱۰۵	۵۶۹۰۲	۵۹۵۱۸	۱۰۰/۰۰	۱۱۶۴۲۰	شهرستان فریدون
۱۰۴	۲۳۳۸	۲۴۳۹	۴/۱۰	۴۷۷۷	اطفال / کمتر از یکساله /
۱۰۷	۱۰۹۴۱	۱۱۷۰۰	۱۹/۴۵	۲۲۶۴۱	نوباوگان / ۱-۵ ساله /
۱۰۵	۸۹۶۳	۹۴۳۴	۱۵/۸۰	۱۸۳۹۷	کودکان / ۶-۱۰ ساله /
۱۱۰	۵۷۹۶	۶۳۸۰	۱۰/۴۶	۱۲۱۷۶	نوجوانان / ۱۱-۱۴ ساله /
۱۰۸	۱۰۰۲۹	۱۰۸۰۸	۱۷/۹۰	۲۰۸۳۷	جوانان / ۱۵-۲۴ ساله /
۹۸	۱۷۱۹۴	۱۶۸۰۷	۲۹/۲۱	۳۴۰۰۱	میانسالان / ۲۵-۶۴ ساله /
۱۱۸	۱۶۴۱	۱۹۴۱	۳/۰۸	۳۵۸۲	بزرگسالان / ۶۵ ساله و بیشتر /
*	۰	۹	۰/۰۱	۹	نامشخص
۱۰۴	۲۰۲۶۶	۲۱۱۱۰	۱۰۰/۰۰	۴۱۳۷۶	بخش چادگان
۱۰۸	۷۶۸	۸۲۸	۳/۸۶	۱۵۹۶	اطفال / کمتر از یکساله /
۱۰۴	۲۸۸۸	۴۰۲۷	۱۹/۱۳	۷۹۱۵	نوباوگان / ۱-۵ ساله /
۱۰۷	۲۲۶۵	۲۵۰۳	۱۶/۲۶	۶۷۶۸	کودکان / ۶-۱۰ ساله /
۱۰۶	۲۱۵۴	۲۲۹۲	۱۰/۷۵	۴۴۴۶	نوجوانان / ۱۱-۱۴ ساله /
۱۰۸	۲۶۲۹	۲۹۰۲	۱۸/۲۰	۷۵۳۱	جوانان / ۱۵-۲۴ ساله /
۹۸	۵۹۸۸	۵۸۷۰	۲۸/۶۶	۱۱۸۵۸	میانسالان / ۲۵-۶۴ ساله /
۱۱۹	۵۷۴	۶۸۳	۳/۰۴	۱۲۵۷	بزرگسالان / ۶۵ ساله و بیشتر /
*	۰	۵	۰/۰۱	۵	نامشخص
۱۰۵	۳۶۶۳۶	۳۸۴۰۸	۱۰۰/۰۰	۷۵۰۴۴	بخش مرکزی
۱۰۳	۱۵۷۰	۱۶۱۱	۴/۲۴	۳۱۸۱	اطفال / کمتر از یکساله /
۱۰۹	۷۰۵۳	۷۶۷۳	۱۹/۶۲	۱۴۷۲۶	نوباوگان / ۱-۵ ساله /
۱۰۴	۵۶۹۸	۵۹۳۱	۱۵/۵۰	۱۱۶۲۹	کودکان / ۶-۱۰ ساله /
۱۱۲	۲۶۴۲	۴۰۸۸	۱۰/۳۰	۷۷۳۰	نوجوانان / ۱۱-۱۴ ساله /
۱۰۸	۶۴۰۰	۶۹۰۶	۱۷/۷۳	۱۳۳۰۶	جوانان / ۱۵-۲۴ ساله /
۹۸	۱۱۲۰۶	۱۰۹۳۷	۲۹/۵۱	۲۲۱۴۳	میانسالان / ۲۵-۶۴ ساله /
۱۱۸	۱۰۶۷	۱۲۵۸	۳/۱۰	۲۳۲۵	بزرگسالان / ۶۵ ساله و بیشتر /
*	۰	۴	۰/۰۱	۴	نامشخص

\* محاسبه مفهوم ندارد.

خانوار

در سرشماری مهرماه ۱۳۶۵ ، شهرستان فریدن دارای ۲۶۵۹۴ خانوار بوده است . از این تعداد ، ۴۹۰۲ خانوار ساکن در نقاط شهری و ۲۱۴۵۱ خانوار ساکن در نقاط روستایی و بقیه غیر ساکن بودماند .

جدول ۳- تعداد آبادیهایی دارای سکنه شهرستان بر حسب بخش ، به تفکیک گروه بندی تعداد خانوار

بخش	جمع	۱ تا ۳ خانوار	۴ تا ۶ خانوار	۷ تا ۱۰ خانوار	۱۱ تا ۲۰ خانوار	۲۱ تا ۵۰ خانوار	۵۱ تا ۱۰۰ خانوار	۱۰۱ تا ۲۰۰ خانوار	۲۰۱ تا ۵۰۰ خانوار	۵۰۰ تا ۱۰۰۰ خانوار	بیشتر
شهرستان فریدن	۱۳۷	۱۹	۲	۱۵	۱۱	۱۹	۳۳	۳۱	۶	۱	۰
چادگان	۶۰	۱۶	۰	۱۱	۶	۲	۱۲	۱۰	۲	۱	۰
مرکزی	۷۷	۳	۲	۴	۵	۱۷	۲۱	۲۱	۴	۰	۰

متوسط تعداد افراد در خانوارهای معمولی ساکن نقاط روستایی این شهرستان ، ۵/۴ نفر است . بیشترین تعداد خانوار ، مربوط به خانوارهای ۵ نفره و کمترین آن مربوط به خانوارهای ۱ نفره است .

جدول ۴- خانوارهای معمولی ساکن نقاط روستایی شهرستان بر حسب بخش ، به تفکیک تعداد افراد در خانوار

بخش	جمع	۱ نفر	۲ نفر	۳ نفر	۴ نفر	۵ نفر	۶ نفر	۷ نفر	۸ نفر	۹ نفر	۱۰ نفر
شهرستان فریدن	۲۱۴۵۱	۱۰۳۳	۲۵۱۰	۲۲۹۹	۲۶۵۸	۲۷۵۵	۲۶۳۵	۲۵۶۲	۲۲۲۳	۱۳۵۹	۱۴۱۷
بخش چادگان	۲۶۵۷	۴۰۴	۸۹۲	۸۱۱	۹۰۹	۹۸۷	۹۴۰	۹۱۸	۸۵۳	۴۷۴	۴۶۶
بخش مرکزی	۳۷۹۴	۶۲۹	۱۶۱۸	۱۴۸۸	۱۷۴۹	۱۷۶۸	۱۶۹۵	۱۶۴۵	۱۳۷۰	۸۸۵	۹۴۸

مهاجرت

در سرشماری عمومی نفوس و مسکن مهرماه ۱۳۶۵ ، ۹۳/۳ درصد از جمعیت نقاط روستایی شهرستان فریدن در همان آبادی که در زمان سرشماری اقامت داشتند متولد شدند . مقایسه محل تولد افراد با محلی که در زمان سرشماری در آنجا اقامت داشتند نشان می دهد که ۴/۳ درصد جمعیت نقاط روستایی این شهرستان از آبادی به آبادی و ۱/۴ درصد از شهر به آبادی ، در طول زندگی شان مهاجرت کرده اند .

## جدول ۵ جمعیت نقاط روستایی شهرستان برنج گروههای عمده شغلی، به تفکیک محل تولد

انمارشده	تولد در جای دیگر			تولد در آبادی محل اقامت	جمع	گروههای عمده شغلی
	خارج کشور	شهر	آبادی			
۱۱۰۷	۱۲	۱۶۱۸	۵۰۱۷۱	۰۸۶۶۶	۱۱۶۴۲۰	شهرستان فریدن
۹۹	۰	۱۲	۱۶	۴۶۴۹	۴۷۷۷	اطفال / کمتر از یکساله /
۳۱۰	۱	۱۲۶	۱۰۷	۲۲۰۹۷	۲۲۶۴۱	نویسندگان / ۱-۵ ساله /
۱۶۷	۱	۱۱۱	۲۳۶	۱۷۸۸۲	۱۸۳۹۷	کودکان / ۶-۱۰ ساله /
۱۲۸	۰	۱۰۱	۲۷۶	۱۱۶۷۱	۱۲۱۷۶	نوجوانان / ۱۱-۱۴ ساله /
۱۴۳	۲	۴۷۸	۱۲۲۶	۱۸۹۸۸	۲۰۸۳۷	جوانان / ۱۵-۲۴ ساله /
۲۲۸	۸	۷۰۹	۲۸۸۰	۳۰۱۷۶	۳۴۰۰۱	میانسالان / ۲۵-۶۴ ساله /
۳۲	۰	۸۰	۲۷۶	۳۱۹۴	۳۵۸۲	بزرگسالان / ۶۵ ساله و بیشتر /
۰	۰	۰	۰	۹	۹	نامشخص

سواد

در سرشماری مهرماه ۱۳۶۵ شهرستان فریدن، از ۸۹۰۰۲ نفر جمعیت ۶ ساله و بیشتر نقاط روستایی این شهرستان، ۵۲/۵ درصد باسواد بودمانند. نسبت باسواد در این جمعیت برای مردان، ۶۵/۹ درصد و برای زنان، ۳۸/۵ درصد بوده است. این نسبت برای افراد لازمالتطیم (۶-۱۴ ساله)، ۸۵/۷ درصد و برای افراد ۱۵ ساله و بیشتر، ۳۵/۱ درصد بوده است.

## جدول ۶- درصد باسوادان بی سوادان در جمعیت ۶ ساله و بیشتر نقاط روستایی شهرستان برنج بخش و گروههای عمده شغلی به تفکیک جنس

انمارشده	بی سواد		باسواد		جمع	گروههای عمده شغلی
	زن	مرد	زن	مرد		
۰/۴۸	۶۰/۸۸	۳۲/۷۹	۳۸/۵۰	۶۵/۸۶	۱۰۰/۰۰	شهرستان فریدن
۱/۱۶	۱۷/۱۷	۵/۶۳	۸۱/۴۲	۹۳/۴۴	۱۰۰/۰۰	کودکان / ۶-۱۰ ساله /
۰/۲۸	۲۷/۲۳	۷/۵۷	۷۲/۴۳	۹۲/۲۱	۱۰۰/۰۰	نوجوانان / ۱۱-۱۴ ساله /
۰/۲۵	۵۷/۶۱	۲۰/۸۰	۴۲/۰۲	۷۹/۰۶	۱۰۰/۰۰	جوانان / ۱۵-۲۴ ساله /
۰/۲۳	۹۳/۵۸	۶۲/۴۹	۶/۱۱	۳۷/۳۵	۱۰۰/۰۰	میانسالان / ۲۵-۶۴ ساله /
۱/۲۸	۹۵/۹۲	۸۰/۴۷	۲/۱۹	۱۸/۷۵	۱۰۰/۰۰	بزرگسالان / ۶۵ ساله و بیشتر /
۰/۴۷	۶۱/۹۲	۳۴/۸۴	۳۷/۵۲	۶۴/۷۷	۱۰۰/۰۰	بخش چادگان
۱/۴۳	۲۰/۷۷	۶/۲۸	۷۷/۶۱	۹۲/۴۶	۱۰۰/۰۰	کودکان / ۶-۱۰ ساله /
۰/۲۵	۳۰/۱۳	۸/۲۹	۶۹/۶۸	۹۱/۴۰	۱۰۰/۰۰	نوجوانان / ۱۱-۱۴ ساله /
۰/۱۳	۵۹/۵۲	۲۳/۱۷	۴۰/۳۴	۷۶/۷۰	۱۰۰/۰۰	جوانان / ۱۵-۲۴ ساله /
۰/۱۷	۹۳/۹۵	۶۴/۴۰	۵/۷۸	۳۵/۵۴	۱۰۰/۰۰	میانسالان / ۲۵-۶۴ ساله /
۰/۸۸	۹۶/۲۴	۸۲/۸۷	۲/۰۹	۱۶/۸۴	۱۰۰/۰۰	بزرگسالان / ۶۵ ساله و بیشتر /

جدول ۶- درصد سوادان بی سوادان در جمعیت ۱۰ ساله بیشتر نقاط روستایی شهرستان برنج بخش و گروه های عمده شغلی بنگلیک بخش (دنبال)

انگاره شده	بی سواد		باسواد		جمع	گروه های عمده شغلی
	زن	مرد	زن	مرد		
۰/۴۸	۶۰/۲۰	۲۲/۲۰	۳۹/۰۵	۶۶/۴۷	۱۰۰/۰۰	بخش مرکزی
۱/۰۱	۱۵/۱۱	۵/۲۴	۸۳/۶۱	۹۴/۰۱	۱۰۰/۰۰	کودکان ۶-۱۰ ساله /
۰/۳۰	۲۵/۵۱	۷/۱۷	۷۴/۰۵	۹۲/۶۶	۱۰۰/۰۰	نوجوانان ۱۱-۱۴ ساله /
۰/۲۲	۵۶/۵۳	۱۹/۴۶	۴۲/۹۷	۸۰/۳۹	۱۰۰/۰۰	جوانان ۱۵-۲۴ ساله /
۰/۲۷	۹۳/۳۸	۶۱/۴۷	۶/۲۹	۳۸/۳۳	۱۰۰/۰۰	میان سالان ۲۵-۶۴ ساله /
۱/۵۱	۹۵/۶۹	۷۹/۱۷	۲/۲۵	۱۹/۷۹	۱۰۰/۰۰	بزرگسالان ۶۵ ساله و بیشتر /

وضع فعالیت

در سرشماری مهرماه ۱۳۶۵، ۳۸/۹ درصد جمعیت ۱۰ ساله و بیشتر نقاط روستایی شهرستان فریدن را افراد شاغل و بیکار (جویای کار) تشکیل می دادند. نسبت افراد شاغل به جمعیت ۱۰ ساله و بیشتر در نقاط روستایی این شهرستان، ۴۶/۸ درصد بوده است. این نسبت برای مردان، ۶۴/۹ درصد و برای زنان، ۷/۷ درصد بوده است.

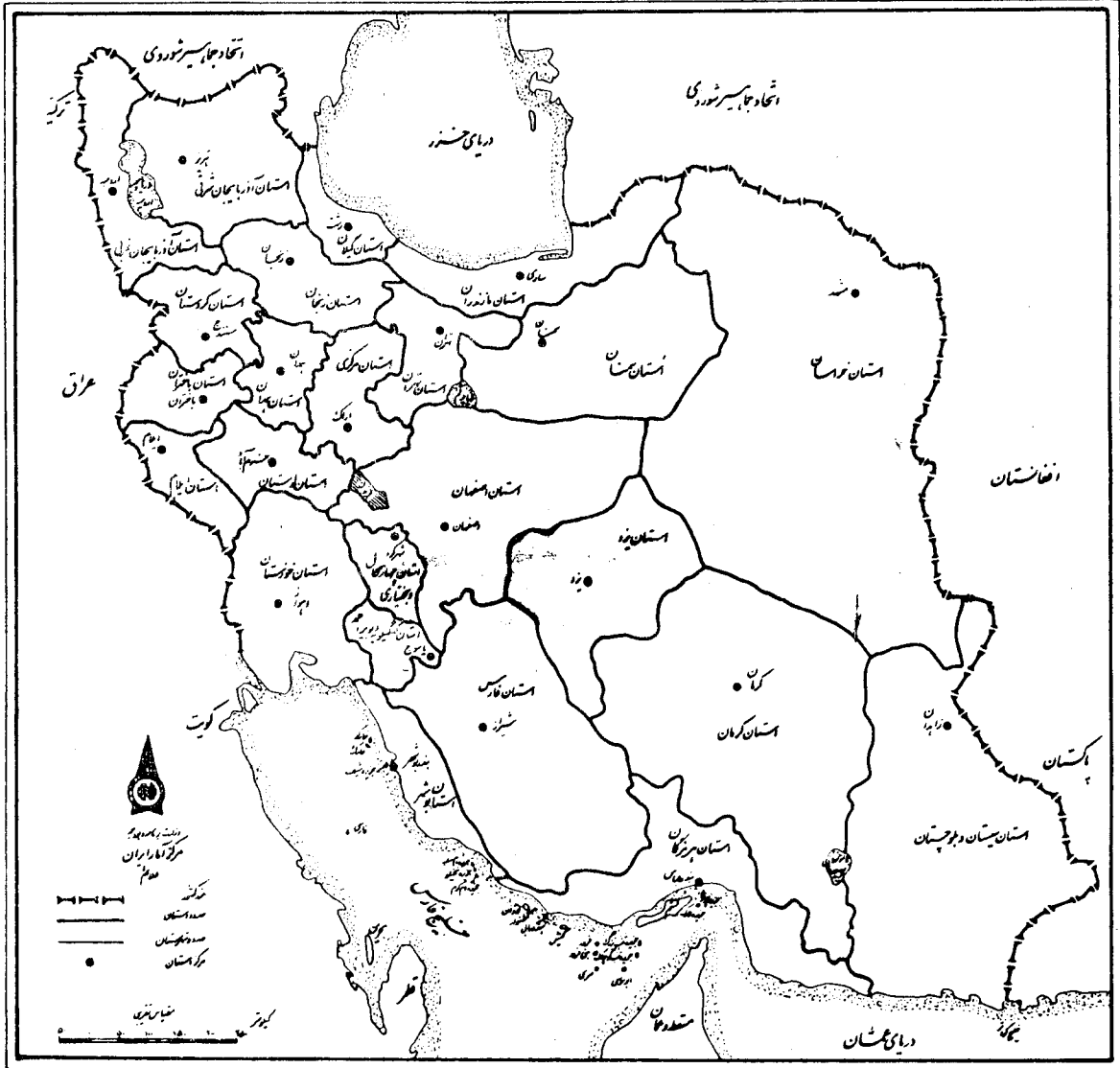
جدول ۷- جمعیت ۱۰ ساله و بیشتر نقاط روستایی شهرستان برنج بخش و وضع فعالیت، بنگلیک بخش

وضع فعالیت	مرد زن		مرد		مرد زن	
	تعداد	درصد	تعداد	درصد	تعداد	درصد
شهرستان فریدن	۷۴۱۰۳	۱۰۰/۰۰	۳۷۷۷۶	۱۰۰/۰۰	۳۶۳۲۷	۱۰۰/۰۰
شاغل	۲۷۲۸۸	۳۶/۸۲	۲۴۴۹۸	۶۴/۸۵	۲۷۹۰	۷/۶۸
بیکار / جویای کار /	۱۵۲۷	۲/۰۶	۱۳۷۳	۳/۶۳	۱۵۴	۰/۴۲
مدرسه	۱۴۲۰۱	۱۹/۱۶	۹۲۲۹	۲۴/۴۳	۴۹۷۲	۱۳/۶۹
خانه دار	۲۶۰۸۷	۳۵/۲۰	۷۳۴	۱/۹۴	۲۵۲۵۳	۶۹/۷۹
دارای درآمد بدون کار	۱۱۷۲	۱/۵۸	۶۳۴	۱/۶۸	۵۳۸	۱/۴۸
سایر	۳۵۰۰	۴/۷۲	۱۲۰۱	۳/۱۸	۲۲۹۹	۶/۳۳
انگاره شده	۳۲۸	۰/۴۴	۱۰۷	۰/۲۸	۲۲۱	۰/۶۱

جدول ۷- جمعیت ۱۰ ساله و بیشتر تقاطر روستایی شهرستان بر حسب بخش و وضع فعالیت، بیکاری و بیکاری (زن/مرد)

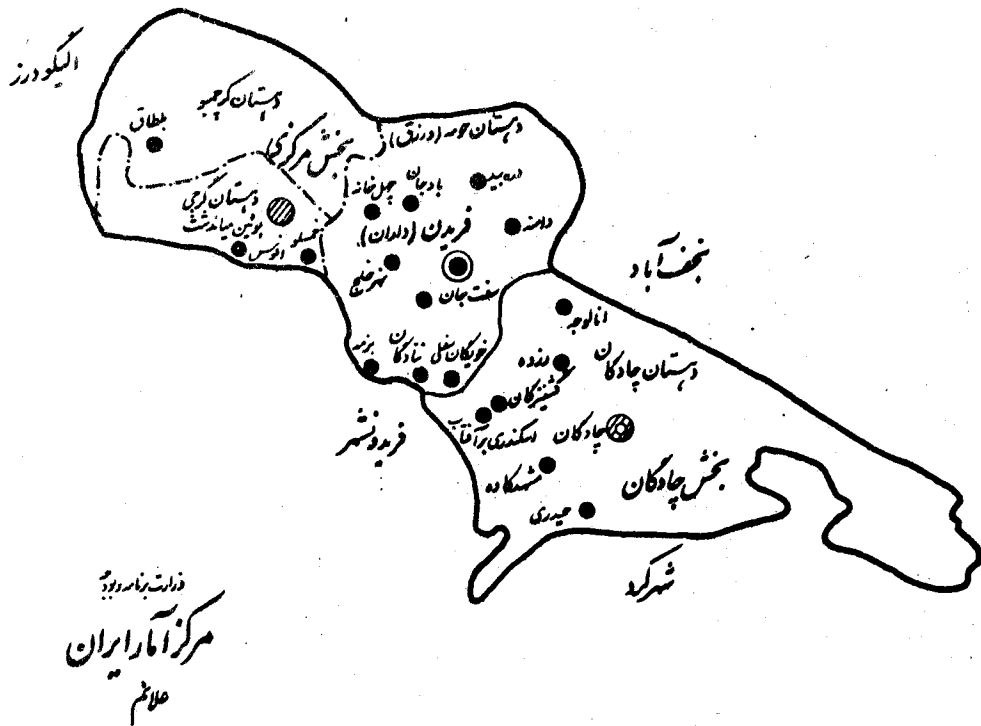
زن		مرد		مرد و زن		وضع فعالیت
درصد	تعداد	درصد	تعداد	درصد	تعداد	
۱۰۰/۰۰	۱۲۹۴۶	۱۰۰/۰۰	۱۳۴۴۷	۱۰۰/۰۰	۲۶۳۹۳	بخش چادگان
۱۲/۱۷	۱۵۷۵	۶۳/۰۰	۸۴۷۱	۲۸/۰۶	۱۰۰۴۶	شاغل
۰/۷۳	۹۵	۵/۵۵	۷۴	۲/۱۹	۸۴	بیکار / جویای کار /
۱۲/۶۹	۱۶۱۶	۲۴/۲۵	۳۲۷۴	۱۸/۶۸	۴۹۳۰	محصل
۶۵/۵۶	۸۴۸۸	۱/۱۰	۱۴۸	۲۲/۷۲	۸۶۳۶	خانه دار
۱/۱۵	۱۴۱	۲۶/۱	۲۶۰	۱/۵۵	۴۰۹	دارای درآمد بدون کار
۷/۰۸	۹۱۶	۲/۸۵	۵۱۸	۵/۴۳	۱۴۳۴	سایر
۰/۵۲	۶۷	۰/۲۲	۳۰	۰/۲۷	۹۷	اظهار نشده
۱۰۰/۰۰	۲۲۳۸۱	۱۰۰/۰۰	۲۴۳۲۹	۱۰۰/۰۰	۴۶۷۱۰	بخش مرکزی
۵/۲۰	۱۲۱۵	۸۸/۵۸	۱۶۰۲۷	۳۶/۱۴	۱۷۲۴۲	شاغل
۰/۲۵	۵۹	۲/۵۸	۶۲۷	۱/۴۴	۶۸۶	بیکار / جویای کار /
۱۴/۱۸	۲۳۱۶	۲۴/۴۸	۵۹۵۵	۲۶/۴۲	۱۸۲۶	محصل
۷۲/۱۳	۱۶۸۶۵	۲/۴۱	۵۸۶	۲۶/۵۸	۱۷۴۵۱	خانه دار
۱/۶۶	۳۸۹	۱/۵۴	۳۷۴	۱/۶۰	۷۶۳	دارای درآمد بدون کار
۵/۶۲	۱۳۸۳	۲/۸۱	۶۸۳	۴/۲۳	۲۰۶۶	سایر
۰/۶۶	۱۵۴	۰/۳۲	۷۷	۰/۴۸	۲۳۱	اظهار نشده

نقشه تقسیمات کشوری جمهوری اسلامی ایران به تفکیک استان ۱۳۶۵




# نقشه شهرستان فریدن به تفکیک بخش و دهستان

ششای عمومی همراه سال ۱۳۶۵











- وزارت راه و ترابری  
مرکز آمار ایران  
علامت
- — — — مرکز کشور
  - ==== حدود شهرستان
  - ==== حدود بخش
  - — — — حدود دهستان
  - مرکز شهرستان
  - نقطه شهری
  - مرکز بخش (نقطه شهری)
  - مرکز بخش (نقطه دهستانی) بهجت ...
  - مرکز بخش (نقطه دهستانی) بهجت کزنه ...
  - آبادی ایلی ...

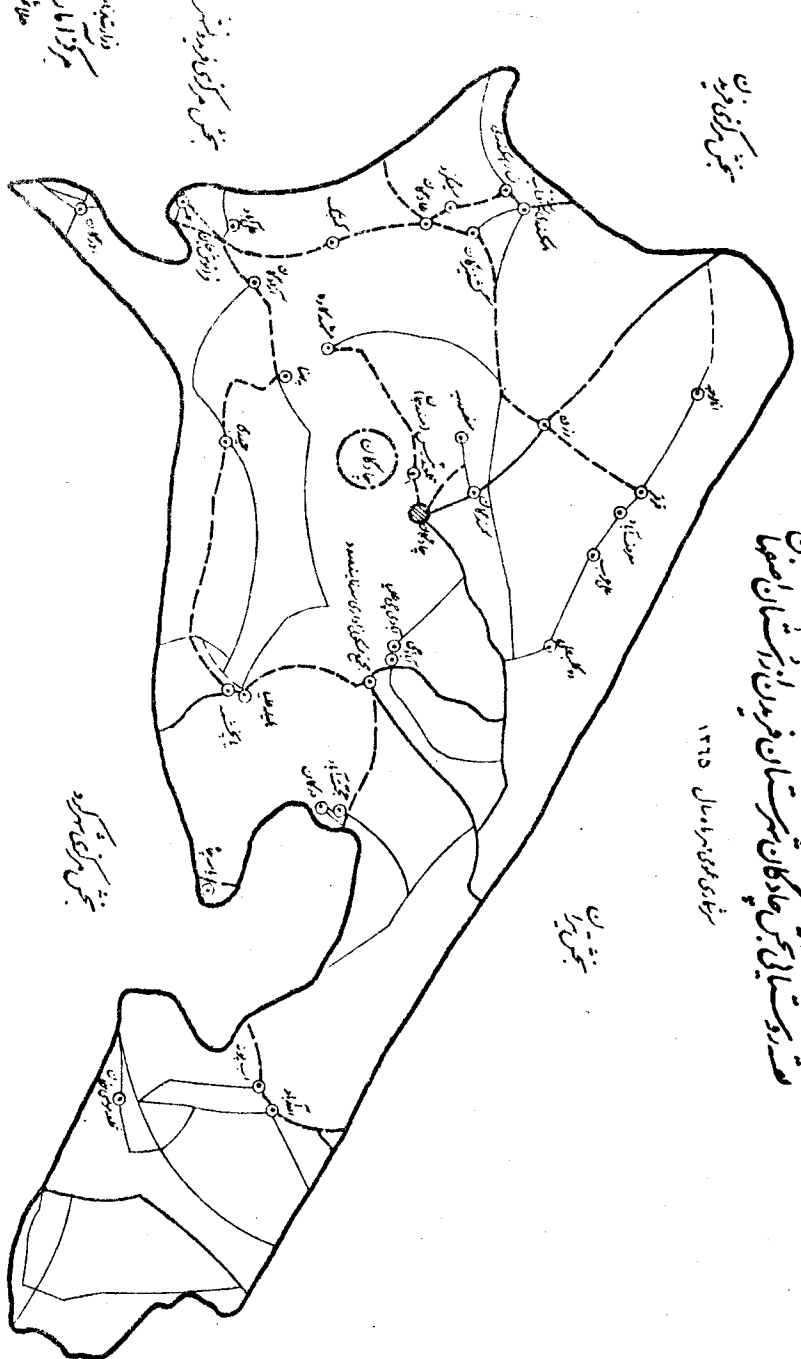




# نقشه ریاستان بخش عبادگان شهرستان فیروزان از شهرستان اصفهان

شماره مخبر شماره ۱۳۱۵

-  تقاضی
-  راه ارتباطی
-  راه اصلی
-  راه فرعی
-  راه موقت
-  راه غیر موقت
-  راه حصار
-  راه کاروانسرا





خصوصیات اجتماعی - اقتصادی آبادیهای دارای سکنه شهرستان فریدن

شماره ردیف آبادی	آبادی	کد آبادی	نوع راه آبادی (کد)	تعداد خانوار	کل جمعیت	جمعیت عسال بیشتر	جمعیت باسواد	جمعیت شغل	فعالیت کشاورزی						
									زراعت	باغداری	دامداری دامپروری	پرورش طیور	پرورش گاو ابریشم	پرورش بز و گوسفند	پرورش ماهی
۱	۲	۳	۴	۵	۶	۷	۸	۹	۱۰	۱۱	۱۲	۱۳	۱۴	۱۵	۱۶
	بخش چادگان														
	دهستان چادگان														
۱	آبادچی.....	۱۷۶۵۲۰	۱	۹۹	۴۸۹	۴۰۲	۲۶۴	۱۰۲	*	*	*	*	*	*	*
۲	آبادچی علیا.....	۱۷۶۵۲۱	۲	۲۱	۱۰۷	۸۶	۴۵	۲۹	*	*	*	*	*	*	*
۳	آبپوشه.....	۱۷۶۵۲۲	۲	۱۴۸	۷۴۲	۵۵۹	۳۶۹	۱۵۷	*	*	*	*	*	*	*
۴	احمد آباد.....	۱۷۶۵۲۷	۲	۱۵	۶۳	۵۲	۲۹	۱۸	*	*	*	*	*	*	*
۵	ازادگان.....	۱۷۶۵۳۰	۲	۱۷۱	۱۱۱۰	۸۷۰	۳۶۴	۱۸۸	*	*	*	*	*	*	*
۶	احمدنوری جیر افتاب.....	۱۷۶۵۳۲	۱	۷۰۲	۲۹۷۲	۲۰۱۲	۱۵۷۰	۹۳۱	*	*	*	*	*	*	*
۷	اله آباد.....	۱۷۶۵۳۸	۲	۲۶	۱۵۷	۱۲۷	۶۹	۴۴	*	*	*	*	*	*	*
۸	اشالوجه.....	۱۷۶۵۴۰	۲	۴۲۲	۲۲۲۱	۱۶۶۹	۱۰۸۱	۵۰۷	*	*	*	*	*	*	*
۹	اورگان.....	۱۷۶۵۴۱	۲	۲۷۲	۱۴۵۳	۱۱۱۷	۶۰۰	۳۶۸	*	*	*	*	*	*	*
۱۰	باغ رحمت.....	۱۷۶۵۴۸	۲	۳	۲	۲	۲	۱	*	*	*	*	*	*	*
۱۱	باغ محمد.....	۱۷۶۵۴۹	۲	۱۴	۷۴	۶۵	۳۶	۱۴	*	*	*	*	*	*	*
۱۲	بیولادی.....	۱۷۶۵۶۱	۱	۳	۵	۵	۴	۳	*	*	*	*	*	*	*
۱۳	پهنا.....	۱۷۶۵۶۲	۲	۴۹	۲۰۷	۲۲۲	۱۰۹	۵۰	*	*	*	*	*	*	*
۱۴	تلخاب.....	۱۷۶۵۶۵	۲	۲	۲	۲	۰	۲	*	*	*	*	*	*	*
۱۵	تمک.....	۱۷۶۵۶۶	۲	۱۰	۵۳	۴۵	۲۵	۸	*	*	*	*	*	*	*
۱۶	جمال آباد.....	۱۷۶۵۷۲	۱	۷	۷	۷	۳	۵	*	*	*	*	*	*	*
۱۷	جمالوج جدید.....	۱۷۶۵۷۴	۲	۱۱	۶۴	۴۸	۳۰	۱۵	*	*	*	*	*	*	*
۱۸	جمشیدیان.....	۱۷۶۵۷۵	۲	۱	۳	۲	۲	۲	*	*	*	*	*	*	*
۱۹	چاه محمد هاشم.....	۱۷۶۵۸۱	۲	۲	۲	۲	۱	۲	*	*	*	*	*	*	*
۲۰	چشمه.....	۳۵۸۶۱۸	۲	۱۸	۸۶	۳۸	۲۶	۱۵	*	*	*	*	*	*	*
۲۱	چشمه دو قلو.....	۱۷۶۷۳۶	۲	۱	۱	۱	۰	۱	*	*	*	*	*	*	*
۲۲	حجت آباد.....	۱۶۶۵۹۱	۱	۲۵۴	۱۳۰۹	۱۰۰۵	۴۴۸	۲۷۹	*	*	*	*	*	*	*
۲۳	حسن آباد کهنه.....	۱۷۶۵۹۲	۲	۱۶	۶۱	۵۲	۴۲	۱۹	*	*	*	*	*	*	*
۲۴	حسین آباد دره حشم.....	۱۷۶۵۹۶	۲	۲	۲	۲	۱	۲	*	*	*	*	*	*	*
۲۵	حلاب.....	۱۷۶۶۰۰	۲	۱۹	۷۸	۶۵	۴۷	۲۵	*	*	*	*	*	*	*
۲۶	حیدر آباد.....	۱۷۶۶۰۲	۲	۱	۳	۳	۲	۲	*	*	*	*	*	*	*
۲۷	حیدری.....	۱۷۶۶۰۳	۲	۴۰۶	۲۲۰۸	۱۷۴۹	۸۸۴	۳۹۸	*	*	*	*	*	*	*
۲۸	درکان.....	۱۷۶۶۰۵	۲	۲۵	۱۱۱	۹۲	۵۰	۲۷	*	*	*	*	*	*	*
۲۹	ده کلبعلی.....	۱۷۶۶۰۹	۲	۱۱۸	۵۹۵	۴۵۲	۲۱۲	۲۰۴	*	*	*	*	*	*	*
۳۰	رحمت آباد.....	۱۷۶۶۱۰	۲	۱۷	۸۲	۴۷	۴۱	۲۸	*	*	*	*	*	*	*
۳۱	رزوه.....	۱۷۶۶۱۱	۱	۱۰۲۱	۵۷۷۵	۴۴۳۶	۲۴۳۱	۱۶۳۱	*	*	*	*	*	*	*
۳۲	رضا آباد.....	۱۷۶۶۱۲	۲	۱	۱	۱	۰	۱	*	*	*	*	*	*	*
۳۳	ملطان بلاغی.....	۱۷۶۶۲۰	۲	۱۵	۱۱	۱۱	۶	۳	*	*	*	*	*	*	*
۳۴	محمدنگان.....	۱۷۶۶۲۱	۱	۱۲۲	۶۳۰	۵۰۲	۲۲۶	۱۹۱	*	*	*	*	*	*	*
۳۵	سینگرد.....	۱۷۶۶۲۵	۱	۱۰۵	۵۴۰	۴۲۱	۲۲۴	۱۶۲	*	*	*	*	*	*	*
۳۶	عاجگان.....	۱۷۶۶۲۴	۱	۲۰۳	۱۰۹۳	۸۶۹	۴۵۲	۲۹۰	*	*	*	*	*	*	*
۳۷	علی آباد.....	۱۷۶۶۲۲	۲	۲۲۷	۱۷۸۵	۱۳۶۰	۷۱۰	۴۰۱	*	*	*	*	*	*	*
۳۸	علی عرب.....	۱۷۶۶۲۴	۲	۱۲۲	۷۰۳	۴۹۲	۲۰۶	۲۵۵	*	*	*	*	*	*	*
۳۹	فر امر قجان.....	۱۷۶۶۲۴	۲	۱۸۹	۱۰۷۵	۸۵۸	۴۲۲	۳۰۸	*	*	*	*	*	*	*
۴۰	قادر آباد.....	۱۷۶۶۲۸	۲	۱	۳	۲	۰	۲	*	*	*	*	*	*	*
۴۱	قرقر.....	۱۷۶۶۵۷	۲	۱۰۶	۵۹۷	۴۳۵	۱۲۱	۱۵۶	*	*	*	*	*	*	*
۴۲	قلعه رشیمی.....	۱۷۶۶۶۴	۲	۱۹۹	۱۰۲۷	۷۷۱	۳۰۷	۲۴۸	*	*	*	*	*	*	*
۴۳	قلعه عرب.....	۱۷۶۶۶۵	۲	۱۲	۴۶	۳۷	۲۳	۱۶	*	*	*	*	*	*	*
۴۴	قلعه مرغ.....	۱۷۶۶۶۶	۲	۱۱	۲۵	۲۵	۱۷	۱۰	*	*	*	*	*	*	*
۴۵	قلعه موسی خان.....	۱۷۶۶۶۷	۲	۲۶	۱۴۷	۱۲۱	۶۳	۵۰	*	*	*	*	*	*	*

کد نوع راه آبادی: ۱ جاده اسفالت، ۲ جاده شوسه، ۳ جاده خاکی، ۴ مارو، ۵ سایر (از اینجا راه آسفالته تا راه آبی ۵۱، ناشخص ۶)

تعداد گاو و گوساله	تعداد گوسفند و بز	تعمیرگاه ماشین آلات کشاورزی	فروشگاه تعاونی	دستری پرورش طیور (تولید مرغی آرایی)	تولید	دستری پرورش دام و طیور (پرورش گاو)	صندوق پست	بیمار و دامی اورستانی	دپوشک (تعمیرگاه ماشین و ابزار)	پرورش	خانه بهداشت	مرکز بهداشتی درمانی	حمام	آموزش و تفریح (پرورش گاو)	مدرسه راهنمایی	دبستان	برق	آب لوله کشی	پایگاه تعاونی (بج)	مرکز خدمات درمانی	دفتر بهداشت و سلامت	شورای اسلامی روستایی	امکن مذکی سلمانان	سنگ مذکی سلمانان	شماره روستا آبادی
۴۲	۴۱	۴۰	۳۹	۳۸	۳۷	۳۶	۳۵	۳۴	۳۳	۳۲	۳۱	۳۰	۲۹	۲۸	۲۷	۲۶	۲۵	۲۴	۲۳	۲۲	۲۱	۲۰	۱۹	۱۸	۱۷
۱۲۱۲۷	۱۲۴۹۸۰	۶	۲۵	۲۱	۵	۲	۱۱	۹	۵	۱۰	۱۲	۸	۴۲	۲۷	۱۷	۴۲	۳۴	۳۴	۸	۲	۲	۲۷	۴۴	۲۱	
۱۲۱۲۷	۱۲۴۹۸۰	۶	۲۵	۲۱	۵	۲	۱۱	۹	۵	۱۰	۱۲	۸	۴۲	۲۷	۱۷	۴۲	۳۴	۳۴	۸	۲	۲	۲۷	۴۴	۲۱	
۱۰۰	۲۰۰۰	*	*	*	*	*	*	*	*	*	*	*	*	*	*	*	*	*	*	*	*	*	*	*	*
۳۰	۲۰۰۰	*	*	*	*	*	*	*	*	*	*	*	*	*	*	*	*	*	*	*	*	*	*	*	*
۱۹۰	۲۰۰۰	*	*	*	*	*	*	*	*	*	*	*	*	*	*	*	*	*	*	*	*	*	*	*	*
۵	۳۰۰	*	*	*	*	*	*	*	*	*	*	*	*	*	*	*	*	*	*	*	*	*	*	*	*
۴۰۰	۱۰۰۰۰	*	*	*	*	*	*	*	*	*	*	*	*	*	*	*	*	*	*	*	*	*	*	*	*
۲۲۰۰	۹۰۰۰	*	*	*	*	*	*	*	*	*	*	*	*	*	*	*	*	*	*	*	*	*	*	*	*
۱۵	۵۵۰	*	*	*	*	*	*	*	*	*	*	*	*	*	*	*	*	*	*	*	*	*	*	*	*
۷۰۰	۱۲۰۰۰	*	*	*	*	*	*	*	*	*	*	*	*	*	*	*	*	*	*	*	*	*	*	*	*
۸۰۰	۱۲۰۰۰	*	*	*	*	*	*	*	*	*	*	*	*	*	*	*	*	*	*	*	*	*	*	*	*
۲	۲۵۰	*	*	*	*	*	*	*	*	*	*	*	*	*	*	*	*	*	*	*	*	*	*	*	*
۸	۵۰۰	*	*	*	*	*	*	*	*	*	*	*	*	*	*	*	*	*	*	*	*	*	*	*	*
۰	۲۷۰	*	*	*	*	*	*	*	*	*	*	*	*	*	*	*	*	*	*	*	*	*	*	*	*
۲۰	۱۴۰۰	*	*	*	*	*	*	*	*	*	*	*	*	*	*	*	*	*	*	*	*	*	*	*	*
۰	۲۰۰	*	*	*	*	*	*	*	*	*	*	*	*	*	*	*	*	*	*	*	*	*	*	*	*
۱۴	۸۰۰	*	*	*	*	*	*	*	*	*	*	*	*	*	*	*	*	*	*	*	*	*	*	*	*
۰	۲۰۰	*	*	*	*	*	*	*	*	*	*	*	*	*	*	*	*	*	*	*	*	*	*	*	*
۳۰	۱۴۵۰	*	*	*	*	*	*	*	*	*	*	*	*	*	*	*	*	*	*	*	*	*	*	*	*
۰	۱۰۰	*	*	*	*	*	*	*	*	*	*	*	*	*	*	*	*	*	*	*	*	*	*	*	*
۰	۲۳۰	*	*	*	*	*	*	*	*	*	*	*	*	*	*	*	*	*	*	*	*	*	*	*	*
۳۰	۷۰۰	*	*	*	*	*	*	*	*	*	*	*	*	*	*	*	*	*	*	*	*	*	*	*	*
۰	۵	*	*	*	*	*	*	*	*	*	*	*	*	*	*	*	*	*	*	*	*	*	*	*	*
۲۰۰	۲۰۰۰	*	*	*	*	*	*	*	*	*	*	*	*	*	*	*	*	*	*	*	*	*	*	*	*
۰	۳۰۰	*	*	*	*	*	*	*	*	*	*	*	*	*	*	*	*	*	*	*	*	*	*	*	*
۳	۴۲۰	*	*	*	*	*	*	*	*	*	*	*	*	*	*	*	*	*	*	*	*	*	*	*	*
۰	۸۰۰	*	*	*	*	*	*	*	*	*	*	*	*	*	*	*	*	*	*	*	*	*	*	*	*
۰	۶۰	*	*	*	*	*	*	*	*	*	*	*	*	*	*	*	*	*	*	*	*	*	*	*	*
۶۰۰	۲۰۰۰	*	*	*	*	*	*	*	*	*	*	*	*	*	*	*	*	*	*	*	*	*	*	*	*
۳۰	۲۲۰	*	*	*	*	*	*	*	*	*	*	*	*	*	*	*	*	*	*	*	*	*	*	*	*
۲۰	۲۱۰۰	*	*	*	*	*	*	*	*	*	*	*	*	*	*	*	*	*	*	*	*	*	*	*	*
۱۰	۵۰۰	*	*	*	*	*	*	*	*	*	*	*	*	*	*	*	*	*	*	*	*	*	*	*	*
۱۴۰۰	۸۸۰۰	*	*	*	*	*	*	*	*	*	*	*	*	*	*	*	*	*	*	*	*	*	*	*	*
۰	۱۰۰	*	*	*	*	*	*	*	*	*	*	*	*	*	*	*	*	*	*	*	*	*	*	*	*
۰	۴۰۰	*	*	*	*	*	*	*	*	*	*	*	*	*	*	*	*	*	*	*	*	*	*	*	*
۱۰۰	۴۰۰۰	*	*	*	*	*	*	*	*	*	*	*	*	*	*	*	*	*	*	*	*	*	*	*	*
۴۰۰	۱۴۰۰	*	*	*	*	*	*	*	*	*	*	*	*	*	*	*	*	*	*	*	*	*	*	*	*
۲۰۰	۴۰۰۰	*	*	*	*	*	*	*	*	*	*	*	*	*	*	*	*	*	*	*	*	*	*	*	*
۵۰۰	۶۰۰۰	*	*	*	*	*	*	*	*	*	*	*	*	*	*	*	*	*	*	*	*	*	*	*	*
۶۰	۲۵۰۰	*	*	*	*	*	*	*	*	*	*	*	*	*	*	*	*	*	*	*	*	*	*	*	*
۴۰۰	۱۴۰۰	*	*	*	*	*	*	*	*	*	*	*	*	*	*	*	*	*	*	*	*	*	*	*	*
۲	۴۰۰	*	*	*	*	*	*	*	*	*	*	*	*	*	*	*	*	*	*	*	*	*	*	*	*
۵۰	۲۰۰۰	*	*	*	*	*	*	*	*	*	*	*	*	*	*	*	*	*	*	*	*	*	*	*	*
۵۰	۱۰۰۰	*	*	*	*	*	*	*	*	*	*	*	*	*	*	*	*	*	*	*	*	*	*	*	*
۰	۹۰۰	*	*	*	*	*	*	*	*	*	*	*	*	*	*	*	*	*	*	*	*	*	*	*	*
۰	۱۰۰	*	*	*	*	*	*	*	*	*	*	*	*	*	*	*	*	*	*	*	*	*	*	*	*
۲	۱۲۰۰	*	*	*	*	*	*	*	*	*	*	*	*	*	*	*	*	*	*	*	*	*	*	*	*

صوملیات اجتماعی - اقتصادی آبادیهای دارایی سکنه شهرستان فریدون

شماره ردیف آبادی	آبادی	کد آبادی	نوع راه آبادی (رگد)	تعداد خانوار	کل جمعیت	جمعیت عساکری	جمعیت باسواد	جمعیت شامل	فصلیت عمده کشاورزی						
									۱۰	۱۱	۱۲	۱۳	۱۴	۱۵	۱۶
۴۶	قنداب	۱۷۶۶۶۹	۲	۱	۶	۵	۳	۳	*	*	*	*	*	*	*
۴۷	کرداغ	۱۷۶۶۷۴	۲	۲	۱۱	۸	۳	۳	*	*	*	*	*	*	*
۴۸	کمیته	۱۷۶۶۷۷	۲	۲۱۲	۱۲۶۷	۹۵۹	۵۱۴	۲۲۳	*	*	*	*	*	*	*
۴۹	کهریز لطفی	۱۷۶۶۸۰	۳	۱۴	۵۷	۴۹	۲۵	۲۰	*	*	*	*	*	*	*
۵۰	کاوکش	۱۷۶۶۸۲	۱	۱	۷	۷	۵	۳	*	*	*	*	*	*	*
۵۱	کشیزقان	۱۷۶۶۸۷	۲	۵۹۷	۳۴۴۴	۲۲۴۷	۱۲۴۷	۹۸۱	*	*	*	*	*	*	*
۵۲	مجمع مسکونی اداری سدن ایستاده رود	۱۷۶۶۹۲	۱	۱۴۷	۱۲۲	۵۶۵	۶۶۴	۱۷۲	*	*	*	*	*	*	*
۵۳	محمود آباد	۱۷۶۶۹۶	۴	۶	۶	۶	۴	۴	*	*	*	*	*	*	*
۵۴	مشهدکاو	۱۷۶۷۰۹	۲	۴۲۸	۲۲۲۰	۱۶۶۷	۶۱۳	۶۴۰	*	*	*	*	*	*	*
۵۵	معروف آباد	۱۷۶۷۱۱	۲	۹۰	۵۰۴	۳۷۲	۱۰۰	۲۰۱	*	*	*	*	*	*	*
۵۶	منصوریه	۱۷۶۷۱۶	۲	۲۷	۱۶۲	۱۲۲	۴۷	۵۲	*	*	*	*	*	*	*
۵۷	نصار اسکندری	۱۷۶۷۲۴	۱	۱۵۸	۹۶۶	۶۸۹	۳۳۱	۱۶۶	*	*	*	*	*	*	*
۵۸	هلیله علیا	۱۷۶۷۲۷	۱	۲۲۴	۱۱۶۶	۳۸۹	۴۸۷	۲۰۵	*	*	*	*	*	*	*
۵۹	بیاض چاه	۱۷۶۷۲۹	۲	۱۷۰	۸۲۱	۶۳۵	۲۶۲	۱۶۳	*	*	*	*	*	*	*
۶۰	بیان چشمه	۱۷۶۷۳۰	۱	۲۴۲	۱۱۹۱	۹۲۵	۵۵۷	۲۱۹	*	*	*	*	*	*	*
	بخش مرکزی			۳۸۷۹۴	۳۴۰۴۴	۲۵۷۱۳۷	۸۳۰۲۹۸	۱۷۲۸۹۶							
	دهستان حومه ورزق			۷۳۶۷۲	۳۹۵۰۵	۲۹۸۳۶	۱۵۸۲۴۴	۹۶۲۰۲							
۱	اشجرد	۱۷۶۶۷۱	۱	۲۱۰	۱۰۷۰	۸۲۴	۴۴۱	۲۰۹	*	*	*	*	*	*	*
۲	اوزن بلاغ	۱۷۶۶۷۲	۱	۲۲۴	۱۰۶۴	۸۰۷	۳۸۰	۲۵۶	*	*	*	*	*	*	*
۳	بیادجان	۱۷۶۶۷۵	۲	۴۰۲	۲۲۲۹	۱۷۵۸	۹۱۴	۱۷۳	*	*	*	*	*	*	*
۴	بزمه	۱۷۶۶۸۰	۲	۳۹۴	۲۱۰۸	۱۵۵۸	۵۶۵	۵۲۵	*	*	*	*	*	*	*
۵	بلمیر	۱۷۶۶۸۱	۱	۲۲۸	۱۲۵۵	۹۳۲	۴۶۷	۱۹۱	*	*	*	*	*	*	*
۶	چقا	۱۷۶۶۸۷	۲	۲۲۸	۳۶۳۴	۲۰۰۵	۴۵۸	۳۷۴	*	*	*	*	*	*	*
۷	چهل خاتمه	۱۷۶۶۸۸	۲	۱۵۴۱	۲۸۶۵	۲۰۹۲	۸۹۱	۶۹۸	*	*	*	*	*	*	*
۸	چیلان	۱۷۶۶۸۹	۲	۳۲۴	۱۶۶۷	۵۹۸	۳۷۸	۲۱۸	*	*	*	*	*	*	*
۹	حصور	۱۷۶۶۹۰	۲	۱۴۷	۷۴۵	۵۵۲	۲۹۹	۱۶۷	*	*	*	*	*	*	*
۱۰	خلج	۱۷۶۶۹۱	۲	۷۰	۲۴۶	۲۷۴	۱۴۷	۸۶	*	*	*	*	*	*	*
۱۱	خویگان سفلی	۱۷۶۶۹۲	۲	۳۶۵	۲۰۵۲	۱۵۴۸	۸۵۳	۴۸۳	*	*	*	*	*	*	*
۱۲	دامنه	۱۷۶۶۹۳	۱	۸۰۵	۴۰۶۵	۲۱۳۱	۱۱۶۸	۶۹۶	*	*	*	*	*	*	*
۱۳	درختک	۱۷۶۶۹۴	۲	۶۶	۲۵۲	۲۵۶	۱۲۱	۱۱۶	*	*	*	*	*	*	*
۱۴	دره سید	۱۷۶۶۹۵	۱	۳۹۹	۲۰۹۴	۱۵۸۱	۸۸۷	۱۹۴	*	*	*	*	*	*	*
۱۵	دهق	۱۷۶۶۹۷	۲	۲۸۰	۱۲۵۰	۱۰۴۸	۴۷۳	۴۱۴	*	*	*	*	*	*	*
۱۶	سفتجان	۱۷۶۶۹۹	۲	۴۰۷	۲۱۶۹	۱۵۸۲	۸۰۹	۴۳۹	*	*	*	*	*	*	*
۱۷	سواران	۱۷۷۰۰۰	۲	۱۱۵	۵۷۴	۴۶۸	۲۷۱	۲۰۱	*	*	*	*	*	*	*
۱۸	طاران	۱۷۷۰۰۲	۱	۱۰۴	۶۱۸	۴۶۶	۲۶۱	۱۳۲	*	*	*	*	*	*	*
۱۹	غرفن	۱۷۶۶۹۳	۲	۱۹۲	۱۱۰۴	۳۶۶	۲۴۴	۱۶۸	*	*	*	*	*	*	*
۲۰	قفر	۱۷۷۰۰۵	۲	۱۲۴	۷۴۳	۵۲۵	۲۴۴	۱۸۱	*	*	*	*	*	*	*
۲۱	قلعه ملک	۱۷۷۰۰۶	۲	۵۴	۳۰۰	۲۳۴	۱۴۲	۷۹	*	*	*	*	*	*	*
۲۲	قودچانک	۱۷۷۰۰۷	۲	۱۸۴	۹۷۶	۷۲۱	۳۴۹	۲۱۶	*	*	*	*	*	*	*
۲۳	قوهک	۱۷۷۰۰۸	۲	۱۰۴	۵۶۰	۴۱۰	۲۰۱	۱۲۱	*	*	*	*	*	*	*
۲۴	گنجه	۱۷۷۰۱۲	۲	۲۱۷	۱۶۳۰	۱۲۸۲	۶۸۴	۳۶۶	*	*	*	*	*	*	*
۲۵	هایبده	۱۷۷۰۱۲	۲	۳۰	۱۷۱	۱۲۳	۷۰	۳۸	*	*	*	*	*	*	*
۲۶	موتغان	۱۷۷۰۲۵	۲	۱۴۹	۹۳۴	۷۲۷	۴۵۷	۱۹۵	*	*	*	*	*	*	*

کد نوع راه آبادی: ۱. جاده اسفالت، ۲. جاده شوسه، ۳. جاده خاکی، ۴. مارو، ۵. سایر (اینگاه راه آهن، باره آبی، ۵). نامشخص



خصوصیات اجتماعی - اقتصادی آبادیهای سکنه شهرستان فریدن

شماره ردیف آبادی	آبادی	کده آبادی	نوع راه آبادی (کده)	تعداد خانوار	کل جمعیت	جمعیت عموال بیشتر	جمعیت باسواد	جمعیت ثلث	فعالیت کشاورزی						
									زراعت	باغداری	دامداری دامپروری	پرورش طیور			
۱	۲	۳	۴	۵	۶	۷	۸	۹	۱۰	۱۱	۱۲	۱۳	۱۴	۱۵	۱۶
۲۷	شمارگرد	۱۷۷۰۲۶	۲	۱۸۲	۹۸۹	۷۵۰	۴۰۶	۲۱۲	*	*	*	*	*	*	*
۲۸	شنادگان	۱۷۷۰۲۷	۲	۴۲۰	۲۲۶۵	۱۶۶۵	۹۶۵	۵۴۳	*	*	*	*	*	*	*
۲۹	شهر خلیج	۱۷۷۰۲۸	۱	۴۹۱	۲۶۵۲	۲۰۳۲	۱۰۹۵	۶۰۷	*	*	*	*	*	*	*
دهستان کرچمیر															
۱	احمد آباد	۱۷۷۰۹۱	۲	۲۰	۱۵۹	۱۲۲	۵۶	۳۳	*	*	*	*	*	*	*
۲	ارتی جان	۱۷۷۰۹۲	۲	۵۴	۲۷۷	۲۰۸	۱۰۱	۶۶	*	*	*	*	*	*	*
۳	بهمیشان	۱۷۷۰۹۷	۲	۶۲	۳۲۸	۲۶۰	۱۴۴	۷۰	*	*	*	*	*	*	*
۴	بلتچه	۱۷۷۰۹۸	۲	۱۹۱	۱۱۴۰	۹۱۲	۵۲۲	۲۳۱	*	*	*	*	*	*	*
۵	بلطاق	۱۷۷۰۹۹	۲	۴۴۵	۲۳۶۷	۱۹۳۰	۱۰۴۶	۵۹۹	*	*	*	*	*	*	*
۶	تخماقلو	۱۷۷۱۰۱	۲	۲۱۰	۱۱۲۸	۸۶۲	۴۵۲	۲۴۱	*	*	*	*	*	*	*
۷	تیرکرت	۱۷۷۱۰۲	۲	۶۸	۲۵۶	۲۷۸	۱۲۹	۹۰	*	*	*	*	*	*	*
۸	جوزار	۱۷۷۱۰۳	۲	۲۲	۱۲۱	۹۸	۴۵	۲۲	*	*	*	*	*	*	*
۹	حصین آباد	۱۷۷۱۰۶	۲	۶۴	۲۹۶	۲۲۵	۸۸	۷۴	*	*	*	*	*	*	*
۱۰	خلعت پو شان	۱۷۷۱۰۸	۲	۱۰	۲۷	۲۶	۰	۱۵	*	*	*	*	*	*	*
۱۱	خلیلی	۱۷۷۱۰۹	۲	۱۰۵	۵۱۶	۴۲۶	۲۳۴	۱۲۲	*	*	*	*	*	*	*
۱۲	دره ساری	۱۷۷۱۱۲	۱	۶۵	۳۴۰	۲۸۱	۱۵۷	۸۰	*	*	*	*	*	*	*
۱۳	دره سوخته	۱۷۷۱۱۵	۲	۶۲	۲۴۳	۲۷۰	۱۱۲	۶۶	*	*	*	*	*	*	*
۱۴	دره جب	۱۷۷۱۱۹	۲	۹۲	۴۳۶	۳۲۰	۱۴۱	۱۰۲	*	*	*	*	*	*	*
۱۵	شاه بلاغ	۱۷۷۱۲۱	۳	۴	۳۰	۲۶	۱۵	۷	*	*	*	*	*	*	*
۱۶	شهید سر کر دمعمومی	۱۷۷۱۲۳	۲	۱۳۶	۷۴۸	۵۸۲	۲۹۰	۱۳۹	*	*	*	*	*	*	*
۱۷	عبدل آباد	۱۷۷۱۲۵	۲	۶۶	۲۷۸	۲۷۷	۹۸	۸۲	*	*	*	*	*	*	*
۱۸	قاشم آباد	۱۷۷۱۲۶	۲	۲۹۹	۱۷۱۱	۱۲۸۰	۶۹۳	۳۶۰	*	*	*	*	*	*	*
۱۹	قره بلطاق بزرگ	۱۷۷۱۲۷	۲	۲۲۲	۱۲۶۶	۹۶۵	۵۲۴	۳۱۰	*	*	*	*	*	*	*
۲۰	قلعه اخلاص	۱۷۷۱۳۱	۲	۱۲۵	۶۸۴	۵۴۹	۳۲۱	۱۴۷	*	*	*	*	*	*	*
۲۱	قلعه بهمن	۱۷۷۱۳۲	۲	۶۹	۲۶۳	۲۶۲	۱۲۹	۸۸	*	*	*	*	*	*	*
۲۲	قلعه خواجه	۱۷۷۱۳۳	۳	۲۲	۱۶۰	۱۲۷	۷۲	۳۵	*	*	*	*	*	*	*
۲۳	قهوه خانه توغان	۱۷۷۱۳۵	۱	۱	۶	۵	۳	۱	*	*	*	*	*	*	*
۲۴	کرچ	۱۷۷۱۳۷	۲	۱۵۱	۸۳۵	۶۶۲	۳۸۴	۱۷۱	*	*	*	*	*	*	*
۲۵	ماربر	۱۷۷۱۴۰	۲	۱۴۶	۷۶۳	۵۹۷	۲۹۶	۱۷۸	*	*	*	*	*	*	*
۲۶	ماهور کب	۱۷۷۱۴۱	۱	۵۲	۲۹۸	۲۲۴	۱۲۴	۶۷	*	*	*	*	*	*	*
۲۷	میر آباد	۱۷۷۱۶۰	۲	۱۳۵	۷۷۹	۵۸۹	۲۴۳	۱۳۴	*	*	*	*	*	*	*
۲۸	توغان سفلی	۱۷۷۱۶۲	۲	۶۰	۳۳۴	۲۷۴	۱۵۱	۳۸	*	*	*	*	*	*	*
۲۹	توغان علیا	۱۷۷۱۶۳	۲	۳۹	۲۱۲	۱۷۳	۹۰	۵۲	*	*	*	*	*	*	*
۳۰	هادان	۱۷۷۱۶۴	۲	۱۰۷	۶۱۸	۴۸۶	۲۱۸	۱۱۹	*	*	*	*	*	*	*
۳۱	هلاغره	۱۷۷۱۶۵	۲	۹۲	۵۰۱	۴۰۷	۱۹۴	۹۵	*	*	*	*	*	*	*
۳۲	هندو کش	۱۷۷۱۶۶	۲	۲۵۴	۱۲۴۸	۱۰۲۵	۳۲۵	۵۵	*	*	*	*	*	*	*
دهستان نرجی															
۱	ازشاوله	۱۷۷۲۴۶	۱	۱۳۸	۹۱۱	۶۸۳	۳۴۰	۱۵۷	*	*	*	*	*	*	*
۲	انچه	۱۷۷۲۴۵	۲	۲۱۶	۱۶۴۵	۱۲۷۱	۵۸۸	۳۱۵	*	*	*	*	*	*	*
۳	افومی	۱۷۷۲۴۸	۱	۹۷۰	۵۱۱۷	۳۹۶۸	۲۵۰۷	۱۱۷۰	*	*	*	*	*	*	*
۴	اقاقل	۱۷۷۲۴۹	۲	۱۰۲	۵۱۷	۳۹۱	۱۶۶	۱۳۳	*	*	*	*	*	*	*
۵	باغ مادی	۱۷۷۲۵۰	۳	۱۳	۴۸	۴۶	۲۱	۲۲	*	*	*	*	*	*	*
۶	تنگ بید	۱۷۷۲۵۲	۲	۷	۵۲	۴۲	۱۹	۱۳	*	*	*	*	*	*	*
۷	حاج فتدعلی	۱۷۷۲۵۳	۲	۱۹	۱۱۵	۸۲	۳۰	۲۸	*	*	*	*	*	*	*

کد نوع راه آبادی: ۱ جاده اسفالت، ۲ جاده خاکی، ۳ مارود، سایر (ایستگاه راه آهن، باره آبی، کانال، شخص و ...)

تعداد گاو و گوساله	تعداد گوسفند و بز	تعییرگاه آئین آلت کش در ری	فروشگاه خاوانی	دستری بر وسیله تعییر عمومی در آبادی	تعمیر	دستری بر روزنامه و مجله در آبادی	صندوق پست	بیمار و دامای دروسایی	دپوشک کتیبین در پزشکی	پزشک	خانه بهداشت	مرکز بهداشتی در دامی	حمام	آموزش با هیئت براد آموزی	مدرسه راهنمایی	دبستان	برق	آب لوله کشی	پایگاه خدمات بست بیج	مرکز خدمات دروسایی	دفتر بهداشت از زندگی	شورای اسلامی دروسایی	امکن مذهبی مسلمانان	بنیاد مذهبی مسلمانان	شماره درونیف آبادی
۴۲	۴۱	۴۰	۳۹	۳۸	۳۷	۳۶	۳۵	۳۴	۳۳	۳۲	۳۱	۳۰	۲۹	۲۸	۲۷	۲۶	۲۵	۲۴	۲۳	۲۲	۲۱	۲۰	۱۹	۱۸	۱۷
۳۵۰	۵۰۰	*	*	*	*	*	*	*	*	*	*	*	*	*	*	*	*	*	*	*	*	*	*	*	۲۷
۱۵۰۰	۵۰۰۰	*	*	*	*	*	*	*	*	*	*	*	*	*	*	*	*	*	*	*	*	*	*	*	۲۸
۲۰۰۰	۵۲۰۰	*	*	*	*	*	*	*	*	*	*	*	*	*	*	*	*	*	*	*	*	*	*	*	۲۹
۶۰۳۵	۵۶۸۴۰	۰	۱۶	۲۷	۰	۰	۷	۱۱	۴	۶	۱۱	۲	۳۰	۲۲	۸	۲۰	۱۲	۱۸	۲	۰	۰	۲۷	۴۰	۱۵	۱
۵۰	۱۸۰۰	*	*	*	*	*	*	*	*	*	*	*	*	*	*	*	*	*	*	*	*	*	*	*	۲
۱۰۰	۱۰۰۰	*	*	*	*	*	*	*	*	*	*	*	*	*	*	*	*	*	*	*	*	*	*	*	۳
۱۰۰	۸۰۰	*	*	*	*	*	*	*	*	*	*	*	*	*	*	*	*	*	*	*	*	*	*	*	۴
۲۰۰	۲۰۰۰	*	*	*	*	*	*	*	*	*	*	*	*	*	*	*	*	*	*	*	*	*	*	*	۵
۱۰۰۰	۵۰۰۰	*	*	*	*	*	*	*	*	*	*	*	*	*	*	*	*	*	*	*	*	*	*	*	۶
۱۲۰	۲۰۰۰	*	*	*	*	*	*	*	*	*	*	*	*	*	*	*	*	*	*	*	*	*	*	*	۷
۲۰۰	۱۸۰۰	*	*	*	*	*	*	*	*	*	*	*	*	*	*	*	*	*	*	*	*	*	*	*	۸
۲۰	۷۰۰	*	*	*	*	*	*	*	*	*	*	*	*	*	*	*	*	*	*	*	*	*	*	*	۹
۵۰	۸۰۰	*	*	*	*	*	*	*	*	*	*	*	*	*	*	*	*	*	*	*	*	*	*	*	۱۰
۱۵	۳۵۰	*	*	*	*	*	*	*	*	*	*	*	*	*	*	*	*	*	*	*	*	*	*	*	۱۱
۸۰	۹۰۰	*	*	*	*	*	*	*	*	*	*	*	*	*	*	*	*	*	*	*	*	*	*	*	۱۲
۲۰۰	۱۲۰۰	*	*	*	*	*	*	*	*	*	*	*	*	*	*	*	*	*	*	*	*	*	*	*	۱۳
۶۰	۱۰۰۰	*	*	*	*	*	*	*	*	*	*	*	*	*	*	*	*	*	*	*	*	*	*	*	۱۴
۲۰۰	۱۴۰۰	*	*	*	*	*	*	*	*	*	*	*	*	*	*	*	*	*	*	*	*	*	*	*	۱۵
۲۰	۴۰	*	*	*	*	*	*	*	*	*	*	*	*	*	*	*	*	*	*	*	*	*	*	*	۱۶
۱۰	۸۰۰	*	*	*	*	*	*	*	*	*	*	*	*	*	*	*	*	*	*	*	*	*	*	*	۱۷
۵۰۰	۲۵۰۰	*	*	*	*	*	*	*	*	*	*	*	*	*	*	*	*	*	*	*	*	*	*	*	۱۸
۶۰۰	۲۰۰۰	*	*	*	*	*	*	*	*	*	*	*	*	*	*	*	*	*	*	*	*	*	*	*	۱۹
۳۰۰	۱۷۰۰	*	*	*	*	*	*	*	*	*	*	*	*	*	*	*	*	*	*	*	*	*	*	*	۲۰
۱۵۰	۵۰۰۰	*	*	*	*	*	*	*	*	*	*	*	*	*	*	*	*	*	*	*	*	*	*	*	۲۱
۲۰۰	۱۸۰۰	*	*	*	*	*	*	*	*	*	*	*	*	*	*	*	*	*	*	*	*	*	*	*	۲۲
۱۵۰	۱۰۰۰	*	*	*	*	*	*	*	*	*	*	*	*	*	*	*	*	*	*	*	*	*	*	*	۲۳
.	.	*	*	*	*	*	*	*	*	*	*	*	*	*	*	*	*	*	*	*	*	*	*	*	۲۴
۲۰۰	۶۰۰	*	*	*	*	*	*	*	*	*	*	*	*	*	*	*	*	*	*	*	*	*	*	*	۲۵
۱۵۰	۱۶۰۰	*	*	*	*	*	*	*	*	*	*	*	*	*	*	*	*	*	*	*	*	*	*	*	۲۶
۳۰	۶۰۰	*	*	*	*	*	*	*	*	*	*	*	*	*	*	*	*	*	*	*	*	*	*	*	۲۷
۲۰۰	۱۹۰۰	*	*	*	*	*	*	*	*	*	*	*	*	*	*	*	*	*	*	*	*	*	*	*	۲۸
۷۰	۶۵۰	*	*	*	*	*	*	*	*	*	*	*	*	*	*	*	*	*	*	*	*	*	*	*	۲۹
۵۰	۲۰۰	*	*	*	*	*	*	*	*	*	*	*	*	*	*	*	*	*	*	*	*	*	*	*	۳۰
۲۰۰	۱۴۰۰	*	*	*	*	*	*	*	*	*	*	*	*	*	*	*	*	*	*	*	*	*	*	*	۳۱
۳۰۰	۲۲۰۰	*	*	*	*	*	*	*	*	*	*	*	*	*	*	*	*	*	*	*	*	*	*	*	۳۲
۵۰۰	۱۰۵۰۰	*	*	*	*	*	*	*	*	*	*	*	*	*	*	*	*	*	*	*	*	*	*	*	۳۳
۸۴۰۵	۲۷۱۲۷	۲	۹	۱۲	۱	۲	۷	۰	۲	۴	۶	۲	۱۵	۹	۵	۱۴	۹	۱۲	۴	۰	۰	۱۲	۱۵	۲	۱
۳۰۰	۱۵۰۰	*	*	*	*	*	*	*	*	*	*	*	*	*	*	*	*	*	*	*	*	*	*	*	۲
۲۰۰۰	۵۰۰۰	*	*	*	*	*	*	*	*	*	*	*	*	*	*	*	*	*	*	*	*	*	*	*	۳
۳۰۰۰	۶۵۰۰	*	*	*	*	*	*	*	*	*	*	*	*	*	*	*	*	*	*	*	*	*	*	*	۴
۵۰۰	۴۵۰۰	*	*	*	*	*	*	*	*	*	*	*	*	*	*	*	*	*	*	*	*	*	*	*	۵
۱۰	۲۵۰	*	*	*	*	*	*	*	*	*	*	*	*	*	*	*	*	*	*	*	*	*	*	*	۶
۲۰	.	*	*	*	*	*	*	*	*	*	*	*	*	*	*	*	*	*	*	*	*	*	*	*	۷
۲۰	۶۰۰	*	*	*	*	*	*	*	*	*	*	*	*	*	*	*	*	*	*	*	*	*	*	*	۷



خصوصیات اجتماعی - اقتصادی آبادیهای دارای سکنه شهرستان فریدن

شماره ردیف آبادی	آبادی	نوع راه آبادی (کد)	تعداد خانوار	کل جمعیت	جمعیت عساکر بیشتر	جمعیت باسواد	جمعیت شغال	فعالیت کشاورزی							
								پرورش ماهی	پرورش زنبورسل	پرورش کرم ابریشم	پرورش طیور	دادهاری دامپروری	باغداری	زراعت	
۱	۲	۳	۴	۵	۶	۷	۸	۹	۱۰	۱۱	۱۲	۱۳	۱۴	۱۵	۱۶
۸	.....	۱۷۷۲۵۴	۵۱۱	۲۲۵۰	۲۲۲۵	۱۱۲۳	۶۸۶	*	*	*	*	*	*	*	*
۹	.....	۱۷۷۲۵۵	۲۵۵	۱۲۷۵	۱۰۵۶	۶۱۴	۴۶۰	*	*	*	*	*	*	*	*
۱۰	.....	۱۷۷۲۵۶	۱	۹	۸	۴	۳	*	*	*	*	*	*	*	*
۱۱	.....	۱۷۷۲۵۷	۲	۱۲	۵۶۴	۲۳۹	۱۶۵	*	*	*	*	*	*	*	*
۱۲	.....	۱۷۷۲۵۹	۲	۳۵	۲۲۲	۱۱۶	۹۱	*	*	*	*	*	*	*	*
۱۳	.....	۱۷۷۲۶۰	۱	۱۸۱۲	۱۴۴۱	۳۸۴	۳۷۸	*	*	*	*	*	*	*	*
۱۴	.....	۱۷۷۲۶۸	۲	۶۴	۴۴	۲۹	۱۱	*	*	*	*	*	*	*	*
۱۵	.....	۱۷۷۲۶۹	۲	۸۷	۷۲	۲۲	۲۵	*	*	*	*	*	*	*	*
۱۶	.....	۱۷۷۲۷۲	۲	۴۱۷	۲۹۹	۱۲۷	۹۰	*	*	*	*	*	*	*	*

کد نوع راه آبادی: ۱ جاده اسفالت، ۲ جاده شوسه، ۳ جاده خاکی، ۴ مارود، ۵ سایر (اینجا راه آهن یا راه آبی)، ۵۱ ناشخص



نوع راه و فعالیت کشاورزی آبادیهای خالی از سکنه شهرستان فریدن

شماره ردیف	آبادی	کد آبادی	نوع راه آبادی (کد)	فعالیت کشاورزی						
				زراعت	باغداری	دامداری و دامپروری	پرورش طیور	پرورش کرم ابریشم	پرورش زنبور	پرورش ماهی
۱	۲	۳	۴	۵	۶	۷	۸	۹	۱۰	۱۱
	بخش چادگان									
	دهستان چادگان									
۱	ابچنار	۱۷۶۵۲۲	*							
۲	ابقیبیدک	۱۷۶۵۲۴	*							
۳	احمد آباد	۱۷۶۵۲۶	*							
۴	ارپه دره	۱۷۶۵۲۸	*							
۵	ارچنگ	۱۷۶۵۲۹	*							
۶	امد آباد چاه نی	۱۷۶۵۳۱	*							
۷	اصماعیل آباد	۱۷۶۵۳۲	*							
۸	اصماعیل قوش	۱۷۶۵۳۴	*							
۹	اغنا	۱۷۶۵۳۵	*							
۱۰	اسغر آباد	۱۷۶۵۳۶	*							
۱۱	اغناق	۱۷۶۵۳۵	*							
۱۲	اکبر آباد	۱۷۶۵۳۷	*							
۱۳	امیر قلی علیا	۱۷۶۵۳۹	*							
۱۴	ارزگون تپه	۱۷۶۵۴۲	*							
۱۵	ایستگاه ابخیز داری مدز اینده رود	۱۷۶۵۴۳	*							
۱۶	بام اقلی چمن	۱۷۶۵۴۴	*							
۱۷	باشی بیدک	۱۷۶۵۴۵	*							
۱۸	بیاغ اقاشی سفلی	۱۷۶۵۴۶	*							
۱۹	بیاغ اقاشی علیا	۱۷۶۵۴۷	*							
۲۰	بدر آباد	۱۷۶۵۵۰	*							
۲۱	بیر افتاب	۱۷۶۵۵۱	*							
۲۲	بلبچه	۱۷۶۵۵۲	*							
۲۳	بیو علی	۱۷۶۵۵۳	*							
۲۴	پهو	۱۷۶۵۵۴	*							
۲۵	پلاژ های جلبب سیاحان	۱۷۶۵۵۵	*							
۲۶	پلاژ های در باب ان	۱۷۶۵۵۶	*							
۲۷	پلاژ های مجتمع فولاد مبارکه	۱۷۶۵۵۷	*							
۲۸	پلاژ های شیرو هو اش	۱۷۶۵۵۸	*							
۲۹	پلاژ های هو انیروز	۱۷۶۵۵۹	*							
۳۰	پولاد بیگی	۱۷۶۵۶۰	*							
۳۱	پیر قلی سفلی	۱۷۶۵۶۳	*							
۳۲	تقویه تکننده های ادیو تلویزیون کوه هر	۱۷۶۵۶۵	*							
۳۳	تک قوش	۱۷۶۵۶۴	*							
۳۴	جعفر آباد	۱۷۶۵۶۹	*							
۳۵	جعفر آباد	۱۷۶۵۷۰	*							
۳۶	جعفر آباد	۱۷۶۵۶۸	*							
۳۷	جنیز	۱۷۶۵۷۱	*							
۳۸	جهان کهریزی	۱۷۶۵۷۶	*							
۳۹	چاشناخور	۱۷۶۵۷۷	*							
۴۰	چاشنی	۱۷۶۵۷۸	*							
۴۱	چالی تنگ	۱۷۶۵۷۹	*							
۴۲	چاه چر اغی	۱۷۶۵۸۰	*							
۴۳	چم اغنا	۱۷۶۵۸۲	*							
۴۴	چشمه بیغل	۱۷۶۵۸۵	*							
۴۵	چشمه جولان	۱۷۶۵۸۷	*							

کد نوع راه آبادی: جاده اغنا ۱، جاده شوشه ۲، جاده خانی ۳، مارود ۴، سایر (بسیار راه آهن، باره آبی) ۵، نامشخص ۶

نوع راه و فعالیت کشاورزی آبادیهای خالی از سکنه شهرستان فریدون

شماره ردیف	آبادی	کده آبادی	نوع راه آبادی (کده)	فعالیت کشاورزی						
				زراعت	باغداری	دامداری و دامپروری	پرورش طیور	پرورش گاو و گاو شیری	پرورش بز و بچه بز	پرورش ماهی
۱)	۲	۳	۴	۵	۶	۷	۸	۹	۱۰	۱۱
۴۶	چشمه ماسک	۱۷۶۵۸۷	۲	*	*	*	*	*		
۴۷	حاجی آباد	۱۷۶۵۸۸	۲	*	*	*	*	*		
۴۸	حاجی کاظم تنگه	۱۷۶۵۸۹	۴	*	*	*	*	*		
۴۹	حجت آباد	۱۷۶۵۹۰	۲	*	*	*	*	*		
۵۰	حمن خان دره سی	۱۷۶۵۹۲	۴	*	*	*	*	*		
۵۱	حصتی چه	۱۷۶۵۹۴	۲	*	*	*	*	*		
۵۲	حصین آباد	۱۷۶۵۹۵	۲	*	*	*	*	*		
۵۳	حصین آباد کرباسی	۱۷۶۵۹۷	۲	*	*	*	*	*		
۵۴	حصین علی بلاغی	۱۷۶۵۹۸	۲	*	*	*	*	*		
۵۵	حشمت آباد	۱۷۶۵۹۹	۲	*	*	*	*	*		
۵۶	حمزه علی	۱۷۶۶۰۱	۲	*	*	*	*	*		
۵۷	خرمان	۱۷۶۶۰۴	۱	*	*	*	*	*	*	
۵۸	دره خاشی	۱۷۶۶۰۶	۴	*	*	*	*	*		
۵۹	دره سورد	۱۷۶۶۰۷	۲	*	*	*	*	*		
۶۰	دره قلیچ	۱۷۶۶۰۸	۲	*	*	*	*	*		
۶۱	ریز ابمقلی	۱۷۶۶۱۳	۲	*	*	*	*	*		
۶۲	زرین دره	۱۷۶۶۱۴	۲	*	*	*	*	*		
۶۳	زلف آباد	۱۷۶۶۱۵	۲	*	*	*	*	*		
۶۴	زنگیان	۱۷۶۶۱۶	۲	*	*	*	*	*		
۶۵	زینت علی	۱۷۶۶۱۷	۲	*	*	*	*	*		
۶۶	سارهدانی	۱۷۶۶۱۸	۲	*	*	*	*	*		
۶۷	سعید آباد	۱۷۶۶۱۹	۲	*	*	*	*	*		
۶۸	سوردی چوش	۱۷۶۶۲۲	۲	*	*	*	*	*		
۶۹	سوقان اغلر	۱۷۶۶۲۳	۲	*	*	*	*	*		
۷۰	سعید آباد	۱۷۶۶۲۴	۲	*	*	*	*	*		
۷۱	شاهلق	۱۷۶۶۲۶	۲	*	*	*	*	*		
۷۲	شاهمان	۱۷۶۶۲۷	۲	*	*	*	*	*		
۷۳	شاه غریب	۱۷۶۶۲۸	۲	*	*	*	*	*		
۷۴	شاه ولی	۱۷۶۶۲۹	۲	*	*	*	*	*		
۷۵	شهبه خینه	۱۷۶۶۳۰	۴	*	*	*	*	*		
۷۶	شیدا	۱۷۶۶۳۱	۴	*	*	*	*	*		
۷۷	محر الامین اله	۱۷۶۶۹۴	۲	*	*	*	*	*		
۷۸	طالب آباد	۱۷۶۶۳۲	۲	*	*	*	*	*		
۷۹	طالب بلاغ	۱۷۶۶۳۳	۲	*	*	*	*	*		
۸۰	عاشق آباد	۱۷۶۶۳۵	۲	*	*	*	*	*		
۸۱	عباس آباد	۱۷۶۶۳۷	۲	*	*	*	*	*		
۸۲	عباس آباد	۱۷۶۶۳۶	۲	*	*	*	*	*		
۸۳	عباس آباد	۱۷۶۶۳۸	۲	*	*	*	*	*		
۸۴	عشق آباد	۱۷۶۶۳۹	۲	*	*	*	*	*		
۸۵	علی آباد	۱۷۶۶۴۱	۲	*	*	*	*	*		
۸۶	علی آباد	۱۷۶۶۴۰	۲	*	*	*	*	*		
۸۷	غلام دوش	۱۷۶۵۶۷	۲	*	*	*	*	*		
۸۸	فرح آباد	۱۷۶۶۴۵	۲	*	*	*	*	*		
۸۹	قیض آباد	۱۷۶۶۴۶	۲	*	*	*	*	*		
۹۰	قنار ادا توخ	۱۷۶۶۴۹	۴	*	*	*	*	*		

کد نوع راه آبادی: ۱، جاده استان ۱، ۲، جاده شوره ۲، جاده خالی ۲، مالرو ۲، سایر (بسیار جاده راه آهن، جاده آبی) ۵، نامشخص ۶

نوع راه و فعالیت کشاورزی آبادیهای خالی از سکنه شهرستان  
فریدن

شماره ردیف	آبادی	کد آبادی	نوع راه آبادی (کد)	فعالیت کشاورزی					
				زراعت	باغداری	دامداری و دامپروری	پرورش طیور	پرورش گاو شیری	پرورش بزها
۱	۲	۳	۴	۵	۶	۷	۸	۹	۱۰
۹۱	قار ادره	۱۷۶۶۵۱	۲	*	*				
۹۲	قار ادره	۱۷۶۶۵۰	۲	*	*				
۹۳	قار اقلش	۱۷۶۶۵۲	۲	*	*				
۹۴	قار اگز	۱۷۶۶۵۳	۱	*	*				
۹۵	قار بلاغ	۱۷۶۶۴۷	۲	*	*	*			
۹۶	قاسم اقلاجی	۱۷۶۶۵۴	۲	*	*				
۹۷	قاسم دهریزی	۱۷۶۶۵۵	۲	*	*	*			
۹۸	قدمنا	۱۷۶۶۵۶	۴	*	*				
۹۹	قره چاغه	۱۷۶۶۵۸	۲	*	*				
۱۰۰	قره قیبه	۱۷۶۶۵۹	۲	*	*				
۱۰۱	قطار قوشی	۱۷۶۶۶۰	۲	*	*				
۱۰۲	قلعه سارون	۱۷۶۶۶۱	۲	*	*				
۱۰۳	قلعه حوض	۱۷۶۶۶۲	۲	*	*				
۱۰۴	قلعه خاکی	۱۷۶۶۶۳	۲	*	*				
۱۰۵	قلی	۱۷۶۶۶۸	۲	*	*				
۱۰۶	قور تبدلیکی	۱۷۶۶۷۰	۲	*	*				
۱۰۷	قور و قچی	۱۷۶۶۷۱	۲	*	*				
۱۰۸	قوزولچه	۱۷۶۶۷۲	۲	*	*				
۱۰۹	قویلو تپه	۱۷۶۶۷۳	۲	*	*				
۱۱۰	کربلا میرزا اقل	۱۷۶۶۷۶	۲	*	*				
۱۱۱	کل بیال تپه	۱۷۶۶۷۵	۴	*	*				
۱۱۲	کویز ان	۱۷۶۶۷۸	۲	*	*				
۱۱۳	کوی دره	۱۷۶۶۷۹	۲	*	*				
۱۱۴	کهدرد	۱۷۶۶۸۱	۲	*	*				
۱۱۵	کده تل	۱۷۶۶۸۲	۴	*	*				
۱۱۶	کلاو کش	۱۷۶۶۸۴	۲	*	*				
۱۱۷	کیری	۱۷۶۶۸۵	۲	*	*				
۱۱۸	کچی بلاغی	۱۷۶۶۸۶	۴	*	*				
۱۱۹	کندره	۱۷۶۶۸۸	۲	*	*				
۱۲۰	کل اقلچه	۱۷۶۶۸۹	۲	*	*				
۱۲۱	کله سنگ	۱۷۶۶۹۰	۴	*	*				
۱۲۲	کندگاه	۱۷۶۶۹۱	۲	*	*				
۱۲۳	گولبیجه	۱۷۶۶۹۲	۲	*	*				
۱۲۴	محمود دهریزی	۱۷۶۶۹۷	۲	*	*				
۱۲۵	مزرعه اخوند	۱۷۶۶۹۸	۲	*	*				
۱۲۶	مزرعه جعفر آباد	۱۷۶۶۹۹	۲	*	*				
۱۲۷	مزرعه چوبدار	۱۷۶۷۰۰	۲	*	*				
۱۲۸	مزرعه حاج هادی	۱۷۶۷۰۱	۴	*	*				
۱۲۹	مزرعه ده	۱۷۶۷۰۲	۲	*	*				
۱۳۰	مزرعه هیستان	۱۷۶۷۰۳	۲	*	*				
۱۳۱	مزرعه قلی	۱۷۶۷۰۴	۲	*	*				
۱۳۲	مزرعه کر معلی	۱۷۶۷۰۵	۲	*	*				
۱۳۳	مزرعه گونک و اقل	۱۷۶۷۰۶	۲	*	*				
۱۳۴	مزرعه لای کتده	۱۷۶۷۰۷	۲	*	*				
۱۳۵	مزرعه میر	۱۷۶۷۰۸	۲	*	*				

کد نوع راه آبادی: جاده اسفند ۱، جاده شوسه ۲، جاده خاکی ۳، مارود ۴، سایر (ایستگاه راه آهن، باره آبی) ۵، نامشخص ۶

نوع راه و فعالیت کشاورزی آبادیهای خالی از سکنه شهرستان فریدن

شماره ردیف	آبادی	کد آبادی	نوع راه آبادی (کد)	فعالیت کشاورزی						
				زراعت	باغداری	دامداری و دامپروری	پرورش طیور	پرورش گاو شیری	پرورش ماهی	
۱	۲	۳	۴	۵	۶	۷	۸	۹	۱۰	۱۱
۱۲۶	مزرعه میرزا محمود	۱۷۶۷۲۷	۳	*						
۱۲۷	معدن سنگ	۱۷۶۷۱۰	۳	*						
۱۲۸	ملک آباد	۱۷۶۷۱۲	۳	*						
۱۲۹	ملاقلی	۱۷۶۷۱۳	۳	*						
۱۴۰	ملا محمد مهدی	۱۷۶۷۱۴	۳	*						
۱۴۱	منجقلی	۱۷۶۷۱۵	۴	*						
۱۴۲	موسی آباد	۱۷۶۷۱۷	۴	*						
۱۴۳	مهدی بلاغی	۱۷۶۷۱۸	۴	*						
۱۴۴	مهر آباد	۱۷۶۷۱۹	۳	*						
۱۴۵	مهر ابد	۱۷۶۷۲۰	۳	*						
۱۴۶	مهند آباد دره حشم	۱۷۶۷۲۱	۳	*						
۱۴۷	شادر قوشی	۱۷۶۷۲۲	۳	*						
۱۴۸	شادی	۱۷۶۷۲۳	۲	*						
۱۴۹	هللیه مقلی	۱۷۶۷۲۶	۲	*						
۱۵۰	بیار مد	۱۷۶۷۲۸	۳	*						
۱۵۱	بیداله آباد	۱۷۶۷۲۱	۴	*						
۱۵۲	بیک افچاق	۱۷۶۷۲۲	۳	*						
۱۵۳	بیکه عرب	۱۷۶۷۲۳	۳	*						
۱۵۴	بینگه کهریز	۱۷۶۷۲۵	۳	*						
۱۵۵	بیوخاره کهریز	۱۷۶۷۲۴	۳	*						
	بخش مرکزی									
	دهستان حومه نورزق									
۱	باغ بیلا	۱۷۶۹۷۶	۳	*						
۲	باغ بیلا محمد علی	۱۷۶۹۷۷	۳	*						
۳	باغ خسروی	۱۷۶۹۷۸	۳	*						
۴	بزلیمان	۱۷۶۹۷۹	۳	*						
۵	پهست امکی	۱۷۶۹۸۲	۲	*						
۶	شباتی	۱۷۶۹۸۴	۳	*						
۷	جوجه علی	۱۷۶۹۸۵	۳	*						
۸	جهاد آباد	۱۷۶۹۸۶	۱	*						
۹	درمدار	۱۷۶۹۹۶	۱	*						
۱۰	زین الدین	۱۷۶۹۹۸	۳	*						
۱۱	شرکت کفور الات	۱۷۷۰۰۱	۱	*						
۱۲	عباس آباد	۱۷۷۰۰۳	۳	*						
۱۳	علی آباد	۱۷۷۰۰۴	۳	*						
۱۴	قهیز	۱۷۷۰۰۹	۱	*						
۱۵	کتوان	۱۷۷۰۱۰	۳	*						
۱۶	قله کازون	۱۷۷۰۱۱	۱	*						
۱۷	لاچاک	۱۷۷۰۲۱	۳	*						
۱۸	مزارع کشاورزی داران	۱۷۷۰۱۴	۱	*						
۱۹	مزرعه بیابان حاج محمود	۱۷۷۰۱۵	۱	*						
۲۰	مزرعه پشت خاشاک	۱۷۷۰۱۶	۳	*						
۲۱	مزرعه دهگاه	۱۷۷۰۱۷	۳	*						
۲۲	مزرعه سروان خسروی	۱۷۷۰۱۸	۳	*						

کد نوع راه آبادی: ۱- جاده اسفالت، ۲- جاده شوسه، ۳- جاده خاکی، ۴- مالرو، ۵- سایر (ایستگاه راه آهن یا راه آبی)، ۵- نامشخص

نوع راه و فعالیت کشاورزی آبادیهای خالی از سکنه شهرستان فریدن

شماره ردیف	آبادی	کده آبادی	نوع راه آبادی (کده)	فعالیت کشاورزی						
				پرورش ماهی	پرورش زنبق	پرورش کرم ابریشم	پرورش طیور	دامداری و دامپروری	باغداری	زراعت
۱	۲	۳	۴	۵	۶	۷	۸	۹	۱۰	۱۱
۲۳	مزرعه عبداله	۱۷۷۰۱۹	*							
۲۴	مزرعه عزیز آباد	۱۷۷۰۲۰	*							
۲۵	مزرعه مز ارفع	۱۷۷۰۲۱	*							
۲۶	مزرعه میرجان	۱۷۷۰۲۲	*							
۲۷	معدن سر بیه	۱۷۷۰۲۳	*							
۲۸	ملیچک	۱۷۷۰۲۴	*							
۲۹	هرمورد سفلی	۱۷۷۰۲۹	*							
۳۰	هرمورد علیا	۱۷۷۰۳۰	*							
دهستان کرچمیو										
۱	از بیکه	۱۷۷۰۹۳	*							
۲	التمان	۱۷۷۰۹۵	*							
۳	الیاس جان	۱۷۷۰۹۶	*							
۴	بلاغ بلاغ	۱۷۷۱۰۰	*							
۵	چال کهر بیزک	۱۷۷۱۰۴	*							
۶	حسن دره	۱۷۷۱۰۵	*							
۷	خبر و خاشی	۱۷۷۱۰۷	*							
۸	دره احمد سفلی	۱۷۷۱۱۰	*							
۹	دره احمد علیا	۱۷۷۱۱۱	*							
۱۰	دره بهادر	۱۷۷۱۱۲	*							
۱۱	دره سبز علی	۱۷۷۱۱۴	*							
۱۲	دفتر شرکتش کتسر مل	۱۷۷۱۱۶	*							
۱۳	دکل مخاير ات	۱۷۷۱۱۷	*							
۱۴	دو چشم	۱۷۷۱۱۸	*							
۱۵	راه دار خانه نوغان	۱۷۷۱۲۰	*							
۱۶	شرکتسر مل	۱۷۷۱۲۲	*							
۱۷	عباس آباد	۱۷۷۱۲۴	*							
۱۸	قره بلطاق کوچک	۱۷۷۱۲۸	*							
۱۹	قره دانی	۱۷۷۱۲۹	*							
۲۰	قشلاق	۱۷۷۱۳۰	*							
۲۱	قهو مخانه تیر کرشمه	۱۷۷۱۳۴	*							
۲۲	کپر	۱۷۷۱۳۶	*							
۲۳	کمپشر کتسر مل	۱۷۷۱۳۸	*							
۲۴	کوره کهر بیز	۱۷۷۱۳۹	*							
۲۵	مزرعه اقامیرز	۱۷۷۱۴۲	*							
۲۶	مزرعه بیدکنده ال	۱۷۷۱۴۳	*							
۲۷	مزرعه چوبخلج	۱۷۷۱۴۴	*							
۲۸	مزرعه چنگان علیا و سفلی	۱۷۷۱۴۵	*							
۲۹	مزرعه خلج	۱۷۷۱۴۶	*							
۳۰	مزرعه دره سیر	۱۷۷۱۴۷	*							
۳۱	مزرعه ده سید	۱۷۷۱۴۸	*							
۳۲	مزرعه رودخانه	۱۷۷۱۴۹	*							
۳۳	مزرعه رودخانه چای	۱۷۷۱۵۰	*							
۳۴	مزرعه ساتچی	۱۷۷۱۵۱	*							
۳۵	مزرعه سر نشین	۱۷۷۱۵۲	*							
۳۶	مزرعه صفر	۱۷۷۱۵۳	*							

کد نوع راه آبادی: جاده اسفالت ۱، جاده شوسه ۲، جاده خاکی ۳، مارو ۴، سایر (اینچاه راه آبن باره آبی) ۵، نامشخص ۶

نوع راه و فعالیت کشاورزی آبادیهای خالی از سکنه شهرستان فریدن

شماره ردیف	آبادی	کد آبادی	نوع راه آبادی (کد)	فعالیت کشاورزی						
				زراعت	باغداری	دامداری و دامپروری	پرورش طیور	پرورش گاو و بقر	پرورش بومی	
۱	۲	۳	۴	۵	۶	۷	۸	۹	۱۰	۱۱
۲۷	مزرعه علی	۱۷۷۱۵۴	۲	*						
۲۸	مزرعه قلعه در	۱۷۷۱۵۵	۴	*						
۲۹	مزرعه قنات کورچک	۱۷۷۱۵۶	۲	*						
۴۰	مزرعه مرادخان	۱۷۷۱۵۷	۲	*						
۴۱	مزرعه ولی	۱۷۷۱۵۸	۲	*						
۴۲	ملیجفت	۱۷۷۱۵۹	۲	*						
۴۳	منظر کهریز	۱۷۷۱۶۱	۲	*						
۴۴	بیاضلی اقاچ	۱۷۷۱۶۷	۴	*						
دهستان گرجی										
۱	امتخر پهن	۱۷۷۲۴۷	۲	*						
۲	بزمهر اد	۱۷۷۲۵۱	۲	*						
۳	دکل تقویتلو بیز یون	۱۷۷۲۵۸	۲	*						
۴	عابد بلاغی	۱۷۷۲۶۱	۲	*						
۵	قره داش	۱۷۷۲۶۲	۲	*						
۶	قره قبد	۱۷۷۲۶۳	۲	*						
۷	کهریز سفید	۱۷۷۲۶۴	۲	*						
۸	کهریز کور	۱۷۷۲۶۵	۲	*						
۹	گروه	۱۷۷۲۶۶	۲	*						
۱۰	گودرزی	۱۷۷۲۶۷	۲	*						
۱۱	مزرعه چقاگرد	۱۷۷۲۷۱	۲	*						
۱۲	مزرعه سنگ شیر	۱۷۷۲۷۲	۲	*						
۱۳	مزرعه غنی بک	۱۷۷۲۷۰	۲	*						
	سایر نقاط ۲									

کد نوع راه آبادی، جاده اسفالت ۱، جاده شوسه ۲، جاده خاکی ۳، مالرو ۴، سایر (ایستگاه راه آهن یا راه آبی) ۵، نامشخص ۶