

۹۱۸/۵۰۵۳
۱۳۳۴
۱۳۶۵
۱۳۶۵
۱۳۶۵
۱۳۶۵

بسمه تعالی

پیشگفتار

سرشماری عمومی نفوس و مسکن در ایران به موجب قانون، هر ۱۰ سال یکبار توسط مرکز آمار ایران انجام می‌شود. تاکنون چهار سرشماری عمومی نفوس و مسکن در سالهای ۱۳۳۵، ۱۳۴۵، ۱۳۵۵ و ۱۳۶۵ به مرحله اجرا درآمده است. نخستین سرشماری، توسط اداره کل آمار عمومی، و سرشماریهای بعدی، توسط مرکز آمار ایران انجام گرفته است. سرشماری سال ۱۳۶۵، اولین سرشماری در نظام جمهوری اسلامی ایران است که علی‌رغم جنگ تحمیلی، محاصره اقتصادی و مضیقه‌های ناشی از هر یک، به حول و قوه الهی مطابق برنامه پیش‌بینی شده به نحو مطلوب به انجام رسید. سرشماری عمومی نفوس و مسکن، مناسبترین ابزار برنامه‌ریزیهای توسعه اجتماعی، اقتصادی و فرهنگی در کشور است که با ارائه آمار و اطلاعات درست، رهنمودهای لازم برای رسیدن به اهداف برنامه‌ریزیهای کوتاه‌مدت، میان‌مدت و بلندمدت را در اختیار سیاست‌گذاران، مسئولان و برنامه‌ریزان کشور قرار می‌دهد.

وسعت و عظمت کار سرشماری، مرکز آمار ایران را بر آن داشت که از نیمه دوم سال ۱۳۶۱ با برنامه‌ریزیهای دقیق، فعالیت مستمر و پیگیری را برای تهیه مقدمات سرشماری عمومی نفوس و مسکن آغاز کند. اولین قدم در این زمینه، شناخت نیازهای اساسی دستگاه‌های مسئول کشور بود که بر آن اساس، طرح مقدماتی سرشماری تهیه شد و به طور آزمایشی در مناطق شهری و روستایی سه شهرستان آستانه شریفیه از استان گیلان، سراوان از استان سیستان و بلوچستان و شادگان از استان خوزستان و نیز در چند حوزه نمونه در هر یک از استانهای دیگر به مرحله اجرا درآمد. با استفاده از نتایج حاصل از آزمایش سرشماری، پرسشنامه‌ها، فرمها و دستورالعملهای فنی و اجرایی مورد تجدید نظر قرار گرفت و بر آن اساس، طرح نهایی سرشماری تهیه و آماده اجرا شد. عملیات اجرایی سرشماری به طور همزمان در تمام نقاط کشور از تاریخ ۱۶ تا ۳۰ مهرماه سال ۱۳۶۵ انجام شد. در این مرحله، سازمان برنامه و بودجه استانها، مراکز تربیت معلم و سایر سازمانها و موسسات دولتی و همچنین نهادهای انقلاب اسلامی، همکاریهای ارزنده‌ای با مرکز آمار ایران داشتند و مردم فداکار ایران نیز با همیاری و مساعدت خود، امکان اجرای موفقیت آمیز سرشماری را فراهم آوردند.

پرسشنامه‌هایی که در جریان اجرای سرشماری تکمیل شده است، حجم عظیمی از اطلاعات آماری را در بر دارد که در جداول متعدد، برای هر یک از سطوح جغرافیایی، قابل استخراج و ارائه است. برخی از این اطلاعات در قالب نشریات نتایج سرشماری ارائه می‌شود و سایر اطلاعات در صورت نیاز و برحسب مورد، در اختیار استفاده‌کنندگان قرار خواهد گرفت.

فرهنگ آبادیهای شهرستان ، یکی از مجموعه نشریات نتایج سرشماری عمومی نفوس و مسکن است که در ۱۹۵ جلد برای ۱۹۵ شهرستان بر اساس تقسیمات کشوری در زمان سرشماری) منتشر می شود . در هر یک از این نشریات ، ۳۹ خصوصیت عمده جمعیتی ، اجتماعی ، صادی و فرهنگی برای هر یک از آبادیهای دارای سکنه و نیز جدولی در مورد آبادیهای خالی از سکنه شهرستان به تفکیک بخش و دهستان تهیه شده است . همچنین این نشریات شامل نقشه کشور (که نشان دهنده موقعیت شهرستان در داخل استان است) ، نقشه شهرستان (به یک بخش و دهستان ، و موقعیت مراکز بخش ، نقاط شهری و آبادیهای دارای ۲۰۰۰ نفر جمعیت و بیشتر) و نقشه های مربوط به بخش یا شهرهای شهرستان (به تفکیک دهستان و آبادیهای دارای ۲۰ خانوار و بیشتر) است .

لازم به یادآوری است ، نقشه شهرستانها که موقعیت کلیه آبادیها (دارای سکنه و خالی از سکنه) روی آن مشخص شده ، در مرکز آمار ایران موجود و قابل ارائه به استفاده کنندگان است .

امید است این مجموعه از نشریات نتایج سرشماری بتواند اطلاعات لازم برای شناخت اوضاع اجتماعی و اقتصادی آبادیهای کشور را اختیار تصمیم گیران ، برنامه ریزان و پژوهشگران قرار دهد .

مرکز آمار ایران

فهرست مندرجات فرهنگ آبادیهای شهرستان فریدونشهر

عنوان

صفحه

تعاریف و مفاهیم مورد استفاده در سرشماری عمومی نفوس و مسکن سال ۱۳۶۵ (ویژه فرهنگ آبادیها)

یک	جمعیت (جامعه مورد سرشماری)
یک	خانوار
دو	اقامتگاه معمولی
دو	شهر (نقطه شهری)
دو	آبادی (نقطه روستایی)
دو	جمعیت ساکن در نقاط شهری
دو	جمعیت ساکن در نقاط روستایی
دو	سن
دو	مهاجران وارد شده
دو	محل تولد
دو	باسواد
سه	کار
سه	وضع فعالیت در ۷ روز گذشته

مفاهیم به کار رفته در این نشریه

چهار	نسبت جنسی
چهار	گروههای عمده سنی
چهار	نسبت باسوادی

ویژگیهای عمده نقاط روستایی شهرستان

۱	جمعیت
۳	خانوار
۳	مهاجرت
۴	سواد
۵	وضع فعالیت
۶	نقشه تقسیمات کشوری جمهوری اسلامی ایران به تفکیک استان : ۱۳۶۵
۷	نقشه شهرستان به تفکیک بخش و دهستان

نقشه روستایی بخش مرکزی شهرستان فریدونشهر از استان اصفهان (دهستانهای پیشکوه موکوتی و پشتکوه موکوتی) ۸

نقشه روستایی بخش مرکزی شهرستان فریدونشهر از استان اصفهان (دهستانهای چنارود، و چهارلنگ و فریدونشهر) ۹

جداول

خصوصیات اجتماعی - اقتصادی آبادیهای دارای سکنه شهرستان ۱۵

نوع راه و فعالیت کشاورزی آبادیهای خالی از سکنه شهرستان ۱۸

پیوستها

فرم ۲ - (پرستنامه آبادی)

فهرست مجموعه نشریات فرهنگ آبادیهای کشور براساس نتایج سرشماری عمومی نفوس و مسکن سال ۱۳۴۵

۸۴
۲۸۷۰/۱
۱۳۶۵
۱۳۶۵
۱۳۶۵
۱۳۶۵
۱۳۶۵

تعاریف و مفاهیم مورد استفاده در سرشماری عمومی نفوس و مسکن سال ۱۳۶۵ (ویژه فرهنگ آبادیها)

جمعیت (جامعه مورد سرشماری)

اعضای همه خانوارهای معمولی ساکن و دستجمعی که اقامتگاه معمولی آنان در زمان سرشماری در ایران قرار دارد و نیز اعضای کلیه خانوارهای معمولی غیر ساکن کشور، جامعه مورد سرشماری را تشکیل می دهند. اعضای هیئتهای سیاسی و سفارتخانه های خارجی در ایران و افراد خانواده آنان جزو جامعه مورد سرشماری محسوب نمی شوند، اما ایرانیان عضو هیئتهای سیاسی و سفارتخانه های ایران در خارج از کشور و افراد خانواده آنان، جزو جامعه مورد سرشماری به حساب می آیند.

خانوار

خانوار از چند نفر تشکیل می شود که با هم در یک اقامتگاه زندگی می کنند، با یکدیگر همخارج هستند و معمولاً "با هم غذا می خورند". فردی که به تنهایی زندگی می کند نیز، خانوار تلقی می شود.

خانوار معمولی: خانوار با تعریف فوق، اکثر افراد کشور را در بر می گیرد و به همین دلیل این گونه خانوارها، "خانوار معمولی" نیز نامیده می شود.

خانوار معمولی ساکن: خانواری که در اقامتگاه ثابت سکونت دارد، "خانوار معمولی ساکن" نامیده می شود.

خانوار معمولی غیر ساکن: خانواری که در زمان سرشماری در اقامتگاه ثابتی سکونت ندارد، "خانوار معمولی غیر ساکن" نامیده می شود. این دسته از خانوارها شامل سه گروه زیر است:

۱- خانوارهایی که در زمان سرشماری در کوچ به سر می برند و یا در خارج شهرها و آبادیها در زیر چادر زندگی می کنند.

۲- خانوارهایی که در محل زندگی ثابتی زندگی نمی کنند و به طور مداوم محل زندگی خود را تغییر می دهند، مانند کولیها.

۳- خانوارهایی که محل زندگی مشخص ندارند و شبها معمولاً "در پارکها، خرابه ها، زیرپلها و... بیتوته می کنند.

خانوار دستجمعی: مجموعه افرادی که به دلیل داشتن هدف یا ویژگیهای مشترک مانند تحصیل، بیماری روانی و... با هم در یک موسسه از قبیل خوابگاه دانشجویی، آسایشگاه روانی و... زندگی می کنند، یک خانوار دستجمعی به حساب می آیند. در این سرشماری، افرادی که در ندامتگاهها، بازداشتگاهها و مراکز مشابه نگهداری می شوند و نیز افرادی که در سربازخانهها، پادگانها، پاسگاهها، پایگاهها، یا اردوگاههای نظامی و انتظامی به طور جمعی به سر می برند و همچنین دانش آموزان و دانشجویان موسسات آموزشی نیروهای نظامی و انتظامی، به عنوان اعضای خانوار دستجمعی مورد سرشماری قرار نمی گیرند. این گونه افراد همراه با سایر اعضای خانوار معمولی خود سرشماری می شوند.

۷۷

اقامتگاه معمولی

اقامتگاه معمولی خانوار، محلی است که خانوار در زمان سرشماری در آنجا زندگی می‌کند، مشروط بر اینکه اقامتگاه دیگری نداشته باشد. اقامتگاه معمولی خانواری که در زمان سرشماری بیش از یک اقامتگاه دارد، محلی است که بیشترین مدت سال را در آنجا به سر می‌برد.

شهر (نقطه شهری)

منظور از شهر، هر یک از نقاطی است که دارای شهرداری باشد.

آبادی (نقطه روستایی)

آبادی به مجموعه یک یا چند مکان و اراضی به هم پیوسته (اعم از کشاورزی و غیرکشاورزی) گفته می‌شود که خارج از محدوده شهرها واقع شده و دارای محدوده ثبتي یا عرفی مستقل باشد. اگر آبادی در زمان سرشماری، محل سکونت خانوار یا خانوارهایی باشد، " دارای سکنه" و در غیر این صورت، " خالی از سکنه" تلقی می‌شود.

جمعیت ساکن در نقاط شهری

منظور از جمعیت ساکن در نقاط شهری در هر یک از محدوده‌های بخش، شهرستان، استان یا کشور، جمعیت کلیه شهرهایی است که در همان محدوده قرار دارد و جمعیت هر شهر عبارت است از مجموع تعداد اعضای همه خانوارهای معمولی ساکن و دستجمعی که اقامتگاه معمولی آنها در زمان سرشماری در آن شهر واقع است.

جمعیت ساکن در نقاط روستایی

منظور از جمعیت ساکن در نقاط روستایی در هر یک از محدوده‌های دهستان، بخش، شهرستان، استان یا کشور، جمعیت کلیه آبادیهایی است که در همان محدوده قرار دارد و جمعیت هر آبادی عبارت است از مجموع تعداد اعضای همه خانوارهای معمولی ساکن و دستجمعی که اقامتگاه معمولی آنها در زمان سرشماری در آن آبادی واقع است.

سن

منظور از سن، تعداد سالهای کاملی است که از زمان تولد فرد گذشته است.

مهاجران وارد شده

در هر شهر یا آبادی، آن دسته از اعضای خانوارهای معمولی ساکن و دستجمعی که متولد آنجا نباشند، مهاجر شناخته می‌شوند.

محل تولد

منظور از محل تولد، آبادی یا شهری است که در زمان تولد فرد، اقامتگاه معمولی مادر او بوده است.

باسواد

کسانی که می‌توانند به فارسی یا هر زبان دیگری متن ساده‌ای را بخوانند و بنویسند، خواه مدرک رسمی داشته یا نداشته باشند، باسواد تلقی می‌شوند. همه محصلان از جمله نواآموزان سال اول ابتدایی و سوادآموزان نهضت سوادآموزی نیز باسواد به حساب می‌آیند.

کار، هر فعالیت فکری یا بدنی است که قانوناً " مجاز باشد و به منظور کسب درآمد (نقدی، غیرنقدی) صورت گیرد .

وضع فعالیت در ۷ روز گذشته

در این سرشماری، وضع فعالیت افراد در ۷ روز پیش از مراجعه مامور سرشماری مورد نظر است. هر یک از افراد از این نظر و با توجه به تعریف کار، در یکی از گروههای زیر قرار میگیرند:

شاغل: افراد زیر شاغل به حساب میآیند:

– کسانی که دارای شغلی هستند، اعم از اینکه در ۷ روز پیش از مراجعه مامور سرشماری کار کرده و یا به عللی از قبیل مرخصی، بیماری، تعطیل موقت محل کار و... کار نکرده‌اند و پس از رفع علت به کار خود ادامه خواهند داد.

– کسانی که شغل مستمر نداشته ولی در ۷ روز پیش از مراجعه مامور سرشماری، حداقل دو روز کار کرده‌اند.

– کسانی که تحت عنوان کارآموز در ۷ روز پیش از مراجعه مامور سرشماری به کار اشتغال داشته‌اند.

– کسانی که دارای شغلی هستند، ولی در ۷ روز پیش از مراجعه مامور سرشماری به اقتضای فصل و ماهیت فصلی کار خود، کار نکرده‌اند (بیکاران فصلی)، مشروط بر آنکه در جستجوی کار دیگری هم نباشند.

– افرادی که به انجام خدمت وظیفه عمومی مشغول هستند.

– کسانی که در حال گذراندن دوره‌های آموزشی در دانشکده‌ها و آموزشگاههای مربوط به نیروهای نظامی و انتظامی هستند.

بیکار (جویای کار): کسانی که شاغل به حساب نمی‌آیند و در ۷ روز پیش از مراجعه مامور سرشماری در جستجوی کار بوده‌اند، بیکار (جویای کار) تلقی می‌شوند.

محصل: کسانی که شاغل، بیکار (جویای کار) محسوب نمی‌شوند و در ۷ روز پیش از مراجعه مامور سرشماری در حال تحصیل بوده‌اند، محصل به حساب می‌آیند.

خانه‌دار: خانه‌دار به کسانی گفته می‌شود که شاغل، بیکار (جویای کار) و محصل به حساب نمی‌آیند و بنا بر اظهار پاسخگو، در ۷ روز پیش از مراجعه مامور سرشماری به خانه‌داری مشغول بوده‌اند.

دارای درآمد بدون کار: کسانی که شاغل، بیکار (جویای کار) محصل و خانه‌دار محسوب نمی‌شوند و درآمدهای مستمری مانند حقوق بازنشستگی، حقوق وظیفه، درآمد املاک و مستغلات، سود سهام و... دارند، دارای درآمد بدون کار محسوب می‌شوند.

سایر: کسانی که از نظر وضع فعالیت در ۷ روز پیش از مراجعه مامور سرشماری، در هیچ یک از گروههای بالا قابل طبقه‌بندی نیستند، در گروه سایر قرار می‌گیرند.

مفاهیم به کار رفته در این نشریه

نسبت جنسی

نسبت تعداد مردان به زنان یا زنان به مردان ، نسبت جنسی نامیده می شود . معمولاً " در این مورد نسبت تعداد مردان به زنان را محاسبه می کنند و به صورت درصد ارائه می دهند . یعنی اگر M تعداد مردان و F تعداد زنان در یک منطقه جغرافیایی باشد ، نسبت جنسی در آن منطقه عبارت خواهد بود از :

$$\text{نسبت جنسی} = \frac{M}{F} \times 100$$

گروههای عمده سنی

در مجموعه نشریات نتایج سرشماری عمومی نفوس و مسکن سال ۱۳۶۵ ، علاوه بر سنین منفرد و گروههای سنی منظم (۵ ساله و ۱۰ ساله) ، طبقه بندی سنی دیگری نیز برای جمعیت در نظر گرفته شده است که هر طبقه آن ، یک گروه عمده سنی نامیده می شود و عبارت است از :

افراد ۱ - ۵ ساله : نوباوگان

افراد ۶ - ۱۰ ساله : کودکان

افراد ۱۱ - ۱۴ ساله : نوجوانان

افراد ۱۵ - ۲۴ ساله : جوانان

افراد ۲۵ - ۶۴ ساله : میانسالان

افراد ۶۵ ساله و بیشتر : بزرگسالان

افرادی که سن آنان معلوم نبوده و یا امکان انتساب آنان به یکی از گروههای سنی وجود نداشته است ، در گروه " سن نامشخص" منظور شده است .

نسبت با سواد

این نسبت در هر جامعه از تقسیم تعداد افراد با سواد در یک سن یا گروه سنی معین به جمعیت آن سن یا گروه سنی به دست می آید و معمولاً " به صورت " درصد " بیان می شود .

ویژگیهای عمده نقاط روستایی شهرستان فریدونشهر

فریدونشهر یکی از شهرستانهای استان اصفهان است که در غرب این استان واقع شده و مرکز آن شهر فریدونشهر است. این شهرستان دارای ۱ شهر به نام فریدونشهر است. همچنین شهرستان فریدونشهر به ۱ بخش شامل ۴ دهستان تقسیم شده و متشکل از ۱۷۲ آبادی دارای سکنه و ۱۲۰ آبادی خالی از سکنه است.

جمعیت

در سرشماری عمومی نفوس و مسکن مهرماه ۱۳۶۵، شهرستان فریدونشهر دارای ۵۰۶۳۰ نفر جمعیت بوده است. از این تعداد، ۸۶۵۲ نفر ساکن در نقاط شهری و ۴۱۵۷۷ نفر ساکن در نقاط روستایی و بقیه غیر ساکن بودمانند.

جدول ۱- تعداد آبادیهای دارای سکنه شهرستان بر حسب بخش، ب تفکیک طبقات عمیتی

بخش	جمع	۱ تا ۲۴ نفر	۲۵ تا ۴۹ نفر	۵۰ تا ۹۹ نفر	۱۰۰ تا ۲۴۹ نفر	۲۵۰ تا ۴۹۹ نفر	۵۰۰ تا ۹۹۹ نفر	۱۰۰۰ تا ۲۴۹۹ نفر	۲۵۰۰ تا ۴۹۹۹ نفر	۵۰۰۰ نفر و بیشتر
شهرستان فریدونشهر	۱۷۲	۱۲	۲۳	۲۴	۵۴	۲۶	۱۵	۶	۱	۰
مرکزی	۱۷۲	۱۲	۲۳	۲۴	۵۴	۲۶	۱۵	۶	۱	۰

از جمعیت نقاط روستایی این شهرستان، ۲۱۰۰۵ نفر را مردان و ۲۰۵۷۲ نفر را زنان تشکیل میدادمانند. نسبت جنسی در این جمعیت نشان میدهد که در مقابل هر ۱۰۰ نفر زن، ۱۰۲ نفر مرد وجود دارد. این نسبت در بین اطفال کمتر از یکساله ۱۰۰ و در بین افراد ۶۵ ساله و بیشتر ۱۰۵ است. پاهینترین نسبت جنسی (۹۹) به دو گروه سنی نوباوگان (۱-۵ ساله) و جوانان (۱۵-۲۴ ساله) و بالاترین نسبت، به گروه سنی نوجوانان (۱۱-۱۴ ساله) تعلق دارد.

جدول ۲- جمعیت نقاط روستایی شهرستان بر حسب بخش و گروههای عمده نژادی، بنگلادیش

نسبت جنسی	زن	مرد	مرد و زن		گروههای عمده نژادی
			درصد	تعداد	
۱۰۲	۲۰۵۷۲	۲۱۰۰۵	۱۰۰/۰۰	۴۱۵۷۷	شهرستان فریدونشهر
۱۰۰	۸۸۹	۸۸۹	۴/۲۸	۱۷۷۸	اطفال / کمتر از یکساله /
۹۹	۴۲۶۰	۴۲۳۸	۲۰/۴۴	۸۴۹۸	نویا و خان / ۱-۵ ساله /
۱۰۲	۲۶۹۲	۲۷۶۷	۱۷/۹۴	۷۴۵۹	کودکان / ۶-۱۰ ساله /
۱۰۶	۲۰۶۳	۲۱۸۹	۱۰/۲۳	۴۲۵۲	نوجوانان / ۱۱-۱۴ ساله /
۹۹	۲۴۴۲	۲۳۹۸	۱۶/۴۵	۶۸۴۰	جوانان / ۱۵-۲۴ ساله /
۱۰۵	۵۶۵۲	۵۹۱۶	۲۷/۸۲	۱۱۵۶۸	میانسالان / ۲۵-۶۴ ساله /
۱۰۵	۵۷۰	۵۹۶	۲/۸۰	۱۱۶۶	بزرگسالان / ۶۵ ساله و بیشتر /
*	۴	۱۲	۰/۰۴	۱۶	نامشخص
۱۰۲	۲۰۵۷۲	۲۱۰۰۵	۱۰۰/۰۰	۴۱۵۷۷	بخش مرکزی
۱۰۰	۸۸۹	۸۸۹	۴/۲۸	۱۷۷۸	اطفال / کمتر از یکساله /
۹۹	۴۲۶۰	۴۲۳۸	۲۰/۴۴	۸۴۹۸	نویا و خان / ۱-۵ ساله /
۱۰۲	۲۶۹۲	۲۷۶۷	۱۷/۹۴	۷۴۵۹	کودکان / ۶-۱۰ ساله /
۱۰۶	۲۰۶۳	۲۱۸۹	۱۰/۲۳	۴۲۵۲	نوجوانان / ۱۱-۱۴ ساله /
۹۹	۲۴۴۲	۲۳۹۸	۱۶/۴۵	۶۸۴۰	جوانان / ۱۵-۲۴ ساله /
۱۰۵	۵۶۵۲	۵۹۱۶	۲۷/۸۲	۱۱۵۶۸	میانسالان / ۲۵-۶۴ ساله /
۱۰۵	۵۷۰	۵۹۶	۲/۸۰	۱۱۶۶	بزرگسالان / ۶۵ ساله و بیشتر /
*	۴	۱۲	۰/۰۴	۱۶	نامشخص

* محاسبه مفهوم ندارد .

خانوار

در سرشماری مهرماه ۱۳۶۵، شهرستان فریدونشهر دارای ۸۷۲۸ خانوار بوده است. از این تعداد، ۱۶۴۳ خانوار ساکن در نقاط شهری و ۷۰۳۲ خانوار ساکن در نقاط روستایی و بقیه غیر ساکن بودماند.

جدول ۳- تعداد آبادیهای دارای سکنه شهرستان بر حسب بخش، بنگلیکت کرده بندی تعداد خانوار

بخش	جمع	۱ تا ۴ خانوار	۵ تا ۹ خانوار	۱۰ تا ۱۹ خانوار	۲۰ تا ۴۹ خانوار	۵۰ تا ۹۹ خانوار	۱۰۰ تا ۱۹۹ خانوار	۲۰۰ تا ۴۹۹ خانوار	۵۰۰ تا ۹۹۹ خانوار	۱۰۰۰ خانوار
شهرستان فریدونشهر	۱۷۲۰	۲۰	۲۲	۲۹	۵۰	۲۶	۱۰	۴	۱	۰
بخش مرکزی	۱۷۲۰	۲۰	۲۲	۲۹	۵۰	۲۶	۱۰	۴	۱	۰

متوسط تعداد افراد در خانوارهای معمولی ساکن نقاط روستایی این شهرستان، ۵/۹ نفر است. بیشترین تعداد خانوار، مربوط به خانوارهای ۷ نفره و کمترین آن مربوط به خانوارهای ۱ نفره است.

جدول ۴- خانوارهای معمولی ساکن نقاط روستایی شهرستان بر حسب بخش، بنگلیکت تعداد افراد در خانوار

بخش	جمع	۱ نفر	۲ نفر	۳ نفر	۴ نفر	۵ نفر	۶ نفر	۷ نفر	۸ نفر	۹ نفر
شهرستان فریدونشهر	۷۰۳۲	۲۰۵	۶۸۰	۶۴۱	۷۸۷	۸۷۰	۸۹۰	۹۳۶	۸۲۲	۵۲۲
بخش مرکزی	۷۰۳۲	۲۰۵	۶۸۰	۶۴۱	۷۸۷	۸۷۰	۸۹۰	۹۳۶	۸۲۲	۵۲۲

مهاجرت

در سرشماری عمومی نفوس و مسکن مهرماه ۱۳۶۵، ۸۹/۸ درصد از جمعیت نقاط روستایی شهرستان فریدونشهر در همان آبادی که در زمان سرشماری اقامت داشتهاند متولد شدهاند. مقایسه محل تولد افراد با محلی که در زمان سرشماری در آنجا اقامت داشتهاند نشان میدهد که ۸/۳ درصد جمعیت نقاط روستایی این شهرستان از آبادی به آبادی و ۱/۳ درصد از شهر به آبادی، در طول زندگی شان مهاجرت کردهاند.

جدول ۵ جمعیت نقاط روستایی شهرستان برجب گروههای عمده شغلی، به تفکیک محل تولد

اطار شده	محل تولد در جای دیگر			محل تولد در آبادی محل اقامت	جمع	گروههای عمده شغلی
	خارج از کشور	شهر	آبادی			
۲۸۵	۷	۵۲۱	۲۴۲۳	۳۷۳۲۱	۴۱۵۷۷	شهرستان فریدونشهر
۲۳	۱	۱	۶	۱۷۴۷	۱۷۷۸	اطفال / کمتر از یکساله /
۸۹	۰	۲۱	۶۳	۸۳۲۵	۸۴۹۸	نوجوانان / ۱-۵ ساله /
۶۹	۱	۱۷	۱۹۴	۷۱۷۸	۷۴۵۹	کودکان / ۶-۱۰ ساله /
۲۳	۱	۱۷	۲۱۷	۳۹۹۴	۴۲۵۲	نوجوانان / ۱۱-۱۴ ساله /
۲۲	۱	۱۷۵	۸۲۹	۵۸۱۳	۶۸۴۰	جوانان / ۱۵-۲۴ ساله /
۵۰	۳	۲۶۰	۱۹۲۰	۹۳۳۵	۱۱۵۶۸	میانسالان / ۲۵-۶۴ ساله /
۹	۰	۴۰	۲۰۴	۹۱۳	۱۱۶۶	بزرگسالان / ۶۵ ساله و بیشتر /
۰	۰	۰	۰	۱۶	۱۶	نامشخص

سواد

در سرشماری مهرماه ۱۳۶۵ شهرستان فریدونشهر، از ۳۱۳۰۱ نفر جمعیت ۶ ساله و بیشتر نقاط روستایی این شهرستان، ۴۰/۷ درصد باسواد بودمانند. نسبت باسوادی در این جمعیت برای مردان، ۵۷/۰ درصد و برای زنان، ۲۴/۰ درصد بوده است. این نسبت برای افراد لازمالتعلیم (۶-۱۴ ساله)، ۶۶/۵ درصد و برای افراد ۱۵ ساله و بیشتر، ۲۵/۳ درصد بوده است.

جدول ۶- درصد باسوادان بی سوادان در جمعیت ۶ ساله و بیشتر نقاط روستایی شهرستان برجب بخش گروههای عمده شغلی به تفکیک جنس

اطار شده	بی سواد		باسواد		جمع	گروههای عمده شغلی
	زن	مرد	زن	مرد		
۰/۵۷	۷۵/۲۳	۴۲/۵۷	۲۳/۹۶	۵۶/۹۸	۱۰۰/۰۰	شهرستان فریدونشهر
۱/۴۱	۴۹/۷۶	۱۶/۹۱	۴۸/۵۱	۸۲/۰۰	۱۰۰/۰۰	کودکان / ۶-۱۰ ساله /
۰/۳۳	۴۹/۷۳	۱۳/۸۴	۵۰/۰۲	۸۵/۷۵	۱۰۰/۰۰	نوجوانان / ۱۱-۱۴ ساله /
۰/۲۳	۷۷/۹۵	۳۱/۸۴	۲۱/۷۳	۶۸/۰۱	۱۰۰/۰۰	جوانان / ۱۵-۲۴ ساله /
۰/۲۲	۹۷/۶۱	۷۰/۹۳	۲/۱۴	۲۸/۸۹	۱۰۰/۰۰	میانسالان / ۲۵-۶۴ ساله /
۱/۶۳	۹۶/۸۴	۸۹/۰۹	۰/۵۳	۱۰/۲۳	۱۰۰/۰۰	بزرگسالان / ۶۵ ساله و بیشتر /
۰/۵۷	۷۵/۲۳	۴۲/۵۷	۲۳/۹۶	۵۶/۹۸	۱۰۰/۰۰	بخش مرکزی
۱/۴۱	۴۹/۷۶	۱۶/۹۱	۴۸/۵۱	۸۲/۰۰	۱۰۰/۰۰	کودکان / ۶-۱۰ ساله /
۰/۳۳	۴۹/۷۳	۱۳/۸۴	۵۰/۰۲	۸۵/۷۵	۱۰۰/۰۰	نوجوانان / ۱۱-۱۴ ساله /
۰/۲۳	۷۷/۹۵	۳۱/۸۴	۲۱/۷۳	۶۸/۰۱	۱۰۰/۰۰	جوانان / ۱۵-۲۴ ساله /
۰/۲۲	۹۷/۶۱	۷۰/۹۳	۲/۱۴	۲۸/۸۹	۱۰۰/۰۰	میانسالان / ۲۵-۶۴ ساله /
۱/۶۳	۹۶/۸۴	۸۹/۰۹	۰/۵۳	۱۰/۲۳	۱۰۰/۰۰	بزرگسالان / ۶۵ ساله و بیشتر /

وضع فعالیت

در سرشماری مهرماه ۱۳۶۵، ۴۲/۱ درصد جمعیت ۱۰ ساله و بیشتر نقاط روستایی شهرستان فریدونشهر را افراد شاغل و بیکار (جویای کار) تشکیل می‌دادند. نسبت افراد شاغل به جمعیت ۱۰ ساله و بیشتر در نقاط روستایی این شهرستان، ۳۹/۷ درصد بوده است. این نسبت برای مردان، ۶۹/۱ درصد و برای زنان، ۹/۱ درصد بوده است.

جدول ۲- جمعیت ۱۰ ساله و بیشتر نقاط روستایی شهرستان بر حسب بخش و وضع فعالیت، به تفکیک جنس

زن		مرد		مرد و زن		وضع فعالیت
درصد	تعداد	درصد	تعداد	درصد	تعداد	
۱۰۰/۰۰	۱۲۳۷۵	۱۰۰/۰۰	۱۲۸۴۸	۱۰۰/۰۰	۲۵۲۲۳	شهرستان فریدونشهر
۹/۰۵	۱۱۲۰	۶۹/۱۴	۸۸۸۳	۳۹/۶۶	۱۰۰۰۳	شاغل
۰/۵۲	۶۴	۴/۲۹	۵۵۱	۲/۴۴	۶۱۵	بیکار / جویای کار /
۸/۲۳	۱۰۱۹	۲۰/۸۰	۲۶۷۲	۱۴/۶۳	۳۶۹۱	مدرسه
۷۳/۷۹	۹۱۳۱	۰/۴۵	۵۸	۳۶/۴۳	۹۱۸۹	خانه دار
۲/۱۹	۲۷۱	۱/۸۱	۲۳۳	۲/۰۰	۵۰۴	دارای درآمد بدون کار
۵/۶۸	۷۰۳	۳/۲۷	۴۲۰	۴/۴۵	۱۱۲۳	سایر
۰/۵۴	۶۷	۰/۲۴	۳۱	۰/۳۹	۹۸	اظهار نشده
۱۰۰/۰۰	۱۲۳۷۵	۱۰۰/۰۰	۱۲۸۴۸	۱۰۰/۰۰	۲۵۲۲۳	بخش مرکزی
۹/۰۵	۱۱۲۰	۶۹/۱۴	۸۸۸۳	۳۹/۶۶	۱۰۰۰۳	شاغل
۰/۵۲	۶۴	۴/۲۹	۵۵۱	۲/۴۴	۶۱۵	بیکار / جویای کار /
۸/۲۳	۱۰۱۹	۲۰/۸۰	۲۶۷۲	۱۴/۶۳	۳۶۹۱	مدرسه
۷۳/۷۹	۹۱۳۱	۰/۴۵	۵۸	۳۶/۴۳	۹۱۸۹	خانه دار
۲/۱۹	۲۷۱	۱/۸۱	۲۳۳	۲/۰۰	۵۰۴	دارای درآمد بدون کار
۵/۶۸	۷۰۳	۳/۲۷	۴۲۰	۴/۴۵	۱۱۲۳	سایر
۰/۵۴	۶۷	۰/۲۴	۳۱	۰/۳۹	۹۸	اظهار نشده

تقسیمات کشوری جمهوری اسلامی ایران به تفکیک استان ۱۳۶۵



نقشه شهرستان فریدونشهر به تفکیک بخش و دهستان
سرشماری عمومی همراه سال ۱۳۶۵



- — — — — مرز کشور
- ==== حدود شهرستان
- ==== حدود بخش
- حدود دهستان
- مرکز شهرستان
- قطب شهری
- مرکز بخش (قطب شهری)
- مرکز بخش (قطب دهستانی) - جهت ... (مختصات)
- مرکز بخش (قطب دهستانی) - جهت ... (مختصات)
- آبادی آردی ... جهت ... (مختصات)



مقیاس تقریبی

کیلومتر

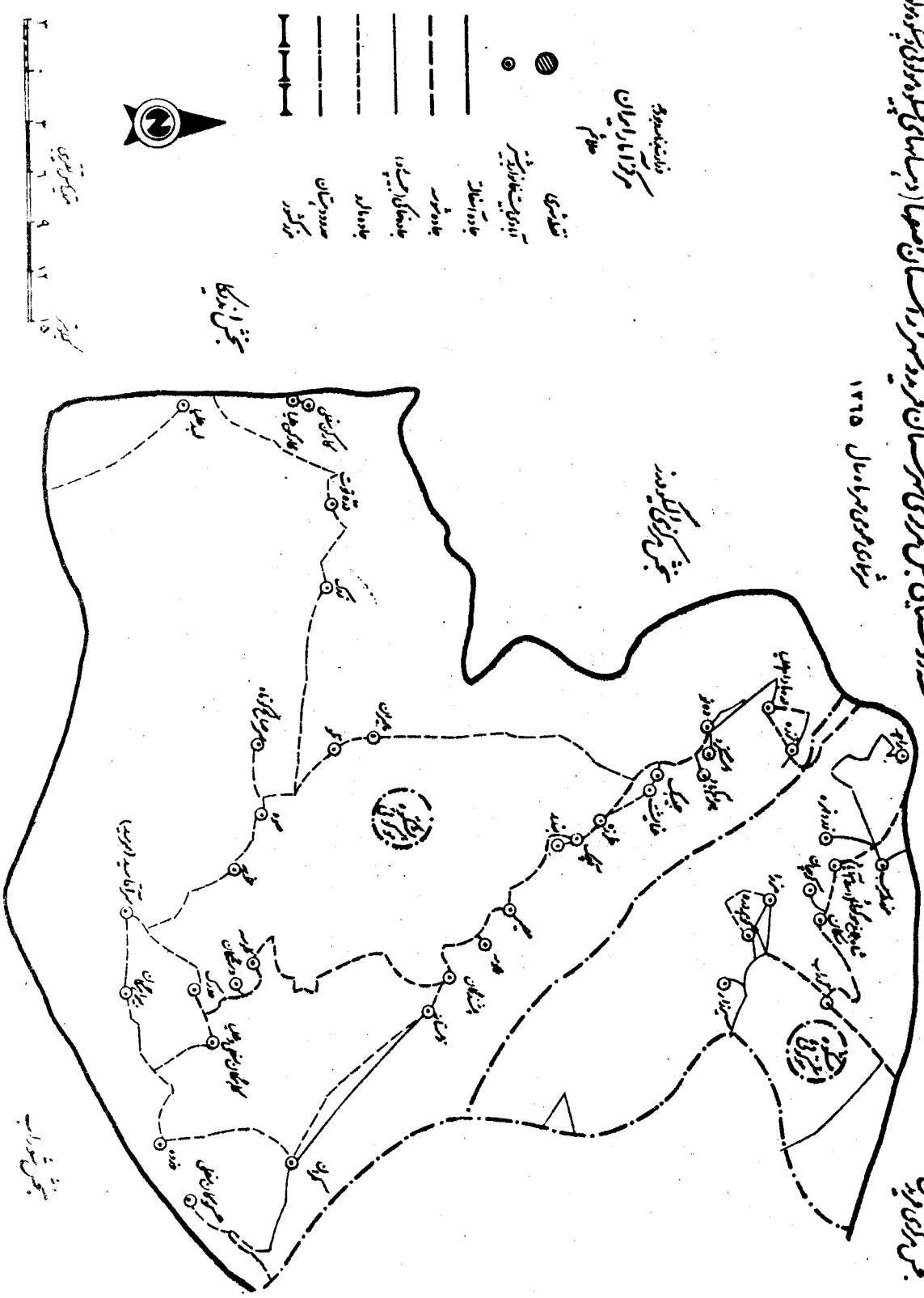


نقشه ارتباطی بخش مرکزی شهرستان فریدون شهر در بخش استان اصفهان و استانهای همجوار

شماره سری همبراه سال ۱۳۶۵

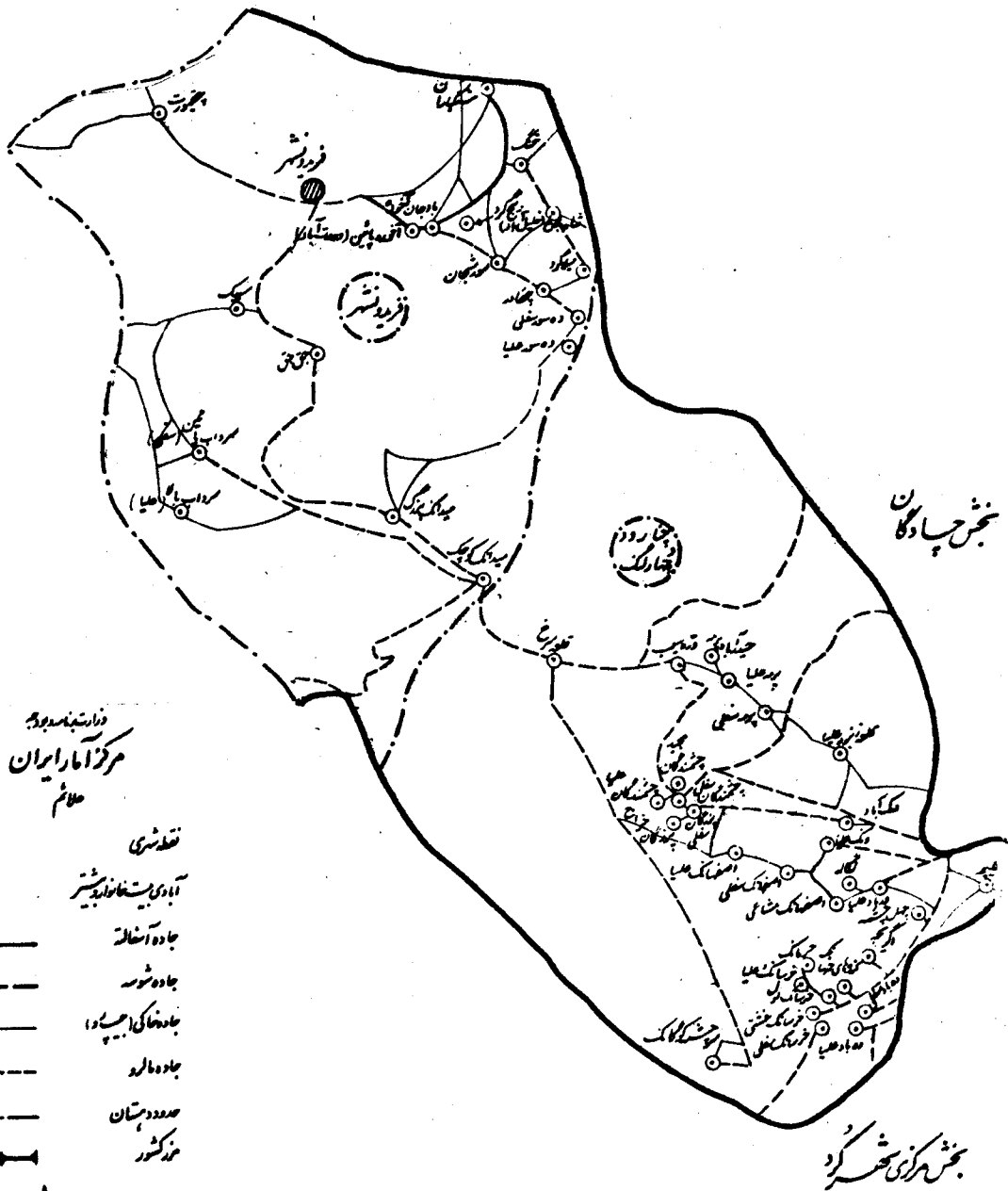
بخش مرکزی اصفهان

بخش مرکزی فریدون




نقشه روستایی بخش مرکزی شهرستان فریدونشهر از استان اصفهان (دهستانهای چارود و چهارگلک و فریدونشهر)

سرکاری عمومی هر ماه سال ۱۳۶۵



فراشه بندید و
مرکز امام ابراهیم
علامت

- نقطه شهری
- آبادی روستاها و دهستان
- جاده آسفالت
- - - - - جاده شوره
- جاده خاکی (جیب و دو)
- جاده مالرو
- . - . - . حدود دهستان
- + — + — + — مرکز کشور



نهایت عمده شیرکشت دوزی	نهایت کشت دوزی						جمعیت شامل	جمعیت باسواد	جمعیت عرسالزایش	کل جمعیت	تعداد خانوار	نوع راه آبادی (کد)	کد آبادی	آبادی	
	پرورش ماهی	پرورش زنبورسل	پرورش کرم ابریشم	پرورش طیور	پرورش دامپروری	باغداری									
۱۷	۱۶	۱۵	۱۴	۱۳	۱۲	۱۱	۱۰	۹	۸	۷	۶	۵	۴	۳	۲
	۱	۲۲	۰	۶	۱۷۲	۲۴	۱۷۰	۱۰۱۱۸	۱۲۷۴۴	۳۱۳۰۱	۴۱۵۷۷	۷۰۳۲			بخش مرکزی
	۱	۱۰	۰	۲	۶۲	۵	۶۲	۲۸۸۶	۲۵۹۰	۹۲۷۴	۱۲۲۱۶	۲۱۵۱	۲	۱۷۷۲۵۷	دهستان پشتکوه موگوشی
					*	*	*	۳۶	۵۲	۱۳۸	۱۸۴	۲۹	۲	۱۷۷۲۵۷	اچک
					*	*	*	۱۴	۱۹	۶۶	۹۸	۱۴	۲	۱۷۷۲۵۸	بیاباخسرو
					*	*	*	۹۱	۱۰۴	۳۱۹	۴۳۹	۷۵	۲	۱۷۷۲۶۰	بندر
					*	*	*	۱۱۹	۱۱۱	۴۰۸	۵۳۸	۹۲	۲	۱۷۷۲۶۲	بهرام آباد
					*	*	*	۵۹	۳۰	۱۷۱	۲۲۶	۴۳	۴	۱۷۷۲۶۳	بیراهگان
					*	*	*	۱۲	۳	۲۷	۳۵	۵	۴	۱۷۷۲۶۴	پاتاشاه
					*	*	*	۱۵	۲۲	۷۲	۱۰۱	۱۶	۲	۱۷۷۲۶۵	پس خوم خر
					*	*	*	۷۸	۶۶	۲۷۹	۳۶۳	۶۰	۲	۱۷۷۲۶۶	پشتخان
					*	*	*	۲۴	۳۵	۸۹	۱۱۷	۱۶	۲	۱۷۷۲۶۷	شیر
					*	*	*	۲۸	۲۳	۸۹	۱۲۶	۲۲	۲	۱۷۷۲۶۸	تزره
					*	*	*	۲۸	۱۶	۸۸	۱۲۱	۲۲	۴	۱۷۷۲۶۹	تلو
					*	*	*	۲۳	۲۸	۷۲	۹۷	۱۲	۲	۱۷۷۲۷۱	چال چرانه
					*	*	*	۶	۰	۱۱	۱۴	۲	۴	۱۷۷۲۷۳	چشمه ساز
					*	*	*	۲۱	۲۴	۷۹	۱۰۷	۱۸	۲	۱۷۷۲۷۴	چین
					*	*	*	۲۳	۱۹	۸۲	۱۰۷	۲۰	۲	۱۷۷۲۷۵	حبیبک
					*	*	*	۱۷	۳۴	۶۹	۹۶	۱۵	۲	۱۷۷۲۷۶	خاک چری
					*	*	*	۱۶	۲۰	۶۲	۸۴	۱۲	۲	۱۷۷۲۷۶	خسرو آباد
					*	*	*	۲۱	۱۸	۶۴	۹۶	۱۶	۴	۱۷۷۲۷۷	خوشمیوه
					*	*	*	۳۶۴	۲۱۳	۵۶۵	۷۴۸	۱۳۱	۴	۱۷۷۲۷۸	خویه
					*	*	*	۲۳	۱۸	۵۸	۷۸	۹	۲	۱۷۷۲۷۹	دره بیاد ام سفلی
					*	*	*	۳۱	۳۲	۸۲	۱۱۵	۲۰	۲	۱۷۷۲۸۰	دره بیاد ام علیا
					*	*	*	۷	۶	۲۸	۳۷	۶	۴	۱۷۷۲۸۱	دره بیلا
					*	*	*	۳۶	۱۷	۱۰۴	۱۳۸	۲۵	۴	۱۷۷۲۸۲	دره توت
					*	*	*	۷	۴	۱۹	۲۵	۲	۲	۱۷۷۲۸۵	دره چیله
					*	*	*	۲۹	۳۴	۷۲	۹۶	۱۶	۴	۱۷۷۲۸۶	دره رزه
					*	*	*	۳۴	۴۷	۱۰۷	۱۴۲	۲۲	۲	۱۷۷۲۸۹	دستگرد
					*	*	*	۱۱۱	۶۹	۳۱۲	۴۱۳	۶۸	۲	۱۷۷۲۹۰	دورک
					*	*	*	۸	۴	۲۲	۲۸	۶	۴	۱۷۷۳۰۱	خوسینه
					*	*	*	۵۸	۵۷	۱۸۹	۲۴۱	۲۷	۲	۱۷۷۳۰۲	ده نو
					*	*	*	۱۱	۱	۳۹	۵۲	۱۰	۴	۱۷۷۳۰۳	روستا
					*	*	*	۳۴	۱۲	۱۲۵	۱۸۱	۲۲	۲	۱۷۷۳۰۴	زرک
					*	*	*	۴۶	۳۵	۱۵۱	۱۹۸	۲۵	۲	۱۷۷۳۰۶	زمستانه
					*	*	*	۲۷۰	۹۸	۳۱۵	۴۱۰	۲۵۵	۴	۱۷۷۳۰۷	سر اقا سید
					*	*	*	۹۷	۵۸	۲۹۰	۳۶۹	۶۵	۴	۱۷۷۳۰۹	سر صالح کوشه
					*	*	*	۴۱	۱۹	۱۲۰	۱۷۰	۳۱	۴	۱۷۷۴۰۰	سوه
					*	*	*	۱۷	۱۳	۴۶	۶۱	۱۱	۴	۱۷۷۴۰۱	شاهان
					*	*	*	۱۴	۰	۴۰	۶۳	۱۰	۴	۱۷۷۴۰۲	شوله
					*	*	*	۵۴	۳۶	۲۱۵	۳۹۱	۴۱	۲	۱۷۷۴۰۳	طرزه
					*	*	*	۱	۲	۶	۷	۱	۲	۱۷۷۴۰۴	عباس آباد
					*	*	*	۳۲	۴۹	۱۳۹	۱۷۸	۲۴	۲	۱۷۷۴۰۵	عباسیشت
					*	*	*	۸	۲	۱۷	۲۷	۴	۲	۱۷۷۴۰۷	قلعه سرگوشه
					*	*	*	۳۷	۲۶	۱۱۸	۱۵۸	۲۸	۴	۱۷۷۴۰۸	کنارکن سفلی
					*	*	*	۸۰	۴۵	۲۶۸	۳۵۴	۶۳	۲	۱۷۷۴۰۹	کنارکن علیا
					*	*	*	۱۹	۱۳	۴۹	۶۲	۱۲	۴	۱۷۷۴۱۰	کاشو تک
					*	*	*	۱۰۱	۱۲۵	۳۸۶	۴۹۶	۱۰۰	۴	۱۷۷۴۱۱	کاشکان سفلی و علیا

فعالیت کشاورزی							بیمیت شامل	بیمیت باسواد	بیمیت عمال و بیشتر	کل بیمیت	تعداد خانوار	نوع راه آبادی (کیلومتر)	کیلومتر آبادی	آبادی
پرورش ماهی	پرورش بز و گوسفند	پرورش گاو و اسب	پرورش طیور	دامداری دامپروری	باغداری	زراعت								
۱۶	۱۵	۱۴	۱۳	۱۲	۱۱	۱۰	۹	۸	۷	۶	۵	۴	۳	۲
				*	*	*	۱۷۲	۲۱۸	۶۰۲	۸۱۰	۱۲۴	۲	۱۷۷۴۱۲	کلوسه
				*	*	*	۳۶	۵۲	۱۲۰	۱۷۱	۲۷	۲	۱۷۷۴۱۲	کمران
				*	*	*	۱۷	۳۴	۶۷	۸۷	۱۵	۲	۱۷۷۴۱۴	کولاب
				*	*	*	۲۴	۲۲	۱۱۰	۱۳۵	۲۸	۲	۱۷۷۴۱۶	گوسان سفلی
				*	*	*	۵	۱۲	۲۲	۳۳	۴	۲	۱۷۷۴۱۷	گوسان علیا
				*	*	*	۶۱	۲۱	۶۱	۷۸	۱۴	۲	۱۷۷۴۱۸	گروه
				*	*	*	۱۲	۲۵	۴۹	۳۶	۸	۲	۱۷۷۴۱۹	لید سفلی
				*	*	*	۴۹	۴۶	۱۵۹	۲۰۱	۳۹	۴	۱۷۷۴۲۰	لید علیا
				*	*	*	۶	۱	۲۱	۲۲	۵	۴	۱۷۷۴۲۲	لاوه
				*	*	*	۴	۱	۲۱	۲۰	۵	۴	۱۷۷۴۲۳	مزان
				*	*	*	۱۱۹	۱۶۵	۷۶۲	۵۳۶	۸۹	۲	۱۷۷۴۲۴	مسیر
				*	*	*	۲۳	۴۶	۸۷	۱۱۲	۱۹	۲	۱۷۷۴۲۶	وار شاه
				*	*	*	۵۵	۳۶	۱۶۲	۲۰۹	۳۴	۴	۱۷۷۴۲۸	وزوه
				*	*	*	۱۳۰	۹۸	۳۶۹	۴۸۲	۳۸	۲	۱۷۷۴۳۸	وستگان
				*	*	*	۶	۸	۲۷	۳۴	۷	۲	۱۷۷۴۳۹	ریجه
				*	*	*	۲۶	۴۲	۹۸	۱۲۲	۲۰	۲	۱۷۷۴۴۰	هومه
				*	*	*	۴۳	۵۳	۲۰۰	۲۷۰	۵۰	۴	۱۷۷۴۴۱	هیران
				*	*	*	۳	۶	۲۰	۲۶	۲	۴	۱۷۷۴۴۲	هیزم
							۸۸۹	۷۰۴	۲۳۱۸	۲۰۴۵	۴۵۰			دهستان پیشکوه موگوشی
				*	*	*	۴	۱	۷	۱۱	۱	۲	۱۷۷۵۲۹	ابول
				*	*	*	۱۱	۲۰	۳۲	۳۹	۵	۲	۱۷۷۵۳۰	بسته کمر
				*	*	*	۲۱	۳۶	۷۶	۹۹	۱۲	۲	۱۷۷۵۳۱	تنددوزان
				*	*	*	۱۹	۶	۴۸	۶۹	۱۲	۲	۱۷۷۵۳۲	چاله قو
				*	*	*	۲۳	۱۰	۴۱	۵۰	۱۰	۲	۱۷۷۵۳۳	خرسانک موگوشی
				*	*	*	۱۱۱	۸۰	۲۸۰	۳۶۳	۵۴	۲	۱۷۷۵۳۴	راچه
				*	*	*	۲۳	۱۷	۶۵	۸۹	۱۱	۲	۱۷۷۵۳۵	رهمه چر
				*	*	*	۷۰	۵۳	۱۷۶	۲۳۰	۴۱	۲	۱۷۷۵۳۶	زردفهره
				*	*	*	۷۲	۹۵	۲۵۷	۳۳۱	۴۲	۲	۱۷۷۵۳۷	سکان
				*	*	*	۴۹	۲۵	۹۶	۱۲۶	۲۲	۴	۱۷۷۵۳۸	سیرزار
				*	*	*	۷۵	۵۴	۲۰۹	۲۸۱	۳۹	۲	۱۷۷۵۳۹	شاه بلاغ موگوشی
				*	*	*	۴۰	۲۰	۱۰۹	۱۵۵	۲۰	۲	۱۷۷۵۴۰	کرچان
				*	*	*	۲۷	۲۸	۸۵	۱۰۸	۱۶	۲	۱۷۷۵۴۱	کرزوم
				*	*	*	۱۲	۶	۲۳	۴۲	۵	۲	۱۷۷۵۴۲	کسد
				*	*	*	۵۱	۴۹	۱۲۹	۱۷۷	۲۵	۲	۱۷۷۵۴۳	گور اب
				*	*	*	۶۰	۵۰	۱۵۲	۲۰۱	۳۰	۲	۱۷۷۵۴۴	گوردره
				*	*	*	۱۲	۸	۲۸	۳۷	۷	۴	۱۷۷۵۵۱	مازه و هرنگان
				*	*	*	۵۰	۲۸	۱۱۵	۱۵۰	۲۲	۲	۱۷۷۵۵۲	مزره ا
				*	*	*	۵۳	۲۲	۱۱۴	۱۴۹	۲۶	۲	۱۷۷۵۵۳	مزرعه سیب
				*	*	*	۱	۰	۲	۲	۱	۲	۱۷۷۵۵۴	مزرعه شیخ فاضل
				*	*	*	۴۶	۳۳	۱۰۴	۱۲۸	۱۹	۲	۱۷۷۵۵۵	مزرعه میر
				*	*	*	۱۸	۲۶	۷۰	۸۹	۱۴	۲	۱۷۷۵۵۶	وارگه پشته
				*	*	*	۲۷	۱۶	۵۱	۶۷	۸	۲	۱۷۷۵۵۷	وهرنگان
				*	*	*	۱۳	۱	۲۸	۴۱	۶	۲	۱۷۷۵۵۸	هرمستان

فعايت عمده كش و درزي							بميت مثل	بميت باسواد	بميت عسالت و بشتر	مطل بميت	تعداد خانوار	نوع راه آبادي (كد)	كد آبادي	آبادي
پرورش ماهي	پرورش بز و گاو	پرورش گاو و بز	پرورش گاو	دامداري دامپروري	باغباني	زراعت								
۱۶	۱۵	۱۴	۱۳	۱۲	۱۱	۱۰	۹	۸	۷	۶	۵	۴	۳	۲
			۱	۶۱	۶	۶۰	۲۴۷۲	۶۲۳۹	۸۱۶۵	۱۱۱۹۹	۱۸۳۹			دوستان چهارم سنگ
				*	*	*	۳	۷	۱۶	۲۰	۲	۲	۱۷۷۵۹۱	اصفهانك تازه
				*	*	*	۲۶	۳۹	۹۲	۱۱۲	۱۴	۲	۱۷۷۵۹۲	اصفهانك ساكن
				*	*	*	۲۳	۴۶	۱۰۸	۱۴۳	۲۲	۲	۱۷۷۵۹۳	اصفهانك سفلي
				*	*	*	۱۹	۲۸	۶۹	۹۴	۱۵	۲	۱۷۷۵۹۴	اصفهانك عبدال
				*	*	*	۴۲	۴۷	۱۳۲	۱۷۷	۲۸	۲	۱۷۷۵۹۵	اصفهانك عليا
				*	*	*	۳۴	۴۶	۱۲۱	۱۷۰	۲۰	۲	۱۷۷۵۹۶	اصفهانك مشاعن
				*	*	*	۳۱	۳۸	۹۹	۱۲۵	۲۸	۲	۱۷۷۵۹۷	اقور بيچه
				*	*	*	۱۲	۲۸	۶۸	۹۶	۱۴	۲	۱۷۷۵۹۸	بلاغ شاتل
				*	*	*	۶	۱۰	۱۹	۲۷	۲	۲	۱۷۷۵۹۹	بهر افتاب دولت آباد
				*	*	*	۵	۴	۲۰	۲۹	۴	۲	۱۷۷۶۰۰	بهر افتاب دولت آباد سفلي
				*	*	*	۷	۹	۱۸	۲۶	۴	۲	۱۷۷۶۰۲	بهر بشير دوم
				*	*	*	۸	۲۴	۴۱	۵۷	۹	۲	۱۷۷۶۰۵	بهر زكرد
				*	*	*	۴۸	۴۶	۱۴۲	۲۰۶	۲۲	۲	۱۷۷۶۰۷	بهر زنگان خراج
				*	*	*	۴۲	۷۶	۱۶۶	۲۱۴	۲۹	۲	۱۷۷۶۰۸	بهر زنگان سفلي
				*	*	*	۲۰	۲۱	۵۵	۷۴	۱۲	۲	۱۷۷۶۰۹	بهر زنگان عليا
				*	*	*	۷۸	۶۳	۲۴۱	۲۲۵	۵۱	۲	۱۷۷۶۱۰	بهر مه سفلي
				*	*	*	۸۶	۸۹	۲۵۶	۲۵۸	۵۵	۲	۱۷۷۶۱۱	بهر مه عليا
				*	*	*	۲۳	۱۷	۵۷	۸۹	۱۵	۲	۱۷۷۶۱۵	بهر ملكي عليا
				*	*	*	۸۱	۲۱	۵۴	۷۵	۱۲	۲	۱۷۷۶۱۶	بهران احمد
				*	*	*	۱۰۱	۱۵۹	۳۷۲	۵۱۵	۸۶	۲	۱۷۷۶۱۷	چشمندگان سفلي
				*	*	*	۸۱	۱۲۴	۲۶۷	۲۵۱	۵۹	۲	۱۷۷۶۱۸	چشمندگان عليا
				*	*	*	۲۴	۶۰	۱۲۷	۱۹۸	۲۲	۲	۱۷۷۶۱۹	چشمندگان مجيد
				*	*	*	۷۹	۱۲۳	۲۱۹	۲۸۷	۴۵	۲	۱۷۷۶۲۰	چهل چشمه
				*	*	*	۱۱۰	۱۲۳	۳۷۶	۵۱۸	۸۵	۲	۱۷۷۶۲۱	خرماتك
				*	*	*	۱۹	۲۶	۴۹	۶۷	۸	۲	۱۷۷۶۲۲	حسين آباد
				*	*	*	۴۰	۲۵	۱۲۶	۱۸۱	۲۵	۲	۱۷۷۶۲۳	ديدر آباد برمه
				*	*	*	۵۶	۷۰	۱۸۰	۲۵۶	۲۸	۲	۱۷۷۶۲۴	خرماتك اول
				*	*	*	۴۹	۶۲	۱۴۵	۲۰۳	۲۵	۲	۱۷۷۶۲۵	خرماتك ذشتي
				*	*	*	۴۱	۵۸	۱۱۷	۱۶۴	۲۷	۲	۱۷۷۶۲۶	خرماتك سفلي
				*	*	*	۲۶	۳۴	۱۰۲	۱۴۰	۲۱	۲	۱۷۷۶۲۷	خرماتك عليا
				*	*	*	۱۲۳	۱۶۴	۴۲۶	۶۱۱	۹۶	۲	۱۷۷۶۲۸	درك آباد
				*	*	*	۸	۱۰	۲۰	۴۵	۷	۲	۱۷۷۶۲۹	دره الوجه
				*	*	*	۱۳۰	۱۷۱	۴۳۴	۶۰۸	۱۰۸	۲	۱۷۷۶۳۱	دره سيبه
				*	*	*	۱۳	۱۸	۳۲	۴۵	۷	۲	۱۷۷۶۳۲	دره گاو
				*	*	*	۲۷	۴۴	۹۲	۱۱۳	۱۷	۲	۱۷۷۶۳۶	دره مهدی قلبي
				*	*	*	۶	۹	۱۶	۲۲	۴	۲	۱۷۷۶۳۸	دشت كبرود
				*	*	*	۲۱	۲۹	۸۱	۱۱۲	۱۶	۲	۱۷۷۶۳۹	دولت آباد
				*	*	*	۵۷	۹۳	۲۲۷	۲۱۶	۵۴	۲	۱۷۷۶۴۰	ده بياد سفلي
				*	*	*	۱۰	۱۶	۳۱	۴۰	۷	۲	۱۷۷۶۴۲	ده زردان عليا
				*	*	*	۶۰	۱۰۰	۲۰۸	۲۹۰	۵۱	۲	۱۷۷۶۴۳	ده بياد عليا
				*	*	*	۶۹	۸۵	۲۲۲	۲۱۱	۴۷	۲	۱۷۷۶۴۴	سر چشمه كوگاتك
				*	*	*	۱۴	۱۶	۳۹	۵۵	۷	۲	۱۷۷۶۴۵	سفيدخاني
				*	*	*	۴	۷	۱۱	۱۱	۴	۲	۱۷۷۶۴۶	موريتگاه
				*	*	*	۱۱	۲۰	۵۹	۷۸	۱۷	۲	۱۷۷۶۴۷	قلعه زنگور سفلي
				*	*	*	۳۹	۴۵	۱۲۴	۱۵۹	۲۷	۲	۱۷۷۶۴۸	قلعه زنگور عليا

تعداد گاو و گاو سگساله	تعداد گوسفند و بز	تغییر گاو و بز بین اوقات شکار در یک	فروشگاه تعاونی	دستری به وسایط عمومی و آب و هوا	تلفین	دستری به روزنامه و مجله و آلبوم	صندوق پست	بیمار و دامای روستایی	دانشگاه کیمیا و پزشکی	پزشک	خانه بهداشت	مرکز بهداشتی درمانی	حمام	آموزش و تفریح کودکان و جوانی	مدرسه راهنمایی	دبستان	برق	آب لوله کشی	پایگاه خدمات بستری	مرکز خدمات روستایی	دفتر جهاد سازندگی	شورای اسلامی روستایی	امکن مذهبی مسلمانان	سنگ بنی مسلمانان	شماره در دفتر آمار
۴۲	۴۱	۴۰	۳۹	۳۸	۳۷	۳۶	۳۵	۳۴	۳۳	۳۲	۳۱	۳۰	۲۹	۲۸	۲۷	۲۶	۲۵	۲۴	۲۳	۲۲	۲۱	۲۰	۱۹	۱۸	۱۷
۴۲۰۰۰	۷۱۸۷۷	۱۴	۳۱	۰	۰	۱	۰	۱۰	۱	۴	۱	۲۶	۲۲	۲	۴۶	۱۴	۲۲	۰	۱	۰	۴۵	۱۰	۸	۱	
۳۰	۲۵۰																								۲
۴۰	۱۷۰۰																								۳
۳۰	۵۰۰																								۴
۷	۳۰۰																								۵
۱۰۰	۱۴۰۰																								۶
۵۰	۲۵۰۰		*																						۷
۱۰	۱۰۶۰																								۸
۳۰	۵۰۰																								۹
۱۰	۱۵۰																								۱۰
۵	۲۰																								۱۱
۱۰	۱۰۰																								۱۲
۳۰	۲۵۰			*																					۱۳
۷۰	۱۰۰۰			*																					۱۴
۱۴۰	۱۱۰۰		*	*																					۱۵
۱۵	۲۰۰			*																					۱۶
۲۰	۱۶۰۰		*	*																			*		۱۷
۷۰	۱۳۰۰		*	*																			*		۱۸
۴۰	۹۱۰																								۱۹
۳۰	۱۰۰																								۲۰
۱۷۰	۲۵۰۰		*	*							*				*								*	*	۲۱
۱۰۰	۲۰۰۰			*								*											*	*	۲۲
۹۰	۷۵۰			*								*											*	*	۲۳
۳۰	۲۵۰۰			*								*											*	*	۲۴
۳۰	۵۰۰		*	*					*			*											*	*	۲۵
۵	۳۰۰			*								*											*	*	۲۶
۵	۱۵۰۰			*								*											*	*	۲۷
۱۰۰	۲۰۰		*	*					*			*											*	*	۲۸
۳۰۰	۲۳۰۰		*	*					*		*	*											*	*	۲۹
۴۰	۱۰۵۰			*					*		*	*											*	*	۳۰
۷۰	۸۰۰			*					*		*	*											*	*	۳۱
۴۰۰	۲۵۰۰		*	*					*		*	*											*	*	۳۲
۲۰	۱۵۰			*					*		*	*											*	*	۳۳
۵۰	۷۵۰		*	*					*		*	*											*	*	۳۴
۱۰	۱۲۰			*					*		*	*											*	*	۳۵
۳۰	۴۰۰۰			*					*		*	*											*	*	۳۶
۱	۳۰۰			*					*		*	*											*	*	۳۷
۴۰	۲۵۰		*	*					*		*	*											*	*	۳۸
۷۰	۵۷۰		*	*					*		*	*											*	*	۳۹
۲۴	۸۰			*					*		*	*											*	*	۴۰
۱۰۰	۲۰۰۰		*	*					*		*	*											*	*	۴۱
۲۰۰	۲۰۰۰		*	*					*		*	*											*	*	۴۲
۸	۲۲۰			*					*		*	*											*	*	۴۳
۴	۱۸۰			*					*		*	*											*	*	۴۴
۱۵	۶۰۰			*					*		*	*											*	*	۴۵
۸	۱۷۰۰		*	*					*		*	*											*	*	۴۶

فعالیت کشاورزی							جمعیت شغل	جمعیت باسواد	جمعیت عساکر بیشتر	کل جمعیت	تعداد خانوار	نوع راه آبادی (کیلومتر)	کده آبادی	آبادی
پرورش ماهی	پرورش زنبورسل	پرورش گاو ابرهیم	پرورش طیور	اداری دامپروری	باغداری	زراعت								
۱۶	۱۵	۱۴	۱۳	۱۲	۱۱	۱۰	۹	۸	۷	۶	۵	۴	۳	۲
			*	*	*	*	۳۰۴	۲۹۲	۹۲۲	۱۲۹۲	۲۱۵	۲	۱۷۷۶۴۹	قلعه سرخ
				*	*	*	۹	۴	۲۸	۴۲	۶	۳	۱۷۷۶۵۰	قلعه عجم
				*	*	*	۹۳	۱۳۴	۳۴۴	۴۴۷	۷۴	۲	۱۷۷۶۵۱	کلیچه
				*	*	*	۲۱	۲۹	۷۹	۱۱۰	۲۰	۳	۱۷۷۶۵۲	کنده های خرساتک
				*	*	*	۸	۹	۱۷	۲۳	۴	۳	۱۷۷۶۵۵	گرداب
				*	*	*	۱۱	۷	۴۱	۶۹	۱۰	۳	۱۷۷۶۵۶	گل سفید دولت آباد سفلی
				*	*	*	۲۳	۱۹	۹۵	۱۴۶	۱۷	۳	۱۷۷۶۵۷	گل سفید دولت آباد علیا
				*	*	*	۴	۸	۱۲	۱۶	۴	۳	۱۷۷۶۵۹	گو فاکتک سفلی
				*	*	*	۲۵	۴۳	۹۰	۱۱۶	۱۵	۲	۱۷۷۶۶۰	گو فاکتک علیا
				*	*	*	۴۸	۴۷	۱۳۸	۱۷۱	۳۰	۳	۱۷۷۶۶۱	لگاله
				*	*	*	۱۷	۱۹	۵۲	۷۲	۱۴	۲	۱۷۷۶۶۶	مزرعه گل ارژن شان
				*	*	*	۹	۲	۳۰	۴۶	۹	۳	۱۷۷۶۶۷	ملک آباد
				*	*	*	۱۳	۱۲	۳۱	۳۳	۶	۳	۱۷۷۶۶۸	ورباده سفلی
				*	*	*	۶۸	۶۸	۱۷۹	۲۳۱	۴۵	۲	۱۷۷۶۶۹	ورباده علیا
				*	*	*	۲۸	۳۵	۸۱	۱۰۱	۱۹	۳	۱۷۷۶۷۰	ونک سفلی
				*	*	*	۳۳	۴۱	۱۱۷	۱۶۱	۳۰	۳	۱۷۷۶۷۱	ونک علیا
							۳۸۷۰۰	۶۲۲۱	۱۱۵۴۴	۱۵۱۱۱	۲۵۹۲			دهستان فریدونشهر
							۸۰۹	۱۴۱	۲۳۱	۳۰۸۲	۵۲۱	۱	۱۷۷۷۵۴	اخوره پاشین
							۸۵	۱۶۶	۲۴۸	۳۰۹	۴۷	۱	۱۷۷۷۶۱	بادجان اخوره
							۱۶	۴۶	۷۸	۹۷	۱۵	۳	۱۷۷۷۶۲	بیرد امیاب
							۷۸	۱۶۹	۲۸۷	۳۸۳	۶۴	۱	۱۷۷۷۶۶	بیج گرد
							۲	۰	۲	۲	۱	۳	۱۷۷۷۶۷	جعفر آباد
							۳۴۹	۵۲۲	۸۹۰	۱۱۶۱	۱۷۷	۲	۱۷۷۷۷۰	چق چق
							۱۳۳	۲۱۷	۳۸۳	۵۰۲	۹۱	۲	۱۷۷۷۷۵	چقادر
							۳۷۹	۵۰۷	۹۱۹	۱۱۴۳	۱۸۱	۲	۱۷۷۷۷۷	چقپورتنه
							۱۱۱	۲۰۲	۳۳۹	۴۲۸	۷۷	۲	۱۷۷۷۷۹	خنگ
							۱۱	۲۶	۷۷	۹۷	۱۲	۲	۱۷۷۷۸۱	در بند
							۷	۳	۱۷	۲۳	۴	۳	۱۷۷۷۸۵	دره تاجی الدین
							۱۲۰	۳۶۱	۴۳۹	۵۴۷	۹۵	۲	۱۷۷۷۹۶	ده مور سفلی
							۶۶	۱۴۹	۲۲۲	۴۳۴	۲۷	۲	۱۷۷۷۹۷	ده مور علیا
							۷۷	۳۲	۹۷	۶۶	۲۰	۳	۱۷۷۸۰۲	مرداب بیلا
							۱۷۲	۲۶۸	۴۶۹	۶۳۰	۱۱۴	۳	۱۷۷۸۰۳	مرداب پاشین
							۳۱۷	۶۳۲	۱۱۱۸	۱۵۷۲	۲۸۸	۱	۱۷۷۸۰۴	سندسپار ان
							۱۲۹	۱۶۷	۵۰۲	۶۶۳	۱۰۷	۲	۱۷۷۸۰۵	مور شان
							۴۳۹	۱۷۱	۱۲۰۰	۱۶۶۸	۲۹۷	۲	۱۷۷۸۰۶	سینک
							۸۸	۱۸۳	۳۴۰	۴۶۸	۸۴	۲	۱۷۷۸۰۸	شاه بیلاغ
							۴	۸	۱۸	۲۲	۴	۳	۱۷۷۸۰۹	شاه شین
							۵	۶	۱۸	۲۷	۴	۳	۱۷۷۸۲۲	مازه قلعه
							۱۶۷	۱۵۳	۳۹۶	۵۱۶	۱۰۲	۲	۱۷۷۸۲۷	میدانکس بزرگ
							۱۶۴	۱۶۱	۴۳۵	۵۶۷	۹۱	۳	۱۷۷۸۲۸	میدانکس کوچک
							۱۵۲	۲۴۹	۵۰۸	۶۷۲	۱۲۲	۲	۱۷۷۸۳۹	میلاگرد

تعداد گاو و گوساله	تعداد گوسفند بزرگ	تعداد گاو آهک و گاو شاد در کس	فروشگاه تعاونی	دستری به وسایل تعمیراتی و ابزار	تلفین	دستری به روزانه و تجهیزات	صندوق پست	بیمار و دامی و وسایل	دانشگاه کتیبین دامپزشکی	پزشک	خانه بهداشت	مرکز بهداشتی درمانی	حمام	آموزش و تفریح کودکان	مدرسه ابتدایی	دبستان	برق	آب لوله کشی	پایگاه تعاونی بیج	مرکز خدمات روستایی	دفتر جهاد سازندگی	شورای اسلامی روستایی	اماکن مذهبی مسلمانان	مبلغ مذکور مسلمانان	شماره روستا و دفتر آردی
۴۲	۴۱	۴۰	۳۹	۳۸	۳۷	۳۶	۳۵	۳۴	۳۳	۳۲	۳۱	۳۰	۲۹	۲۸	۲۷	۲۶	۲۵	۲۴	۲۳	۲۲	۲۱	۲۰	۱۹	۱۸	۱۷
۱۰۰۰	۵۰۰		*	*			*			*	*	*	*	*	*	*	*	*	*	*	*	*	*	*	۴۶
۸	۱۲۲			*						*	*	*	*	*	*	*	*	*	*	*	*	*	*	*	۴۷
۵۰	۲۰۰		*	*						*	*	*	*	*	*	*	*	*	*	*	*	*	*	*	۴۸
۲۰	۲۵۰			*						*	*	*	*	*	*	*	*	*	*	*	*	*	*	*	۴۹
۱۱	۱۰۰			*						*	*	*	*	*	*	*	*	*	*	*	*	*	*	*	۵۰
۱۸	۲۲۰			*						*	*	*	*	*	*	*	*	*	*	*	*	*	*	*	۵۱
۲۵	۱۱۰			*						*	*	*	*	*	*	*	*	*	*	*	*	*	*	*	۵۲
۱۰	۲۲۰			*						*	*	*	*	*	*	*	*	*	*	*	*	*	*	*	۵۳
۱۰۰	۵۵۰			*					*	*	*	*	*	*	*	*	*	*	*	*	*	*	*	*	۵۴
۱۰۰	۸۵۰			*					*	*	*	*	*	*	*	*	*	*	*	*	*	*	*	*	۵۵
۱۰۰	۵۵۰			*					*	*	*	*	*	*	*	*	*	*	*	*	*	*	*	*	۵۶
۵	۲۲۰			*						*	*	*	*	*	*	*	*	*	*	*	*	*	*	*	۵۷
۱۵	۲۰			*						*	*	*	*	*	*	*	*	*	*	*	*	*	*	*	۵۸
۱۲۰	۱۰۰۰			*						*	*	*	*	*	*	*	*	*	*	*	*	*	*	*	۵۹
۱۵	۵۰۰			*						*	*	*	*	*	*	*	*	*	*	*	*	*	*	*	۶۰
۵۰	۵۰۰			*						*	*	*	*	*	*	*	*	*	*	*	*	*	*	*	۶۱
۹۶۰	۵۵۱۴۰	۰	۱۱	۱۷	۲	۰	۵	۰	۱۴	۵	۴	۲	۱۸	۱۱	۸	۲۰	۲۰	۱۶	۲	۰	۰	۱۹	۲۲	۷	۱
۷۰۰	۲۰۰		*	*	*		*		*	*	*	*	*	*	*	*	*	*	*	*	*	*	*	*	۲
۲۰۰	۲۵۰			*					*	*	*	*	*	*	*	*	*	*	*	*	*	*	*	*	۳
۲۰	۱۰۵۰			*					*	*	*	*	*	*	*	*	*	*	*	*	*	*	*	*	۴
۲۰۰	۷۰			*					*	*	*	*	*	*	*	*	*	*	*	*	*	*	*	*	۵
۰	۲۲۰			*					*	*	*	*	*	*	*	*	*	*	*	*	*	*	*	*	۶
۷۰۰	۴۰۰			*					*	*	*	*	*	*	*	*	*	*	*	*	*	*	*	*	۷
۳۰۰	۴۰۰			*					*	*	*	*	*	*	*	*	*	*	*	*	*	*	*	*	۸
۱۲۰۰	۱۰۰۰			*					*	*	*	*	*	*	*	*	*	*	*	*	*	*	*	*	۹
۲۰۰	۸۰۰			*					*	*	*	*	*	*	*	*	*	*	*	*	*	*	*	*	۱۰
۶۰	۲۵۰			*					*	*	*	*	*	*	*	*	*	*	*	*	*	*	*	*	۱۱
۰	۷۰۰			*					*	*	*	*	*	*	*	*	*	*	*	*	*	*	*	*	۱۲
۲۰۰	۸۰۰			*					*	*	*	*	*	*	*	*	*	*	*	*	*	*	*	*	۱۳
۵۰	۸۰۰			*					*	*	*	*	*	*	*	*	*	*	*	*	*	*	*	*	۱۴
۷۰	۱۴۰۰			*					*	*	*	*	*	*	*	*	*	*	*	*	*	*	*	*	۱۵
۱۷۰۰	۶۳۰۰			*					*	*	*	*	*	*	*	*	*	*	*	*	*	*	*	*	۱۶
۱۸۰۰	۶۰۰			*					*	*	*	*	*	*	*	*	*	*	*	*	*	*	*	*	۱۷
۱۱۰	۱۴۰۰			*					*	*	*	*	*	*	*	*	*	*	*	*	*	*	*	*	۱۸
۶۰۰	۲۳۰۰		*	*	*		*		*	*	*	*	*	*	*	*	*	*	*	*	*	*	*	*	۱۹
۴۰۰	۶۰۰			*					*	*	*	*	*	*	*	*	*	*	*	*	*	*	*	*	۲۰
۱۰	۷۰۰			*					*	*	*	*	*	*	*	*	*	*	*	*	*	*	*	*	۲۱
۲۰	۷۰۰			*					*	*	*	*	*	*	*	*	*	*	*	*	*	*	*	*	۲۲
۳۰۰	۲۰۰			*					*	*	*	*	*	*	*	*	*	*	*	*	*	*	*	*	۲۳
۳۰۰	۶۵۰			*					*	*	*	*	*	*	*	*	*	*	*	*	*	*	*	*	۲۴
۵۰۰	۲۵۰			*					*	*	*	*	*	*	*	*	*	*	*	*	*	*	*	*	

نوع راه و فعالیت کشاورزی آبادیهای خالی از سکنه شهرستان فریدونشهر

فعالیت کشاورزی							نوع راه آبادی (رکد)	کد آبادی	آبادی	شماره ردیف
پرورش بومی	پرورش زنبول	پرورش گاو بومی	پرورش طیور	دامداری و دامپروری	باغداری	زراعت				
۱۱	۱۰	۹	۸	۷	۶	۵	۴	۳	۲	۱
									بخش مرکزی	
									دهستان بهتکوه موگوشی	
						*	۳	۱۷۷۳۵۹	باغ بامیر	۱
				*	*	*	۴	۱۷۷۳۶۱	بوره جان	۲
					*	*	۴	۱۷۷۳۷۰	چال بهاره	۳
						*	۴	۱۷۷۳۷۲	چال خلیل	۴
				*		*	۴	۱۷۷۳۷۳	چهل چریب	۵
					*	*	۴	۱۷۷۳۸۳	دره توت	۶
				*		*	۴	۱۷۷۳۸۴	دره توتو	۷
						*	۲	۱۷۷۳۸۷	دره بهستان	۸
				*		*	۴	۱۷۷۳۸۸	دره هیوه	۹
				*		*	۴	۱۷۷۳۹۲	رود نیار	۱۰
				*		*	۴	۱۷۷۳۹۵	زرین آب	۱۱
				*		*	۴	۱۷۷۳۹۸	مر پار باب	۱۲
				*		*	۴	۱۷۷۴۰۶	قبرستان	۱۳
				*	*	*	۳	۱۷۷۴۱۵	کیو ارستان	۱۴
				*		*	۴	۱۷۷۴۲۱	لس لیگان	۱۵
						*	۴	۱۷۷۴۲۴	مزرعه تخته لیل	۱۶
					*	*	۴	۱۷۷۴۲۴	مزرعه شنگور خادم جان	۱۷
						*	۴	۱۷۷۴۲۵	مزرعه چالوا	۱۸
					*	*	۳	۱۷۷۴۲۶	مزرعه خوقی نما	۱۹
					*	*	۳	۱۷۷۴۲۷	مزرعه شادی	۲۰
					*	*	۴	۱۷۷۴۲۸	مزرعه کدگان	۲۱
				*		*	۶	۱۷۷۴۲۹	مزرعه لایمر	۲۲
				*		*	۴	۱۷۷۴۳۰	مزرعه لافخم	۲۳
						*	۴	۱۷۷۴۳۱	مزرعه مور قادی	۲۴
				*		*	۴	۱۷۷۴۳۲	مزرعه هورد	۲۵
				*		*	۴	۱۷۷۴۳۵	تصاریب افتاب	۲۶
				*		*	۴	۱۷۷۴۴۲	هلیک آباد	۲۷
						*	۳	۱۷۷۵۳۳	دهستان بهتکوه موگوشی	
						*	۴	۱۷۷۵۳۴	چشمه ريسان	۱
						*	۳	۱۷۷۵۳۵	چشمه مرده	۲
						*	۶	۱۷۷۵۳۷	عیدر طالب	۳
						*	۲	۱۷۷۵۴۹	درویی اقا	۴
						*	۴	۱۷۷۵۵۰	مازه ابول	۵
				*	*	*	۴	۱۷۷۵۵۹	مازه خدمتستان	۶
						*	۴	۱۷۷۵۵۹	دهستان	۷
						*	۳	۱۷۷۶۰۱	دهستان چنارود چهار سنگ	
						*	۲	۱۷۷۶۰۲	برد شیر	۱
						*	۳	۱۷۷۶۰۴	بند هلیل	۲
						*	۲	۱۷۷۶۰۶	بینو	۳
						*	۲	۱۷۷۶۱۲	پاقلا	۴
						*	۳	۱۷۷۶۱۳	بیر قلی	۵
						*	۳	۱۷۷۶۱۴	تهلکی پاشین	۶
				*		*	۲	۱۷۷۶۳۰	تهلکی مغلی	۷
						*	۲	۱۷۷۶۳۰	دره ده	۸

نوع راه و فعالیت کشاورزی آبادیهای خالی از سکنه شهرستان فریدونشهر

فعالیت کشاورزی						نوع راه آبادی (کد)	کد آبادی	آبادی	شماره ردیف	
پرورش بومی	پرورش زنبورسل	پرورش گاو برهیم	پرورش گاو پلور	دامداری و دامپروری	باغداری					زراعت
۱۱	۱۰	۹	۸	۷	۶	۵	۳	۲	۱	
						*	۲	۱۷۷۶۲۴	دره محمد رضا	۹
						*	۲	۱۷۷۶۲۵	دره مهدی	۱۰
						*	۳	۱۷۷۶۲۷	دره هرگل	۱۱
						*	۳	۱۷۷۶۲۲	دره ۶ شبر	۱۲
						*	۳	۱۷۷۶۴۱	ده زرگران سفلی	۱۳
						*	۳	۱۷۷۶۵۲	کهنک	۱۴
						*	۳	۱۷۷۶۵۴	کاو خفت	۱۵
						*	۳	۱۷۷۶۵۸	کلال آباد	۱۶
				*		*	۲	۱۷۷۶۶۲	مزرعه چم خاشی	۱۷
				*		*	۳	۱۷۷۶۶۳	مزرعه چشمه رمضان	۱۸
				*		*	۳	۱۷۷۶۶۴	مزرعه دره بیاریکه	۱۹
				*		*	۳	۱۷۷۶۶۵	مزرعه دهباد	۲۰
دهستان فریدونشهر										
						*	۳	۱۷۷۷۵۲	ابراهیم آباد	۱
						*	۳	۱۷۷۷۵۵	ازیمانی	۲
				*	*	*	۳	۱۷۷۷۵۶	امکی بالا بلاغ	۳
				*	*	*	۶	۱۷۷۷۵۷	امکی میکل	۴
				*	*	*	۶	۱۷۷۷۵۸	امام قلی	۵
				*	*	*	۳	۱۷۷۷۵۹	ایستگاه رله تلویزیون	۶
				*	*	*	۳	۱۷۷۷۶۰	بها تو انی	۷
						*	۳	۱۷۷۷۶۲	بالادست	۸
						*	۴	۱۷۷۷۶۴	بیرداسیاب چق چق	۹
					*	*	۳	۱۷۷۷۶۵	بیرف انبار	۱۰
					*	*	۴	۱۷۷۷۶۷	تلخدان	۱۱
					*	*	۳	۱۷۷۷۶۸	تو ازیمانی	۱۲
					*	*	۳	۱۷۷۷۷۱	جولیمانی	۱۳
				*	*	*	۳	۱۷۷۷۷۲	چاچاگرد	۱۴
					*	*	۲	۱۷۷۷۷۴	چشمه لیلی	۱۵
					*	*	۳	۱۷۷۷۷۶	چقامفید	۱۶
				*	*	*	۳	۱۷۷۷۷۸	خلقیانی	۱۷
				*	*	*	۴	۱۷۷۷۸۲	دره اردستانی	۱۸
				*	*	*	۳	۱۷۷۷۸۳	دره اقبابک	۱۹
				*	*	*	۳	۱۷۷۷۸۴	دره اقلعی	۲۰
				*	*	*	۴	۱۷۷۷۸۶	دره جعفر	۲۱
				*	*	*	۳	۱۷۷۷۸۷	دره چرک	۲۲
				*	*	*	۴	۱۷۷۷۸۸	دره خرمن	۲۳
				*	*	*	۲	۱۷۷۷۸۹	دره دارابیه	۲۴
				*	*	*	۲	۱۷۷۷۹۰	دره دولت	۲۵
				*	*	*	۱	۱۷۷۷۹۱	دره موخته	۲۶
				*	*	*	۲	۱۷۷۷۹۲	دره عزیز اله	۲۷
				*	*	*	۳	۱۷۷۷۹۳	دره محبعلی	۲۸
				*	*	*	۴	۱۷۷۷۹۴	دره شام	۲۹
				*	*	*	۳	۱۷۷۷۹۵	دمنه	۳۰
				*	*	*	۳	۱۷۷۷۹۸	ده شرف	۳۱
				*	*	*	۳	۱۷۷۷۹۹	رودخانه	۳۲

نوع راه و فعالیت محموله‌های آبادیهای خالی از سکنه شهرستان فریدونشهر

شماره ردیف	آبادی	کده آبادی	نوع راه آبادی (کده)	فعالیت کشاورزی						
				زراعت	باغداری	دامداری و دامپروری	پرورش طیور	پرورش گاو برنج	پرورش بز و گاو	پرورش ماهی
۱	۲	۳	۴	۵	۶	۷	۸	۹	۱۰	۱۱
۲۳	زیبیدانی	۱۷۷۸۰۰	۲	*						
۲۴	سر اب	۱۷۷۸۰۱	۲	*						
۲۵	سید محمد	۱۷۷۸۰۷	۲	*						
۲۶	شنبه	۱۷۷۸۱۰	۲	*						
۲۷	علی مکان	۱۷۷۸۱۱	۲	*		*				
۲۸	قاشددره	۱۷۷۸۱۲	۲	*						
۲۹	قزل‌بلاغ	۱۷۷۸۱۳	۲	*						
۴۰	قشلاق بیلا	۱۷۷۸۱۴	۲	*						
۴۱	قشلاق پاشین	۱۷۷۸۱۵	۲	*						
۴۲	قلعه سبز علی	۱۷۷۸۱۶	۲	*						
۴۳	قلعه مالجرد	۱۷۷۸۱۷	۲	*						
۴۴	کهریز جوی	۱۷۷۸۱۸	۲	*						
۴۵	لبدر استان	۱۷۷۸۱۹	۲	*	*					
۴۶	لقمگیر	۱۷۷۸۲۰	۲	*	*					
۴۷	لاچیشانی	۱۷۷۸۲۱	۴	*	*					
۴۸	ماندانی	۱۷۷۸۲۳	۴	*	*					
۴۹	مزرعه باتو انکلی	۱۷۷۸۲۴	۲	*	*					
۵۰	مزرعه بیر جعلی	۱۷۷۸۲۴	۲	*	*					
۵۱	مزرعه چشمه سرد	۱۷۷۷۲۳	۲	*	*					
۵۲	مزرعه خر ابه	۱۷۷۸۲۵	۲	*	*					
۵۳	مزرعه ادرجان	۱۷۷۷۸۰	۲	*	*					
۵۴	مزرعه اورجان	۱۷۷۸۲۶	۲	*	*					
۵۵	مزرعه ز اغی	۱۷۷۸۲۷	۲	*	*					
۵۶	مزرعه شش‌پره	۱۷۷۸۲۸	۲	*	*					
۵۷	مزرعه علی‌بلاغ	۱۷۷۸۲۹	۲	*	*					
۵۸	مزرعه قاشی	۱۷۷۸۳۰	۲	*	*					
۵۹	مزرعه کوچک	۱۷۷۸۳۱	۲	*	*					
۶۰	مزرعه لرجی	۱۷۷۸۳۲	۲	*	*					
۶۱	مزرعه گوگوشانی	۱۷۷۸۳۳	۲	*	*					
۶۲	مزرعه لکان	۱۷۷۸۳۴	۱	*	*					
۶۳	مزرعه مهدی	۱۷۷۸۳۵	۲	*	*					
۶۴	مزرعه ویرین گلی	۱۷۷۸۳۶	۲	*	*					
۶۵	واربیده	۱۷۷۸۴۰	۲	*	*					
۶۶	ورتجان	۱۷۷۸۴۱	۴	*	*					

کد نوع راه آبادی: جاده استان (۱)، جاده شوسه (۲)، جاده خاکی (۳)، مالد (۴)، سایر (رایجاً راه آهن یا راه آبی)، ۵، نامشخص ۶