

۱۵۱۵۰۰۰۰
۱۵۱۵۰۰۰۰
۱۵۱۵۰۰۰۰
۱۵۱۵۰۰۰۰
۱۵۱۵۰۰۰۰

بسمه تعالی

پیشگفتار

سرشماری عمومی نفوس و مسکن در ایران به موجب قانون، هر ۱۰ سال یکبار توسط مرکز آمار ایران انجام می‌شود. تاکنون چهار سرشماری عمومی نفوس و مسکن در سالهای ۱۳۳۵، ۱۳۴۵، ۱۳۵۵ و ۱۳۶۵ به مرحله اجرا درآمده است. نخستین سرشماری، توسط اداره کل آمار عمومی، و سرشماریهای بعدی، توسط مرکز آمار ایران انجام گرفته است. سرشماری سال ۱۳۶۵، اولین سرشماری در نظام جمهوری اسلامی ایران است که علی‌رغم جنگ تحمیلی، محاصره اقتصادی و مضعف‌های ناشی از هر یک، به حول و قوه الهی مطابق برنامه پیش‌بینی شده به نحو مطلوب به انجام رسید. سرشماری عمومی نفوس و مسکن، مناسبترین ابزار برنامه‌ریزیهای توسعه اجتماعی، اقتصادی و فرهنگی در کشور است که با ارائه آمار و اطلاعات درست، رهنمودهای لازم برای رسیدن به اهداف برنامه‌ریزیهای کوتاه‌مدت، میان‌مدت و بلندمدت را در اختیار سیاست‌گذاران، مسئولان و برنامه‌ریزان کشور قرار می‌دهد.

وسعت و عظمت کار سرشماری، مرکز آمار ایران را بر آن داشت که از نیمه دوم سال ۱۳۶۱ با برنامه‌ریزیهای دقیق، فعالیت مستمر و پیگیری را برای تهیه مقدمات سرشماری عمومی نفوس و مسکن آغاز کند. اولین قدم در این زمینه، شناخت نیازهای اساسی دستگاه‌های مسئول کشور بود که بر آن اساس، طرح مقدماتی سرشماری تهیه شد و به طور آزمایشی در مناطق شهری و روستایی سه شهرستان آستانه شرفیه از استان گیلان، سراوان از استان سیستان و بلوچستان و شادگان از استان خوزستان و نیز در چند حوزه نمونه در هر یک از استانهای دیگر به مرحله اجرا درآمد. با استفاده از نتایج حاصل از آزمایش سرشماری، پرسشنامه‌ها، فرمها و دستورالعملهای فنی و اجرایی مورد تجدید نظر قرار گرفت و بر آن اساس، طرح نهایی سرشماری تهیه و آماده اجرا شد. عملیات اجرایی سرشماری به طور همزمان در تمام نقاط کشور از تاریخ ۱۶ تا ۳۰ مهرماه سال ۱۳۶۵ انجام شد. در این مرحله، سازمان برنامه و بودجه استانها، مراکز تربیت معلم و سایر سازمانها و موسسات دولتی و همچنین نهادهای انقلاب اسلامی، همکاریهای ارزنده‌ای با مرکز آمار ایران داشتند و مردم فداکار ایران نیز با همیاری و مساعدت خود، امکان اجرای موفقیت آمیز سرشماری را فراهم آوردند.

پرسشنامه‌هایی که در جریان اجرای سرشماری تکمیل شده است، حجم عظیمی از اطلاعات آماری را در بر دارد که در جداول متعدد، برای هر یک از سطوح جغرافیایی، قابل استخراج و ارائه است. برخی از این اطلاعات در قالب نشریات نتایج سرشماری ارائه می‌شود و سایر اطلاعات در صورت نیاز و برحسب مورد، در اختیار استفاده‌کنندگان قرار خواهد گرفت.

۳۸
۱۳۶۵

فرهنگ آبادیهای شهرستان ، یکی از مجموعه نشریات نتایج سرشماری عمومی نفوس و مسکن است که در ۱۹۵ جلد برای ۱۹۵ شهرستان (بر اساس تقسیمات کشوری در زمان سرشماری) منتشر می شود . در هر یک از این نشریات ، ۳۹ خصوصیت عمده جمعیتی ، اجتماعی ، اقتصادی و فرهنگی برای هر یک از آبادیهای دارای سکنه و نیز جدولی در مورد آبادیهای خالی از سکنه شهرستان به تفکیک بخش و دهستان ارائه شده است . همچنین این نشریات شامل نقشه کشور (که نشان دهنده موقعیت شهرستان در داخل استان است) ، نقشه شهرستان (به تفکیک بخش و دهستان ، و موقعیت مراکز بخش ، نقاط شهری و آبادیهای دارای ۲۰۰۰ نفر جمعیت و بیشتر) و نقشه های مربوط به بخش یا بخشهای شهرستان (به تفکیک دهستان و آبادیهای دارای ۲۰ خانوار و بیشتر) است .

لازم به یادآوری است ، نقشه شهرستانها که موقعیت کلیه آبادیها (دارای سکنه و خالی از سکنه) روی آن مشخص شده ، در مرکز آمار ایران موجود و قابل ارائه به استفاده کنندگان است .

امید است این مجموعه از نشریات نتایج سرشماری بتواند اطلاعات لازم برای شناخت اوضاع اجتماعی و اقتصادی آبادیهای کشور را در اختیار تصمیم گیران ، برنامه ریزان و پژوهشگران قرار دهد .

مرکز آمار ایران

فهرست مندرجات فرهنگ آبادیهای شهرستان فلاورجان

<u>صفحه</u>	<u>عنوان</u>
	تعاریف و مفاهیم مورد استفاده در سرشماری عمومی نفوس و مسکن سال ۱۳۶۵ (ویژه فرهنگ آبادیها)
یک	جمعیت (جامعه مورد سرشماری)
یک	خانوار
دو	اقامتگاه معمولی
دو	شهر (نقطه شهری)
دو	آبادی (نقطه روستایی)
دو	جمعیت ساکن در نقاط شهری
دو	جمعیت ساکن در نقاط روستایی
دو	سن
دو	مهاجران وارد شده
دو	محل تولد
دو	باسواد
سه	کار
سه	وضع فعالیت در ۷ روز گذشته
	مفاهیم به کار رفته در این نشریه
چهار	نسبت جنسی
چهار	گروههای عمده سنی
چهار	نسبت باسوادی
	ویژگیهای عمده نقاط روستایی شهرستان
۱	جمعیت
۳	خانوار
۳	مهاجرت
۴	سواد
۵	وضع فعالیت
۶	نقشه تقسیمات کشوری جمهوری اسلامی ایران به تفکیک استان : ۱۳۶۵
۷	نقشه شهرستان به تفکیک بخش و دهستان

۸ نقشه روستایی بخش مرکزی شهرستان فلاورجان از استان اصفهان

جداول

۱۰ خصوصیات اجتماعی - اقتصادی آبادیهای دارای سکنه شهرستان

۱۶ نوع راه و فعالیت کشاورزی آبادیهای خالی از سکنه شهرستان

پیوستها

فرم ۳ - (پرسشنامه آبادی)

فهرست مجموعه نشریات فرهنگ آبادیهای کشور براساس نتایج سرشماری عمومی نفوس و مسکن سال ۱۳۶۵

۱۳۶۵
۱۳۶۴
۱۳۶۳
۱۳۶۲
۱۳۶۱
۱۳۶۰
۱۳۵۹
۱۳۵۸
۱۳۵۷
۱۳۵۶
۱۳۵۵
۱۳۵۴
۱۳۵۳
۱۳۵۲
۱۳۵۱
۱۳۵۰
۱۳۴۹
۱۳۴۸
۱۳۴۷
۱۳۴۶
۱۳۴۵
۱۳۴۴
۱۳۴۳
۱۳۴۲
۱۳۴۱
۱۳۴۰
۱۳۳۹
۱۳۳۸
۱۳۳۷
۱۳۳۶
۱۳۳۵
۱۳۳۴
۱۳۳۳
۱۳۳۲
۱۳۳۱
۱۳۳۰
۱۳۲۹
۱۳۲۸
۱۳۲۷
۱۳۲۶
۱۳۲۵
۱۳۲۴
۱۳۲۳
۱۳۲۲
۱۳۲۱
۱۳۲۰
۱۳۱۹
۱۳۱۸
۱۳۱۷
۱۳۱۶
۱۳۱۵
۱۳۱۴
۱۳۱۳
۱۳۱۲
۱۳۱۱
۱۳۱۰
۱۳۰۹
۱۳۰۸
۱۳۰۷
۱۳۰۶
۱۳۰۵
۱۳۰۴
۱۳۰۳
۱۳۰۲
۱۳۰۱
۱۳۰۰
۱۲۹۹
۱۲۹۸
۱۲۹۷
۱۲۹۶
۱۲۹۵
۱۲۹۴
۱۲۹۳
۱۲۹۲
۱۲۹۱
۱۲۹۰
۱۲۸۹
۱۲۸۸
۱۲۸۷
۱۲۸۶
۱۲۸۵
۱۲۸۴
۱۲۸۳
۱۲۸۲
۱۲۸۱
۱۲۸۰
۱۲۷۹
۱۲۷۸
۱۲۷۷
۱۲۷۶
۱۲۷۵
۱۲۷۴
۱۲۷۳
۱۲۷۲
۱۲۷۱
۱۲۷۰
۱۲۶۹
۱۲۶۸
۱۲۶۷
۱۲۶۶
۱۲۶۵
۱۲۶۴
۱۲۶۳
۱۲۶۲
۱۲۶۱
۱۲۶۰
۱۲۵۹
۱۲۵۸
۱۲۵۷
۱۲۵۶
۱۲۵۵
۱۲۵۴
۱۲۵۳
۱۲۵۲
۱۲۵۱
۱۲۵۰
۱۲۴۹
۱۲۴۸
۱۲۴۷
۱۲۴۶
۱۲۴۵
۱۲۴۴
۱۲۴۳
۱۲۴۲
۱۲۴۱
۱۲۴۰
۱۲۳۹
۱۲۳۸
۱۲۳۷
۱۲۳۶
۱۲۳۵
۱۲۳۴
۱۲۳۳
۱۲۳۲
۱۲۳۱
۱۲۳۰
۱۲۲۹
۱۲۲۸
۱۲۲۷
۱۲۲۶
۱۲۲۵
۱۲۲۴
۱۲۲۳
۱۲۲۲
۱۲۲۱
۱۲۲۰
۱۲۱۹
۱۲۱۸
۱۲۱۷
۱۲۱۶
۱۲۱۵
۱۲۱۴
۱۲۱۳
۱۲۱۲
۱۲۱۱
۱۲۱۰
۱۲۰۹
۱۲۰۸
۱۲۰۷
۱۲۰۶
۱۲۰۵
۱۲۰۴
۱۲۰۳
۱۲۰۲
۱۲۰۱
۱۲۰۰
۱۱۹۹
۱۱۹۸
۱۱۹۷
۱۱۹۶
۱۱۹۵
۱۱۹۴
۱۱۹۳
۱۱۹۲
۱۱۹۱
۱۱۹۰
۱۱۸۹
۱۱۸۸
۱۱۸۷
۱۱۸۶
۱۱۸۵
۱۱۸۴
۱۱۸۳
۱۱۸۲
۱۱۸۱
۱۱۸۰
۱۱۷۹
۱۱۷۸
۱۱۷۷
۱۱۷۶
۱۱۷۵
۱۱۷۴
۱۱۷۳
۱۱۷۲
۱۱۷۱
۱۱۷۰
۱۱۶۹
۱۱۶۸
۱۱۶۷
۱۱۶۶
۱۱۶۵
۱۱۶۴
۱۱۶۳
۱۱۶۲
۱۱۶۱
۱۱۶۰
۱۱۵۹
۱۱۵۸
۱۱۵۷
۱۱۵۶
۱۱۵۵
۱۱۵۴
۱۱۵۳
۱۱۵۲
۱۱۵۱
۱۱۵۰
۱۱۴۹
۱۱۴۸
۱۱۴۷
۱۱۴۶
۱۱۴۵
۱۱۴۴
۱۱۴۳
۱۱۴۲
۱۱۴۱
۱۱۴۰
۱۱۳۹
۱۱۳۸
۱۱۳۷
۱۱۳۶
۱۱۳۵
۱۱۳۴
۱۱۳۳
۱۱۳۲
۱۱۳۱
۱۱۳۰
۱۱۲۹
۱۱۲۸
۱۱۲۷
۱۱۲۶
۱۱۲۵
۱۱۲۴
۱۱۲۳
۱۱۲۲
۱۱۲۱
۱۱۲۰
۱۱۱۹
۱۱۱۸
۱۱۱۷
۱۱۱۶
۱۱۱۵
۱۱۱۴
۱۱۱۳
۱۱۱۲
۱۱۱۱
۱۱۱۰
۱۱۰۹
۱۱۰۸
۱۱۰۷
۱۱۰۶
۱۱۰۵
۱۱۰۴
۱۱۰۳
۱۱۰۲
۱۱۰۱
۱۱۰۰
۱۰۹۹
۱۰۹۸
۱۰۹۷
۱۰۹۶
۱۰۹۵
۱۰۹۴
۱۰۹۳
۱۰۹۲
۱۰۹۱
۱۰۹۰
۱۰۸۹
۱۰۸۸
۱۰۸۷
۱۰۸۶
۱۰۸۵
۱۰۸۴
۱۰۸۳
۱۰۸۲
۱۰۸۱
۱۰۸۰
۱۰۷۹
۱۰۷۸
۱۰۷۷
۱۰۷۶
۱۰۷۵
۱۰۷۴
۱۰۷۳
۱۰۷۲
۱۰۷۱
۱۰۷۰
۱۰۶۹
۱۰۶۸
۱۰۶۷
۱۰۶۶
۱۰۶۵
۱۰۶۴
۱۰۶۳
۱۰۶۲
۱۰۶۱
۱۰۶۰
۱۰۵۹
۱۰۵۸
۱۰۵۷
۱۰۵۶
۱۰۵۵
۱۰۵۴
۱۰۵۳
۱۰۵۲
۱۰۵۱
۱۰۵۰
۱۰۴۹
۱۰۴۸
۱۰۴۷
۱۰۴۶
۱۰۴۵
۱۰۴۴
۱۰۴۳
۱۰۴۲
۱۰۴۱
۱۰۴۰
۱۰۳۹
۱۰۳۸
۱۰۳۷
۱۰۳۶
۱۰۳۵
۱۰۳۴
۱۰۳۳
۱۰۳۲
۱۰۳۱
۱۰۳۰
۱۰۲۹
۱۰۲۸
۱۰۲۷
۱۰۲۶
۱۰۲۵
۱۰۲۴
۱۰۲۳
۱۰۲۲
۱۰۲۱
۱۰۲۰
۱۰۱۹
۱۰۱۸
۱۰۱۷
۱۰۱۶
۱۰۱۵
۱۰۱۴
۱۰۱۳
۱۰۱۲
۱۰۱۱
۱۰۱۰
۱۰۰۹
۱۰۰۸
۱۰۰۷
۱۰۰۶
۱۰۰۵
۱۰۰۴
۱۰۰۳
۱۰۰۲
۱۰۰۱
۱۰۰۰

تعاریف و مفاهیم مورد استفاده در سرشماری عمومی نفوس و مسکن سال ۱۳۶۵ (ویژه فرهنگ آبادیها)

جمعیت (جامعه مورد سرشماری)

اعضای همه خانوارهای معمولی ساکن و دستجمعی که اقامتگاه معمولی آنان در زمان سرشماری در ایران قرار دارد و نیز اعضای کلیه خانوارهای معمولی غیر ساکن کشور، جامعه مورد سرشماری را تشکیل می‌دهند. اعضای هیئتهای سیاسی و سفارتخانه‌های خارجی در ایران و افراد خانواده آنان جزو جامعه مورد سرشماری محسوب نمی‌شوند، اما ایرانیان عضو هیئتهای سیاسی و سفارتخانه‌های ایران در خارج از کشور و افراد خانواده آنان، جزو جامعه مورد سرشماری به حساب می‌آیند.

خانوار

خانوار از چند نفر تشکیل می‌شود که با هم در یک اقامتگاه زندگی می‌کنند، با یکدیگر همخرج هستند و معمولاً "با هم غذا می‌خورند. فردی که به تنهایی زندگی می‌کند نیز، خانوار تلقی می‌شود.
خانوار معمولی: خانوار با تعریف فوق، اکثر افراد کشور را در بر می‌گیرد و به همین دلیل این‌گونه خانوارها، "خانوار معمولی" نیز نامیده می‌شود.

خانوار معمولی ساکن: خانواری که در اقامتگاه ثابت سکونت دارد، "خانوار معمولی ساکن" نامیده می‌شود.
خانوار معمولی غیر ساکن: خانواری که در زمان سرشماری در اقامتگاه ثابتی سکونت ندارد، "خانوار معمولی غیر ساکن" نامیده می‌شود. این دسته از خانوارها شامل سه گروه زیر است:

- ۱- خانوارهایی که در زمان سرشماری در کوچ به سر می‌برند و یا در خارج شهرها و آبادیها در زیر چادر زندگی می‌کنند.
 - ۲- خانوارهایی که در محل زندگی ثابتی زندگی نمی‌کنند و به‌طور مداوم محل زندگی خود را تغییر می‌دهند، مانند کولیها.
 - ۳- خانوارهایی که محل زندگی مشخص ندارند و شبها معمولاً "در پارکها، خرابه‌ها، زیرپلها و ... بی‌تخته می‌کنند.
- خانوار دستجمعی: مجموعه افرادی که به دلیل داشتن هدف یا ویژگیهای مشترک مانند تحصیل، بیماری روانی و ... باهم در یک موسسه از قبیل خوابگاه دانشجویی، آسایشگاه روانی و ... زندگی می‌کنند، یک خانوار دستجمعی به حساب می‌آیند. در این سرشماری، افرادی که در ندامتگاهها، بازداشتگاهها و مراکز مشابه نگهداری می‌شوند و نیز افرادی که در سربازخانهها، پادگانها، پاسگاهها، پایگاهها، یا اردوگاههای نظامی و انتظامی به‌طور جمعی به سر می‌برند و همچنین دانش‌آموزان و دانشجویان موسسات آموزشی نیروهای نظامی و انتظامی، به عنوان اعضای خانوار دستجمعی مورد سرشماری قرار نمی‌گیرند. این‌گونه افراد همراه با سایر اعضای خانوار معمولی خود سرشماری می‌شوند.

۱۳۶۵

اقامتگاه معمولی

اقامتگاه معمولی خانوار، محلی است که خانوار در زمان سرشماری در آنجا زندگی می‌کند، مشروط بر اینکه اقامتگاه دیگری نداشته باشد. اقامتگاه معمولی خانواری که در زمان سرشماری بیش از یک اقامتگاه دارد، محلی است که بیشترین مدت سال را در آنجا به سر می‌برد.

شهر (نقطه شهری)

منظور از شهر، هر یک از نقاطی است که دارای شهرداری باشد.

آبادی (نقطه روستایی)

آبادی به مجموعه یک یا چند مکان و اراضی به هم پیوسته (اعم از کشاورزی و غیرکشاورزی) گفته می‌شود که خارج از محدوده شهرها واقع شده و دارای محدوده ثبتی یا عرفی مستقل باشد. اگر آبادی در زمان سرشماری، محل سکونت خانوار یا خانوارهایی باشد، " دارای سکنه" و در غیر این صورت، " خالی از سکنه" تلقی می‌شود.

جمعیت ساکن در نقاط شهری

منظور از جمعیت ساکن در نقاط شهری در هر یک از محدوده‌های بخش، شهرستان، استان یا کشور، جمعیت کلیه شهرهایی است که در همان محدوده قرار دارد و جمعیت هر شهر عبارت است از مجموع تعداد اعضای همه خانوارهای معمولی ساکن و دستجمعی که اقامتگاه معمولی آنها در زمان سرشماری در آن شهر واقع است.

جمعیت ساکن در نقاط روستایی

منظور از جمعیت ساکن در نقاط روستایی در هر یک از محدوده‌های دهستان، بخش، شهرستان، استان یا کشور، جمعیت کلیه آبادیهایی است که در همان محدوده قرار دارد و جمعیت هر آبادی عبارت است از مجموع تعداد اعضای همه خانوارهای معمولی ساکن و دستجمعی که اقامتگاه معمولی آنها در زمان سرشماری در آن آبادی واقع است.

سن

منظور از سن، تعداد سالهای کاملی است که از زمان تولد فرد گذشته است.

مهاجران وارد شده

در هر شهر یا آبادی، آن دسته از اعضای خانوارهای معمولی ساکن و دستجمعی که متولد آنجا نباشند، مهاجر شناخته می‌شوند.

محل تولد

منظور از محل تولد، آبادی یا شهری است که در زمان تولد فرد، اقامتگاه معمولی مادر او بوده است.

باسواد

کسانی که می‌توانند به فارسی یا هر زبان دیگری متن ساده‌ای را بخوانند و بنویسند، خواه مدرک رسمی داشته یا نداشته باشند، باسواد تلقی می‌شوند. همه محصلان از جمله نوا موزان سال اول ابتدایی و سوادآموزان نهضت سوادآموزی نیز باسواد به حساب می‌آیند.

کار، هر فعالیت فکری یا بدنی است که قانوناً "مجاز باشد و به منظور کسب درآمد (نقدی، غیرنقدی) صورت گیرد.

وضع فعالیت در ۷ روز گذشته

در این سرشماری، وضع فعالیت افراد در ۷ روز پیش از مراجعه مامور سرشماری مورد نظر است. هر یک از افراد از این نظر و با توجه به

تعریف کار، در یکی از گروههای زیر قرار می‌گیرند:

شاغل: افراد زیر شاغل به حساب می‌آیند:

— کسانی که دارای شغلی هستند، اعم از اینکه در ۷ روز پیش از مراجعه مامور سرشماری کار کرده و یا به عللی از قبیل مرخصی، بیماری،

تعطیل موقت محل کار و ... کار نکرده‌اند و پس از رفع علت به کار خود ادامه خواهند داد.

— کسانی که شغل مستمر نداشته ولی در ۷ روز پیش از مراجعه مامور سرشماری، حداقل دو روز کار کرده‌اند.

— کسانی که تحت عنوان کارآموز در ۷ روز پیش از مراجعه مامور سرشماری به کار اشتغال داشته‌اند.

— کسانی که دارای شغلی هستند، ولی در ۷ روز پیش از مراجعه مامور سرشماری به اقتضای فصل و ماهیت فصلی کار خود، کار نکرده‌اند

(بیکاران فصلی)، مشروط بر آنکه در جستجوی کار دیگری هم نباشند.

— افرادی که به انجام خدمت وظیفه عمومی مشغول هستند.

— کسانی که در حال گذراندن دوره‌های آموزشی در دانشکده‌ها و آموزشگاههای مربوط به نیروهای نظامی و انتظامی هستند.

بیکار (جویای کار): کسانی که شاغل به حساب نمی‌آیند و در ۷ روز پیش از مراجعه مامور سرشماری در جستجوی کار بوده‌اند، بیکار (جویای

کار) تلقی می‌شوند.

محصل: کسانی که شاغل، بیکار (جویای کار) محسوب نمی‌شوند و در ۷ روز پیش از مراجعه مامور سرشماری در حال تحصیل بوده‌اند، محصل

به حساب می‌آیند.

خانه‌دار: خانه‌دار به کسانی گفته می‌شود که شاغل، بیکار (جویای کار) و محصل به حساب نمی‌آیند و بنابر اظهار پاسخگو، در ۷ روز پیش از

مراجعه مامور سرشماری به خانه‌داری مشغول بوده‌اند.

دارای درآمد بدون کار: کسانی که شاغل، بیکار (جویای کار) محصل و خانه‌دار محسوب نمی‌شوند و درآمدهای مستمری مانند حقوق بازنشستگی،

حقوق وظیفه، درآمد املاک و مستغلات، سود سهام و ... دارند، دارای درآمد بدون کار محسوب می‌شوند.

سایر: کسانی که از نظر وضع فعالیت در ۷ روز پیش از مراجعه مامور سرشماری، در هیچ یک از گروههای بالا قابل طبقه‌بندی نیستند، در گروه

سایر قرار می‌گیرند.

مفاهیم به کار رفته در این نشریه

نسبت جنسی

نسبت تعداد مردان به زنان یا زنان به مردان ، نسبت جنسی نامیده می‌شود . معمولاً " در این مورد نسبت تعداد مردان به زنان را محاسبه می‌کنند و به صورت درصد ارائه می‌دهند . یعنی اگر M تعداد مردان و F تعداد زنان در یک منطقه جغرافیایی باشد ، نسبت جنسی در آن منطقه عبارت خواهد بود از :

$$\text{نسبت جنسی} = \frac{M}{F} \times 100$$

گروههای عمده سنی

در مجموعه نشریات نتایج سرشماری عمومی نفوس و مسکن سال ۱۳۶۵ ، علاوه بر سنین منفرد و گروههای سنی منظم (۵ ساله و ۱۰ ساله) ، طبقه‌بندی سنی دیگری نیز برای جمعیت در نظر گرفته شده است که هر طبقه آن ، یک گروه عمده سنی نامیده می‌شود و عبارت است از :

افراد ۱ - ۵ ساله : نوباوگان

افراد ۶ - ۱۰ ساله : کودکان

افراد ۱۱ - ۱۴ ساله : نوجوانان

افراد ۱۵ - ۲۴ ساله : جوانان

افراد ۲۵ - ۶۴ ساله : میانسالان

افراد ۶۵ ساله و بیشتر : بزرگسالان

افرادی که سن آنان معلوم نبوده و یا امکان انتساب آنان به یکی از گروههای سنی وجود نداشته است ، در گروه " سن نامشخص" منظور شده است .

نسبت باسوادی

این نسبت در هر جامعه از تقسیم تعداد افراد با سواد در یک سن یا گروه سنی معین به جمعیت آن سن یا گروه سنی به دست می‌آید و معمولاً " به صورت " درصد " بیان می‌شود .

ویژگیهای عمده نقاط روستایی شهرستان فلاورجان

فلاورجان یکی از شهرستانهای استان اصفهان است که در مرکز این استان واقع شده و مرکز آن شهر فلاورجان است. این شهرستان دارای ۳ شهر به نام فلاورجان، قهدریجان و کلیشادوسودرجان است. همچنین شهرستان فلاورجان به ۱ بخش شامل ۲ دهستان تقسیم شده و متشکل از ۸۹ آبادی دارای سکنه و ۱۳ آبادی خالی از سکنه است.

جمعیت

در سرشماری عمومی نفوس و مسکن مهرماه ۱۳۶۵، شهرستان فلاورجان دارای ۱۷۳۸۰۴ نفر جمعیت بوده است. از این تعداد، ۶۱۱۹۶ نفر ساکن در نقاط شهری و ۱۱۲۶۰۰ نفر ساکن در نقاط روستایی و بقیه غیر ساکن بوده‌اند.

جدول ۱- تعداد آبادیهای دارای سکنه شهرستان بر حسب بخش، به تفکیک طبقات جمعی

بخش	جمع	۱ تا ۲۴ نفر	۲۵ تا ۴۹ نفر	۵۰ تا ۹۹ نفر	۱۰۰ تا ۲۴۹ نفر	۲۵۰ تا ۴۹۹ نفر	۵۰۰ تا ۹۹۹ نفر	۱۰۰۰ تا ۲۴۹۹ نفر	۲۵۰۰ تا ۴۹۹۹ نفر	۵۰۰۰ نفر و بیشتر
شهرستان فلاورجان	۸۹	۶	۲	۱	۶	۱۲	۲۰	۲۳	۷	۲
مرکزی	۸۹	۶	۲	۱	۶	۱۲	۲۰	۲۳	۷	۲

از جمعیت نقاط روستایی این شهرستان، ۵۹۳۱۴ نفر را مردان و ۵۳۲۸۶ نفر را زنان تشکیل می‌دهد. نسبت جنسی در این جمعیت نشان می‌دهد که در مقابل هر ۱۰۰ نفر زن، ۱۱۱ نفر مرد وجود دارد. این نسبت در بین اطفال کمتر از یکساله ۱۰۱ و در بین افراد ۶۵ ساله و بیشتر ۱۱۱ است. پایینترین نسبت جنسی به گروه سنی اطفال (کمتر از یکساله) و بالاترین نسبت، به گروه سنی جوانان (۱۵ - ۲۴ ساله) تعلق دارد.

جدول ۲- جمعیت نقاط روستایی شهرستان بر حسب بخش و گروه‌های عمده‌نشی، به تفکیک جنس

نسبت جنسی	زن	مرد	مرد و زن		گروه‌های عمده‌نشی
			درصد	تعداد	
۱۱۱	۵۲۲۸۶	۵۹۳۱۴	۱۰۰/۰۰	۱۱۲۶۰۰	شهرستان فلاورجان
۱۰۱	۲۲۷۰	۲۲۹۰	۴/۰۵	۴۵۶۰	اطفال/کمتر از یکساله/
۱۰۵	۱۰۶۰۷	۱۱۱۲۸	۱۹/۳۰	۲۱۷۳۵	نویا و گان/۱-۵ساله/
۱۰۷	۷۸۵۹	۸۳۸۹	۱۴/۴۳	۱۶۲۴۸	کودکان/۶-۱۰ساله/
۱۱۵	۵۱۷۴	۵۹۴۳	۹/۸۷	۱۱۱۱۷	نوجوانان/۱۱-۱۴ساله/
۱۲۵	۱۰۴۴۷	۱۳۰۸۲	۲۰/۹۰	۲۳۵۲۹	جوانان/۱۵-۲۴ساله/
۱۰۹	۱۵۴۴۰	۱۶۸۲۳	۲۸/۶۵	۳۲۲۶۳	میانسالان/۲۵-۶۴ساله/
۱۱۱	۱۴۸۷	۱۶۴۷	۲/۷۸	۳۱۳۴	بزرگسالان/۶۵ساله و بیشتر/
*	۲	۱۲	۰/۰۱	۱۴	نامشخص
۱۱۱	۵۲۲۸۶	۵۹۳۱۴	۱۰۰/۰۰	۱۱۲۶۰۰	بخش مرکزی
۱۰۱	۲۲۷۰	۲۲۹۰	۴/۰۵	۴۵۶۰	اطفال/کمتر از یکساله/
۱۰۵	۱۰۶۰۷	۱۱۱۲۸	۱۹/۳۰	۲۱۷۳۵	نویا و گان/۱-۵ساله/
۱۰۷	۷۸۵۹	۸۳۸۹	۱۴/۴۳	۱۶۲۴۸	کودکان/۶-۱۰ساله/
۱۱۵	۵۱۷۴	۵۹۴۳	۹/۸۷	۱۱۱۱۷	نوجوانان/۱۱-۱۴ساله/
۱۲۵	۱۰۴۴۷	۱۳۰۸۲	۲۰/۹۰	۲۳۵۲۹	جوانان/۱۵-۲۴ساله/
۱۰۹	۱۵۴۴۰	۱۶۸۲۳	۲۸/۶۵	۳۲۲۶۳	میانسالان/۲۵-۶۴ساله/
۱۱۱	۱۴۸۷	۱۶۴۷	۲/۷۸	۳۱۳۴	بزرگسالان/۶۵ساله و بیشتر/
*	۲	۱۲	۰/۰۱	۱۴	نامشخص

* محاسبه مفهوم ندارد.

خانوار

در سرشماری مهرماه ۱۳۶۵، شهرستان فلاورجان دارای ۳۳۵۸۴ خانوار بوده است. از این تعداد، ۱۱۵۶۱ خانوار ساکن در نقاط شهری و ۲۲۰۲۲ خانوار ساکن در نقاط روستایی و بقیه غیر ساکن بودمانند.

جدول ۳- تعداد آبادیهای دارای سکونتگاه شهری، به تفکیک گروه بندی تعداد خانوار

بخش	جمع	۱ تا ۴ خانوار	۵ تا ۹ خانوار	۱۰ تا ۱۹ خانوار	۲۰ تا ۲۹ خانوار	۳۰ تا ۴۹ خانوار	۵۰ تا ۹۹ خانوار	۱۰۰ تا ۱۹۹ خانوار	۲۰۰ تا ۴۹۹ خانوار	۵۰۰ تا ۹۹۹ خانوار	۱۰۰۰ خانوار و بیشتر
شهرستان فلاورجان	۸۹	۴	۴	۲	۵	۱۲	۲۱	۳۰	۷	۲	
مرکزی	۸۹	۴	۴	۲	۵	۱۲	۲۱	۳۰	۷	۲	

متوسط تعداد افراد در خانوارهای معمولی ساکن نقاط روستایی این شهرستان، ۵/۱ نفر است. بیشترین تعداد خانوار، مربوط به خانوارهای ۵ نفره و کمترین آن مربوط به خانوارهای ۱۰ نفره و بیشتر است.

جدول ۴- خانوارهای معمولی ساکن نقاط روستایی شهرستان بر حسب بخش، به تفکیک تعداد افراد در خانوار

بخش	جمع	۱ نفر	۲ نفر	۳ نفر	۴ نفر	۵ نفر	۶ نفر	۷ نفر	۸ نفر	۹ نفر	۱۰ نفر و بیشتر
شهرستان فلاورجان	۲۲۰۲۱	۸۶۵	۲۲۶۰	۲۷۵۲	۲۲۸۰	۲۵۱۹	۲۲۶۵	۲۴۸۳	۱۸۲۹	۹۰۳	۷۶۵
بخش مرکزی	۲۲۰۲۱	۸۶۵	۲۲۶۰	۲۷۵۲	۲۲۸۰	۲۵۱۹	۲۲۶۵	۲۴۸۳	۱۸۲۹	۹۰۳	۷۶۵

مهاجرت

در سرشماری عمومی نفوس و مسکن مهرماه ۱۳۶۵، ۸۹/۹ درصد از جمعیت نقاط روستایی شهرستان فلاورجان در همان آبادی که در زمان سرشماری اقامت داشتهاند متولد شدهاند. مقایسه محل تولد افراد با محلی که در زمان سرشماری در آنجا اقامت داشتهاند نشان میدهد که ۴/۲ درصد جمعیت نقاط روستایی این شهرستان از آبادی به آبادی و ۵/۰ درصد از شهر به آبادی، در طول زندگی شان مهاجرت کردهاند.

(۱) شامل ۱ خانوار دستجمعی و ۲۲۰۲۱ خانوار معمولی ساکن است.

جدول ۵- جمعیت نقاط روستایی شهرستان بر حسب گروههای عمده شغلی، به تفکیک محل تولد

اظهاری	مستولده در جای دیگر			مجموع	گروههای عمده شغلی	
	فانج اکرشور	شهر	آبادی			
۰۵۹۰	۲۴۴	۵۶۶۴	۴۷۲۶۱	۱۰۱۲۶۶	۱۱۲۶۰۰	شهرستان فلاورجان
۶۴	۹	۲۷	۱۲	۴۴۴۸	۴۵۶۰	اطفال / کمتر از یکساله /
۲۱۹	۲۱	۲۷۳	۱۴۴	۲۰۹۷۸	۲۱۷۲۵	نویسندگان / ۱-۵ ساله /
۶۰	۲۳	۵۹۵	۲۷۸	۱۵۲۹۲	۱۶۲۴۸	کودکان / ۶-۱۰ ساله /
۳۹	۱۷	۴۸۴	۲۷۱	۱۰۳۰۶	۱۱۱۱۷	نوجوانان / ۱۱-۱۴ ساله /
۸۸	۱۲۱	۱۴۸۶	۱۱۴۶	۲۰۶۸۸	۲۳۵۲۹	جوانان / ۱۵-۲۴ ساله /
۱۰۷	۱۴۲	۲۵۲۷	۲۵۸۲	۲۶۹۰۵	۲۲۲۶۲	میانسالان / ۲۵-۶۴ ساله /
۱۳	۱۱	۱۷۱	۲۰۳	۲۶۳۶	۳۱۳۴	بزرگسالان / ۶۵ ساله و بیشتر /
۰	۰	۱	۰	۱۳	۱۴	نامشخص

سواد

در سرشماری مهرماه ۱۳۶۵ شهرستان فلاورجان ، از ۸۶۳۰۵ نفر جمعیت ۶ ساله و بیشتر نقاط روستایی این شهرستان ، ۶۶/۹ درصد باسواد بودمانند . نسبت باسوادی در این جمعیت برای مردان ، ۷۶/۱ درصد و برای زنان ، ۵۶/۵ درصد بوده است . این نسبت برای افراد لازمالتعلیم (۶- ۱۴ ساله) ، ۹۵/۸ درصد و برای افراد ۱۵ ساله و بیشتر ، ۵۳/۵ درصد بوده است .

جدول ۶- درصد باسوادان بی سوادان در جمعیت ۶ ساله و بیشتر نقاط روستایی شهرستان بر حسب بخش گروههای عمده شغلی به تفکیک جنس

اظهاری	بی سواد		باسواد		مجموع	گروههای عمده شغلی
	زن	مرد	زن	مرد		
۰/۴۰	۴۲/۰۱	۲۲/۵۷	۵۶/۵۴	۷۶/۰۷	۱۰۰/۰۰	شهرستان فلاورجان
۰/۸۸	۲/۰۲	۲/۵۴	۹۶/۰۰	۹۶/۶۷	۱۰۰/۰۰	کودکان / ۶-۱۰ ساله /
۰/۲۴	۶/۴۹	۲/۰۶	۹۲/۲۷	۹۶/۶۹	۱۰۰/۰۰	نوجوانان / ۱۱-۱۴ ساله /
۰/۲۰	۳۰/۱۹	۹/۷۲	۶۹/۶۱	۹۰/۰۹	۱۰۰/۰۰	جوانان / ۱۵-۲۴ ساله /
۰/۲۶	۷۹/۱۸	۴۶/۰۷	۲۰/۵۱	۵۲/۷۱	۱۰۰/۰۰	میانسالان / ۲۵-۶۴ ساله /
۱/۴۴	۹۵/۹۰	۸۴/۸۸	۲/۲۹	۱۴/۰۳	۱۰۰/۰۰	بزرگسالان / ۶۵ ساله و بیشتر /
۰/۴۰	۴۲/۰۱	۲۲/۵۷	۵۶/۵۴	۷۶/۰۷	۱۰۰/۰۰	بخش مرکزی
۰/۸۸	۲/۰۲	۲/۵۴	۹۶/۰۰	۹۶/۶۷	۱۰۰/۰۰	کودکان / ۶-۱۰ ساله /
۰/۲۴	۶/۴۹	۲/۰۶	۹۲/۲۷	۹۶/۶۹	۱۰۰/۰۰	نوجوانان / ۱۱-۱۴ ساله /
۰/۲۰	۳۰/۱۹	۹/۷۲	۶۹/۶۱	۹۰/۰۹	۱۰۰/۰۰	جوانان / ۱۵-۲۴ ساله /
۰/۲۶	۷۹/۱۸	۴۶/۰۷	۲۰/۵۱	۵۲/۷۱	۱۰۰/۰۰	میانسالان / ۲۵-۶۴ ساله /
۱/۴۴	۹۵/۹۰	۸۴/۸۸	۲/۲۹	۱۴/۰۳	۱۰۰/۰۰	بزرگسالان / ۶۵ ساله و بیشتر /

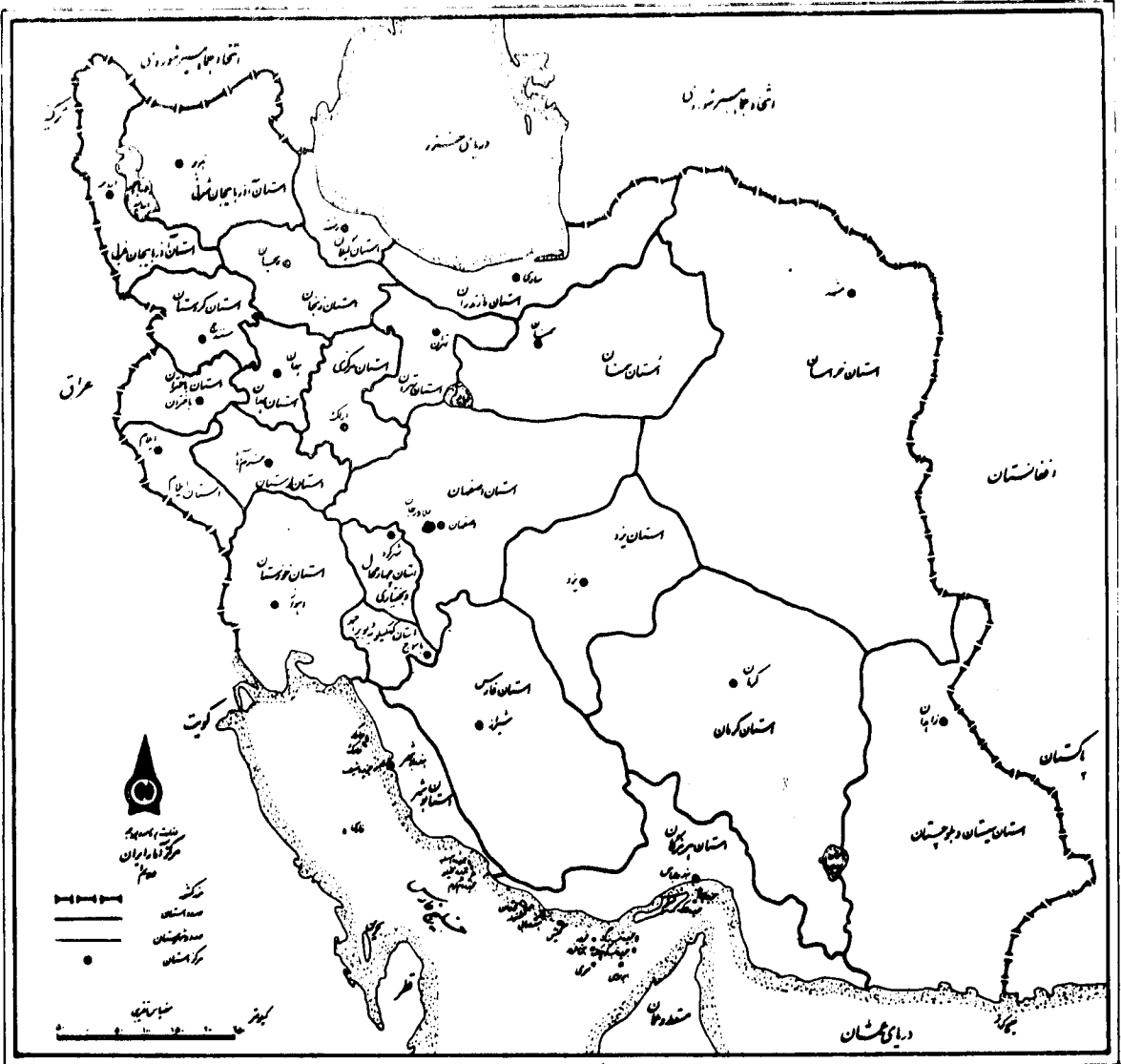
وضع فعالیت

در سرشماری مهرماه ۱۳۶۵ ، ۳۹/۷ درصد جمعیت ۱۰ ساله و بیشتر نقاط روستایی شهرستان فلاورجان را افراد شاغل و بیکار (جویای کار) تشکیل می دادمانند . نسبت افراد شاغل به جمعیت ۱۰ ساله و بیشتر در نقاط روستایی این شهرستان ، ۳۶/۲ درصد بوده است . این نسبت برای مردان ، ۶۳/۵ درصد و برای زنان ، ۴/۹ درصد بوده است .

جدول ۲- جمعیت ۱۰ ساله و بیشتر نقاط روستایی شهرستان بر حسب بخش و وضع فعالیت ، به تفکیک جنس

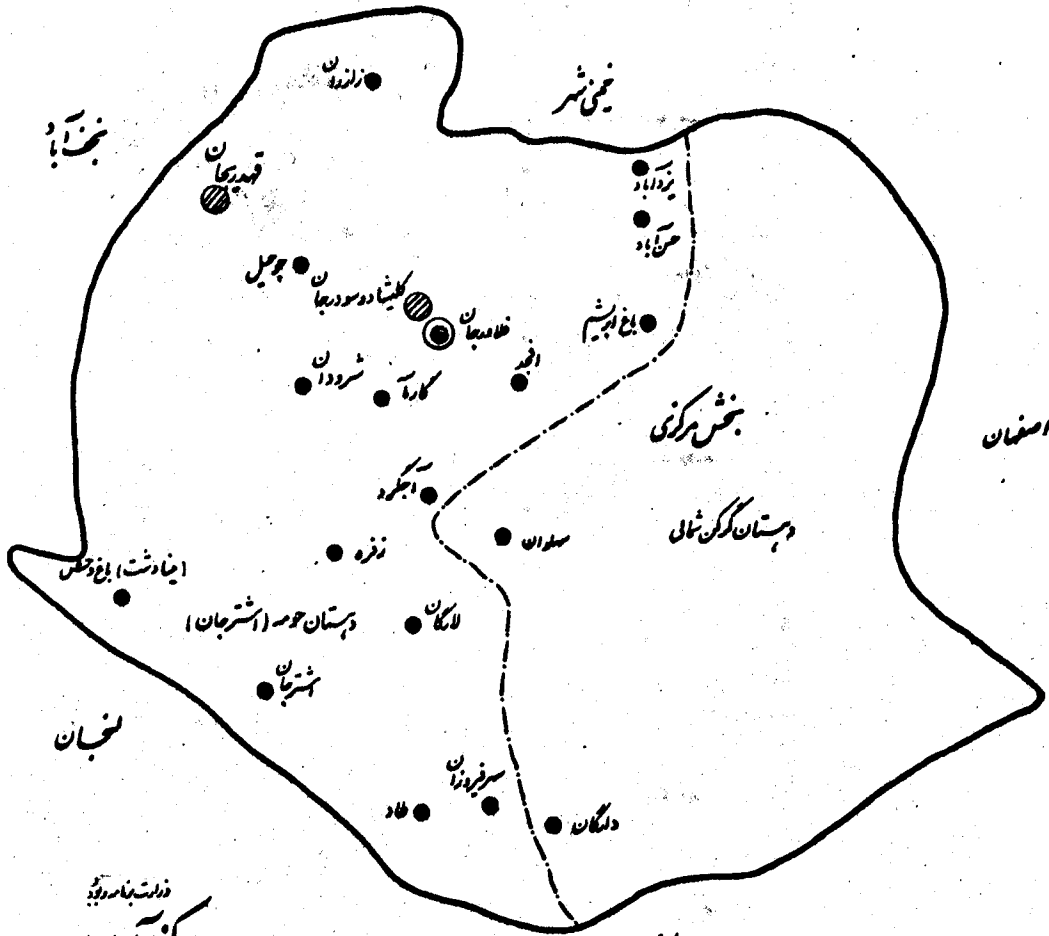
وضع فعالیت	مرد		مرد و زن		وضع فعالیت
	تعداد	درصد	تعداد	درصد	
شهرستان فلاورجان	۲۲۸۸۴	۱۰۰/۰۰	۲۸۹۹۵	۱۰۰/۰۰	۲۲۸۸۴
شاغل	۲۶۴۱۶	۳۶/۲۴	۲۴۷۶۱	۶۳/۵۰	۲۶۴۱۶
بیکار / جویای کار /	۲۵۴۱	۲/۴۹	۲۳۲۹	۶/۰۸	۲۵۴۱
محسن	۱۵۲۸۱	۲۰/۹۷	۹۶۵۰	۲۴/۷۵	۱۵۲۸۱
خانه دار	۲۵۰۵۸	۲۴/۳۸	۳۱۷	۰/۸۱	۲۵۰۵۸
دارای درآمد بدون کار	۱۵۶۸	۲/۱۵	۸۵۳	۲/۱۹	۱۵۶۸
سایر	۱۷۱۸	۲/۳۶	۹۱۲	۲/۳۴	۱۷۱۸
اظهار نشده	۳۰۲	۰/۴۱	۱۳۳	۰/۳۴	۳۰۲
بخش مرکزی	۲۲۸۸۴	۱۰۰/۰۰	۲۸۹۹۵	۱۰۰/۰۰	۲۲۸۸۴
شاغل	۲۶۴۱۶	۳۶/۲۴	۲۴۷۶۱	۶۳/۵۰	۲۶۴۱۶
بیکار / جویای کار /	۲۵۴۱	۲/۴۹	۲۳۲۹	۶/۰۸	۲۵۴۱
محسن	۱۵۲۸۱	۲۰/۹۷	۹۶۵۰	۲۴/۷۵	۱۵۲۸۱
خانه دار	۲۵۰۵۸	۲۴/۳۸	۳۱۷	۰/۸۱	۲۵۰۵۸
دارای درآمد بدون کار	۱۵۶۸	۲/۱۵	۸۵۳	۲/۱۹	۱۵۶۸
سایر	۱۷۱۸	۲/۳۶	۹۱۲	۲/۳۴	۱۷۱۸
اظهار نشده	۳۰۲	۰/۴۱	۱۳۳	۰/۳۴	۳۰۲

نقشه تقسیمات کشوری جمهوری اسلامی ایران بر پایه استان ۱۳۶۵



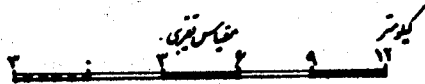
نقشه شهرستان فلاورجان به تفکیک بخش و دهستان

سرشماری عمومی مرداد سال ۱۳۶۵



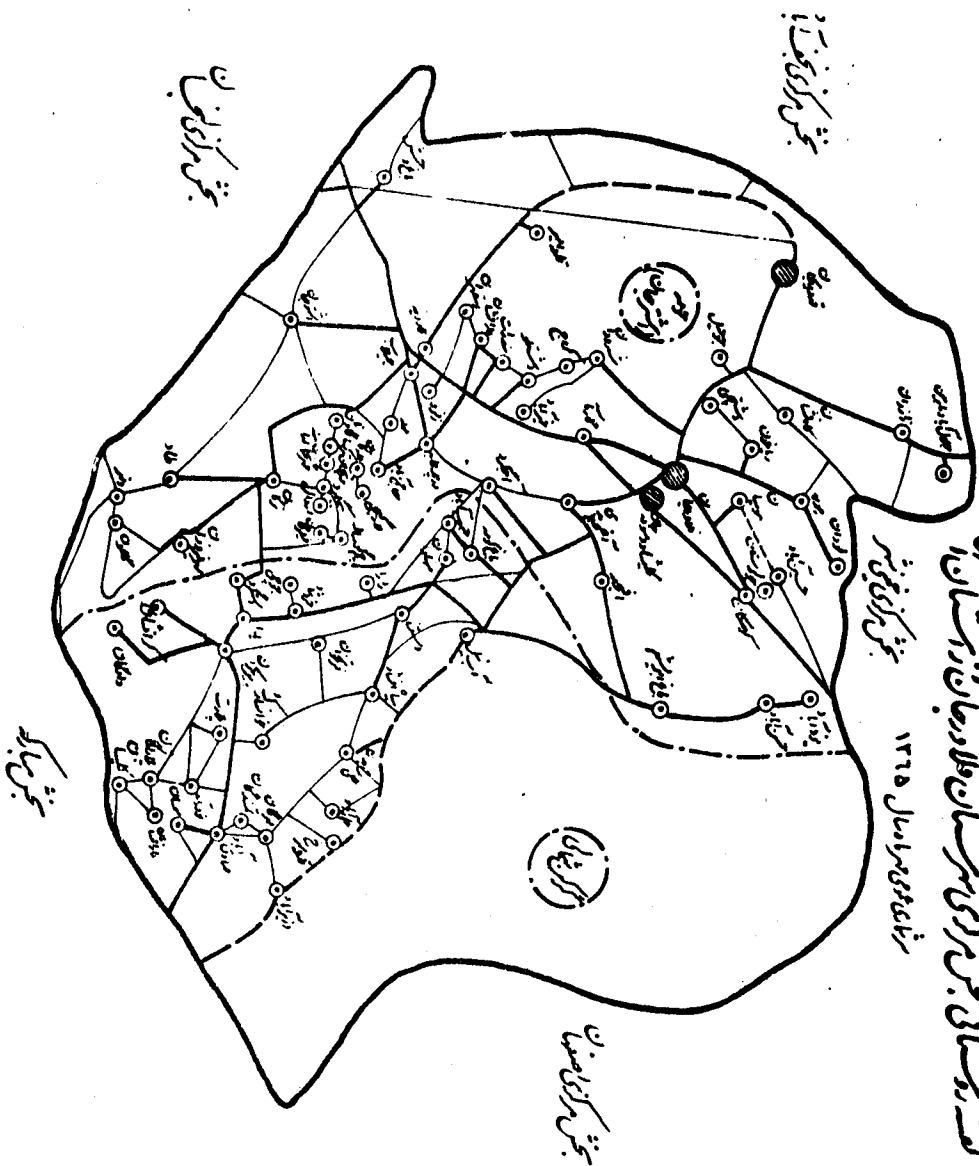
فدایت به نام رویه
مرکز آمار ایران
علامت

- — — — — مرز کشور
- ==== حدود شهرستان
- ==== حدود بخش
- - - - - حدود دهستان
- مرکز شهرستان
- قطعه شهری
- مرکز بخش (قطعه شهری)
- مرکز بخش (قطعه دهستانی) - جهت سهولت در تشخیص
- مرکز بخش (قطعه دهستانی) - جهت سهولت در تشخیص
- آبادی دارای ۱۰۰ نفر جمعیت بیشتر و مرکز دهستان




نقشه روستائی بخش مرکزی شهرستان فلاورجان در سال ۱۳۶۵

بخش مرکزی شهرستان
شماره ۱۳۶۵



- مرکز شهرستان
- مرکز بخش
- تقاضی
- آبادی غیر کشاورزی
- جاده آسفالت
- جاده خاکی
- جاده گلریز
- جاده دوار
- حدود دهستان
- مرکز ده



خصوصیات اجتماعی - اقتصادی آبادیهای سکنه شهرستان فلاورجان

شماره ردیف آبادی	آبادی	نوع راه آبادی (کد)	تعداد خانوار	کل جمعیت	جمعیت عمال و بیشتر	جمعیت باسواد	جمعیت نائل	فعالیت کشاورزی							
								زراعت	باغداری	دامداری دامپروری	پرورش طیور	پرورش گاو برنج	پرورش بز و گوسفند	پرورش ماهی	
۱	۲	۳	۴	۵	۶	۷	۸	۹	۱۰	۱۱	۱۲	۱۳	۱۴	۱۵	۱۶
	بخش مرکزی														
	دهستان حومه (اشترجان)														
۱	اجرد	۱	۴۴۹	۱۶۶۰۵	۱۶۶۰۵	۱۶۶۰۵	۱۶۶۰۵	۱۶۶۰۵	۱۶۶۰۵	۱۶۶۰۵	۱۶۶۰۵	۱۶۶۰۵	۱۶۶۰۵	۱۶۶۰۵	۱۶۶۰۵
۲	اردال	۲	۱۲۷	۴۶۹	۴۶۹	۴۶۹	۴۶۹	۴۶۹	۴۶۹	۴۶۹	۴۶۹	۴۶۹	۴۶۹	۴۶۹	۴۶۹
۳	امامزادان	۱	۱۴۰	۴۶۹	۴۶۹	۴۶۹	۴۶۹	۴۶۹	۴۶۹	۴۶۹	۴۶۹	۴۶۹	۴۶۹	۴۶۹	۴۶۹
۴	اشترجان	۱	۱۰۲۷	۳۰۷	۳۰۷	۳۰۷	۳۰۷	۳۰۷	۳۰۷	۳۰۷	۳۰۷	۳۰۷	۳۰۷	۳۰۷	۳۰۷
۵	انچه بدی	۱	۳۰۷	۴۸۸	۴۸۸	۴۸۸	۴۸۸	۴۸۸	۴۸۸	۴۸۸	۴۸۸	۴۸۸	۴۸۸	۴۸۸	۴۸۸
۶	انجد	۱	۶۲۹	۲۰۲۵	۲۰۲۵	۲۰۲۵	۲۰۲۵	۲۰۲۵	۲۰۲۵	۲۰۲۵	۲۰۲۵	۲۰۲۵	۲۰۲۵	۲۰۲۵	۲۰۲۵
۷	باغ ابریشم	۱	۸۳۱	۲۳۱۵	۲۳۱۵	۲۳۱۵	۲۳۱۵	۲۳۱۵	۲۳۱۵	۲۳۱۵	۲۳۱۵	۲۳۱۵	۲۳۱۵	۲۳۱۵	۲۳۱۵
۸	باغ وحش	۱	۲۲۱	۶۸۳	۶۸۳	۶۸۳	۶۸۳	۶۸۳	۶۸۳	۶۸۳	۶۸۳	۶۸۳	۶۸۳	۶۸۳	۶۸۳
۹	بجگرد	۱	۲۲۱	۶۸۳	۶۸۳	۶۸۳	۶۸۳	۶۸۳	۶۸۳	۶۸۳	۶۸۳	۶۸۳	۶۸۳	۶۸۳	۶۸۳
۱۰	بندر آتش	۱	۱۰۶	۳۱۲	۳۱۲	۳۱۲	۳۱۲	۳۱۲	۳۱۲	۳۱۲	۳۱۲	۳۱۲	۳۱۲	۳۱۲	۳۱۲
۱۱	جلال آباد هاربین	۲	۲۵۹	۷۸۳	۷۸۳	۷۸۳	۷۸۳	۷۸۳	۷۸۳	۷۸۳	۷۸۳	۷۸۳	۷۸۳	۷۸۳	۷۸۳
۱۲	چوخیل	۱	۴۳۴	۱۳۲۲	۱۳۲۲	۱۳۲۲	۱۳۲۲	۱۳۲۲	۱۳۲۲	۱۳۲۲	۱۳۲۲	۱۳۲۲	۱۳۲۲	۱۳۲۲	۱۳۲۲
۱۳	چولرستان	۱	۳۱۴	۹۶۳	۹۶۳	۹۶۳	۹۶۳	۹۶۳	۹۶۳	۹۶۳	۹۶۳	۹۶۳	۹۶۳	۹۶۳	۹۶۳
۱۴	چیلاب	۱	۵۱	۱۶۰	۱۶۰	۱۶۰	۱۶۰	۱۶۰	۱۶۰	۱۶۰	۱۶۰	۱۶۰	۱۶۰	۱۶۰	۱۶۰
۱۵	چم قوساله	۱	۹۶	۲۹۵	۲۹۵	۲۹۵	۲۹۵	۲۹۵	۲۹۵	۲۹۵	۲۹۵	۲۹۵	۲۹۵	۲۹۵	۲۹۵
۱۶	حاجی آباد	۱	۵۵	۱۶۷	۱۶۷	۱۶۷	۱۶۷	۱۶۷	۱۶۷	۱۶۷	۱۶۷	۱۶۷	۱۶۷	۱۶۷	۱۶۷
۱۷	حسن آباد	۱	۴۵۸	۱۳۲۲	۱۳۲۲	۱۳۲۲	۱۳۲۲	۱۳۲۲	۱۳۲۲	۱۳۲۲	۱۳۲۲	۱۳۲۲	۱۳۲۲	۱۳۲۲	۱۳۲۲
۱۸	حصین آباد	۱	۲۶۷	۸۱۶	۸۱۶	۸۱۶	۸۱۶	۸۱۶	۸۱۶	۸۱۶	۸۱۶	۸۱۶	۸۱۶	۸۱۶	۸۱۶
۱۹	خرم آباد	۱	۵	۱۶	۱۶	۱۶	۱۶	۱۶	۱۶	۱۶	۱۶	۱۶	۱۶	۱۶	۱۶
۲۰	خیر آباد	۱	۱۲۹	۳۹۰	۳۹۰	۳۹۰	۳۹۰	۳۹۰	۳۹۰	۳۹۰	۳۹۰	۳۹۰	۳۹۰	۳۹۰	۳۹۰
۲۱	دار افشان	۱	۱۴۱	۴۲۷	۴۲۷	۴۲۷	۴۲۷	۴۲۷	۴۲۷	۴۲۷	۴۲۷	۴۲۷	۴۲۷	۴۲۷	۴۲۷
۲۲	درچه عابد	۱	۱۷۷	۵۳۲	۵۳۲	۵۳۲	۵۳۲	۵۳۲	۵۳۲	۵۳۲	۵۳۲	۵۳۲	۵۳۲	۵۳۲	۵۳۲
۲۳	دشتچی	۱	۱۶۸	۵۰۷	۵۰۷	۵۰۷	۵۰۷	۵۰۷	۵۰۷	۵۰۷	۵۰۷	۵۰۷	۵۰۷	۵۰۷	۵۰۷
۲۴	دشتلو	۱	۱۲۸	۳۸۳	۳۸۳	۳۸۳	۳۸۳	۳۸۳	۳۸۳	۳۸۳	۳۸۳	۳۸۳	۳۸۳	۳۸۳	۳۸۳
۲۵	ریاخون	۱	۱۹۳	۵۶۳	۵۶۳	۵۶۳	۵۶۳	۵۶۳	۵۶۳	۵۶۳	۵۶۳	۵۶۳	۵۶۳	۵۶۳	۵۶۳
۲۶	زازران	۱	۱۱۲	۳۳۶	۳۳۶	۳۳۶	۳۳۶	۳۳۶	۳۳۶	۳۳۶	۳۳۶	۳۳۶	۳۳۶	۳۳۶	۳۳۶
۲۷	زفره	۱	۲۰۶	۶۰۳	۶۰۳	۶۰۳	۶۰۳	۶۰۳	۶۰۳	۶۰۳	۶۰۳	۶۰۳	۶۰۳	۶۰۳	۶۰۳
۲۸	مهید آباد	۲	۱	۳۰	۳۰	۳۰	۳۰	۳۰	۳۰	۳۰	۳۰	۳۰	۳۰	۳۰	۳۰
۲۹	مهر فیروزان	۱	۸۳۲	۲۴۵۸	۲۴۵۸	۲۴۵۸	۲۴۵۸	۲۴۵۸	۲۴۵۸	۲۴۵۸	۲۴۵۸	۲۴۵۸	۲۴۵۸	۲۴۵۸	۲۴۵۸
۳۰	شرودان	۱	۴۷۰	۱۳۲۲	۱۳۲۲	۱۳۲۲	۱۳۲۲	۱۳۲۲	۱۳۲۲	۱۳۲۲	۱۳۲۲	۱۳۲۲	۱۳۲۲	۱۳۲۲	۱۳۲۲
۳۱	طاد	۱	۶۹۹	۲۰۵۱	۲۰۵۱	۲۰۵۱	۲۰۵۱	۲۰۵۱	۲۰۵۱	۲۰۵۱	۲۰۵۱	۲۰۵۱	۲۰۵۱	۲۰۵۱	۲۰۵۱
۳۲	فودان	۱	۱۵۱	۴۵۹	۴۵۹	۴۵۹	۴۵۹	۴۵۹	۴۵۹	۴۵۹	۴۵۹	۴۵۹	۴۵۹	۴۵۹	۴۵۹
۳۳	فیلمرگان	۲	۷۲	۲۱۴	۲۱۴	۲۱۴	۲۱۴	۲۱۴	۲۱۴	۲۱۴	۲۱۴	۲۱۴	۲۱۴	۲۱۴	۲۱۴
۳۴	قلعه امیر	۱	۲۲۹	۶۸۳	۶۸۳	۶۸۳	۶۸۳	۶۸۳	۶۸۳	۶۸۳	۶۸۳	۶۸۳	۶۸۳	۶۸۳	۶۸۳
۳۵	کارخانه لفتون	۱	۴	۱۲۱	۱۲۱	۱۲۱	۱۲۱	۱۲۱	۱۲۱	۱۲۱	۱۲۱	۱۲۱	۱۲۱	۱۲۱	۱۲۱
۳۶	کارویه	۱	۱۲۶	۳۷۸	۳۷۸	۳۷۸	۳۷۸	۳۷۸	۳۷۸	۳۷۸	۳۷۸	۳۷۸	۳۷۸	۳۷۸	۳۷۸
۳۷	کاه نشان	۱	۲۲۹	۶۸۳	۶۸۳	۶۸۳	۶۸۳	۶۸۳	۶۸۳	۶۸۳	۶۸۳	۶۸۳	۶۸۳	۶۸۳	۶۸۳
۳۸	کر مکان	۱	۲۴۲	۷۰۷	۷۰۷	۷۰۷	۷۰۷	۷۰۷	۷۰۷	۷۰۷	۷۰۷	۷۰۷	۷۰۷	۷۰۷	۷۰۷
۳۹	کروج	۲	۲۲۴	۶۸۳	۶۸۳	۶۸۳	۶۸۳	۶۸۳	۶۸۳	۶۸۳	۶۸۳	۶۸۳	۶۸۳	۶۸۳	۶۸۳
۴۰	کار ماسه	۱	۹۴۰	۲۷۰۷	۲۷۰۷	۲۷۰۷	۲۷۰۷	۲۷۰۷	۲۷۰۷	۲۷۰۷	۲۷۰۷	۲۷۰۷	۲۷۰۷	۲۷۰۷	۲۷۰۷
۴۱	کاو نشان	۱	۲۷۵	۸۱۶	۸۱۶	۸۱۶	۸۱۶	۸۱۶	۸۱۶	۸۱۶	۸۱۶	۸۱۶	۸۱۶	۸۱۶	۸۱۶
۴۲	گلگون	۲	۶۴	۱۹۳	۱۹۳	۱۹۳	۱۹۳	۱۹۳	۱۹۳	۱۹۳	۱۹۳	۱۹۳	۱۹۳	۱۹۳	۱۹۳
۴۳	لارگان	۱	۴۰۰	۱۱۲۱	۱۱۲۱	۱۱۲۱	۱۱۲۱	۱۱۲۱	۱۱۲۱	۱۱۲۱	۱۱۲۱	۱۱۲۱	۱۱۲۱	۱۱۲۱	۱۱۲۱
۴۴	لارگیچی	۱	۳۸	۱۱۲۱	۱۱۲۱	۱۱۲۱	۱۱۲۱	۱۱۲۱	۱۱۲۱	۱۱۲۱	۱۱۲۱	۱۱۲۱	۱۱۲۱	۱۱۲۱	۱۱۲۱
۴۵	مرکز پرورش ماهی	۱	۱۷۸۰۵۶	۵۳۲	۵۳۲	۵۳۲	۵۳۲	۵۳۲	۵۳۲	۵۳۲	۵۳۲	۵۳۲	۵۳۲	۵۳۲	۵۳۲

کد نوع راه آبادی ۱، جاده انحصاری ۲، جاده خاکی ۳، مارو ۴، سایر (اینگاه راه آهن یا راه آبی) ۵، نامشخص ۶

تعداد گاو و گوساله	تعداد گوسفند و بز	تیمبرگاه پشم آلات کش درزی	فروشگاه تعاونی	دستری - وسیله نقلیه عمومی در باکی	تلفن	دستری - روزنامه مجله و کتاب	صندوق پست	بیمار و مامای درستیابی	دانشگاه کتیبین دانشگاه	پزشک	خانه بهداشت	مرکز بهداشتی درمانی	حمام	آموزش تخصصی مواد آموزشی	مدرسه راهنمایی	دبستان	برن	آب لوله کشی	پایگاه خاوست بیج	مرکز خدمات درمانی	دفتر بهداشت و زندگی	شورای اسلامی درستیابی	امکن مذهبی مسلمانان	سینج مذهبی مسلمانان	شماره ردیف آبی	
۴۲	۴۱	۴۰	۳۹	۳۸	۳۷	۳۶	۳۵	۳۴	۳۳	۳۲	۳۱	۳۰	۲۹	۲۸	۲۷	۲۶	۲۵	۲۴	۲۳	۲۲	۲۱	۲۰	۱۹	۱۸	۱۷	
۱۴۸۰۷	۲۹۱۰۰۰۷	۶	۵۲	۵۸	۱۱	۲	۲۷	۶	۱	۲۶	۲۲	۱۶	۶۹	۵۲	۲۴	۲۲	۸۷	۶۲	۵۲	۲	۱	۲۵	۲۲	۲۸	۱	
۹۳۳۶	۱۰۰۶۸۲	۵	۵۵	۶۶	۷	۱	۲۷	۶	۰	۲۰	۱۷	۱۲	۶۹	۲۲	۳۲	۳۵	۵۵	۷۳	۲۸	۲	۱	۴۷	۲۶	۳۲	۱	
۲۵۰	۱۶۰۰	*	*	*	*	*	*	*	*	*	*	*	*	*	*	*	*	*	*	*	*	*	*	*	*	۲
۱۰۰	۲۵۰	*	*	*	*	*	*	*	*	*	*	*	*	*	*	*	*	*	*	*	*	*	*	*	*	۲
۱۰۰	۷۰	*	*	*	*	*	*	*	*	*	*	*	*	*	*	*	*	*	*	*	*	*	*	*	*	۴
۵۰۰	۱۱۰۰	*	*	*	*	*	*	*	*	*	*	*	*	*	*	*	*	*	*	*	*	*	*	*	*	۵
۱۰۰	۶۰۰	*	*	*	*	*	*	*	*	*	*	*	*	*	*	*	*	*	*	*	*	*	*	*	*	۶
۴۵۰	۲۵۰	*	*	*	*	*	*	*	*	*	*	*	*	*	*	*	*	*	*	*	*	*	*	*	*	۷
۱۰۰	۱۷۰۰	*	*	*	*	*	*	*	*	*	*	*	*	*	*	*	*	*	*	*	*	*	*	*	*	۸
۲۰۰	۲۲۰۰	*	*	*	*	*	*	*	*	*	*	*	*	*	*	*	*	*	*	*	*	*	*	*	*	۹
۱۵۰	۲۰۰	*	*	*	*	*	*	*	*	*	*	*	*	*	*	*	*	*	*	*	*	*	*	*	*	۱۰
۹۰	۲۲۰	*	*	*	*	*	*	*	*	*	*	*	*	*	*	*	*	*	*	*	*	*	*	*	*	۱۱
۴۰۰	۱۱۰۰	*	*	*	*	*	*	*	*	*	*	*	*	*	*	*	*	*	*	*	*	*	*	*	*	۱۲
۱۰۰	۵۵۰	*	*	*	*	*	*	*	*	*	*	*	*	*	*	*	*	*	*	*	*	*	*	*	*	۱۳
۱۰۰	۲۲	*	*	*	*	*	*	*	*	*	*	*	*	*	*	*	*	*	*	*	*	*	*	*	*	۱۴
۵۰	۱۱۰	*	*	*	*	*	*	*	*	*	*	*	*	*	*	*	*	*	*	*	*	*	*	*	*	۱۵
۱۰۰	۱۰۰	*	*	*	*	*	*	*	*	*	*	*	*	*	*	*	*	*	*	*	*	*	*	*	*	۱۶
۱۰	۲۰۰	*	*	*	*	*	*	*	*	*	*	*	*	*	*	*	*	*	*	*	*	*	*	*	*	۱۷
۲۰۰	۵۰۰۰	*	*	*	*	*	*	*	*	*	*	*	*	*	*	*	*	*	*	*	*	*	*	*	*	۱۸
۷۰	۲۷۰	*	*	*	*	*	*	*	*	*	*	*	*	*	*	*	*	*	*	*	*	*	*	*	*	۱۹
۵	۲۰۰	*	*	*	*	*	*	*	*	*	*	*	*	*	*	*	*	*	*	*	*	*	*	*	*	۲۰
۸۰	۲۰	*	*	*	*	*	*	*	*	*	*	*	*	*	*	*	*	*	*	*	*	*	*	*	*	۲۱
۵۰	.	*	*	*	*	*	*	*	*	*	*	*	*	*	*	*	*	*	*	*	*	*	*	*	*	۲۲
۲۰	۳۶	*	*	*	*	*	*	*	*	*	*	*	*	*	*	*	*	*	*	*	*	*	*	*	*	۲۳
۵۰	۲۵۰	*	*	*	*	*	*	*	*	*	*	*	*	*	*	*	*	*	*	*	*	*	*	*	*	۲۴
۱۵	۱۵۵	*	*	*	*	*	*	*	*	*	*	*	*	*	*	*	*	*	*	*	*	*	*	*	*	۲۵
۲۰۰	۱۰۰	*	*	*	*	*	*	*	*	*	*	*	*	*	*	*	*	*	*	*	*	*	*	*	*	۲۶
۵۰۰	۴۰۰۰	*	*	*	*	*	*	*	*	*	*	*	*	*	*	*	*	*	*	*	*	*	*	*	*	۲۷
۱۰۰	۵۶۰	*	*	*	*	*	*	*	*	*	*	*	*	*	*	*	*	*	*	*	*	*	*	*	*	۲۸
.	۲۰۰	*	*	*	*	*	*	*	*	*	*	*	*	*	*	*	*	*	*	*	*	*	*	*	*	۲۹
۲۰۰	۲۰۰	*	*	*	*	*	*	*	*	*	*	*	*	*	*	*	*	*	*	*	*	*	*	*	*	۳۰
۲۰۰	۱۰۰۰	*	*	*	*	*	*	*	*	*	*	*	*	*	*	*	*	*	*	*	*	*	*	*	*	۳۱
۲۵۰	۱۲۶۰	*	*	*	*	*	*	*	*	*	*	*	*	*	*	*	*	*	*	*	*	*	*	*	*	۳۲
۴۰	.	*	*	*	*	*	*	*	*	*	*	*	*	*	*	*	*	*	*	*	*	*	*	*	*	۳۳
۵۰	۱۰۰۰	*	*	*	*	*	*	*	*	*	*	*	*	*	*	*	*	*	*	*	*	*	*	*	*	۳۴
۱۰۰	۲۱۰	*	*	*	*	*	*	*	*	*	*	*	*	*	*	*	*	*	*	*	*	*	*	*	*	۳۵
.	۵۲۲	*	*	*	*	*	*	*	*	*	*	*	*	*	*	*	*	*	*	*	*	*	*	*	*	۳۶
۵	۴۰۵	*	*	*	*	*	*	*	*	*	*	*	*	*	*	*	*	*	*	*	*	*	*	*	*	۳۷
۲۰۰	۱۵۰	*	*	*	*	*	*	*	*	*	*	*	*	*	*	*	*	*	*	*	*	*	*	*	*	۳۸
۱۵۰	۲۰۰	*	*	*	*	*	*	*	*	*	*	*	*	*	*	*	*	*	*	*	*	*	*	*	*	۳۹
۶۰	۱۵	*	*	*	*	*	*	*	*	*	*	*	*	*	*	*	*	*	*	*	*	*	*	*	*	۴۰
۶۰۰	۱۰۰۰	*	*	*	*	*	*	*	*	*	*	*	*	*	*	*	*	*	*	*	*	*	*	*	*	۴۱
۲۰	۵۵۰	*	*	*	*	*	*	*	*	*	*	*	*	*	*	*	*	*	*	*	*	*	*	*	*	۴۲
۴	۴۸۰	*	*	*	*	*	*	*	*	*	*	*	*	*	*	*	*	*	*	*	*	*	*	*	*	۴۳
۲۰۰	۲۰۶	*	*	*	*	*	*	*	*	*	*	*	*	*	*	*	*	*	*	*	*	*	*	*	*	۴۴
.	.	*	*	*	*	*	*	*	*	*	*	*	*	*	*	*	*	*	*	*	*	*	*	*	*	۴۵

خصوصیات اجتماعی - اقتصادی آبادیهای سکته شهرستان فلاورجان

شماره ردیف آبادی	آبادی	کد آبادی	نوع راه آبادی (کد)	تعداد خانوار	کل جمعیت	جمعیت عسرالذکر	جمعیت باسواد	جمعیت شائل	فعالیت کشاورزی						
									زراعت	باغداری	دامداری دامپروری	پرورش طیور	پرورش گاو ابریشم	پرورش زنبور عسل	پرورش ماهی
۱	۲	۳	۴	۵	۶	۷	۸	۹	۱۰	۱۱	۱۲	۱۳	۱۴	۱۵	۱۶
۴۶	ممد	۱۷۸۰۴۶	۲	۲۱۹	۱۱۶۵	۸۶۰	۵۲۴	۲۲۲	*	*	*	*	*	*	*
۴۷	منطقه صنعتی افترجان	۱۷۸۰۵۵	۱	۸	۱۰	۱۰	۴	۱۰	*	*	*	*	*	*	*
۴۸	موسیان	۱۷۸۰۴۷	۱	۱۷۷	۹۷۰	۷۶۲	۵۵۴	۲۷۲	*	*	*	*	*	*	*
۴۹	مهرنجان ار اتمه	۱۷۸۰۴۸	۲	۲۸	۲۱۹	۱۶۷	۹۲	۵۲	*	*	*	*	*	*	*
۵۰	مهرنجان ترکها	۱۷۸۰۴۹	۱	۲۱۱	۱۲۸۵	۹۵۲	۵۱۹	۱۳۱	*	*	*	*	*	*	*
۵۱	میان رشید	۱۷۸۰۵۰	۲	۹	۲۷	۲۸	۲۱	۲۱	*	*	*	*	*	*	*
۵۲	نرگان	۱۷۸۰۵۱	۱	۲۰۲	۱۰۶۷	۸۶۶	۵۰۲	۲۹۰	*	*	*	*	*	*	*
۵۳	ونهر	۱۷۸۰۵۲	۱	۱۷۵	۸۹۴	۷۰۱	۴۹۹	۲۲۹	*	*	*	*	*	*	*
۵۴	هویه	۱۷۸۰۵۳	۱	۴۱۰	۱۶۹۱	۱۵۱۲	۱۰۳۵	۳۳۴	*	*	*	*	*	*	*
۵۵	بیزد آباد	۱۷۸۰۵۴	۱	۱۷۱۷	۶۰۶۰	۳۳۵۴	۳۷۲۸	۳۴۳۱	*	*	*	*	*	*	*
دهستان نرگان شمالی															
۱	ابنیل	۱۷۸۱۲۲	۱	۱۶۳	۸۴۵	۶۲۶	۳۳۴	۲۲۶	۲۵	۲۱	*	*	*	*	*
۲	ابنیتگاه ابنیل	۱۷۸۱۲۱	۵	۱۷	۸۹	۶۶	۵۴	۲۰	*	*	*	*	*	*	*
۳	باغ کومه	۱۷۸۱۲۶	۱	۳۷۵	۱۸۲۶	۱۴۳۶	۹۳۶	۵۱۲	*	*	*	*	*	*	*
۴	پار	۱۷۸۱۲۷	۱	۲۴۸	۱۲۱۸	۱۰۱۵	۶۷۸	۳۲۸	*	*	*	*	*	*	*
۵	پلارک	۱۷۸۱۲۸	۳	۱۸۹	۹۶۴	۷۶۹	۵۵۸	۲۳۹	*	*	*	*	*	*	*
۶	پلارنگان	۱۷۸۱۲۹	۳	۵۴	۳۵۴	۱۹۹	۱۲۵	۹۰	*	*	*	*	*	*	*
۷	پیربکران	۱۷۸۱۳۰	۱	۳۵۹	۱۷۱۰	۱۳۱۹	۹۸۵	۳۸۳	*	*	*	*	*	*	*
۸	تمندنگان	۱۷۸۱۳۱	۲	۱۱۷	۶۶۳	۵۲۵	۳۰۸	۱۲۵	*	*	*	*	*	*	*
۹	چوچی	۱۷۸۱۳۲	۱	۲۱۲	۱۰۹۹	۸۲۷	۵۳۲	۲۲۸	*	*	*	*	*	*	*
۱۰	چهاربرج	۱۷۸۱۳۳	۲	۱۷	۱۰۶	۸۶	۶۳	۲۵	*	*	*	*	*	*	*
۱۱	حبیب آباد	۱۷۸۱۳۴	۱	۱۱۵	۶۰۱	۴۵۳	۲۸۱	۱۹۲	*	*	*	*	*	*	*
۱۲	خروشاد	۱۷۸۱۳۵	۱	۳۱	۱۳۵	۱۰۴	۷۲	۴۸	*	*	*	*	*	*	*
۱۳	خوشمارکت	۱۷۸۱۳۶	۱	۳۲۸	۱۲۰۰	۹۱۰	۶۲۰	۲۸۶	*	*	*	*	*	*	*
۱۴	دار افشان	۱۷۸۱۳۷	۳	۶۶	۳۹۳	۲۰۲	۱۹۰	۱۰۹	*	*	*	*	*	*	*
۱۵	دارنگان	۱۷۸۱۳۸	۱	۵۲۹	۲۳۳۵	۱۶۹۲	۱۲۲۱	۱۷۵	*	*	*	*	*	*	*
۱۶	دمتگر	۱۷۸۱۳۹	۱	۱۲۳	۶۲۵	۴۷۶	۲۸۶	۱۶۶	*	*	*	*	*	*	*
۱۷	دمتگاه	۱۷۸۱۴۰	۳	۴۹	۲۹۷	۲۲۲	۱۵۸	۸۲	*	*	*	*	*	*	*
۱۸	زار	۱۷۸۱۴۱	۳	۲۱۱	۱۰۸۴	۸۱۱	۵۲۴	۲۳۶	*	*	*	*	*	*	*
۱۹	رحیم آباد	۱۷۸۱۴۲	۱	۱۹	۱۱۳	۹۵	۶۷	۳۱	*	*	*	*	*	*	*
۲۰	سومان	۱۷۸۱۴۳	۱	۱۲۱	۶۹۲	۵۴۹	۳۹۱	۲۰۲	*	*	*	*	*	*	*
۲۱	سنگانه	۱۷۸۱۴۴	۳	۴	۱۷	۱۲	۷	۴	*	*	*	*	*	*	*
۲۲	سفلوان	۱۷۸۱۴۵	۱	۴۸۰	۲۱۶۰	۱۶۶۳	۱۰۳۳	۵۵۷	*	*	*	*	*	*	*
۲۳	سیاه افشار	۱۷۸۱۴۶	۱	۲۱۳	۱۰۸۴	۸۲۹	۵۱۳	۲۸۸	*	*	*	*	*	*	*
۲۴	صادق آباد	۱۷۸۱۴۸	۱	۵۵	۲۸۸	۲۲۵	۱۲۷	۶۳	*	*	*	*	*	*	*
۲۵	علی آباد	۱۷۸۱۴۹	۳	۲۷	۱۶۰	۱۲۸	۱۰۰	۳۵	*	*	*	*	*	*	*
۲۶	علی شاهدان	۱۷۸۱۵۰	۱	۲۰۶	۱۰۹۹	۸۶۰	۵۷۳	۲۷۸	*	*	*	*	*	*	*
۲۷	فرتخوان	۱۷۸۱۵۱	۱	۲۸۴	۱۴۰۱	۱۱۰۳	۸۰۴	۳۷۸	*	*	*	*	*	*	*
۲۸	قلعه سرخ	۱۷۸۱۵۲	۲	۵۴	۲۱۹	۲۳۸	۱۵۴	۷۳	*	*	*	*	*	*	*
۲۹	کر افشان	۱۷۸۱۵۳	۲	۱۸۵	۱۰۳۳	۷۸۹	۵۵۹	۲۱۹	*	*	*	*	*	*	*
۳۰	کلیهان	۱۷۸۱۵۴	۳	۵۶	۳۲۴	۲۶۰	۱۸۱	۸۲	*	*	*	*	*	*	*
۳۱	معدن شاهدره	۱۷۸۱۵۶	۱	۹	۱۰	۷	۷	۹	*	*	*	*	*	*	*
۳۲	مهرنگان	۱۷۸۱۵۷	۲	۱۶۲	۱۴۱	۹۶۷	۴۰۹	۲۱۲	*	*	*	*	*	*	*
۳۳	نودر امد	۱۷۸۱۵۸	۲	۱۹	۴۵۳	۲۳۲	۱۱۲	۳۰۴	*	*	*	*	*	*	*

کد نوع راه آبادی، جاده افشان ۱، جاده شوره ۲، جاده خاکی ۳، مارود ۴، سایر (از نگاه راه آسین باره آبی ۵)، ناشخص ۶

تعداد گاو و گوساله	تعداد گوسفند و بز	تغذیه گاو و گوسفند و بز	فروشگاه تعاونی	دسترسی به سیستم توزیع عمومی آب و برق	تلفن	دسترسی به روزنامه و مجله و کتاب	صندوق پست	بیمار و دامپزشکی	دانشگاه و مراکز تحقیقاتی	پزشک	خانه بهداشت	مرکز بهداشتی درمانی	حمام	آموزش و تفریح و تفریح	مدرسه راهنمایی	دبستان	برق	آب ولولگی	پایگاه خدمات بروج	مرکز خدمات روستایی	دفتر خدمات سازندگی	شورای اسلامی روستایی	اماکن مذهبی مسلمانان	مبلغ مذبذبی مسلمانان	شماره پستی آبادی
۴۲	۴۱	۳۰	۳۹	۳۸	۳۷	۳۶	۳۵	۳۴	۳۳	۳۲	۳۱	۳۰	۲۹	۲۸	۲۷	۲۶	۲۵	۲۴	۲۳	۲۲	۲۱	۲۰	۱۹	۱۸	۱۷
۱۰۰	۵۰۰		*	*									*	*		*	*	*				*	*	*	۳۶
.	.		*	*									*	*		*	*	*				*	*	*	۳۷
۹۰۰	۵۱۰		*	*									*	*		*	*	*				*	*	*	۳۸
۲۰	۵۰		*	*									*	*		*	*	*				*	*	*	۳۹
۵	۲۴۱۲۰۰		*	*									*	*		*	*	*				*	*	*	۵۰
۷۰	۳۰۰		*	*			*						*	*		*	*	*				*	*	*	۵۱
۵۰	۱۰۲۰		*	*									*	*		*	*	*				*	*	*	۵۲
۱۰۰۰	۲۰۱۰		*	*		*							*	*		*	*	*				*	*	*	۵۳
۳۰۰	۱۰۰		*	*									*	*		*	*	*				*	*	*	۵۴
۶۰۰	۱۰۰۰		*	*	*			*					*	*		*	*	*				*	*	*	۵۵
۵۳۶۳	۱۵۰۰۶	۱	۱۷	۱۹	۴	۲	۱۰	۲	۱	۶	۵	۲	۲۰	۲۰	۱۰	۲۸	۳۲	۲۹	۱۵	۱	۰	۲۸	۴۴	۲۶	۱
۲۰	۱۱۰۰		*	*									*	*		*	*	*				*	*	*	۲
.	.		*	*									*	*		*	*	*				*	*	*	۳
۱۰۰	۸۳۰		*	*									*	*		*	*	*				*	*	*	۴
۱۵۰	۱۰۰۰	*	*	*									*	*		*	*	*				*	*	*	۵
۲۰۰	۹۰		*	*		*							*	*		*	*	*				*	*	*	۶
۸	۳۵		*	*									*	*		*	*	*				*	*	*	۷
۲۰	۳۰		*	*	*			*		*	*	*	*	*		*	*	*			*	*	*	*	۸
۲۰۰	۵۰		*	*									*	*		*	*	*				*	*	*	۹
۶۰	۳۳۰		*	*									*	*		*	*	*				*	*	*	۱۰
۵۰	۱۰۰		*	*									*	*		*	*	*				*	*	*	۱۱
۱۰۰	۷۵۰		*	*									*	*		*	*	*				*	*	*	۱۲
۱۰۰	۶		*	*									*	*		*	*	*				*	*	*	۱۳
۲۰۰	۱۰۰۰		*	*						*			*	*		*	*	*				*	*	*	۱۴
۱۰۰	۳۰۰		*	*									*	*		*	*	*				*	*	*	۱۵
۱۰۰۰	۱۷۵۰		*	*		*							*	*		*	*	*				*	*	*	۱۶
۲۰۰	۱۰۰۰		*	*									*	*		*	*	*				*	*	*	۱۷
۱۸۰	۳۵۰		*	*									*	*		*	*	*				*	*	*	۱۸
۵۰	۵۲۰		*	*									*	*		*	*	*				*	*	*	۱۹
۶۰	۴۳۰		*	*									*	*		*	*	*				*	*	*	۲۰
۲۰۰	۱۰۵۰		*	*									*	*		*	*	*				*	*	*	۲۱
۳۰۰	۶۰۰		*	*									*	*		*	*	*				*	*	*	۲۲
۲۰۰	۲۰۰		*	*				*		*	*	*	*	*		*	*	*				*	*	*	۲۳
۶۰	۱۵۰		*	*									*	*		*	*	*				*	*	*	۲۴
۱۰۰	۵		*	*									*	*		*	*	*				*	*	*	۲۵
۵۰	۴۰۰		*	*			*						*	*		*	*	*				*	*	*	۲۶
۶۰۰	۸۲۰		*	*				*		*	*	*	*	*		*	*	*				*	*	*	۲۷
۱۰۰	۱۰۰		*	*									*	*		*	*	*				*	*	*	۲۸
۲۱۰	۵۰۰		*	*									*	*		*	*	*				*	*	*	۲۹
۱۰	۱۰		*	*									*	*		*	*	*				*	*	*	۳۰
.	.		*	*	*								*	*		*	*	*				*	*	*	۳۱
۴۸۵	۷۰		*	*									*	*		*	*	*				*	*	*	۳۲
۳۱	۳۱		*	*									*	*		*	*	*				*	*	*	۳۳

خصوصیات اجتماعی - اقتصادی آبادیهای دارایی سکنه شهرستان فلاورجان

فصاحت عمده کشت دوزی								جمعیت شامل	جمعیت باسواد	جمعیت عسالو بیشتر	کل جمعیت	تعداد خانوار	نوع راه آبادی (کیلومتر)	کده آبادی	آبادی	شماره ردیف آبادی
پرورش ماهی	پرورش زنبور عسل	پرورش کرم ابریشم	پرورش طیور	دامداری دامپروری	باغداری	زراعت										
۱۶	۱۵	۱۴	۱۳	۱۲	۱۱	۱۰	۹	۸	۷	۶	۵	۴	۳	۲	۱	۲۴
				*	*	*	۴۲	۹۳	۱۵۴	۲۰۱	۲۷	۲	۱۷۸۱۵۹	وزیر اسفاده	

کد نوع راه آبادی: جاده اسفالت ۱، جاده شوسه ۲، جاده خاکی ۳، مارو ۴، سایر (ایستگاه راه آهن، بارگاه آبی ۵)، نامشخص ۶

۲۲	تعداد گاو و گوساله	۱۰
۲۱	تعداد گوسفند و بز	۱۵۰
۲۰	تعمیرگاه ماشین آلات شادری	
۱۹	فروشگاه تعاونی	
۱۸	دستری به وسیله نقد عمومی در آبادی	
۱۷	تلفن	
۱۶	دستری به روزنامه و مجله در آبادی	
۱۵	صندوق پست	
۱۴	بیمار و مامای روستایی	
۱۳	داپزشکت پیشین در دهی	
۱۲	پزشک	
۱۱	خانه بهداشت	
۱۰	مرکز بهداشتی درمانی	
۹	حمام	*
۸	آموزش با نخت بود آموزی	
۷	مدرسه راهنمایی	
۶	دبستان	*
۵	برق	*
۴	آب لوله کشی	*
۳	پایگاه متعاضدت بیج	
۲	مرکز خدمات روستایی	
۱	دفتر جهاد سازندگی	
۰	شورای اسلامی روستایی	*
۱۹	اماکن مذهبی مسلمانان	*
۱۸	بنیاد مذهبی مسلمانان	*
۱۷	شماره ردیف آبادی	۲۴

نوع راه و فعالیت کشاورزی آبادیهای خالی از سکنه شهرستان فلاورجان

شماره ردیف	آبادی	کد آبادی	نوع راه آبادی (کد)	فعالیت کشاورزی						
				زراعت	باغداری	دامداری و دامپروری	پرورش طیور	پرورش گاو برهیم	پرورش زنبورسل	پرورش ماهی
۱	۲	۳	۴	۵	۶	۷	۸	۹	۱۰	۱۱
	بخش مرکزی									
	دهستان حومه (اشترجان)									
۱	امامزاده زارجان	۱۷۷۹۹۴	۲	*	*					
۲	چهل کره	۱۷۸۰۰۴	۳	*	*					
۳	حصین آباد	۱۷۸۰۰۸	۱	*	*					
۴	حصین آباد ازران	۱۷۸۰۰۹	۱	*	*	*				
۵	شرکت ایرانشیت	۱۷۸۰۲۱	۱	*	*					
۶	مفی آباد	۱۷۸۰۲۵	۳	*	*					
۷	کارخانه سیمان	۱۷۸۰۳۱	۱	*	*					
۸	معدن تپه سرخی	۱۷۸۰۴۴	۳							
۹	معدن قسمت	۱۷۸۰۴۵	۱							
	دهستان خرگن شمالی									
۱	ایستگاه فرستنده شرکت فولاد	۱۷۸۱۲۵	۲		*					
۲	شرکت تهیه مواد غیر فلزی	۱۷۸۱۴۷	۱							
۳	معدن	۱۷۸۱۵۵	۳							
	سایر نقاط									

کد نوع راه آبادی: جاده استانه (۱)، جاده شوسه (۲)، جاده خاکی (۳)، مابرود (۴)، سایر (ایستگاه راه آهن، پارک آب) (۵)، نامشخص (۶)