

۱۵۱۵۰۰۴  
۱۳۳۵  
۱۳۴۵  
۱۳۵۵  
۱۳۶۵  
۱۳۷۵

## بسمه تعالی

### پیشگفتار

سرشماری عمومی نفوس و مسکن در ایران به موجب قانون، هر ۱۰ سال یکبار توسط مرکز آمار ایران انجام می‌شود. تاکنون چهار سرشماری عمومی نفوس و مسکن در سالهای ۱۳۳۵، ۱۳۴۵، ۱۳۵۵ و ۱۳۶۵ به مرحله اجرا درآمده است. نخستین سرشماری، توسط اداره کل آمار عمومی، و سرشماریهای بعدی، توسط مرکز آمار ایران انجام گرفته است. سرشماری سال ۱۳۶۵، اولین سرشماری در نظام جمهوری اسلامی ایران است که علی‌رغم جنگ تحمیلی، محاصره اقتصادی و مزیقه‌های ناشی از هر یک، به حول و قوه الهی مطابق برنامه پیش‌بینی شده به نحو مطلوب به انجام رسید. سرشماری عمومی نفوس و مسکن، مناسبترین ابزار برنامه‌ریزیهای توسعه اجتماعی، اقتصادی و فرهنگی در کشور است که با ارائه آمار و اطلاعات درست، رهنمودهای لازم برای رسیدن به اهداف برنامه‌ریزیهای کوتاه‌مدت، میان‌مدت و بلندمدت را در اختیار سیاست‌گذاران، مسئولان و برنامه‌ریزان کشور قرار می‌دهد.

وسعت و عظمت کار سرشماری، مرکز آمار ایران را بر آن داشت که از نیمه دوم سال ۱۳۶۱ با برنامه‌ریزیهای دقیق، فعالیت مستمر و پیگیری را برای تهیه مقدمات سرشماری عمومی نفوس و مسکن آغاز کند. اولین قدم در این زمینه، شناخت نیازهای اساسی دستگاه‌های مسئول کشور بود که بر آن اساس، طرح مقدماتی سرشماری تهیه شد و به طور آزمایشی در مناطق شهری و روستایی سه شهرستان آستانه‌اشرفیه از استان گیلان، سراوان از استان سیستان و بلوچستان و شادگان از استان خوزستان و نیز در چند حوزه نمونه در هر یک از استانهای دیگر به مرحله اجرا درآمد. با استفاده از نتایج حاصل از آزمایش سرشماری، پرسشنامه‌ها، فرمها و دستورالعملهای فنی و اجرایی مورد تجدید نظر قرار گرفت و بر آن اساس، طرح نهایی سرشماری تهیه و آماده اجرا شد. عملیات اجرایی سرشماری به طور همزمان در تمام نقاط کشور از تاریخ ۱۶ تا ۳۰ مهرماه سال ۱۳۶۵ انجام شد. در این مرحله، سازمان برنامه و بودجه استانها، مراکز تربیت معلم و سایر سازمانها و موسسات دولتی و همچنین نهادهای انقلاب اسلامی، همکاریهای ارزنده‌ای با مرکز آمار ایران داشتند و مردم فداکار ایران نیز با همیاری و مساعدت خود، امکان اجرای موفقیت آمیز سرشماری را فراهم آوردند.

پرسشنامه‌هایی که در جریان اجرای سرشماری تکمیل شده است، حجم عظیمی از اطلاعات آماری را در بر دارد که در جداول متعدد، برای هر یک از سطوح جغرافیایی، قابل استخراج و ارائه است. برخی از این اطلاعات در قالب نشریات نتایج سرشماری ارائه می‌شود و سایر اطلاعات در صورت نیاز و برحسب مورد، در اختیار استفاده‌کنندگان قرار خواهد گرفت.

فرهنگ آبادیهای شهرستان ، یکی از مجموعه نشریات نتایج سرشماری عمومی نفوس و مسکن است که در ۱۹۵ جلد برای ۱۹۵ شهرستان ( بر اساس تقسیمات کشوری در زمان سرشماری ) منتشر می شود . در هر یک از این نشریات ، ۳۹ خصوصیت عمده جمعیتی ، اجتماعی ، اقتصادی و فرهنگی برای هر یک از آبادیهای دارای سکنه و نیز جدولی در مورد آبادیهای خالی از سکنه شهرستان به تفکیک بخش و دهستان ارائه شده است . همچنین این نشریات شامل نقشه کشور ( که نشان دهنده موقعیت شهرستان در داخل استان است ) ، نقشه شهرستان ( به تفکیک بخش و دهستان ، و موقعیت مراکز بخش ، نقاط شهری و آبادیهای دارای ۲۰۰۰ نفر جمعیت و بیشتر ) و نقشه های مربوط به بخش یا بخشهای شهرستان ( به تفکیک دهستان و آبادیهای دارای ۲۰ خانوار و بیشتر ) است . لازم به یادآوری است ، نقشه شهرستانها که موقعیت کلیه آبادیها ( دارای سکنه و خالی از سکنه ) روی آن مشخص شده ، در مرکز آمار ایران موجود و قابل ارائه به استفاده کنندگان است . امید است این مجموعه از نشریات نتایج سرشماری بتواند اطلاعات لازم برای شناخت اوضاع اجتماعی و اقتصادی آبادیهای کشور را در اختیار تصمیم گیران ، برنامه ریزان و پژوهشگران قرار دهد .

مرکز آمار ایران

فهرست مندرجات فرهنگ آبادیهای شهرستان قمشه

صفحه

عنوان

تعاریف و مفاهیم مورد استفاده در سرشماری عمومی نفوس و مسکن سال ۱۳۶۵ (ویژه فرهنگ آبادیها)

یک	جمعیت (جامعه مورد سرشماری)
یک	خانوار
دو	اقامتگاه معمولی
دو	شهر (نقطه شهری)
دو	آبادی (نقطه روستایی)
دو	جمعیت ساکن در نقاط شهری
دو	جمعیت ساکن در نقاط روستایی
دو	سن
دو	مهاجران وارد شده
دو	محل تولد
دو	باسواد
سه	کار
سه	وضع فعالیت در ۷ روز گذشته

مفاهیم به کار رفته در این نشریه

چهار	نسبت جنسی
چهار	گروههای عمده سنی
چهار	نسبت باسوادی

ویژگیهای عمده نقاط روستایی شهرستان

۱	جمعیت
۲	خانوار
۳	مهاجرت
۴	سواد
۵	وضع فعالیت
۷	نقشه تقسیمات کشوری جمهوری اسلامی ایران به تفکیک استان : ۱۳۶۵
۸	نقشه شهرستان به تفکیک بخش و دهستان

- ۹ ..... نقشه روستایی بخش سمیرم سفلی شهرستان قمشه از استان اصفهان
- ۱۰ ..... نقشه روستایی بخش مرکزی شهرستان قمشه از استان اصفهان

جداول

- ۱۲ ..... خصوصیات اجتماعی - اقتصادی آبادیهای دارای سکنه شهرستان
- ۱۸ ..... نوع راه و فعالیت کشاورزی آبادیهای خالی از سکنه شهرستان

پیوستها

فرم ۳ - ( پرسشنامه آبادی )

فهرست مجموعه نشریات فرهنگ آبادیهای کشور براساس نتایج سرشماری عمومی نفوس و مسکن سال ۱۳۶۵

تاریخ: ۱۳۶۵/۰۵/۰۵  
شماره: ۰۰۰/۰۰۰/۰۰۰

## تعاریف و مفاهیم مورد استفاده در سرشماری عمومی نفوس و مسکن سال ۱۳۶۵ (ویژه فرهنگ آبادیها)

### جمعیت (جامعه مورد سرشماری)

اعضای همه خانوارهای معمولی ساکن و دستجمعی که اقامتگاه معمولی آنان در زمان سرشماری در ایران قرار دارد و نیز اعضای کلیه خانوارهای معمولی غیر ساکن کشور، جامعه مورد سرشماری را تشکیل می‌دهند. اعضای هیئتهای سیاسی و سفارتخانه‌های خارجی در ایران و افراد خانواده آنان جزو جامعه مورد سرشماری محسوب نمی‌شوند، اما ایرانیان عضو هیئتهای سیاسی و سفارتخانه‌های ایران در خارج از کشور و افراد خانواده آنان، جزو جامعه مورد سرشماری به حساب می‌آیند.

### خانوار

خانوار از چند نفر تشکیل می‌شود که با هم در یک اقامتگاه زندگی می‌کنند، با یکدیگر هم‌خرج هستند و معمولاً "با هم غذا می‌خورند. فردی که به تنهایی زندگی می‌کند نیز، خانوار تلقی می‌شود.

خانوار معمولی: خانوار با تعریف فوق، اکثر افراد کشور را در بر می‌گیرد و به همین دلیل این‌گونه خانوارها، "خانوار معمولی" نیز نامیده می‌شود.

خانوار معمولی ساکن: خانواری که در اقامتگاه ثابت سکونت دارد، "خانوار معمولی ساکن" نامیده می‌شود.

خانوار معمولی غیر ساکن: خانواری که در زمان سرشماری در اقامتگاه ثابتی سکونت ندارد، "خانوار معمولی غیر ساکن" نامیده می‌شود. این دسته از خانوارها شامل سه گروه زیر است:

۱- خانوارهایی که در زمان سرشماری در کوچ به سر می‌برند و یا در خارج شهرها و آبادیها در زیر چادر زندگی می‌کنند.

۲- خانوارهایی که در محل زندگی ثابتی زندگی نمی‌کنند و به‌طور مداوم محل زندگی خود را تغییر می‌دهند، مانند کولیها.

۳- خانوارهایی که محل زندگی مشخص ندارند و شبها معمولاً "در پارکها، خرابه‌ها، زیرپلها و ... بیتوته می‌کنند.

خانوار دستجمعی: مجموعه افرادی که به دلیل داشتن هدف یا ویژگیهای مشترک مانند تحصیل، بیماری روانی و ... با هم در یک موسسه از قبیل خوابگاه دانشجویی، آسایشگاه روانی و ... زندگی می‌کنند، یک خانوار دستجمعی به حساب می‌آیند. در این سرشماری، افرادی که در ندامتگاهها، بازداشتگاهها و مراکز مشابه نگهداری می‌شوند و نیز افرادی که در سربازخانهها، پادگانها، پاسگاهها، پایگاهها، یا اردوگاههای نظامی و انتظامی به‌طور جمعی به سر می‌برند و همچنین دانش‌آموزان و دانشجویان موسسات آموزشی نیروهای نظامی و انتظامی، به عنوان اعضای خانوار دستجمعی مورد سرشماری قرار نمی‌گیرند. این گونه افراد همراه با سایر اعضای خانوار معمولی خود سرشماری می‌شوند.

## اقامتگاه معمولی

اقامتگاه معمولی خانوار، محلی است که خانوار در زمان سرشماری در آنجا زندگی می‌کند، مشروط بر اینکه اقامتگاه دیگری نداشته باشد. اقامتگاه معمولی خانواری که در زمان سرشماری بیش از یک اقامتگاه دارد، محلی است که بیشترین مدت سال را در آنجا به سر می‌برد.

## شهر (نقطه شهری)

منظور از شهر، هر یک از نقاطی است که دارای شهرداری باشد.

## آبادی (نقطه روستایی)

آبادی به مجموعه یک یا چند مکان و اراضی به هم پیوسته (اعم از کشاورزی و غیرکشاورزی) گفته می‌شود که خارج از محدوده شهرها واقع شده و دارای محدوده ثبتی یا عرفی مستقل باشد. اگر آبادی در زمان سرشماری، محل سکونت خانوار یا خانوارهایی باشد، "دارای سکنه" و در غیر این صورت، "خالی از سکنه" تلقی می‌شود.

## جمعیت ساکن در نقاط شهری

منظور از جمعیت ساکن در نقاط شهری در هر یک از محدوده‌های بخش، شهرستان، استان یا کشور، جمعیت کلیه شهرهایی است که در همان محدوده قرار دارد و جمعیت هر شهر عبارت است از مجموع تعداد اعضای همه خانوارهای معمولی ساکن و دستجمعی که اقامتگاه معمولی آنها در زمان سرشماری در آن شهر واقع است.

## جمعیت ساکن در نقاط روستایی

منظور از جمعیت ساکن در نقاط روستایی در هر یک از محدوده‌های دهستان، بخش، شهرستان، استان یا کشور، جمعیت کلیه آبادیهایی است که در همان محدوده قرار دارد و جمعیت هر آبادی عبارت است از مجموع تعداد اعضای همه خانوارهای معمولی ساکن و دستجمعی که اقامتگاه معمولی آنها در زمان سرشماری در آن آبادی واقع است.

## سن

منظور از سن، تعداد سالهای کاملی است که از زمان تولد فرد گذشته است.

## مهاجران وارد شده

در هر شهر یا آبادی، آن دسته از اعضای خانوارهای معمولی ساکن و دستجمعی که متولد آنجا نباشند، مهاجر شناخته می‌شوند.

## محل تولد

منظور از محل تولد، آبادی یا شهری است که در زمان تولد فرد، اقامتگاه معمولی مادر او بوده است.

## باسواد

کسانی که می‌توانند به فارسی یا هر زبان دیگری متن ساده‌ای را بخوانند و بنویسند، خواه مدرک رسمی داشته یا نداشته باشند، باسواد تلقی می‌شوند. همه محصلان از جمله نوآموزان سال اول ابتدایی و سوادآموزان نهضت سوادآموزی نیز باسواد به حساب می‌آیند.

کار، هر فعالیت فکری یا بدنی است که قانوناً مجاز باشد و به منظور کسب درآمد (نقدی، غیرنقدی) صورت گیرد.

#### وضع فعالیت در ۷ روز گذشته

در این سرشماری، وضع فعالیت افراد در ۷ روز پیش از مراجعه مامور سرشماری مورد نظر است. هر یک از افراد از این نظر و با توجه به تعریف کار، در یکی از گروههای زیر قرار می‌گیرند:

شاغل: افراد زیر شاغل به حساب می‌آیند:

- کسانی که دارای شغلی هستند، اعم از اینکه در ۷ روز پیش از مراجعه مامور سرشماری کار کرده و یا به عللی از قبیل مرخصی، بیماری، تعطیل موقت محل کار و... کار نکرده‌اند و پس از رفع علت به کار خود ادامه خواهند داد.
- کسانی که شغل مستمر نداشته ولی در ۷ روز پیش از مراجعه مامور سرشماری، حداقل دو روز کار کرده‌اند.
- کسانی که تحت عنوان کارآموز در ۷ روز پیش از مراجعه مامور سرشماری به کار اشتغال داشته‌اند.
- کسانی که دارای شغلی هستند، ولی در ۷ روز پیش از مراجعه مامور سرشماری به اقتضای فصل و ماهیت فصلی کار خود، کار نکرده‌اند (بیکاران فصلی)، مشروط بر آنکه در جستجوی کار دیگری هم نباشند.
- افرادی که به انجام خدمت وظیفه عمومی مشغول هستند.
- کسانی که در حال گذراندن دوره‌های آموزشی در دانشکده‌ها و آموزشگاههای مربوط به نیروهای نظامی و انتظامی هستند.

بیکار (جویای کار): کسانی که شاغل به حساب نمی‌آیند و در ۷ روز پیش از مراجعه مامور سرشماری در جستجوی کار بوده‌اند، بیکار (جویای کار) تلقی می‌شوند.

محصل: کسانی که شاغل، بیکار (جویای کار) محسوب نمی‌شوند و در ۷ روز پیش از مراجعه مامور سرشماری در حال تحصیل بوده‌اند، محصل به حساب می‌آیند.

خانه‌دار: خانه‌دار به کسانی گفته می‌شود که شاغل، بیکار (جویای کار) و محصل به حساب نمی‌آیند و بنا بر اظهار پاسخگو، در ۷ روز پیش از مراجعه مامور سرشماری به خانه‌داری مشغول بوده‌اند.

دارای درآمد بدون کار: کسانی که شاغل، بیکار (جویای کار) محصل و خانه‌دار محسوب نمی‌شوند و درآمدهای مستمری مانند حقوق بازنشستگی، حقوق وظیفه، درآمد املاک و مستغلات، سود سهام و... دارند، دارای درآمد بدون کار محسوب می‌شوند.

سایر: کسانی که از نظر وضع فعالیت در ۷ روز پیش از مراجعه مامور سرشماری، در هیچ یک از گروههای بالا قابل طبقه‌بندی نیستند، در گروه سایر قرار می‌گیرند.

## مفاهیم به کار رفته در این نشریه

### نسبت جنسی

نسبت تعداد مردان به زنان یا زنان به مردان ، نسبت جنسی نامیده می‌شود . معمولاً " در این مورد نسبت تعداد مردان به زنان را محاسبه می‌کنند و به صورت درصد ارائه می‌دهند . یعنی اگر  $M$  تعداد مردان و  $F$  تعداد زنان در یک منطقه جغرافیایی باشد ، نسبت جنسی در آن منطقه عبارت خواهد بود از :

$$\text{نسبت جنسی} = \frac{M}{F} \times 100$$

### گروههای عمده سنی

در مجموعه نشریات نتایج سرشماری عمومی نفوس و مسکن سال ۱۳۶۵ ، علاوه بر سنین منفرد و گروههای سنی منظم ( ۵ ساله و ۱۰ ساله ) ، طبقه‌بندی سنی دیگری نیز برای جمعیت در نظر گرفته شده است که هر طبقه آن ، یک گروه عمده سنی نامیده می‌شود و عبارت است از :

افراد ۱ - ۵ ساله : نوپاگان

افراد ۶ - ۱۰ ساله : کودکان

افراد ۱۱ - ۱۴ ساله : نوجوانان

افراد ۱۵ - ۲۴ ساله : جوانان

افراد ۲۵ - ۶۴ ساله : میانسالان

افراد ۶۵ ساله و بیشتر : بزرگسالان

افرادی که سن آنان معلوم نبوده و یا امکان انتساب آنان به یکی از گروههای سنی وجود نداشته است ، در گروه " سن نامشخص" منظور

شده است .

### نسبت باسوادی

این نسبت در هر جامعه از تقسیم تعداد افراد با سواد در یک سن یا گروه سنی معین به جمعیت آن سن یا گروه سنی به دست می‌آید و

معمولاً " به صورت " درصد " بیان می‌شود .



ویژگیهای عمده نقاط روستایی شهرستان قمشه

قمشه یکی از شهرستانهای استان اصفهان است که در جنوب این استان واقع شده و مرکز آن شهر قمشه است. این شهرستان دارای ۲ شهر دهاقان و قمشه است. همچنین شهرستان قمشه به ۲ بخش شامل ۳ دهستان تقسیم شده و متشکل از ۱۰۸ آبادی دارای سکنه و ۲۹۱ آبادی خالی از سکنه است.

جمعیت

در سرشماری عمومی نفوس و مسکن مهرماه ۱۳۶۵، شهرستان قمشه دارای ۱۵۲۰۸۰ نفر جمعیت بوده است. از این تعداد ۸۸۳۴۳ نفر ساکن در نقاط شهری و ۶۳۰۷۲ نفر ساکن در نقاط روستایی و بقیه غیر ساکن بودمانند:

جدول ۱- تعداد آبادیهای دارای سکنه شهرستان بر حسب بخش، به تفکیک طبقات عمی

بخش	جمع	۱ تا ۲۴ نفر	۲۵ تا ۴۹ نفر	۵۰ تا ۹۹ نفر	۱۰۰ تا ۲۴۹ نفر	۲۵۰ تا ۴۹۹ نفر	۵۰۰ تا ۹۹۹ نفر	۱۰۰۰ تا ۲۴۹۹ نفر	۲۵۰۰ تا ۴۹۹۹ نفر	۵۰۰۰ نفر و بیشتر
شهرستان قمشه	۱۰۸	۴۵	۶	۴	۱۰	۱۲	۱۱	۱۴	۵	۱
صمیرم مدنی	۵۰	۲۲	۲	۰	۶	۴	۲	۸	۴	۱
مرکزی	۵۸	۲۳	۴	۴	۴	۸	۸	۶	۱	۰

از جمعیت نقاط روستایی این شهرستان، ۳۲۶۵۶ نفر را مردان و ۳۰۴۱۶ نفر را زنان تشکیل می‌دهد. نسبت جنسی در این منطقه جمعیت نشان می‌دهد که در مقابل هر ۱۰۰۰ نفر زن، ۱۰۷ نفر مرد وجود دارد. این نسبت در بین اطفال کمتر از یکساله ۱۰۷ و در بین افراد ۶۵ ساله و بیشتر ۱۰۹ است. پایینترین نسبت جنسی به گروه سنی میانسالان (۲۵ - ۶۴ ساله) و بالاترین نسبت، به گروه سنی جوانان (۱۵ - ۲۴ ساله) تعلق دارد.

جدول ۲- جمعیت نقاط روستایی شهرستان برنج بخش دگردهای عمده شی. تفکیک جنس

سنست جنسی	زن	مرد	مردوزن		گروههای عمده شی
			درصد	تعداد	
۱۰۷	۳۰۴۱۶	۳۲۶۵۶	۱۰۰/۰۰	۶۳۰۷۲	شهرستان قمقه
۱۰۷	۱۰۴۴	۱۱۱۲	۳/۴۲	۲۱۵۶	اطفال / کمتر از یکساله /
۱۰۶	۵۰۹۶	۵۴۰۸	۱۶/۶۵	۱۰۵۰۴	نوباوگان / ۱-۵ ساله /
۱۰۶	۴۳۶۹	۴۶۲۸	۱۴/۲۶	۸۹۹۷	کودکان / ۶-۱۰ ساله /
۱۱۳	۲۰۲۸	۲۴۱۷	۱۰/۲۲	۶۴۴۵	نوجوانان / ۱۱-۱۴ ساله /
۱۱۸	۵۵۴۷	۶۵۶۲	۱۹/۲۰	۱۲۱۰۹	جوانان / ۱۵-۲۴ ساله /
۱۰۱	۹۹۴۳	۱۰۰۰۹	۳۱/۶۳	۱۹۹۵۲	میانسالان / ۲۵-۶۴ ساله /
۱۰۹	۱۳۸۷	۱۵۱۷	۴/۶۰	۲۹۰۴	بزرگسالان / ۶۵ ساله و بیشتر /
*	۲	۳	۰/۰۱	۵	نامشخص
۱۰۸	۱۹۷۳۷	۲۱۲۶۸	۱۰۰/۰۰	۴۱۰۰۵	بخش سمیرم سفلی
۱۰۷	۶۸۰	۷۳۰	۳/۴۴	۱۴۱۰	اطفال / کمتر از یکساله /
۱۰۹	۲۱۸۹	۲۴۶۶	۱۶/۲۲	۶۶۵۵	نوباوگان / ۱-۵ ساله /
۱۰۷	۲۸۴۷	۳۰۳۷	۱۴/۳۵	۵۸۸۴	کودکان / ۶-۱۰ ساله /
۱۱۵	۲۰۰۰	۲۳۰۳	۱۰/۴۹	۴۳۰۳	نوجوانان / ۱۱-۱۴ ساله /
۱۲۰	۲۶۲۹	۴۲۷۲	۱۹/۵۱	۸۰۰۱	جوانان / ۱۵-۲۴ ساله /
۹۸	۶۵۰۵	۶۲۷۲	۳۱/۴۱	۱۲۸۷۸	میانسالان / ۲۵-۶۴ ساله /
۱۱۱	۸۸۵	۹۸۴	۴/۵۶	۱۸۶۹	بزرگسالان / ۶۵ ساله و بیشتر /
*	۲	۳	۰/۰۱	۵	نامشخص
۱۰۷	۱۰۶۷۹	۱۱۳۸۸	۱۰۰/۰۰	۲۲۰۶۷	بخش مرکزی
۱۰۵	۳۶۴	۳۸۲	۳/۳۸	۷۴۶	اطفال / کمتر از یکساله /
۱۰۲	۱۹۰۷	۱۹۴۲	۱۷/۴۴	۳۸۴۹	نوباوگان / ۱-۵ ساله /
۱۰۵	۱۵۲۲	۱۵۹۱	۱۴/۱۱	۳۱۱۳	کودکان / ۶-۱۰ ساله /
۱۰۸	۱۰۲۸	۱۱۱۴	۹/۷۱	۲۱۴۲	نوجوانان / ۱۱-۱۴ ساله /
۱۱۴	۱۹۱۸	۲۱۹۰	۱۸/۶۲	۴۱۰۸	جوانان / ۱۵-۲۴ ساله /
۱۰۶	۲۴۳۸	۲۶۳۶	۳۲/۰۶	۷۰۷۴	میانسالان / ۲۵-۶۴ ساله /
۱۰۶	۵۰۲	۵۲۳	۴/۶۹	۱۰۲۵	بزرگسالان / ۶۵ ساله و بیشتر /
*	۰	۰	۰/۰۰	۰	نامشخص

■ محاسبه مفهومی ندارد.

خانوار

در سرشماری مهرماه ۱۳۶۵، شهرستان قمشه دارای ۳۲۸۵۹ خانوار بوده است. از این تعداد، ۱۹۴۵۷ خانوار ساکن در نقاط شهری و ۱۳۳۷۱ خانوار ساکن در نقاط روستایی و بقیه غیر ساکن بوده‌اند.

جدول ۳- تعداد آبادیهایی دارای سکنه شهرستان بر حسب بخش، به تفکیک گروه بندی تعداد خانوار

بخش	جمع	۱ تا ۲ خانوار	۳ تا ۴ خانوار	۵ تا ۶ خانوار	۷ تا ۹ خانوار	۱۰ تا ۱۹ خانوار	۲۰ تا ۲۹ خانوار	۳۰ تا ۴۹ خانوار	۵۰ تا ۹۹ خانوار	۱۰۰ تا ۱۹۹ خانوار	۲۰۰ تا ۴۹۹ خانوار	۵۰۰ تا ۹۹۹ خانوار	۱۰۰۰ خانوار و بیشتر
شهرستان قمشه	۱۰۸	۴۳	۶	۳	۱۱	۱۲	۱۲	۱۵	۴	۲			
ممیرم سفلی	۵۰	۲۲	۱	۱	۶	۴	۸	۳	۲	۲			
مرکزی	۵۸	۲۱	۵	۲	۵	۸	۷	۱	۰	۰			

متوسط تعداد افراد در خانوارهای معمولی ساکن نقاط روستایی این شهرستان، ۴/۷ نفر است. بیشترین تعداد خانوار، مربوط به خانوارهای ۵ نفره و کمترین آن مربوط به خانوارهای ۱۰ نفره و بیشتر است.

جدول ۴- خانوارهای معمولی ساکن نقاط روستایی شهرستان بر حسب بخش، به تفکیک تعداد افراد در خانوار

بخش	جمع	۱ نفر	۲ نفر	۳ نفر	۴ نفر	۵ نفر	۶ نفر	۷ نفر	۸ نفر	۹ نفر	۱۰ نفر و بیشتر
شهرستان قمشه	۱۳۳۷۰	۱۰۸۹	۱۸۴۰	۱۷۲۱	۱۸۷۵	۱۹۳۷	۱۷۶۵	۱۳۰۱	۹۵۲	۴۸۹	۴۰۱
بخش ممیرم سفلی	۸۶۴۶	۷۶۳	۱۱۹۱	۱۱۲۰	۱۱۲۷	۱۱۸۱	۱۰۹۲	۸۸۰	۳۴۴	۲۴۹	۲۸۹
بخش مرکزی	۴۷۲۴	۳۲۶	۶۴۹	۶۰۱	۷۲۸	۷۵۶	۶۷۳	۴۲۱	۲۰۸	۱۴۰	۱۱۲

مهاجرت

در سرشماری عمومی نفوس و مسکن مهرماه ۱۳۶۵، ۸۶/۲ درصد از جمعیت نقاط روستایی شهرستان قمشه در جهان آبادی که در زمان سرشماری اقامت داشتند متولد شده‌اند. مقایسه محل تولد افراد با محلی که در زمان سرشماری در آنجا اقامت داشتند نشان می‌دهد که ۶/۰ درصد جمعیت نقاط روستایی این شهرستان از آبادی به آبادی و ۶/۵ درصد از شهر به آبادی، در طول زندگی‌شان مهاجرت کرده‌اند.

(۱) شامل ۱ خانوار دستجمعی و ۱۳۳۷۰ خانوار معمولی ساکن است.

### جدول ۵- جمعیت نقاط روستایی شهرستان بروجرد بهای عمده نسی، به تفکیک محل تولد

اطار شده	محل درجای دیگر			محل تولد در آبادی محل اقامت	جمع	گروههای عمده نسی
	خارج از کشور	شهر	آبادی			
۴۳۴	۴۰۷	۴۱۱۷	۲۷۶۳	۵۴۳۵۱	۶۳۰۷۲	شهرستان قمشه
۳۳	۵	۱۶	۱۱	۲۰۹۱	۲۱۵۶	اطفال / کمتر از یکساله /
۱۲۸	۶۴	۲۵۵	۱۷۸	۹۸۶۹	۱۰۵۰۴	نوباوگان / ۱-۵ساله /
۵۰	۵۴	۷۱۲	۴۵۳	۷۷۲۸	۸۹۹۷	کودکان / ۶-۱۰ساله /
۳۸	۱۷	۴۷۳	۴۶۵	۵۴۵۲	۶۴۴۵	نوجوانان / ۱۱-۱۴ساله /
۶۷	۱۱۴	۹۲۳	۸۳۵	۱۰۱۷۰	۱۲۱۰۹	جوانان / ۱۵-۲۴ساله /
۹۳	۱۵۱	۱۶۶۹	۱۶۷۸	۱۶۳۶۱	۱۹۹۵۲	میانسالان / ۲۵-۶۴ساله /
۱۵	۲	۶۹	۱۴۳	۲۶۷۵	۲۹۰۴	بزرگسالان / ۶۵ساله و بیشتر /
.	.	.	.	۵	۵	شامخص

سواد

در سرشماری مهرماه ۱۳۶۵ شهرستان قمشه، از ۵۰۴۱۲ نفر جمعیت ۶ ساله و بیشتر نقاط روستایی این شهرستان، ۶۴/۶ درصد باسواد بودمانند. نسبت باسوادی در این جمعیت برای مردان، ۷۴/۰ درصد و برای زنان، ۵۴/۶ درصد بوده است. این نسبت برای افراد لازمالتعلیم (۶-۱۴ ساله)، ۹۴/۵ درصد و برای افراد ۱۵ ساله و بیشتر، ۵۱/۴ درصد بوده است.

### جدول ۶- درصد باسوادان بی سوادان در جمعیت ۶ ساله و بیشتر نقاط روستایی شهرستان بروجرد بهای عمده نسی، به تفکیک جنس

اطار شده	بی سواد		باسواد		جمع	گروههای عمده نسی
	زن	مرد	زن	مرد		
۰/۲۲	۴۵/۲۱	۲۵/۷۸	۵۴/۵۵	۷۴/۰۱	۱۰۰/۰۰	شهرستان قمشه
۰/۶۹	۵/۲۱	۳/۲۴	۹۴/۰۵	۹۶/۰۲	۱۰۰/۰۰	کودکان / ۶-۱۰ساله /
۰/۰۵	۸/۷۲	۴/۰۱	۹۱/۲۵	۹۵/۹۳	۱۰۰/۰۰	نوجوانان / ۱۱-۱۴ساله /
۰/۱۱	۲۲/۸۴	۸/۶۴	۷۷/۰۹	۹۱/۲۲	۱۰۰/۰۰	جوانان / ۱۵-۲۴ساله /
۰/۱۰	۷۹/۲۷	۴۶/۶۸	۲۰/۶۱	۵۳/۲۵	۱۰۰/۰۰	میانسالان / ۲۵-۶۴ساله /
۰/۵۵	۹۵/۷۵	۷۹/۷۰	۳/۳۲	۲۰/۱۱	۱۰۰/۰۰	بزرگسالان / ۶۵ساله و بیشتر /
۰/۲۷	۴۶/۲۴	۲۵/۲۷	۵۳/۳۸	۷۴/۳۶	۱۰۰/۰۰	بخش سمیرم سفلی
۰/۹۲	۴/۸۱	۲/۹۶	۹۴/۴۲	۹۵/۹۸	۱۰۰/۰۰	کودکان / ۶-۱۰ساله /
۰/۰۵	۸/۹۵	۳/۹۵	۹۱/۰۰	۹۶/۰۱	۱۰۰/۰۰	نوجوانان / ۱۱-۱۴ساله /
۰/۱۰	۲۳/۷۳	۷/۶۹	۷۶/۱۹	۹۲/۲۰	۱۰۰/۰۰	جوانان / ۱۵-۲۴ساله /
۰/۱۳	۸۱/۹۵	۴۷/۹۱	۱۷/۸۹	۵۱/۹۸	۱۰۰/۰۰	میانسالان / ۲۵-۶۴ساله /
۰/۴۸	۹۵/۲۷	۷۷/۰۳	۳/۷۲	۲۲/۸۷	۱۰۰/۰۰	بزرگسالان / ۶۵ساله و بیشتر /

جدول ۶- درصد سوادان بی سوادان و جمعیت ۱۰ ساله بیشتر نقاط روستایی شهرستان بر حسب بخش و گروه های عمده شغلی (تفکیک جنس در نبال)

انظار شده	بی سواد		با سواد		جمع	گروه های عمده شغلی *
	زن	مرد	زن	مرد		
۰/۱۳	۴۳/۰۷	۲۶/۵۶	۵۶/۷۷	۷۳/۳۵	۱۰۰/۰۰	بخش مرکزی
۰/۲۶	۶/۲۴	۳/۷۷	۹۳/۳۶	۹۶/۱۰	۱۰۰/۰۰	کودکان ۶-۱۰ ساله /
۰/۰۵	۸/۲۷	۴/۱۳	۹۱/۷۳	۹۵/۷۸	۱۰۰/۰۰	نوجوانان ۱۱-۱۴ ساله /
۰/۱۲	۲۱/۱۷	۱۰/۵۵	۷۸/۷۸	۸۹/۲۷	۱۰۰/۰۰	جوانان ۱۵-۲۴ ساله /
۰/۰۳	۷۴/۲۰	۴۴/۵۳	۲۵/۷۴	۵۵/۴۷	۱۰۰/۰۰	میان سالان ۲۵-۶۴ ساله /
۰/۶۸	۹۶/۴۱	۸۴/۶۲	۲/۵۹	۱۵/۰۱	۱۰۰/۰۰	بزرگسالان ۶۵ ساله و بیشتر /

وضع فعالیت

در سرشماری مهرماه ۱۳۶۵ ، ۴۸/۰ درصد جمعیت ۱۰ ساله و بیشتر نقاط روستایی شهرستان قمشه را افراد شاغل و بیکار (جویسای کار) تشکیل می دادند . نسبت افراد شاغل به جمعیت ۱۰ ساله و بیشتر در نقاط روستایی این شهرستان ، ۳۳/۷ درصد بوده است . این نسبت برای مردان ، ۶۰/۸ درصد و برای زنان ، ۴/۵ درصد بوده است .

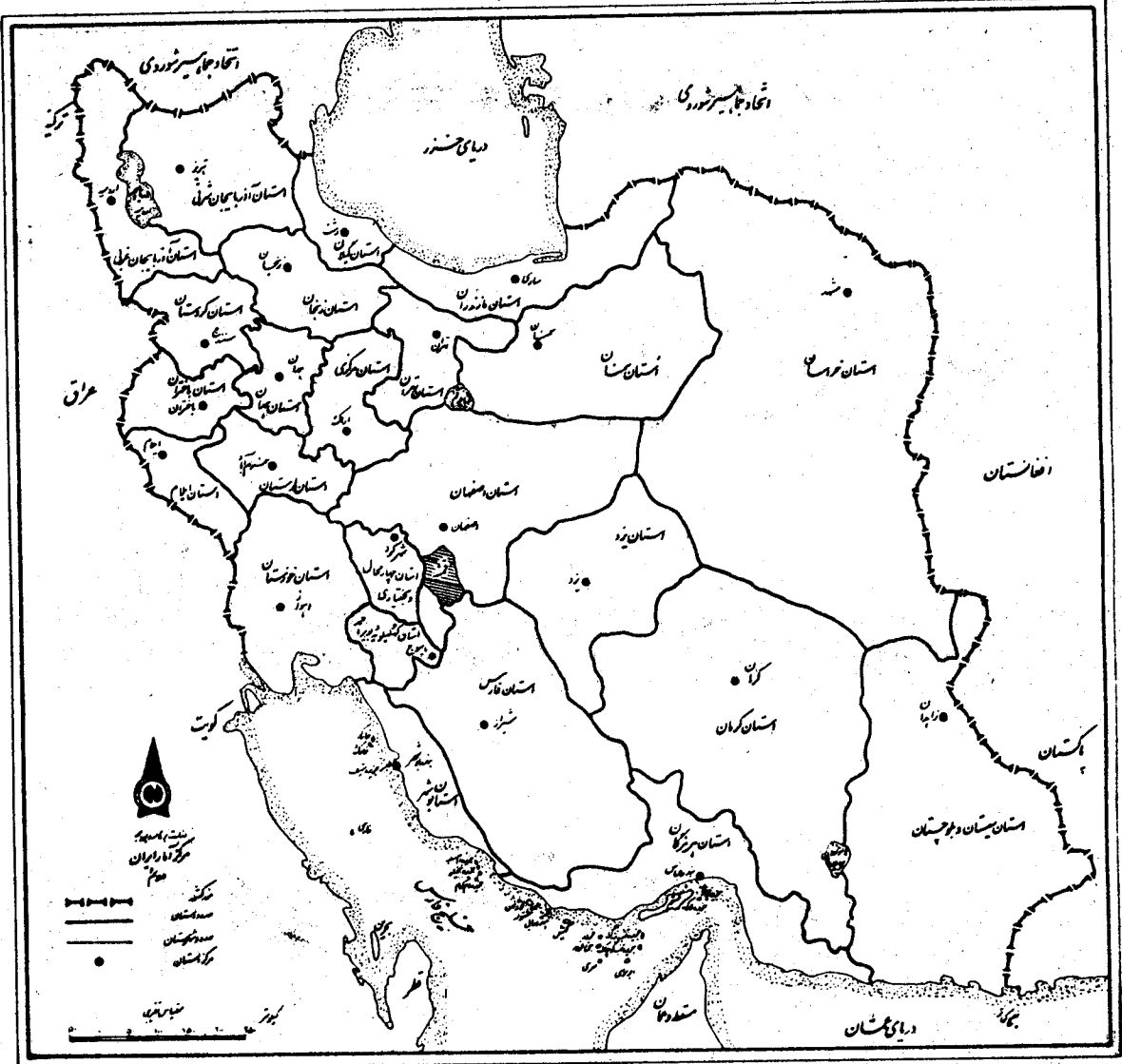
جدول ۷- جمعیت ۱۰ ساله و بیشتر نقاط روستایی شهرستان بر حسب بخش و وضع فعالیت ، تفکیک جنس

وضع فعالیت	مردوزن		مرد		زن	
	تعداد	درصد	تعداد	درصد	تعداد	درصد
شهرستان قمشه	۴۳۱۰۳	۱۰۰/۰۰	۲۳۳۸۴	۱۰۰/۰۰	۲۰۷۱۹	۱۰۰/۰۰
شاغل	۱۴۵۳۰	۳۳/۷۱	۱۳۶۰۵	۶۰/۷۸	۹۲۵	۴/۴۶
بیکار / جویسای کار /	۱۸۵۰	۴/۲۹	۱۷۲۹	۷/۷۲	۱۲۱	۰/۵۸
مخصل	۷۹۰۲	۱۸/۳۳	۵۰۹۴	۲۲/۷۶	۲۸۰۸	۱۳/۵۵
خانه دار	۱۵۴۱۲	۳۵/۷۶	۲۷۷	۱/۲۴	۱۵۱۳۵	۷۳/۰۵
دار ای در آمد بدون کار	۵۷۷	۱/۳۴	۳۱۹	۱/۴۳	۲۵۸	۱/۲۵
سایر	۲۷۱۹	۶/۳۱	۱۳۲۵	۵/۹۲	۱۳۹۴	۶/۷۳
انظار شده	۱۱۲	۰/۲۶	۳۵	۰/۱۶	۷۸	۰/۳۸

جدول ۷- جمعیت ۱۰ ساله و بیشتر نقاط روستایی شهرستان بر حسب بخش و وضع فعالیت، بفرقیات جنس (دنباله)

زن		مرد		مرد و زن		وضع فعالیت
درصد	تعداد	درصد	تعداد	درصد	تعداد	
۱۰۰/۰۰	۱۲۵۶۸	۱۰۰/۰۰	۱۴۶۰۹	۱۰۰/۰۰	۲۸۱۷۷	بخش سمیرم سفلی
۴/۹۲	۶۶۸	۵۹/۶۴	۸۷۱۳	۳۲/۲۹	۹۳۸۱	شاغل
۰/۶۲	۸۴	۸/۲۱	۱۲۰۰	۴/۵۶	۱۲۸۴	بیکار / جویای کار /
۱۳/۱۶	۱۷۸۶	۲۲/۸۴	۳۳۳۶	۱۸/۱۸	۵۱۲۲	محصل
۷۲/۹۴	۹۸۹۷	۱/۶۲	۲۳۷	۳۵/۹۷	۱۰۱۳۴	خانه دار
۱/۲۱	۱۶۴	۱/۳۸	۲۰۲	۱/۳۰	۳۶۶	دارای درآمد بدون کار
۶/۶۹	۹۰۸	۶/۱۲	۸۹۴	۶/۴۰	۱۸۰۲	سایر
۰/۴۵	۶۱	۰/۱۸	۲۷	۰/۳۱	۸۸	اظهار نشده
۱۰۰/۰۰	۷۱۵۱	۱۰۰/۰۰	۷۷۷۵	۱۰۰/۰۰	۱۴۹۲۶	بخش مرکزی
۳/۵۹	۲۵۷	۶۲/۹۲	۴۸۹۲	۳۴/۵۰	۵۱۴۹	شاغل
۰/۵۲	۲۷	۶/۸۰	۵۲۹	۲/۷۹	۵۶۶	بیکار / جویای کار /
۱۴/۲۹	۱۰۲۲	۲۲/۶۱	۱۷۵۸	۱۸/۶۳	۲۷۸۰	محصل
۷۳/۲۵	۵۲۳۸	۰/۵۱	۴۰	۳۵/۳۶	۵۲۷۸	خانه دار
۱/۳۱	۹۴	۱/۵۰	۱۱۷	۱/۴۱	۲۱۱	دارای درآمد بدون کار
۶/۸۰	۴۸۶	۵/۵۴	۴۳۱	۶/۱۴	۹۱۷	سایر
۰/۲۴	۱۷	۰/۱۰	۸	۰/۱۷	۲۵	اظهار نشده

تقسیمات کشوری جمهوری اسلامی ایران به تفکیک استان ۱۳۶۵

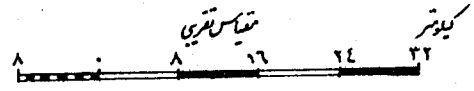


# نقشه شهرستان قمشه به تفکیک بخش و دهستان

سرشماری عمومی همراه سال ۱۳۶۵



- — — — — مرکز کشور
- — — — — حدود شهرستان
- — — — — حدود بخش
- — — — — حدود دهستان
- مرکز شهرستان
- نقطه شهری
- مرکز بخش (نقطه شهری)
- مرکز بخش (نقطه دولتی) بهجت - آفرینش
- مرکز بخش (نقطه دولتی) بهجت کزنه - آفرینش
- آبادی اداری - بهجت شیراز - مرکز بخش





نقشه روشنیابی بخش سیرم خلی شهرستان قش از شهرستان اصفهان

شماره عمومی هوا سال ۱۳۶۵









بخش مبارکه

بخش مرکزی اصفهان

بخش مرکزی اردبیل

بخش مرکزی قش

دارتینه سد بود  
مرکز آمار ایران  
حلاقم

-  نقطه شهری
-  آبادی استغنا داره شهر
-  جاده آسفالت
-  جاده شوسه
-  جاده خاکی (سیمه دوا)
-  جاده مالرو
-  حدود دهستان
-  مرز کشور

بخش مرکزی سیرم

بخش مرکزی اباد

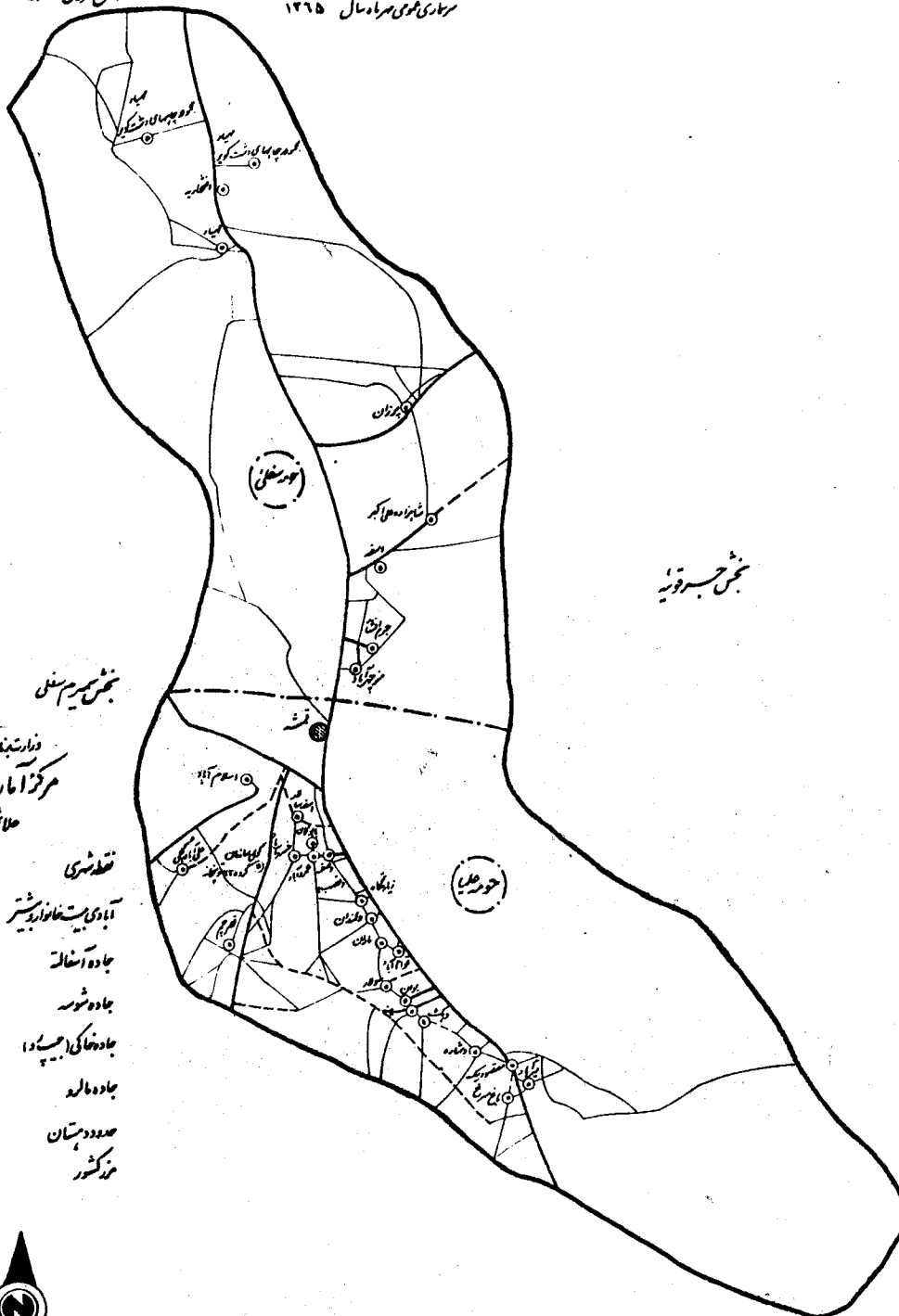


کیلومتر  
۱۶  
۸  
۴  
۲  
۱  
مقیاس تقریبی

نقشه روستای بخش مرکزی شهرستان مرند از استان اصفهان


بخش مرکزی اصفهان

شماره عمومی مراد سال ۱۳۶۵



بخش مرند  
دولتخانه  
مرکز امامان ایران  
حکومت

- قطعه شهری
- آبادی بیست خانوادگی
- جاده آسفالت
- جاده خاکی
- جاده خاکی (جیبی)
- جاده دال
- حدود دهستان
- مرکز دهستان



بخش مرکزی اباده

شماره دفتر آبادی	آبادی	نوع راه آبادی (کد)	تعداد خانوار	کل جمعیت	جمعیت عسرالذکر	جمعیت باسواد	جمعیت شاکل	فعالیت کشاورزی							
								زراعت	باغداری	دامداری دامپروری	پرورش طیور	پرورش کرم ابریشم	پرورش زنبوسل	پرورش ماهی	
۱	۲	۳	۴	۵	۶	۷	۸	۹	۱۰	۱۱	۱۲	۱۳	۱۴	۱۵	۱۶
	بخش ممیرم سفلی		۶۳۶	۴۱۰۰۵	۲۲۹۰	۵۶۱۱	۹۲۸۵								
	دهستان ممیرم سفلی		۶۳۶	۴۱۰۰۵	۲۲۹۰	۵۶۱۱	۹۲۸۵								
۱	ابرو	۲		۷۱	۲۷۱	۲۰۵	۶۸								
۲	اردران	۲		۹	۶	۵	۱								
۳	اسفرجان	۱	۱۰۳۳	۴۲۵۴	۳۵۵۵	۲۲۱۲	۹۲۶								
۴	امین آباد	۱	۱۰۶	۱۰۴۶	۸۳۲	۵۳۵	۲۱۲								
۵	باغ بزرگ	۲	۱	۸	۷	۵	۳								
۶	باغ چاقادک	۲	۱	۵	۳	۰	۱								
۷	پوده	۱	۴۵۹	۲۰۶۷	۱۶۸۲	۱۰۷۸	۱۳۵								
۸	تقی آباد	۲	۲	۵	۵	۱	۵								
۹	تنگله	۲	۲	۱۶	۲۱	۰	۷								
۱۰	جاش آباد	۲	۱	۳	۲	۱	۱								
۱۱	جمیزه	۱	۲۵	۱۶۱	۱۳۰	۹۶	۶۴								
۱۲	چاه جاش	۲	۱	۵	۴	۰	۱								
۱۳	چاه خکریز	۲	۱	۱	۱	۰	۱								
۱۴	چاه مهدی فلاح	۲	۱	۱	۱	۰	۱								
۱۵	چشمه روی	۲	۱	۷	۷	۰	۱								
۱۶	حجت اله محمودی	۲	۱	۶	۶	۰	۱								
۱۷	حوض ماهی	۲	۹۷	۴۷۵	۳۵۹	۲۰۹	۱۱۲								
۱۸	دزج	۱	۲۱۵	۱۱۳۱	۸۷۰	۴۶۳	۲۲۰								
۱۹	دماغه سفید	۲	۱	۷	۵	۲	۱								
۲۰	دولت آباد	۱	۱۱۱	۵۵۰	۴۲۵	۲۸۰	۱۰۴								
۲۱	شاه زور	۲	۱	۹	۷	۰	۱								
۲۲	شاه آباد	۲	۴	۳۰	۲۴	۴	۸								
۲۳	شرکت سهامی چاهقان	۲	۴	۴	۴	۰	۴								
۲۴	طالب خنچه	۱	۱۶۸۲	۸۲۸۷	۶۵۰۷	۴۴۵۲	۶۸۶۱								
۲۵	علی آباد جمیزه	۱	۷۲۷	۱۲۵۸	۹۶۹	۶۶۶	۳۶۲								
۲۶	فلتقا	۱	۱۱	۸۴	۷۳	۲۲	۳۱								
۲۷	قلعه سفید	۲	۳۴	۱۷۱	۱۳۱	۶۷	۱۴								
۲۸	قمبران	۱	۴۴	۶۸۶۱	۶۰۷۴	۴۸۱۴	۲۵۲								
۲۹	قملیقلو	۲	۶۸	۳۱۵	۳۱۷	۲۱۱	۶۳۵								
۳۰	قده	۱	۲۹	۱۳۶۸	۱۳۱۱	۷۶۶	۲۲۱								
۳۱	کاجک	۲	۱	۱	۱	۰	۱								
۳۲	کره	۱	۳۴	۶۲۸	۵۱۷	۳۴۱	۱۲۹								
۳۳	کهرویه	۱	۶۷۲	۳۶۶۹	۲۶۶۶	۱۶۶۱	۶۶۵								
۳۴	کیان آباد	۲	۱	۱	۱	۰	۱								
۳۵	گنج قباد	۲	۳۳	۱۴۸	۳۲۱	۲۱۲	۳۷								
۳۶	لاریچه	۲	۱۲۲	۵۴۱	۴۵۷	۲۷۹	۱۵۹								
۳۷	لو	۲	۶۵	۲۷۳	۲۰۵	۱۲۱	۶۷								
۳۸	مجموعه چاههای کشاورزی طالب خنچه	۲	۲	۶	۶	۳	۶								
۳۹	محمود آباد	۲	۶۰	۲۸۶	۲۱۵	۱۱۱	۶۱								
۴۰	مرشد آباد	۲	۱	۱	۱	۱	۱								
۴۱	مرغداری امیر احمد	۲	۱	۱	۱	۰	۱								
۴۲	مزرعه حسین	۲	۱	۱۰	۷	۰	۱								
۴۳	مزرعه نجاشی	۲	۱	۷	۲	۰	۱								
۴۴	موسی آباد	۱	۷۴۲	۲۳۰۱	۱۶۰۵	۱۷۵۷	۶۵۶								
۴۵	مهدی آباد	۱	۴۸	۲۰۲	۱۶۷	۱۱۱	۲۵								

کد نوع راه آبادی: ۱ جاده اسفالت، ۲ جاده شوسه، ۳ جاده خاکی، ۴ سایر (اینگاه راه آهن یا راه آبی)، ۵ ناشخص

تعداد گاو گوساله	تعداد گوسفند و بز	تعمیرگاه شین آلات سازی	فروشگاه تعاونی	دستری بریدنی عمومی آزادی	تلفن	دستری بر روزنامه مجله آزادی	صندوق پست	بیمار و ماهی روستایی	دایره شکتی پیمین دایره شکتی	پزشک	خانه بهداشت	مرکز بهداشتی درمانی	حمام	آموزش نضت مواد آموزشی	مدرسه راهنمایی	دبستان	برق	آب لوله کشی	پایگاه قناریت بئج	مرکز خدمات روستایی	دفتر جهاد سازندگی	شورای اسلامی روستایی	امکن مذکی سلمانان	بنج مذکی سلمانان	نمونه ردیف آبادی
۴۲	۴۱	۴۰	۳۹	۳۸	۳۷	۳۶	۳۵	۳۴	۳۳	۳۲	۳۱	۳۰	۲۹	۲۸	۲۷	۲۶	۲۵	۲۴	۲۳	۲۲	۲۱	۲۰	۱۹	۱۸	۱۷
۱۰۷۲۴	۹۵۸۸۵	۲	۱۷	۱۷	۷	۲	۱۱	۶	۴	۱۲	۱۴	۱۱	۲۶	۱۲	۱۲	۲۷	۲۸	۲۶	۸	۴	۱	۲۴	۲۴	۱۶	
۱۰۷۲۴	۹۵۸۸۵	۲	۱۷	۱۷	۷	۲	۱۱	۶	۴	۱۲	۱۴	۱۱	۲۶	۱۲	۱۲	۲۷	۲۸	۲۶	۸	۴	۱	۲۴	۲۴	۱۶	۱
۵۰	۱۵۰۰												*		*	*	*	*	*	*	*	*	*	*	۲
۸	۲۲۰۰												*		*	*	*	*	*	*	*	*	*	*	۲
۵۰۰	۵۰۰۰		*	*	*	*	*	*	*	*	*	*	*	*	*	*	*	*	*	*	*	*	*	*	۴
۵۰	۲۹۵۰		*	*	*	*	*	*	*	*	*	*	*	*	*	*	*	*	*	*	*	*	*	*	۵
.	۷۰۰		*	*	*	*	*	*	*	*	*	*	*	*	*	*	*	*	*	*	*	*	*	*	۶
۲۰	۴۹۰		*	*	*	*	*	*	*	*	*	*	*	*	*	*	*	*	*	*	*	*	*	*	۷
۲۵۰۰	۷۰۰	*	*	*	*	*	*	*	*	*	*	*	*	*	*	*	*	*	*	*	*	*	*	*	۸
.	.																								۹
.	۸۵۰																								۱۰
۲۰	۹۷۰		*	*	*	*	*	*	*	*	*	*	*	*	*	*	*	*	*	*	*	*	*	*	۱۱
۱۰	۹۰																								۱۲
.	۱۷۰																								۱۳
.	۵۰																*	*	*	*	*	*	*	*	۱۴
.	۵۰۰																*	*	*	*	*	*	*	*	۱۵
.	۲۰۰																*	*	*	*	*	*	*	*	۱۶
۱۰۷	۵۰۰۰		*	*	*	*	*	*	*	*	*	*	*	*	*	*	*	*	*	*	*	*	*	*	۱۷
۲۵	۱۴۵۰		*	*	*	*	*	*	*	*	*	*	*	*	*	*	*	*	*	*	*	*	*	*	۱۸
.	۴۰۰																*	*	*	*	*	*	*	*	۱۹
۲۵	۱۲۰۰		*	*	*	*	*	*	*	*	*	*	*	*	*	*	*	*	*	*	*	*	*	*	۲۰
.	۲۰۰																*	*	*	*	*	*	*	*	۲۱
۲	۱۴۰۰																*	*	*	*	*	*	*	*	۲۲
.	.																*	*	*	*	*	*	*	*	۲۳
۲۳۸	۱۵۲۳۵	*	*	*	*	*	*	*	*	*	*	*	*	*	*	*	*	*	*	*	*	*	*	*	۲۴
۲۵۰	۲۰۰۰		*	*	*	*	*	*	*	*	*	*	*	*	*	*	*	*	*	*	*	*	*	*	۲۵
.	۴۴۰																*	*	*	*	*	*	*	*	۲۶
۱۰	۲۲۰																*	*	*	*	*	*	*	*	۲۷
۸۰۰	۱۵۰۰		*	*	*	*	*	*	*	*	*	*	*	*	*	*	*	*	*	*	*	*	*	*	۲۸
۲۰۰	۶۵۰۰		*	*	*	*	*	*	*	*	*	*	*	*	*	*	*	*	*	*	*	*	*	*	۲۹
۲۰۰	۵۰۰		*	*	*	*	*	*	*	*	*	*	*	*	*	*	*	*	*	*	*	*	*	*	۳۰
.	۶۰۰		*	*	*	*	*	*	*	*	*	*	*	*	*	*	*	*	*	*	*	*	*	*	۳۱
۵۰۰	۸۰۰		*	*	*	*	*	*	*	*	*	*	*	*	*	*	*	*	*	*	*	*	*	*	۳۲
۱۰۰۰	۶۰۰۰		*	*	*	*	*	*	*	*	*	*	*	*	*	*	*	*	*	*	*	*	*	*	۳۳
.	۱۰۰		*	*	*	*	*	*	*	*	*	*	*	*	*	*	*	*	*	*	*	*	*	*	۳۴
۶۰	۲۰۰		*	*	*	*	*	*	*	*	*	*	*	*	*	*	*	*	*	*	*	*	*	*	۳۵
۱۰۰	۹۰۰		*	*	*	*	*	*	*	*	*	*	*	*	*	*	*	*	*	*	*	*	*	*	۳۶
۱۲۰	۱۲۰۰		*	*	*	*	*	*	*	*	*	*	*	*	*	*	*	*	*	*	*	*	*	*	۳۷
.	۲۸۷۰		*	*	*	*	*	*	*	*	*	*	*	*	*	*	*	*	*	*	*	*	*	*	۳۸
۲۵۰	۲۲۵۰		*	*	*	*	*	*	*	*	*	*	*	*	*	*	*	*	*	*	*	*	*	*	۳۹
.	.																*	*	*	*	*	*	*	*	۴۰
.	.																*	*	*	*	*	*	*	*	۴۱
.	۱۰۰												*	*	*	*	*	*	*	*	*	*	*	*	۴۲
.	۲۵۰		*	*	*	*	*	*	*	*	*	*	*	*	*	*	*	*	*	*	*	*	*	*	۴۳
۲۰۰	۹۰۰		*	*	*	*	*	*	*	*	*	*	*	*	*	*	*	*	*	*	*	*	*	*	۴۴
۹	۱۰۰		*	*	*	*	*	*	*	*	*	*	*	*	*	*	*	*	*	*	*	*	*	*	۴۵

خصوصیات اجتماعی - اقتصادی آبادیهای سکندرشهرستان قمقه

شماره ردیف آبادی	آبادی	کد آبادی	نوع راه آبادی (کد)	تعداد خانوار	کلی جمعیت	جمعیت عساکر بیشتر	جمعیت باسواد	جمعیت نخل	فعالیت کشاورزی						
									۱۰	۱۱	۱۲	۱۳	۱۴	۱۵	۱۶
۴۶	مهدی آباد	۱۷۸۴۶۲	۲	۵	۱۸	۳۱	۵	۶	*	*	*	*	*	*	*
۴۷	همذین	۱۷۸۴۷۹	۱	۲۲	۱۷۸۷	۲۲۱	۳۶	۸۱۴	*	*	*	*	*	*	*
۴۸	هوکک	۱۷۸۴۷۸	۲	۲۸	۲۲۱	۶۶	۶۲	۲۲	*	*	*	*	*	*	*
۴۹	هوشجان	۱۷۸۴۷۹	۱	۹۰	۴۵۰	۷۶۲	۱۱۶	۷۸۹	*	*	*	*	*	*	*
۵۰	یحیی آباد	۱۷۸۴۸۰	۲	۳۴	۲۰	۱۱۸	۷۷	۹۶	*	*	*	*	*	*	*
بخش مرکزی															
دهستان حومه سفلی															
۱	اسفند	۱۷۸۷۷۸	۱	۱۱۹	۵۳۰	۶۶	۳۸۲	۱۰۲	*	*	*	*	*	*	*
۲	افتخاریه	۱۷۸۷۷۹	۳	۲۱	۹۱	۲۲	۳۶	۲۶	*	*	*	*	*	*	*
۳	پرز ان	۱۷۸۷۸۰	۱	۲۲	۷۵	۶۱	۷۱	۹۱	*	*	*	*	*	*	*
۴	چرم افشار	۱۷۸۷۸۱	۱	۲۸	۱۳۱	۱۰۱	۶۶	۲۸۷	*	*	*	*	*	*	*
۵	جعفر آباد	۱۷۸۷۸۲	۱	۱۴	۱۰	۱۰	۰	۶	*	*	*	*	*	*	*
۶	چهار ضاپور	۱۷۸۷۸۳	۳	۴	۴	۰	۰	۴	*	*	*	*	*	*	*
۷	چاه فتح اله انتصاری	۱۷۸۷۸۴	۳	۱	۳	۲	۱	۱	*	*	*	*	*	*	*
۸	ده دشتی	۱۷۸۷۸۵	۲	۵	۲	۰	۰	۱	*	*	*	*	*	*	*
۹	شاهزاده علی اکبر	۱۷۸۷۸۶	۱	۲۱۲	۷۲۷	۱۵۶	۳۴۹	۶۶۱	*	*	*	*	*	*	*
۱۰	شرکت شاهین کی مهیار	۱۷۸۷۸۷	۲	۷	۲۵	۱۵	۶	۸	*	*	*	*	*	*	*
۱۱	کازمیه	۱۷۸۷۸۸	۱	۳	۱۱	۱۰	۶	۳	*	*	*	*	*	*	*
۱۲	ذره	۱۷۸۷۸۹	۳	۱	۳	۳	۱	۳	*	*	*	*	*	*	*
۱۳	مجموعه چاههای پرزان	۱۷۸۷۹۰	۳	۱	۲	۲	۱	۱	*	*	*	*	*	*	*
۱۴	مجموعه چاههای دشتکوبیر مهیار	۱۷۸۷۹۱	۲	۸۶	۴۰	۲۲۹	۶۷	۱۸۴	*	*	*	*	*	*	*
۱۵	مجموعه چاههای دشتکوبیر مهیار	۱۷۸۷۹۲	۲	۲۰	۸۲	۷۰	۲۳	۵۱	*	*	*	*	*	*	*
۱۶	مجموعه چاههای در اتنی	۱۷۸۷۹۳	۳	۵	۳۵	۲۱	۵	۱۲	*	*	*	*	*	*	*
۱۷	مجموعه زمینهای کشاورزی و باغات شهر	۱۷۸۷۹۴	۳	۱۱	۴۸	۲۲	۸	۱۶	*	*	*	*	*	*	*
۱۸	مدرسه آباد	۱۷۸۷۹۵	۱	۶	۶	۴	۲	۱	*	*	*	*	*	*	*
۱۹	مزرعه نور بخش	۱۷۸۷۹۶	۳	۱	۴	۴	۰	۲	*	*	*	*	*	*	*
۲۰	معدن شن و ماسه	۱۷۸۷۹۷	۳	۱	۲	۲	۱	۱	*	*	*	*	*	*	*
۲۱	منطقه صنعتی	۱۷۸۷۹۸	۱	۲	۲۰	۱۹	۱۱	۱۶	*	*	*	*	*	*	*
۲۲	منطقه صنعتی	۱۷۸۷۹۹	۲	۶	۲۴	۲۴	۱	۲۴	*	*	*	*	*	*	*
۲۳	منوچهر آباد	۱۷۸۸۰۰	۱	۱۰۲	۴۹۵	۴۰۱	۲۷۶	۱۴۱	*	*	*	*	*	*	*
۲۴	مهیار	۱۷۸۸۰۱	۱	۲۳۵	۱۱۸۲	۶۳۲	۵۵۷	۳۳۰	*	*	*	*	*	*	*
دهستان حومه علیا															
۱	اعداد آباد	۱۷۸۸۰۲	۱	۵	۳۲	۲۵	۷	۱۱	*	*	*	*	*	*	*
۲	اسفند سالار	۱۷۸۸۰۳	۱	۱۹۲	۹۵۸	۳۴۴	۴۳۵	۲۵۲	*	*	*	*	*	*	*
۳	اسلام آباد	۱۷۸۸۰۴	۲	۳۸۹	۲۲۹۲	۱۷۴۲	۹۶۱	۲۸۸	*	*	*	*	*	*	*
۴	اله آباد	۱۷۸۸۰۵	۱	۲	۵	۴	۲	۲	*	*	*	*	*	*	*
۵	بیابوکان	۱۷۸۸۰۶	۱	۲۵۹	۱۱۷۸	۹۸۰	۶۵۵	۲۶۳	*	*	*	*	*	*	*
۶	بیاض سرخ	۱۷۸۸۰۷	۱	۴۶	۱۸۸	۱۵۶	۹۷	۴۵	*	*	*	*	*	*	*
۷	بیوان	۱۷۸۸۰۸	۱	۹۵	۲۸۲	۲۱۱	۱۶۶	۱۰۶	*	*	*	*	*	*	*
۸	پایگاه تله کویچ مصدق	۱۷۸۸۰۹	۱	۲	۱۰	۶	۰	۴	*	*	*	*	*	*	*
۹	تل سرخ	۱۷۸۸۱۰	۳	۱	۳	۲	۰	۱	*	*	*	*	*	*	*
۱۰	چاه اکبر مدنی	۱۷۸۸۱۱	۱	۱	۷	۶	۳	۱	*	*	*	*	*	*	*

کد نوع راه آبادی: جاده اسفند ۱، جاده شوره ۲، جاده خاکی ۳، نارود ۴، سایر (از جاده راه آهن باره آبی ۵۱، نامشخص ۵)

تعداد گاو و گوساله	تعداد گوسفند و بز	تعمیرگاه ماشین آلات درزی	فروشگاه تعاونی	دستری به وسیله نیروی بزرگ	تلفن	دستری به روزنامه و مجله	صندوق پست	بیمار و دامای درستی	دامپروری کشتن در بزرگی	پزشک	خانه بهداشت	مرکز بهداشتی درمانی	حمام	آموزش و تفریح مولود آموزی	مدرسه راهنمایی	دبستان	برق	آب لوله کشی	پایگاه تعاونی	مرکز خدمات درمانی	دفتر جهاد سازندگی	شورای اسلامی درستی	انگن بزرگی مسلمانان	سنگ بزرگی مسلمانان	شماره دیدنی آبادی
۴۲	۴۱	۳۰	۲۹	۳۸	۳۷	۳۶	۳۵	۳۴	۳۳	۳۲	۳۱	۳۰	۲۹	۲۸	۲۷	۲۶	۲۵	۲۴	۲۳	۲۲	۲۱	۲۰	۱۹	۱۸	۱۷
.	۹۰۰		*	*			*			*	*	*	*	*	*	*	*	*	*	*	*	*	*	*	۲۶
۲۰۰	۱۲۰۰۰		*	*			*			*	*	*	*	*	*	*	*	*	*	*	*	*	*	*	۲۷
۲۰	۵۰۰		*	*			*			*	*	*	*	*	*	*	*	*	*	*	*	*	*	*	۲۸
۳۰۰۰	۱۱۰۰۰		*	*			*			*	*	*	*	*	*	*	*	*	*	*	*	*	*	*	۲۹
۳۰	۱۰۰۰		*	*			*			*	*	*	*	*	*	*	*	*	*	*	*	*	*	*	۵۰
۲۶۶	۶۶۱۱۷	۳	۱۸	۲۰	۴	۲	۶	۳	۵	۱۶	۹	۸	۳۰	۱۷	۶	۲۹	۴۸	۲۹	۶	۰	۲۸	۵۵	۲۶		
۶۷۱	۳۹۹۷۱	۳	۵	۱۲	۱	۱	۵	۰	۴	۵	۲	۱	۸	۴	۲	۷	۱۸	۱۰	۱	۰	۲	۱۷	۶		
۵	۱۵۰		*	*			*			*	*	*	*	*	*	*	*	*	*	*	*	*	*	*	۱
۱	۲۰		*	*			*			*	*	*	*	*	*	*	*	*	*	*	*	*	*	*	۲
۰	۵۰		*	*			*			*	*	*	*	*	*	*	*	*	*	*	*	*	*	*	۳
۵۰	۴۰۰		*	*			*			*	*	*	*	*	*	*	*	*	*	*	*	*	*	*	۴
۰	۸		*	*			*			*	*	*	*	*	*	*	*	*	*	*	*	*	*	*	۵
۳۰	۲۰۰		*	*			*			*	*	*	*	*	*	*	*	*	*	*	*	*	*	*	۶
۰	۱۵۰۵		*	*			*			*	*	*	*	*	*	*	*	*	*	*	*	*	*	*	۷
۰	۰		*	*			*			*	*	*	*	*	*	*	*	*	*	*	*	*	*	*	۸
۱۵	۲۵۰		*	*			*			*	*	*	*	*	*	*	*	*	*	*	*	*	*	*	۹
۰	۱۵۶۰		*	*			*			*	*	*	*	*	*	*	*	*	*	*	*	*	*	*	۱۰
۰	۱۲۰		*	*			*			*	*	*	*	*	*	*	*	*	*	*	*	*	*	*	۱۱
۴۰	۴۷۰		*	*			*			*	*	*	*	*	*	*	*	*	*	*	*	*	*	*	۱۲
۵۰	۲۵۰		*	*			*			*	*	*	*	*	*	*	*	*	*	*	*	*	*	*	۱۳
۸۰	۷۱۹۰		*	*			*			*	*	*	*	*	*	*	*	*	*	*	*	*	*	*	۱۴
۳۱	۲۳۰۰۰		*	*			*			*	*	*	*	*	*	*	*	*	*	*	*	*	*	*	۱۵
۰	۱۲۵۸		*	*			*			*	*	*	*	*	*	*	*	*	*	*	*	*	*	*	۱۶
۳۰	۵۰۰		*	*			*			*	*	*	*	*	*	*	*	*	*	*	*	*	*	*	۱۷
۰	۲۰۰	*	*	*			*			*	*	*	*	*	*	*	*	*	*	*	*	*	*	*	۱۸
۰	۲۴۰		*	*			*			*	*	*	*	*	*	*	*	*	*	*	*	*	*	*	۱۹
۰	۰		*	*			*			*	*	*	*	*	*	*	*	*	*	*	*	*	*	*	۲۰
۰	۴۰۰		*	*			*			*	*	*	*	*	*	*	*	*	*	*	*	*	*	*	۲۱
۰	۰		*	*			*			*	*	*	*	*	*	*	*	*	*	*	*	*	*	*	۲۲
۱۰۰	۵۰۰		*	*			*			*	*	*	*	*	*	*	*	*	*	*	*	*	*	*	۲۳
۳۰	۱۴۰۰	*	*	*	*		*		*	*	*	*	*	*	*	*	*	*	*	*	*	*	*	*	۲۴
۲۹۶۵	۲۶۱۶۶	۰	۱۲	۱۸	۳	۱	۴	۳	۱	۱۱	۶	۷	۲۲	۱۲	۷	۲۲	۳۰	۱۹	۵	۰	۲۱	۲۸	۲۰		
۹	۱۱۰۰		*	*			*			*	*	*	*	*	*	*	*	*	*	*	*	*	*	*	۱
۴۰	۲۱۰		*	*			*			*	*	*	*	*	*	*	*	*	*	*	*	*	*	*	۲
۸	۰		*	*			*			*	*	*	*	*	*	*	*	*	*	*	*	*	*	*	۳
۱۲	۶		*	*			*			*	*	*	*	*	*	*	*	*	*	*	*	*	*	*	۴
۵۰۰	۸۰		*	*			*			*	*	*	*	*	*	*	*	*	*	*	*	*	*	*	۵
۲۵	۱۲۰۰		*	*			*			*	*	*	*	*	*	*	*	*	*	*	*	*	*	*	۶
۷۰	۵۸۰		*	*			*			*	*	*	*	*	*	*	*	*	*	*	*	*	*	*	۷
۰	۰		*	*			*			*	*	*	*	*	*	*	*	*	*	*	*	*	*	*	۸
۰	۵۰۰		*	*			*			*	*	*	*	*	*	*	*	*	*	*	*	*	*	*	۹
۱۵	۱۰		*	*			*			*	*	*	*	*	*	*	*	*	*	*	*	*	*	*	۱۰

خصوصیات اجتماعی - اقتصادی آبادیهای دارای سکنه شهرستان قم

شماره ردیف آبادی	آبادی	کد آبادی	نوع راه آبادی (کد)	تعداد خانوار	کل جمعیت	جمعیت عمال بیشتر	جمعیت باسواد	جمعیت شامل	فصایت عمده کشاورزی						
									۱۰	۱۱	۱۲	۱۳	۱۴	۱۵	۱۶
۱۱	چاه مدنی	۱۷۸۹۰۷	۳	۱	۵	۲	۰	۱	*	*	*	*	*	*	*
۱۲	چشمه لوی	۱۷۸۹۱۱	۲	۱	۷	۵	۳	۱	*	*	*	*	*	*	*
۱۳	خضرو آباد	۱۷۸۹۱۴	۱	۱۶۵	۸۰۴	۱۳۶	۳۹۵	۱۷۱	*	*	*	*	*	*	*
۱۴	دکتر کیان	۱۷۸۹۱۵	۲	۱	۳	۲	۱	۲	*	*	*	*	*	*	*
۱۵	دهک	۱۷۸۹۱۶	۱	۷۸	۲۴۸	۲۰۱	۱۷۱	۸۵	*	*	*	*	*	*	*
۱۶	زیارت نگاه	۱۷۸۹۲۰	۱	۱۲۸	۶۰۸	۵۰۷	۲۰۸	۱۱۸	*	*	*	*	*	*	*
۱۷	سولار	۱۷۸۹۲۱	۲	۱۲۵	۵۳۳	۴۶۲	۳۶۲	۱۶۹	*	*	*	*	*	*	*
۱۸	علی آبادچی	۱۷۸۹۲۸	۲	۱۱۱	۴۳۰	۳۴۷	۲۱۱	۱۲۸	*	*	*	*	*	*	*
۱۹	عمرو آباد	۱۷۸۹۲۹	۱	۳۳۵	۱۵۷۷	۱۲۷۶	۸۸۰	۳۰۲	*	*	*	*	*	*	*
۲۰	فیضیه	۱۷۸۹۳۱	۱	۱	۶	۴	۲	۱	*	*	*	*	*	*	*
۲۱	قصر جم	۱۷۸۹۳۲	۱	۳۴۴	۱۲۱۵	۶۹۶	۵۳۹	۳۲۰	*	*	*	*	*	*	*
۲۲	قوام آباد	۱۷۸۹۳۵	۱	۵۱	۲۲۵	۱۸۱	۱۰۶	۵۷	*	*	*	*	*	*	*
۲۳	کوی سازمان گروه ۲۲ توپخانه	۱۷۸۹۳۶	۱	۷۱۱	۶۳۴۳	۴۶۳۲	۲۳۱۰	۷۴۵	*	*	*	*	*	*	*
۲۴	ماران	۱۷۸۹۴۱	۲	۲۴	۱۲۸	۱۱۶	۵۸	۴۹	*	*	*	*	*	*	*
۲۵	محمدیه	۱۷۸۹۴۲	۲	۱۵	۵۳	۴۳	۲۴	۱۳	*	*	*	*	*	*	*
۲۶	مسینه	۱۷۸۹۴۹	۱	۷۱	۲۷۶	۲۳۱	۱۳۸	۷۰	*	*	*	*	*	*	*
۲۷	مقصد بیک	۱۷۸۹۵۲	۱	۶۵	۲۳۲	۲۰۷	۱۱۷	۵۳	*	*	*	*	*	*	*
۲۸	مهدیه	۱۷۸۹۵۶	۱	۱	۳	۲	۱	۱	*	*	*	*	*	*	*
۲۹	میر آباد	۱۷۸۹۵۷	۱	۵۸	۶۰۶	۴۵۶	۱۷۵	۷۶	*	*	*	*	*	*	*
۳۰	نظر آباد	۱۷۸۹۵۸	۳	۱	۷	۶	۵	۲	*	*	*	*	*	*	*
۳۱	نهفت آباد	۱۷۸۹۵۹	۲	۲	۱۲	۶	۳	۳	*	*	*	*	*	*	*
۳۲	وشاره	۱۷۸۹۶۰	۱	۱۴۹	۶۱۳	۵۱۸	۲۱۶	۱۵۱	*	*	*	*	*	*	*
۳۳	وقف	۱۷۸۹۶۱	۱	۱۵۴	۷۰۱	۵۷۶	۲۹۹	۱۴۱	*	*	*	*	*	*	*
۳۴	ولندان	۱۷۸۹۶۲	۲	۶۶	۲۲۳	۱۷۸	۱۷۱	۷۵	*	*	*	*	*	*	*

کد نوع راه آبادی: ۱ جاده اسفالت، ۲ جاده شوسه، ۳ جاده خاکی، ۴ سایر (ایستگاه راه آهن، باره آبی، ۵ نا مشخص)

مصداد کادو کوکوساله	۲۶	۲	
تعداد کوسفند و بز	۴۱	۷۰	
تعمیرگاه ماشین آلات کشاورزی	۳۰	۲۰	
فروشگاه تعاونی	۳۹	*	
دستری به وسیله تعمیراتی آریکا	۳۸	*	
تلفن	۳۷	*	
دستری به روزنامه پیروز آریکا	۳۶	*	
صندوق پست	۳۵	*	
بیمار و دامای روستایی	۳۴	*	
لابرزشک کشتین دانه زگی	۳۳	*	
پزشک	۳۲	*	
خانه بهداشت	۳۱	*	
مرکز بهداشتی درمانی	۳۰	*	
حمام	۲۹	*	
آموزش اخفست بودا آونوی	۲۸	*	
مدرسه راهنمایی	۲۷	*	
دبستان	۲۶	*	
برق	۲۵	*	
آب لوله کشی	۲۴	*	
پایگاه خدمات بیج	۲۳	*	
مرکز خدمات روستایی	۲۲	*	
دفتر جهاد سازندگی	۲۱	*	
شورای اسلامی روستایی	۲۰	*	
امکن مذهبی مسلمانان	۱۹	*	
میخ مذهبی مسلمانان	۱۸	*	
شماره ردیف آبادی	۱۷	۱۱	
		۱۲	
		۱۳	
		۱۴	
		۱۵	
		۱۶	
		۱۷	
		۱۸	
		۱۹	
		۲۰	
		۲۱	
		۲۲	
		۲۳	
		۲۴	
		۲۵	
		۲۶	
		۲۷	
		۲۸	
		۲۹	
		۳۰	
		۳۱	
		۳۲	
		۳۳	
		۳۴	



نوع راه و فعالیت کشاورزی آبادیهای خالی از سکنه شهرستان قمعه

شماره ردیف	آبادی	کده آبادی	نوع راه آبادی (کده)	نوع فعالیت کشاورزی						
				زراعت	باغداری	دامداری و دامپروری	پرورش طیور	پرورش گاو و بز	پرورش ماهی	
۱	۲	۳	۴	۵	۶	۷	۸	۹	۱۰	۱۱
	بخش مصیر مصلی									
	دهستان مصیر مصلی									
۱	اشین قری	۱۷۸۲۲۸	۲	*	*	*	*	*	*	
۲	ابدر از	۱۷۸۲۱۷	۲	*	*	*	*	*	*	
۳	ابکیک	۱۷۸۲۱۹	۲	*	*	*	*	*	*	
۴	ابگاه	۱۷۸۲۲۰	۲	*	*	*	*	*	*	
۵	ابینه	۱۷۸۲۲۱	۲	*	*	*	*	*	*	
۶	احمد آباد	۱۷۸۲۲۲	۲	*	*	*	*	*	*	
۷	احمد آباد سری	۱۷۸۲۲۳	۱	*	*	*	*	*	*	
۸	اردسته	۱۷۸۲۲۵	۲	*	*	*	*	*	*	
۹	اردسی	۱۷۸۲۲۶	۲	*	*	*	*	*	*	
۱۰	امداد محمود	۱۷۸۲۲۹	۲	*	*	*	*	*	*	
۱۱	امداد آباد	۱۷۸۲۳۰	۲	*	*	*	*	*	*	
۱۲	اشکفتک	۱۷۸۲۳۲	۲	*	*	*	*	*	*	
۱۳	امغر آباد	۱۷۸۲۳۳	۲	*	*	*	*	*	*	
۱۴	انچشمه	۱۷۸۲۳۴	۲	*	*	*	*	*	*	
۱۵	اقامحمد علی	۱۷۸۲۳۵	۲	*	*	*	*	*	*	
۱۶	اقابیان قده	۱۷۸۲۳۶	۲	*	*	*	*	*	*	
۱۷	امید آباد	۱۷۸۲۳۷	۲	*	*	*	*	*	*	
۱۸	امین آباد	۱۷۸۲۳۸	۲	*	*	*	*	*	*	
۱۹	امین آباد	۱۷۸۲۴۰	۲	*	*	*	*	*	*	
۲۰	انجیری	۱۷۸۲۴۱	۲	*	*	*	*	*	*	
۲۱	انچه دره	۱۷۸۲۴۲	۲	*	*	*	*	*	*	
۲۲	بابا فیخ حسن	۱۷۸۲۴۳	۱	*	*	*	*	*	*	
۲۳	باجر و ن مصلی	۱۷۸۲۴۴	۲	*	*	*	*	*	*	
۲۴	باجر و ن علیا	۱۷۸۲۴۵	۲	*	*	*	*	*	*	
۲۵	بازن	۱۷۸۲۴۶	۲	*	*	*	*	*	*	
۲۶	بداغ آباد	۱۷۸۲۴۹	۲	*	*	*	*	*	*	
۲۷	بلبل آباد	۱۷۸۲۵۰	۲	*	*	*	*	*	*	
۲۸	بلبل آباد	۱۷۸۲۵۱	۲	*	*	*	*	*	*	
۲۹	بوردجان	۱۷۸۲۵۲	۲	*	*	*	*	*	*	
۳۰	بهمن آباد	۱۷۸۲۵۱	۱	*	*	*	*	*	*	
۳۱	بیدر بلد اچی	۱۷۸۲۵۲	۲	*	*	*	*	*	*	
۳۲	بیدک	۱۷۸۲۵۴	۲	*	*	*	*	*	*	
۳۳	برکه آباد	۱۷۸۲۵۵	۲	*	*	*	*	*	*	
۳۴	پنچگان	۱۷۸۲۵۶	۲	*	*	*	*	*	*	
۳۵	تخت صفا	۱۷۸۲۵۸	۲	*	*	*	*	*	*	
۳۶	تنگ ابگرم مصلی	۱۷۸۲۶۰	۲	*	*	*	*	*	*	
۳۷	تنگ ابگرم علیا	۱۷۸۲۶۱	۲	*	*	*	*	*	*	
۳۸	تنگ چوبی	۱۷۸۲۶۲	۲	*	*	*	*	*	*	
۳۹	تنگ در جان	۱۷۸۲۶۳	۲	*	*	*	*	*	*	
۴۰	جاشی آباد	۱۷۸۲۶۵	۲	*	*	*	*	*	*	
۴۱	جرگان	۱۷۸۲۶۷	۲	*	*	*	*	*	*	
۴۲	جعفر آباد	۱۷۸۲۶۸	۲	*	*	*	*	*	*	
۴۳	چوبسار می	۱۷۸۲۷۰	۲	*	*	*	*	*	*	
۴۴	چوبسار سی	۱۷۸۲۷۱	۲	*	*	*	*	*	*	
۴۵	چاچار	۱۷۸۲۷۲	۲	*	*	*	*	*	*	

کد نوع راه آبادی: ۱ جاده استان، ۲ جاده شوسه، ۳ جاده خاکی، ۴ مالرو، ۵ سایر (ایستگاه راه آهن یا راه آبی)، ۵ نامشخص

نوع راه و فعالیت کشاورزی آبادیهای خالی از سکنه شهرستان قمسه

شماره ردیف	آبادی	کده آبادی	نوع راه آبادی (کده)	نشاط کشاورزی						
				زراعت	باغداری	دامداری و دامپروری	پرورش طیور	پرورش کرم ابریشم	پرورش زنبورسل	پرورش ماهی
۱	۲	۳	۴	۵	۶	۷	۸	۹	۱۰	۱۱
۴۶	چاه ابرازان	۱۷۸۲۷۳	۲	*	*	*	*	*	*	*
۴۷	چاه احمدی	۱۷۸۲۷۴	۲	*	*	*	*	*	*	*
۴۸	چاه امیدی	۱۷۸۲۷۵	۲	*	*	*	*	*	*	*
۴۹	چاه بهار	۱۷۸۲۷۶	۲	*	*	*	*	*	*	*
۵۰	چاه بهمن یاور	۱۷۸۲۷۷	۲	*	*	*	*	*	*	*
۵۱	چاه تقی آباد	۱۷۸۲۷۸	۲	*	*	*	*	*	*	*
۵۲	چاه جمشیدی	۱۷۸۲۸۰	۲	*	*	*	*	*	*	*
۵۳	چاه چاقان	۱۷۸۲۸۱	۲	*	*	*	*	*	*	*
۵۴	چاه حاج اقاظفر اش	۱۷۸۲۸۲	۲	*	*	*	*	*	*	*
۵۵	چاه حاج میرزا کریم	۱۷۸۲۸۳	۱	*	*	*	*	*	*	*
۵۶	چاه حدادی	۱۷۸۲۸۴	۲	*	*	*	*	*	*	*
۵۷	چاه حیدر علی دهقان	۱۷۸۲۸۵	۲	*	*	*	*	*	*	*
۵۸	چاه رضاعلی اصغری	۱۷۸۲۸۷	۲	*	*	*	*	*	*	*
۵۹	چاه ربیان	۱۷۸۲۸۷	۲	*	*	*	*	*	*	*
۶۰	چاه سرهنگ	۱۷۸۲۸۸	۲	*	*	*	*	*	*	*
۶۱	چاه علی حبیبی	۱۷۸۲۹۰	۲	*	*	*	*	*	*	*
۶۲	چاه غلامعلی فرهمند	۱۷۸۲۹۶	۱	*	*	*	*	*	*	*
۶۳	چاه فرامر زخرو	۱۷۸۲۹۱	۲	*	*	*	*	*	*	*
۶۴	چاه کنان حاج ابراهیم	۱۷۸۲۹۲	۴	*	*	*	*	*	*	*
۶۵	چاه کنان حاج حسین	۱۷۸۲۹۳	۴	*	*	*	*	*	*	*
۶۶	چاه کنان مصطفی	۱۷۸۲۹۴	۴	*	*	*	*	*	*	*
۶۷	چاه کهریزی	۱۷۸۲۹۵	۲	*	*	*	*	*	*	*
۶۸	چاه کشتیوز جانی	۱۷۸۲۹۶	۲	*	*	*	*	*	*	*
۶۹	چاه لطیف اله قریبانی	۱۷۸۲۹۷	۲	*	*	*	*	*	*	*
۷۰	چاه مصطفی احسان	۱۷۸۲۹۸	۲	*	*	*	*	*	*	*
۷۱	چاه مهدی پور	۱۷۸۲۹۹	۲	*	*	*	*	*	*	*
۷۲	چشمه آببالا	۱۷۸۳۰۱	۲	*	*	*	*	*	*	*
۷۳	چشمه آبستانه	۱۷۸۳۰۲	۲	*	*	*	*	*	*	*
۷۴	چشمه تنگسچی	۱۷۸۳۰۳	۲	*	*	*	*	*	*	*
۷۵	چشمه تیر خوشی	۱۷۸۳۰۴	۲	*	*	*	*	*	*	*
۷۶	چشمه حیدر	۱۷۸۳۰۵	۲	*	*	*	*	*	*	*
۷۷	چشمه زرد الو	۱۷۸۳۰۷	۲	*	*	*	*	*	*	*
۷۸	چشمه مرنگک	۱۷۸۳۰۸	۲	*	*	*	*	*	*	*
۷۹	چشمه مصطفی	۱۷۸۳۰۹	۲	*	*	*	*	*	*	*
۸۰	چشمه منی	۱۷۸۳۱۰	۲	*	*	*	*	*	*	*
۸۱	چشمه نقشه	۱۷۸۳۱۱	۲	*	*	*	*	*	*	*
۸۲	حاجی آباد	۱۷۸۳۱۲	۱	*	*	*	*	*	*	*
۸۳	حجت آباد	۱۷۸۳۱۳	۲	*	*	*	*	*	*	*
۸۴	حسن آباد	۱۷۸۳۱۶	۲	*	*	*	*	*	*	*
۸۵	حسن آباد	۱۷۸۳۱۵	۲	*	*	*	*	*	*	*
۸۶	حسن آباد اخوت	۱۷۸۳۱۷	۲	*	*	*	*	*	*	*
۸۷	حسین آباد	۱۷۸۳۲۰	۲	*	*	*	*	*	*	*
۸۸	حسین آباد	۱۷۸۳۱۸	۲	*	*	*	*	*	*	*
۸۹	حسین آباد	۱۷۸۳۱۹	۲	*	*	*	*	*	*	*
۹۰	حسین آباد باقی	۱۷۸۳۲۱	۲	*	*	*	*	*	*	*

کد نوع راه آبادی: ۱ جاده اصلی، ۲ جاده فرعی، ۳ جاده خاکی، ۴ مارو، ۵ سایر (استگاه راه آهن، پاره آبی)، ۵ نامشخص

نوع راه و فعالیت کشاورزی آبادیهای خالی از سکنه شهرستان قم

شماره ردیف	آبادی	کد آبادی	نوع راه آبادی (کد)	فعالیت کشاورزی						
				زراعت	باغداری	دامداری و پرورش طیور	پرورش طیور	پرورش گاو و بز	پرورش زنبورسل	پرورش ماهی
۱	۲	۳	۴	۵	۶	۷	۸	۹	۱۰	۱۱
۹۱	حسین‌نور	۱۷۸۲۲۲	۲	*	*	*	*			
۹۲	حکیم آباد	۱۷۸۴۸۴	۲	*	*	*	*			
۹۳	حکیم آباد	۱۷۸۲۲۳	۲	*	*	*	*			
۹۴	حیدر آباد	۱۷۸۲۲۶	۲	*	*	*	*			
۹۵	حیدر آباد	۱۷۸۲۲۵	۲	*	*	*	*			
۹۶	خاتون آباد	۱۷۸۲۲۷	۲	*	*	*	*			
۹۷	خار آب	۱۷۸۲۲۸	۲	*	*	*	*			
۹۸	خرم دشت	۱۷۸۲۲۹	۲	*	*	*	*			
۹۹	خضرو آباد	۱۷۸۲۳۰	۲	*	*	*	*			
۱۰۰	خلفدز چاه	۱۷۸۲۳۱	۱	*	*	*	*			
۱۰۱	خلیل آباد	۱۷۸۲۳۲	۲	*	*	*	*			
۱۰۲	خیر آباد	۱۷۸۲۳۳	۲	*	*	*	*			
۱۰۳	دامداران حسینزاده	۱۷۸۲۳۴	۲	*	*	*	*			
۱۰۴	دره جیکه	۱۷۸۲۳۵	۲	*	*	*	*			
۱۰۵	دره دراز	۱۷۸۲۳۶	۴	*	*	*	*			
۱۰۶	دره کنگی	۱۷۸۲۳۷	۴	*	*	*	*			
۱۰۷	دشتک	۱۷۸۲۳۹	۲	*	*	*	*			
۱۰۸	دولت آباد	۱۷۸۲۴۲	۲	*	*	*	*			
۱۰۹	دهک	۱۷۸۲۴۳	۲	*	*	*	*			
۱۱۰	دیوانی	۱۷۸۲۴۴	۱	*	*	*	*			
۱۱۱	رحیم آباد	۱۷۸۲۴۵	۴	*	*	*	*			
۱۱۲	ساوردن	۱۷۸۲۴۶	۲	*	*	*	*			
۱۱۳	مشار آباد	۱۷۸۲۴۷	۲	*	*	*	*			
۱۱۴	مراد	۱۷۸۲۴۸	۲	*	*	*	*			
۱۱۵	مر اج آباد	۱۷۸۲۴۹	۲	*	*	*	*			
۱۱۶	مهید آباد	۱۷۸۲۵۰	۲	*	*	*	*			
۱۱۷	ملطان خلیل	۱۷۸۲۵۱	۲	*	*	*	*			
۱۱۸	ملیجان	۱۷۸۲۵۲	۱	*	*	*	*			
۱۱۹	منجودی	۱۷۸۲۵۳	۴	*	*	*	*			
۱۲۰	منگشکن خوش ماهی	۱۷۸۲۵۴	۲	*	*	*	*			
۱۲۱	مور منده	۱۷۸۲۵۵	۲	*	*	*	*			
۱۲۲	مه چاه	۱۷۸۲۵۶	۲	*	*	*	*			
۱۲۳	مهید آباد	۱۷۸۲۵۷	۲	*	*	*	*			
۱۲۴	سینه نرمان	۱۷۸۲۵۸	۲	*	*	*	*			
۱۲۵	شاه آبادچی	۱۷۸۲۶۱	۲	*	*	*	*			
۱۲۶	شاه مرادی	۱۷۸۲۶۲	۲	*	*	*	*			
۱۲۷	شریف آباد	۱۷۸۲۶۴	۲	*	*	*	*			
۱۲۸	شریف آباد مولوی	۱۷۸۲۶۵	۲	*	*	*	*			
۱۲۹	شنگ	۱۷۸۲۶۶	۲	*	*	*	*			
۱۳۰	شور آب	۱۷۸۲۶۷	۲	*	*	*	*			
۱۳۱	شورچه ابرو	۱۷۸۲۶۸	۴	*	*	*	*			
۱۳۲	شورچه چشمه	۱۷۸۲۶۹	۲	*	*	*	*			
۱۳۳	شورچه	۱۷۸۲۷۰	۲	*	*	*	*			
۱۳۴	صادق آباد	۱۷۸۲۷۱	۲	*	*	*	*			
۱۳۵	عباس آباد قمبران	۱۷۸۲۷۲	۲	*	*	*	*			

کد نوع راه آبادی: ۱- جاده آسفالته، ۲- جاده شوسه، ۳- جاده خاکی، ۴- مالرو، ۵- سایر (در اینجا راه آهن، پاره آبی)، ۵- ناشخص

نوع راه و فعالیت کشاورزی آبادیهای خالی از سکنه شهرستان قمعه

شماره ردیف	آبادی	کده آبادی	نوع راه آبادی (کده)	فعالیت کشاورزی						
				زراعت	باغداری	دامداری و دامپروری	پرورش طیور	پرورش گاو برهیم	پرورش بز و گوسفند	پرورش ماهی
۱)	۲	۳	۴	۵	۶	۷	۸	۹	۱۰	۱۱
۱۳۶	عبده	۱۷۸۲۷۴	۳	*						
۱۳۷	علیرضا آباد	۱۷۸۲۷۵	۳	*						
۱۳۸	علی آباد	۱۷۸۲۷۶	۳	*						
۱۳۹	علی آباد اقا	۱۷۸۲۷۸	۳	*						
۱۴۰	علی آباد علیا	۱۷۸۲۸۰	۳	*	*					
۱۴۱	علی آباد کهنه	۱۷۸۲۸۱	۳	*	*					
۱۴۲	علی آباد مخروبه	۱۷۸۲۸۲	۳	*	*					
۱۴۳	علی چوبه	۱۷۸۲۸۳	۳	*	*					
۱۴۴	فتح آباد	۱۷۸۲۸۴	۳	*	*					
۱۴۵	فتح آباد	۱۷۸۲۸۵	۳	*	*					
۱۴۶	فرهاد بیگی	۱۷۸۲۸۶	۴	*	*					
۱۴۷	قلقلی	۱۷۸۲۸۷	۳	*	*					
۱۴۸	فیروز آباد	۱۷۸۲۸۸	۳	*	*					
۱۴۹	فیض آباد	۱۷۸۲۸۹	۳	*	*					
۱۵۰	قاسم آباد	۱۷۸۲۹۰	۳	*	*					
۱۵۱	قاضی آباد	۱۷۸۲۹۱	۱	*	*					
۱۵۲	قلعه بدر	۱۷۸۲۹۲	۲	*	*					
۱۵۳	قلعه سنگی	۱۷۸۲۹۳	۳	*	*					
۱۵۴	قلعه غلام	۱۷۸۲۹۴	۳	*	*					
۱۵۵	قلعه نوی	۱۷۸۲۹۵	۲	*	*					
۱۵۶	قنات آبستانه	۱۷۸۲۹۶	۳	*	*					
۱۵۷	قنات خانی	۱۷۸۲۹۷	۳	*	*					
۱۵۸	قنات سفید	۱۷۸۲۹۸	۳	*	*					
۱۵۹	قنات کدخد احمد	۱۷۸۲۹۹	۳	*	*					
۱۶۰	قنیر قوشی	۱۷۸۳۰۰	۳	*	*					
۱۶۱	کاظمیان	۱۷۸۳۰۱	۳	*	*					
۱۶۲	کریم آباد	۱۷۸۳۰۲	۳	*	*					
۱۶۳	کریم آباد	۱۷۸۳۰۳	۳	*	*					
۱۶۴	کلیچه	۱۷۸۳۰۴	۳	*	*					
۱۶۵	کوره اجر پزی حاج محمد	۱۷۸۳۰۵	۳	*	*					
۱۶۶	کوشک سنگر	۱۷۸۳۰۶	۳	*	*					
۱۶۷	کوشک هادی	۱۷۸۳۰۷	۳	*	*					
۱۶۸	کولاجیک	۱۷۸۳۰۸	۳	*	*					
۱۶۹	گلچیک	۱۷۸۳۰۹	۳	*	*					
۱۷۰	گلخواجه	۱۷۸۳۱۰	۲	*	*					
۱۷۱	قلعه ان محمد	۱۷۸۳۱۱	۲	*	*					
۱۷۲	گور اجن	۱۷۸۳۱۲	۳	*	*					
۱۷۳	گیج دهمبه	۱۷۸۳۱۳	۳	*	*					
۱۷۴	لجن آباد	۱۷۸۳۱۴	۳	*	*					
۱۷۵	لارمرزون	۱۷۸۳۱۵	۳	*	*					
۱۷۶	ماش	۱۷۸۳۱۶	۳	*	*					
۱۷۷	مجموعه باغات و زمینهای کشاورزی دهقان	۱۷۸۳۱۷	۳	*	*					
۱۷۸	مجموعه چاههای کشاورزی بوده	۱۷۸۳۱۸	۳	*	*					
۱۷۹	مجموعه چاههای کشاورزی علی آباد جمیزه	۱۷۸۳۱۹	۳	*	*					
۱۸۰	مجموعه چاههای کشاورزی قلعه سفید	۱۷۸۳۲۰	۳	*	*					

کد نوع راه آبادی، جاده استان ۱، جاده شوسه ۲، جاده خالی ۳، مالدی ۴، سایر (بسیج، دهانه، زمین باره، آبی)، ۵، ناشخص ۶

نوع راه و فعالیت کشاورزی آبادیهای خالی از سکنه شهرستان

شماره ردیف	آبادی	کد آبادی	نوع راه آبادی (کد)	فعالیت کشاورزی						
				زراعت	باغداری	دامداری و دامپروری	پرورش طیور	پرورش گاو ابریشم	پرورش بزها	پرورش ماهی
۱	۲	۳	۴	۵	۶	۷	۸	۹	۱۰	۱۱
۱۸۱	مجموعه چاههای کشاورزی تمبو ان	۱۷۸۴۳۴	۲	*						
۱۸۲	مجموعه چاههای کشاورزی تمبو ان	۱۷۸۴۳۵	۲	*						
۱۸۳	محمد علی عباسی	۱۷۸۴۳۶	۲	*						
۱۸۴	محمدی	۱۷۸۴۳۷	۲	*						
۱۸۵	مراد کهریزی	۱۷۸۴۳۹	۴	*						
۱۸۶	مرتضی اصفه	۱۷۸۴۴۰	۲	*						
۱۸۷	مرغ	۱۷۸۴۴۳	۲	*						
۱۸۸	مرغ مهین سفلی	۱۷۸۴۴۴	۲	*						
۱۸۹	مرغ مهین علیا	۱۷۸۴۴۵	۳	*						
۱۹۰	مرغابگاه	۱۷۸۴۴۱	۲	*						
۱۹۱	مزرعه امین آباد	۱۷۸۴۴۷	۲	*						
۱۹۲	مزرعه شاه مار	۱۷۸۴۴۹	۲	*						
۱۹۳	مزرعه شورچه لار	۱۷۸۴۵۰	۲	*						
۱۹۴	محمد کب	۱۷۸۴۵۴	۲	*						
۱۹۵	ممدن اکتب و ض ماهی	۱۷۸۴۵۵	۲	*						
۱۹۶	ممدن سرب	۱۷۸۴۵۶	۲	*						
۱۹۷	ممدن شن	۱۷۸۴۵۷	۲	*						
۱۹۸	ممدن گچ	۱۷۸۴۵۸	۲	*						
۱۹۹	ملک آباد	۱۷۸۴۶۰	۲	*						
۲۰۰	ملک آباد	۱۷۸۴۵۹	۲	*						
۲۰۱	مورک	۱۷۸۴۶۲	۲	*						
۲۰۲	ممدن آباد	۱۷۸۴۶۷	۲	*						
۲۰۳	ممدن آباد	۱۷۸۴۶۶	۱	*						
۲۰۴	ممدن آباد	۱۷۸۴۶۵	۲	*						
۲۰۵	مهر آباد	۱۷۸۴۶۸	۲	*						
۲۰۶	منجلی آباد	۱۷۸۴۶۹	۱	*						
۲۰۷	نهر آباد لار	۱۷۸۴۷۰	۲	*						
۲۰۸	نور آباد	۱۷۸۴۷۱	۲	*						
۲۰۹	نیزار	۱۷۸۴۷۲	۲	*						
۲۱۰	نیمار	۱۷۸۴۸۸	۲	*						
۲۱۱	ورباده	۱۷۸۴۷۳	۱	*						
۲۱۲	وزم	۱۷۸۴۷۴	۲	*						
۲۱۳	هاشم آباد	۱۷۸۴۷۵	۲	*						
۲۱۴	هفتبکی	۱۷۸۴۷۶	۱	*						
۲۱۵	بمقرب آباد	۱۷۸۴۸۱	۲	*						
۲۱۶	بمقرب دهقان	۱۷۸۴۸۲	۲	*						
۲۱۷	بوزگیر	۱۷۸۴۸۳	۲	*						
	بخش مرکزی									
	دهستان حومه سفلی									
۱	اجر بزی اسلامی	۱۷۸۷۷۷	۲	*						
۲	امین آباد	۱۷۸۷۸۰	۲	*						
۳	جلال آباد	۱۷۸۷۸۵	۲	*						
۴	چاه حاج خسرو اشعاری	۱۷۸۷۸۶	۲	*						
۵	چاه هاشمی	۱۷۸۷۸۹	۲	*						

کد نوع راه آبادی ۱ چاه اشعاری ، ۲ چاه شمس ، ۳ چاه خانی ، ۴ مار ، ۵ بایر دایم ( راه آهن یا راه آبی ) ، ۵ نامشخص

نوع راه و فعالیت کشاورزی آبادیهای خالی از سکنه شهرستان قم

شماره ردیف	آبادی	کد آبادی	نوع راه آبادی (کد)	فعالیت کشاورزی						
				زراعت	باغداری	دامداری و پرورش طیور	پرورش طیور	پرورش گاو شیری	پرورش بومی	
۱	۲	۳	۴	۵	۶	۷	۸	۹	۱۰	۱۱
۶	حاج امراله قدیمی	۱۷۸۷۹۰	۲	*	*					
۷	خیر آباد	۱۷۸۷۹۱	۲	*	*					
۸	شرکت سهامی خاص لاری دشت	۱۷۸۷۹۴	۲							
۹	شرکت صن و مسامه وحدت	۱۷۸۷۹۶	۲							
۱۰	فیروز آباد	۱۷۸۷۹۷	۲	*	*					
۱۱	قاپوچی	۱۷۸۷۹۸	۲	*	*					
۱۲	کارخانه اصفالتر اه و تر ابری	۱۷۸۷۹۹	۲							
۱۳	کارخانه پارسی زرین	۱۷۸۷۸۱	۱							
۱۴	کارخانه تولید کیسه	۱۷۸۸۰۰	۱							
۱۵	کارخانه رنگ ابر ان	۱۷۸۸۰۱	۱	*	*					
۱۶	کارخانه هر آب	۱۷۸۸۰۲	۱	*	*					
۱۷	کوره گچ پزی جهاد سازندگی	۱۷۸۸۰۴	۲							
۱۸	گچ پزی فلاسی	۱۷۸۸۰۵	۲							
۱۹	محل استقرار کوره های گچ پزی	۱۷۸۸۱۲	۲							
۲۰	مزرعه اسلام آباد	۱۷۸۸۱۴	۲	*	*					
۲۱	مزرعه شادمنده	۱۷۸۸۱۵	۲	*	*					
۲۲	مزرعه کیانی	۱۷۸۸۱۶	۲	*	*					
۲۳	مهدی آباد	۱۷۸۸۲۲	۲	*	*					
۲۴	مهدی آباد	۱۷۸۸۲۳	۲	*	*					
۲۵	مهرویه	۱۷۸۸۲۴	۲	*	*					
۲۶	مهین آباد	۱۷۸۸۲۶	۲	*	*					
۲۷	نسیم آباد	۱۷۸۸۲۷	۲	*	*					
۲۸	واژشان	۱۷۸۸۲۸	۲	*	*					
۲۹	همت آباد	۱۷۸۸۲۹	۲	*	*					
۳۰	همت امامعلین	۱۷۸۸۳۰	۲	*	*					
دهستان حومه ملین										
۱	ابستوشت	۱۷۸۸۸۵	۲							
۲	ارغی آباد	۱۷۸۸۸۶	۲	*	*					
۳	امین خان	۱۷۸۸۹۰	۱	*	*					
۴	امانگاه شهید محمد منتظری	۱۷۸۸۹۴	۱							
۵	سی سیم نمش کوه	۱۷۸۸۹۶	۱							
۶	چار سوریکه	۱۷۸۸۹۰۰	۴							
۷	چاه تهر اش	۱۷۸۸۹۰۲	۱	*	*					
۸	چاه خاک ماهه ان	۱۷۸۸۹۰۳	۲	*	*					
۹	چاه مول تورا	۱۷۸۸۹۰۴	۲	*	*					
۱۰	چاه سبزواری	۱۷۸۸۹۰۵	۲	*	*					
۱۱	چاه کر امت	۱۷۸۸۹۰۶	۲	*	*					
۱۲	چاه نور اش	۱۷۸۸۹۰۸	۲	*	*					
۱۳	چاه ولی عصر	۱۷۸۸۹۰۹	۲	*	*					
۱۴	چاه های شهر داری	۱۷۸۸۹۱۰	۲	*	*					
۱۵	حسام آباد	۱۷۸۸۹۱۲	۲	*	*					
۱۶	حسین آباد	۱۷۸۸۹۱۳	۲	*	*					
۱۷	داندجان سد اشکون	۱۷۸۸۹۱۴	۲	*	*					
۱۸	رکن آباد	۱۷۸۸۹۱۸	۲	*	*					
۱۹	زره	۱۷۸۸۹۱۹	۲	*	*					

کد نوع راه آبادی: جاده اصفالتر ۱، جاده شوره ۲، جاده خاکی ۳، نالرد ۴، سید (ایستگاه راه آهن پاره آبی) ۵، ناطق ۶

نوع راه و فعالیت کشاورزی آبادیهای خالی از سکنه شهرستان قم - شماره

شماره ردیف	آبادی	کد آبادی	نوع راه آبادی (کد)	فعالیت کشاورزی						
				زراعت	باغداری	دامداری و دامپروری	پرورش طیور	پرورش گاو شیری	پرورش بز	پرورش ماهی
۱	۲	۳	۴	۵	۶	۷	۸	۹	۱۰	۱۱
۲۰	.....	۱۷۸۹۲۲	۲	*	*	*	*			
۲۱	.....	۱۷۸۹۲۳	۳	*	*	*	*			
۲۲	.....	۱۷۸۹۲۴	۲							
۲۳	.....	۱۷۸۹۲۵	۱				*			
۲۴	.....	۱۷۸۹۲۶	۲	*	*	*	*			
۲۵	.....	۱۷۸۹۲۷	۱	*	*	*	*			
۲۶	.....	۱۷۸۹۳۰	۱	*	*	*	*			
۲۷	.....	۱۷۸۹۳۲	۲	*	*	*	*			
۲۸	.....	۱۷۸۹۳۴	۳	*	*	*	*			
۲۹	.....	۱۷۸۹۳۶	۱							
۳۰	.....	۱۷۸۹۳۷	۳							
۳۱	.....	۱۷۸۹۳۸	۳							
۳۲	.....	۱۷۸۹۴۰	۳	*	*	*	*			
۳۳	.....	۱۷۸۹۴۴	۲	*	*	*	*			
۳۴	.....	۱۷۸۹۴۵	۳	*	*	*	*			
۳۵	.....	۱۷۸۹۴۶	۳				*			
۳۶	.....	۱۷۸۹۴۷	۱				*			
۳۷	.....	۱۷۸۹۴۸	۲	*	*	*	*			
۳۸	.....	۱۷۸۹۵۰	۳				*			
۳۹	.....	۱۷۸۹۵۱	۳	*	*	*	*			
۴۰	.....	۱۷۸۹۴۲	۳	*	*	*	*			
۴۱	.....	۱۷۸۹۵۳	۳				*			
۴۲	.....	۱۷۸۹۵۴	۱				*			
۴۳	.....	۱۷۸۹۵۵	۳	*	*	*	*			
	.....									سایر نقاط ۱

کد نوع راه آبادی: ۱ جاده آسفالته، ۲ جاده شوسه، ۳ جاده خاکی، ۴ مالرو، ۵ سایر (ایستگاه راه آهن یا راه آبی)، ۵ نامشخص