

۱۳۵۵  
۱۳۶۵  
۱۳۷۵  
۱۳۸۵  
۱۳۹۵  
۱۴۰۵

## بسمه تعالی

### پیشگفتار

سرشماری عمومی نفوس و مسکن در ایران به موجب قانون، هر ۱۰ سال یکبار توسط مرکز آمار ایران انجام می‌شود. تاکنون چهار سرشماری عمومی نفوس و مسکن در سالهای ۱۳۳۵، ۱۳۴۵، ۱۳۵۵ و ۱۳۶۵ به مرحله اجرا درآمده است. نخستین سرشماری، توسط اداره کل آمار عمومی، و سرشماریهای بعدی، توسط مرکز آمار ایران انجام گرفته است. سرشماری سال ۱۳۶۵، اولین سرشماری در نظام جمهوری اسلامی ایران است که علی‌رغم جنگ تحمیلی، محاصره اقتصادی و مزیقه‌های ناشی از هر یک، به حول و قوه الهی مطابق برنامه پیش‌بینی شده به نحو مطلوب به انجام رسید. سرشماری عمومی نفوس و مسکن، مناسبترین ابزار برنامه‌ریزیهای توسعه اجتماعی، اقتصادی و فرهنگی در کشور است که با ارائه آمار و اطلاعات درست، رهنمودهای لازم برای رسیدن به اهداف برنامه‌ریزیهای کوتاه‌مدت، میان‌مدت و بلندمدت را در اختیار سیاست‌گذاران، مسئولان و برنامه‌ریزان کشور قرار می‌دهد.

وسعت و عظمت کار سرشماری، مرکز آمار ایران را بر آن داشت که از نیمه دوم سال ۱۳۶۱ با برنامه‌ریزیهای دقیق، فعالیت مستمر و پیگیری را برای تهیه مقدمات سرشماری عمومی نفوس و مسکن آغاز کند. اولین قدم در این زمینه، شناخت نیازهای اساسی دستگاه‌های مسئول کشور بود که بر آن اساس، طرح مقدماتی سرشماری تهیه شد و به طور آزمایشی در مناطق شهری و روستایی سه شهرستان آستانه اشرفیه از استان گیلان، سراوان از استان سیستان و بلوچستان و شادگان از استان خوزستان و نیز در چند حوزه نمونه در هر یک از استانهای دیگر به مرحله اجرا درآمد. با استفاده از نتایج حاصل از آزمایش سرشماری، پرسشنامه‌ها، فرمها و دستورالعملهای فنی و اجرایی مورد تجدید نظر قرار گرفت و بر آن اساس، طرح نهایی سرشماری تهیه و آماده اجرا شد. عملیات اجرایی سرشماری به طور همزمان در تمام نقاط کشور از تاریخ ۱۶ تا ۳۰ مهرماه سال ۱۳۶۵ انجام شد. در این مرحله، سازمان برنامه و بودجه استانها، مراکز تربیت معلم و سایر سازمانها و موسسات دولتی و همچنین نهادهای انقلاب اسلامی، همکاریهای ارزنده‌ای با مرکز آمار ایران داشتند و مردم فداکار ایران نیز با همیاری و مساعدت خود، امکان اجرای موفقیت آمیز سرشماری را فراهم آوردند.

پرسشنامه‌هایی که در جریان اجرای سرشماری تکمیل شده است، حجم عظیمی از اطلاعات آماری را در بر دارد که در جداول متعدد، برای هر یک از سطوح جغرافیایی، قابل استخراج و ارائه است. برخی از این اطلاعات در قالب نشریات نتایج سرشماری ارائه می‌شود و سایر اطلاعات در صورت نیاز و برحسب مورد، در اختیار استفاده‌کنندگان قرار خواهد گرفت.

فرهنگ آبادیهای شهرستان ، یکی از مجموعه نشریات نتایج سرشماری عمومی نفوس و مسکن است که در ۱۹۵ جلد برای ۱۹۵ شهرستان بر اساس تقسیمات کشوری در زمان سرشماری ( منتشر می شود . در هر یک از این نشریات ، ۳۹ خصوصیت عمده جمعیتی ، اجتماعی ، اقتصادی و فرهنگی برای هر یک از آبادیهای دارای سکنه و نیز جدولی در مورد آبادیهای خالی از سکنه شهرستان به تفکیک بخش و دهستان ارائه شده است . همچنین این نشریات شامل نقشه کشور ( که نشان دهنده موقعیت شهرستان در داخل استان است ) ، نقشه شهرستان ( به تفکیک بخش و دهستان ، و موقعیت مراکز بخش ، نقاط شهری و آبادیهای دارای ۲۰۰۰ نفر جمعیت و بیشتر ) و نقشه های مربوط به بخش یا خشهای شهرستان ( به تفکیک دهستان و آبادیهای دارای ۲۰ خانوار و بیشتر ) است .

لازم به یادآوری است ، نقشه شهرستانها که موقعیت کلیه آبادیها ( دارای سکنه و خالی از سکنه ) روی آن مشخص شده ، در مرکز آمار بران موجود و قابل ارائه به استفاده کنندگان است .

امید است این مجموعه از نشریات نتایج سرشماری بتواند اطلاعات لازم برای شناخت اوضاع اجتماعی و اقتصادی آبادیهای کشور را ، اختیار تصمیم گیران ، برنامه ریزان و پژوهشگران قرار دهد .

مرکز آمار ایران

فهرست مندرجات فرهنگ آبادیهای شهرستان بانه

صفحه

عنوان

	تعاریف و مفاهیم مورد استفاده در سرشماری عمومی نفوس و مسکن سال ۱۳۶۵ ( ویژه فرهنگ آبادیها )
یک	جمعیت ( جامعه مورد سرشماری )
یک	خانوار
دو	اقامتگاه معمولی
دو	شهر ( نقطه شهری )
دو	آبادی (نقطه روستایی)
دو	جمعیت ساکن در نقاط شهری
دو	جمعیت ساکن در نقاط روستایی
دو	سن
دو	مهاجران وارد شده
دو	محل تولد
دو	باسواد
سه	کار
سه	وضع فعالیت در ۷ روز گذشته
	مفاهیم به کار رفته در این نشریه
چهار	نسبت جنسی
چهار	گروههای عمده سنی
چهار	نسبت باسوادی
	ویژگیهای عمده نقاط روستایی شهرستان
۱	جمعیت
۴	خانوار
۴	مهاجرت
۵	سواد
۶	وضع فعالیت
۹	نقشه تقسیمات کشوری جمهوری اسلامی ایران به تفکیک استان : ۱۳۶۵
۱۰	نقشه شهرستان به تفکیک بخش و دهستان

۱۱	..... نقشه روستایی بخش آکوت شهرستان بانه از استان کردستان
۱۲	..... نقشه روستایی بخش مرکزی شهرستان بانه از استان کردستان
۱۳	..... نقشه روستایی بخش نمشیر شهرستان بانه از استان کردستان
۱۴	..... نقشه روستایی بخش ننور شهرستان بانه از استان کردستان

جداول

۱۶	..... خصوصیات اجتماعی - اقتصادی آبادیهای دارای سکنه شهرستان
۲۶	..... نوع راه و فعالیت کشاورزی آبادیهای خالی از سکنه شهرستان

پیوستها

فرم ۳ - ( پرسشنامه آبادی )

فهرست مجموعه نشریات فرهنگ آبادیهای کشور براساس نتایج سرشماری عمومی نفوس و مسکن سال ۱۳۶۵

11A  
434/1  
1365  
1368  
1371  
1374  
1377  
1380  
1383  
1386  
1389  
1392  
1395  
1398  
1401  
1404  
1407  
1410  
1413  
1416  
1419  
1422  
1425  
1428  
1431  
1434  
1437  
1440  
1443  
1446  
1449  
1452  
1455  
1458  
1461  
1464  
1467  
1470  
1473  
1476  
1479  
1482  
1485  
1488  
1491  
1494  
1497  
1500

## تعاریف و مفاهیم مورد استفاده در سرشماری عمومی نفوس و مسکن سال ۱۳۶۵ (ویژه فرهنگ آبادیها)

### جمعیت (جامعه مورد سرشماری)

اعضای همه خانوارهای معمولی ساکن و دستجمعی که اقامتگاه معمولی آنان در زمان سرشماری در ایران قرار دارد و نیز اعضای کلیه خانوارهای معمولی غیر ساکن کشور، جامعه مورد سرشماری را تشکیل می‌دهند. اعضای هیئتهای سیاسی و سفارتخانه‌های خارجی در ایران و افراد خانواده آنان جزو جامعه مورد سرشماری محسوب نمی‌شوند، اما ایرانیان عضو هیئتهای سیاسی و سفارتخانه‌های ایران در خارج از کشور و افراد خانواده آنان، جزو جامعه مورد سرشماری به حساب می‌آیند.

### خانوار

خانوار از چند نفر تشکیل می‌شود که با هم در یک اقامتگاه زندگی می‌کنند، با یکدیگر هم‌خرج هستند و معمولاً "با هم غذا می‌خورند. فردی که به تنهایی زندگی می‌کند نیز، خانوار تلقی می‌شود.

خانوار معمولی: خانوار با تعریف فوق، اکثر افراد کشور را در بر می‌گیرد و به همین دلیل این‌گونه خانوارها، "خانوار معمولی" نیز نامیده می‌شود.

خانوار معمولی ساکن: خانواری که در اقامتگاه ثابت سکونت دارد، "خانوار معمولی ساکن" نامیده می‌شود.

خانوار معمولی غیر ساکن: خانواری که در زمان سرشماری در اقامتگاه ثابتی سکونت ندارد، "خانوار معمولی غیر ساکن" نامیده می‌شود. این دسته از خانوارها شامل سه گروه زیر است:

۱- خانوارهایی که در زمان سرشماری در کوچ به سر می‌برند و یا در خارج شهرها و آبادیها در زیر چادر زندگی می‌کنند.

۲- خانوارهایی که در محل زندگی ثابتی زندگی نمی‌کنند و به‌طور مداوم محل زندگی خود را تغییر می‌دهند، مانند کولیها.

۳- خانوارهایی که محل زندگی مشخص ندارند و شبها معمولاً "در پارکها، خرابه‌ها، زیرپلها و... بیتوته می‌کنند.

خانوار دستجمعی: مجموعه افرادی که به دلیل داشتن هدف یا ویژگیهای مشترک مانند تحصیل، بیماری روانی و... با هم در یک موسسه‌از قبیل خوابگاه دانشجویی، آسایشگاه روانی و... زندگی می‌کنند، یک خانوار دستجمعی به حساب می‌آیند. در این سرشماری، افرادی که در ندامتگاهها، بازداشتگاهها و مراکز مشابه نگهداری می‌شوند و نیز افرادی که در سربازخانهها، پادگانها، پاسگاهها، پایگاهها، یا اردوگاههای نظامی و انتظامی به‌طور جمعی به سر می‌برند و همچنین دانش‌آموزان و دانشجویان موسسات آموزشی نیروهای نظامی و انتظامی، به عنوان اعضای خانوار دستجمعی مورد سرشماری قرار نمی‌گیرند. این‌گونه افراد همراه با سایر اعضای خانوار معمولی خود سرشماری می‌شوند.

## اقامتگاه معمولی

اقامتگاه معمولی خانوار، محلی است که خانوار در زمان سرشماری در آنجا زندگی می‌کند، مشروط بر اینکه اقامتگاه دیگری نداشته باشد. اقامتگاه معمولی خانواری که در زمان سرشماری بیش از یک اقامتگاه دارد، محلی است که بیشترین مدت سال را در آنجا به سر می‌برد.

## شهر (نقطه شهری)

منظور از شهر، هر یک از نقاطی است که دارای شهرداری باشد.

## آبادی (نقطه روستایی)

آبادی به مجموعه یک یا چند مکان و اراضی به هم پیوسته (اعم از کشاورزی و غیرکشاورزی) گفته می‌شود که خارج از محدوده شهرها واقع شده و دارای محدوده شهری یا عرفی مستقل باشد. اگر آبادی در زمان سرشماری، محل سکونت خانوار یا خانوارهایی باشد، "دارای سکنه" و در غیر این صورت، "خالی از سکنه" تلقی می‌شود.

## جمعیت ساکن در نقاط شهری

منظور از جمعیت ساکن در نقاط شهری در هر یک از محدوده‌های بخش، شهرستان، استان یا کشور، جمعیت کلیه شهرهایی است که در همان محدوده قرار دارد و جمعیت هر شهر عبارت است از مجموع تعداد اعضای همه خانوارهای معمولی ساکن و دستجمعی که اقامتگاه معمولی آنها در زمان سرشماری در آن شهر واقع است.

## جمعیت ساکن در نقاط روستایی

منظور از جمعیت ساکن در نقاط روستایی در هر یک از محدوده‌های دهستان، بخش، شهرستان، استان یا کشور، جمعیت کلیه آبادی‌هایی است که در همان محدوده قرار دارد و جمعیت هر آبادی عبارت است از مجموع تعداد اعضای همه خانوارهای معمولی ساکن و دستجمعی که اقامتگاه معمولی آنها در زمان سرشماری در آن آبادی واقع است.

## سن

منظور از سن، تعداد سالهای کاملی است که از زمان تولد فرد گذشته است.

## مهاجران وارد شده

در هر شهر یا آبادی، آن دسته از اعضای خانوارهای معمولی ساکن و دستجمعی که متولد آنجا نباشند، مهاجر شناخته می‌شوند.

## محل تولد

منظور از محل تولد، آبادی یا شهری است که در زمان تولد فرد، اقامتگاه معمولی مادر او بوده است.

## با سواد

کسانی که می‌توانند به فارسی یا هر زبان دیگری متن ساده‌ای را بخوانند و بنویسند، خواه مدرک رسمی داشته یا نداشته باشند، با سواد تلقی می‌شوند. همه محصلان از جمله نوآموزان سال اول ابتدایی و سوادآموزان نهضت سوادآموزی نیز با سواد به حساب می‌آیند.

کار، هر فعالیت فکری یا بدنی است که قانوناً " مجاز باشد و به منظور کسب درآمد ( نقدی، غیرنقدی) صورت گیرد .

### وضع فعالیت در ۷ روز گذشته

در این سرشماری، وضع فعالیت افراد در ۷ روز پیش از مراجعه مامور سرشماری مورد نظر است. هر یک از افراد از این نظر و با توجه به تعریف کار، در یکی از گروههای زیر قرار می‌گیرند:

شاغل: افراد زیر شاغل به حساب می‌آیند:

– کسانی که دارای شغلی هستند، اعم از اینکه در ۷ روز پیش از مراجعه مامور سرشماری کار کرده و یا به عللی از قبیل مرخصی، بیماری،

تعطیل موقت محل کار و ... کار نکرده‌اند و پس از رفع علت به کار خود ادامه خواهند داد.

– کسانی که شغل مستمر نداشته ولی در ۷ روز پیش از مراجعه مامور سرشماری، حداقل دو روز کار کرده‌اند.

– کسانی که تحت عنوان کارآموز در ۷ روز پیش از مراجعه مامور سرشماری به کار اشتغال داشته‌اند.

– کسانی که دارای شغلی هستند، ولی در ۷ روز پیش از مراجعه مامور سرشماری به اقتضای فصل و ماهیت فصلی کار خود، کار نکرده‌اند

(بیکاران فصلی)، مشروط بر آنکه در جستجوی کار دیگری هم نباشند.

– افرادی که به انجام خدمت وظیفه عمومی مشغول هستند.

– کسانی که در حال گذراندن دوره‌های آموزشی در دانشکده‌ها و آموزشگاههای مربوط به نیروهای نظامی و انتظامی هستند.

بیکار (جویای کار): کسانی که شاغل به حساب نمی‌آیند و در ۷ روز پیش از مراجعه مامور سرشماری در جستجوی کار بوده‌اند، بیکار (جویای کار)

کار) تلقی می‌شوند.

محصل: کسانی که شاغل، بیکار (جویای کار) محسوب نمی‌شوند و در ۷ روز پیش از مراجعه مامور سرشماری در حال تحصیل بوده‌اند، محصل

به حساب می‌آیند.

خانه‌دار: خانه‌دار به کسانی گفته می‌شود که شاغل، بیکار (جویای کار) و محصل به حساب نمی‌آیند و بنا بر اظهار پاسخگو، در ۷ روز پیش از

مراجعه مامور سرشماری به خانه‌داری مشغول بوده‌اند.

دارای درآمد بدون کار: کسانی که شاغل، بیکار (جویای کار) محصل و خانه‌دار محسوب نمی‌شوند و درآمدهای مستمری مانند حقوق بازنشستگی،

حقوق وظیفه، درآمد املاک و مستغلات، سود سهام و ... دارند، دارای درآمد بدون کار محسوب می‌شوند.

سایر: کسانی که از نظر وضع فعالیت در ۷ روز پیش از مراجعه مامور سرشماری، در هیچ یک از گروههای بالا قابل طبقه‌بندی نیستند، در گروه

سایر قرار می‌گیرند.

## مفاهیم به کار رفته در این نشریه

### نسبت جنسی

نسبت تعداد مردان به زنان یا زنان به مردان ، نسبت جنسی نامیده می‌شود . معمولاً " در این مورد نسبت تعداد مردان به زنان را محاسبه می‌کنند و به صورت درصد ارائه می‌دهند . یعنی اگر  $M$  تعداد مردان و  $F$  تعداد زنان در یک منطقه جغرافیایی باشد ، نسبت جنسی در آن منطقه عبارت خواهد بود از :

$$\text{نسبت جنسی} = \frac{M}{F} \times 100$$

### گروههای عمده سنی

در مجموعه نشریات نتایج سرشماری عمومی نفوس و مسکن سال ۱۳۶۵ ، علاوه بر سنین منفرد و گروههای سنی منظم (۵ ساله و ۱۰ ساله) ، طبقه‌بندی سنی دیگری نیز برای جمعیت در نظر گرفته شده است که هر طبقه آن ، یک گروه عمده سنی نامیده می‌شود و عبارت است از :

افراد ۱ - ۵ ساله : نوباوگان

افراد ۶ - ۱۰ ساله : کودکان

افراد ۱۱ - ۱۴ ساله : نوجوانان

افراد ۱۵ - ۲۴ ساله : جوانان

افراد ۲۵ - ۶۴ ساله : میانسالان

افراد ۶۵ ساله و بیشتر : بزرگسالان

افرادی که سن آنان معلوم نبوده و یا امکان انتساب آنان به یکی از گروههای سنی وجود نداشته است ، در گروه " سن نامشخص" منظور شده است .

### نسبت باسوادی

این نسبت در هر جامعه از تقسیم تعداد افراد با سواد در یک سن یا گروه سنی معین به جمعیت آن سن یا گروه سنی به دست می‌آید و معمولاً " به صورت " درصد " بیان می‌شود .



ویژگیهای عمده نقاط روستایی شهرستان بانه

بانه یکی از شهرستانهای استان کردستان است که در شمال غربی این استان واقع شده و مرکز آن شهر بانه است. این شهرستان دارای ۱ شهر به نام بانه است. همچنین شهرستان بانه به ۴ بخش شامل ۶ دهستان تقسیم شده و متشکل از ۲۰۳ آبادی دارای سکنه و ۲۰۸ آبادی خالی از سکنه است.

جمعیت

در سرشماری عمومی نفوس و مسکن مهرماه ۱۳۶۵، شهرستان بانه دارای ۷۰۷۹۸ نفر جمعیت بوده است. از این تعداد، ۱۶۹۳۳ نفر ساکن در نقاط شهری و ۵۳۸۶۵ نفر ساکن در نقاط روستایی بوده اند.

جدول ۱- تعداد آبادیهای دارای سکنه شهرستان بر حسب بخش، به تفکیک طبقات جمعیتی

بخش	جمع	۱ تا ۲۴ نفر	۲۵ تا ۴۹ نفر	۵۰ تا ۹۹ نفر	۱۰۰ تا ۲۴۹ نفر	۲۵۰ تا ۴۹۹ نفر	۵۰۰ تا ۹۹۹ نفر	۱۰۰۰ تا ۲۴۹۹ نفر	۲۵۰۰ تا ۴۹۹۹ نفر	۵۰۰۰ نفر و بیشتر
شهرستان بانه	۲۰۳	۷	۱۵	۲۸	۶۸	۴۹	۱۹	۷	۰	۰
الوت	۴۵	۱	۳	۸	۱۷	۱۰	۲	۴	۰	۰
مرکزی	۲۸	۱	۲	۴	۹	۷	۵	۱	۰	۰
نمشیر	۲۵	۰	۰	۲	۵	۱۳	۴	۱	۰	۰
شور	۱۰۵	۵	۱۰	۲۵	۳۷	۱۹	۸	۱	۰	۰

از جمعیت نقاط روستایی این شهرستان، ۲۶۸۶۸ نفر را مردان و ۲۶۹۹۷ نفر را زنان تشکیل می‌دهند. نسبت جنسی در این جمعیت نشان می‌دهد که در مقابل هر ۱۰۰۰ نفر زن، ۱۰۰۰ نفر مرد وجود دارد. این نسبت در بین اطفال کمتر از یکساله ۱۰۳ و در بین افراد ۶۵ ساله و بیشتر ۱۸۲ است. پایینترین نسبت جنسی به گروه سنی میانسالان (۲۵ - ۶۴ ساله) و بالاترین نسبت، به گروه سنی بزرگسالان (۶۵ ساله و بیشتر) تعلق دارد.

جدول ۲- جمعیت نقاط روستایی شهرستان برنج بخش در گروه‌های عمده سنی، به تفکیک جنس

نسبت جنسی	زن	مرد	مردوزن		گروه‌های عمده سنی
			درصد	تعداد	
۱۰۰	۲۶۹۹۷	۲۶۸۶۸	۱۰۰/۰۰	۵۳۸۶۵	شهرستان بانه
۱۰۳	۹۸۷	۱۰۱۶	۲/۷۲	۲۰۰۳	اطفال/کمتر از یکساله/
۱۰۰	۵۵۴۱	۵۵۱۷	۲۰/۵۳	۱۱۰۵۸	نوباوگان/۱-۵ساله/
۱۰۷	۴۳۴۳	۴۶۲۸	۱۶/۶۵	۸۹۷۱	کودکان/۶-۱۰ساله/
۱۰۷	۲۵۹۵	۲۷۶۵	۹/۹۵	۵۳۶۰	نوجوانان/۱۱-۱۴ساله/
۸۸	۴۶۶۶	۴۱۰۰	۱۶/۲۷	۸۷۶۶	جوانان/۱۵-۲۴ساله/
۸۷	۷۶۴۳	۶۶۲۷	۲۶/۴۹	۱۴۲۷۰	میانسالان/۲۵-۶۴ساله/
۱۸۲	۱۱۹۰	۲۱۶۷	۶/۲۳	۲۳۵۷	بزرگسالان/۶۵ساله و بیشتر/
*	۳۲	۴۸	۰/۱۵	۸۰	نامشخص
۹۹	۶۳۳۱	۶۲۴۸	۱۰۰/۰۰	۱۲۵۷۹	بخش الوت
۱۱۵	۲۴۶	۲۸۴	۴/۲۱	۵۳۰	اطفال/کمتر از یکساله/
۱۰۶	۱۲۷۹	۱۲۵۴	۲۰/۹۳	۲۶۳۳	نوباوگان/۱-۵ساله/
۱۰۶	۱۰۷۰	۱۱۲۹	۱۷/۴۸	۲۱۹۹	کودکان/۶-۱۰ساله/
۱۰۹	۵۷۸	۶۳۰	۹/۶۰	۱۲۰۸	نوجوانان/۱۱-۱۴ساله/
۷۸	۱۱۴۸	۸۹۷	۱۶/۲۶	۲۰۴۵	جوانان/۱۵-۲۴ساله/
۸۸	۱۶۹۹	۱۴۹۹	۲۵/۴۲	۳۱۹۸	میانسالان/۲۵-۶۴ساله/
۱۴۵	۳۰۹	۴۴۹	۶/۰۳	۷۵۸	بزرگسالان/۶۵ساله و بیشتر/
*	۲	۶	۰/۰۶	۸	نامشخص
۱۰۱	۵۰۱۷	۵۰۷۴	۱۰۰/۰۰	۱۰۰۹۱	بخش مرکزی
۱۰۰	۱۵۱	۱۵۱	۲/۹۹	۳۰۲	اطفال/کمتر از یکساله/
۹۱	۱۰۲۸	۹۳۹	۱۹/۴۹	۱۹۶۷	نوباوگان/۱-۵ساله/
۱۰۶	۷۶۶	۸۱۲	۱۵/۶۴	۱۵۷۸	کودکان/۶-۱۰ساله/
۱۱۵	۵۰۸	۵۸۳	۱۰/۸۱	۱۰۹۱	نوجوانان/۱۱-۱۴ساله/
۹۸	۸۶۱	۸۴۲	۱۶/۸۸	۱۷۰۳	جوانان/۱۵-۲۴ساله/
۹۱	۱۴۳۸	۱۳۰۷	۲۷/۲۰	۲۷۴۵	میانسالان/۲۵-۶۴ساله/
۱۶۹	۲۴۸	۴۱۸	۶/۶۰	۶۶۶	بزرگسالان/۶۵ساله و بیشتر/
*	۱۷	۲۲	۰/۳۹	۳۹	نامشخص

جدول ۲- جمعیت نقاط روستایی شهرستان بر حسب بخش و گروه‌های عمده‌سنی، به تفکیک جنس (دنبال)

نبت جنسی	زن	مرد	مردوزن		گروه‌های عمده‌سنی
			درصد	تعداد	
۱۰۱	۴۶۸۲	۴۷۵۱	۱۰۰/۰۰	۹۴۳۳	بخش نمشیر
۹۱	۱۹۴	۱۷۷	۳/۹۳	۳۷۱	اطفال/کمتر از یکساله/
۱۰۲	۹۵۵	۹۷۰	۲۰/۴۱	۱۹۲۵	نویا و نکان/۱-۵ساله/
۱۱۳	۷۷۹	۸۸۳	۱۷/۶۲	۱۶۶۲	کودکان/۶-۱۰ساله/
۹۸	۴۵۶	۴۴۶	۹/۵۶	۹۰۲	نوجوانان/۱۱-۱۴ساله/
۹۴	۷۸۹	۷۴۳	۱۶/۲۴	۱۵۳۲	جوانان/۱۵-۲۴ساله/
۸۶	۱۲۵۱	۱۰۷۸	۲۴/۶۹	۲۳۲۹	میانسالان/۲۵-۶۴ساله/
۱۷۸	۲۴۹	۴۴۴	۷/۳۵	۶۹۳	بزرگسالان/۶۵ساله و بیشتر/
*	۹	۱۰	۰/۲۰	۱۹	نامشخص
۹۸	۱۰۹۶۷	۱۰۷۹۵	۱۰۰/۰۰	۲۱۷۶۲	بخش سنور
۱۰۲	۳۹۶	۴۰۴	۳/۶۸	۸۰۰	اطفال/کمتر از یکساله/
۹۹	۲۲۷۹	۲۲۵۴	۲۰/۸۲	۴۵۳۳	نویا و نکان/۱-۵ساله/
۱۰۴	۱۷۲۸	۱۸۰۴	۱۶/۲۳	۳۵۳۲	کودکان/۶-۱۰ساله/
۱۰۵	۱۰۵۳	۱۱۰۶	۹/۹۲	۲۱۵۹	نوجوانان/۱۱-۱۴ساله/
۸۷	۱۸۶۸	۱۶۱۸	۱۶/۰۲	۳۴۸۶	جوانان/۱۵-۲۴ساله/
۸۴	۲۲۵۵	۲۷۴۳	۲۷/۵۶	۵۹۹۸	میانسالان/۲۵-۶۴ساله/
۲۲۳	۳۸۴	۸۵۶	۵/۷۰	۱۲۴۰	بزرگسالان/۶۵ساله و بیشتر/
*	۴	۱۰	۰/۰۶	۱۴	نامشخص

\* محاسبه مفهومی ندارد.

خانوار

در سرشماری مهرماه ۱۳۶۵، شهرستان بانه دارای ۱۱۲۶۴ خانوار بوده است. از این تعداد، ۳۵۰۷ خانوار ساکن در نقاط شهری و ۸۲۵۷ خانوار ساکن در نقاط روستایی بودماند.

جدول ۳- تعداد آبادیهای دارای سکنه شهرستان بر حسب بخش، به تفکیک گروه بندی تعداد خانوار

بخش	جمع	۱ تا ۴ خانوار	۵ تا ۹ خانوار	۱۰ تا ۱۹ خانوار	۲۰ تا ۴۹ خانوار	۵۰ تا ۹۹ خانوار	۱۰۰ تا ۱۹۹ خانوار	۲۰۰ تا ۴۹۹ خانوار	۵۰۰ تا ۹۹۹ خانوار	۱۰۰۰ خانوار و بیشتر
شهرستان بانه	۲۰۲	۱۳	۱۶	۴۳	۸۰	۳۵	۱۴	۲	۰	۰
الوت	۴۵	۴	۲	۹	۲۱	۴	۵	۰	۰	۰
مرکزی	۲۸	۱	۴	۱	۱۳	۵	۳	۱	۰	۰
شمیر	۲۵	۰	۱	۲	۱۲	۸	۲	۰	۰	۰
سنور	۱۰۵	۸	۹	۳۱	۳۴	۱۸	۴	۱	۰	۰

متوسط تعداد افراد در خانوارهای معمولی ساکن نقاط روستایی این شهرستان، ۶/۵ نفر است. بیشترین تعداد خانوار، مربوط به خانوارهای ۶ نفره و کمترین آن مربوط به خانوارهای ۱ نفره است.

جدول ۴- خانوارهای معمولی ساکن نقاط روستایی شهرستان بر حسب بخش، به تفکیک تعداد افراد در خانوار

بخش	جمع	۱ نفر	۲ نفر	۳ نفر	۴ نفر	۵ نفر	۶ نفر	۷ نفر	۸ نفر	۹ نفر	۱۰ نفر و بیشتر
شهرستان بانه	۸۲۵۶	۱۲۰	۴۶۴	۶۸۶	۸۸۸	۱۰۶۱	۱۱۴۸	۱۰۸۶	۱۱۲۷	۵۲۸	۱۱۳۸
بخش الوت	۱۸۳۱	۲۴	۱۱۰	۱۳۸	۱۶۸	۲۲۷	۲۱۹	۲۳۳	۲۶۲	۱۲۳	۲۲۷
بخش مرکزی	۱۶۱۶	۱۵	۹۱	۱۵۵	۱۷۷	۲۰۵	۲۴۲	۲۲۳	۲۴۵	۹۹	۱۶۴
بخش شمیر	۱۲۹۴	۱۸	۶۴	۸۳	۱۱۸	۱۴۱	۱۵۵	۱۶۹	۱۶۵	۱۱۴	۲۶۷
بخش سنور	۳۵۱۵	۶۳	۱۹۹	۳۱۰	۴۲۵	۴۸۸	۵۳۲	۴۶۱	۴۶۵	۱۹۲	۳۸۰

مهاجرت

در سرشماری عمومی نفوس و مسکن مهرماه ۱۳۶۵، ۷۸/۳ درصد از جمعیت نقاط روستایی شهرستان بانه در همان آبادی که در زمان سرشماری اقامت داشته‌اند متولد شده‌اند، مقایسه محل تولد افراد با محلی که در زمان سرشماری در آنجا اقامت داشته‌اند نشان می‌دهد که ۱۳/۵ درصد جمعیت نقاط روستایی این شهرستان از آبادی به آبادی و ۶/۹ درصد از شهر به آبادی، در طول زندگی‌شان مهاجرت کرده‌اند.

## جدول ۵ جمعیت نقاط روستایی شهرستان بر حسب گروه‌های عمده‌نشینی، به تفکیک محل تولد

اطهار شده	متولد در جای دیگر			متولد در آبادی محل اقامت	جمع	گروه‌های عمده‌نشینی
	خارج از کشور	شهر	آبادی			
۲۸۴	۷۱۳	۳۷۱۶	۶۹۹۹	۴۲۱۵۲	۵۲۸۶۵	شهرستان بیاته
۳۲	۶	۱۰۲	۲۸	۱۸۳۵	۲۰۰۲	اطفال / کمتر از یکساله /
۸۵	۱۷۹	۱۱۲۵	۴۰۹	۹۲۶۰	۱۱۰۵۸	نوباوگان / ۱-۵ ساله /
۵۰	۱۱۲	۷۲۱	۴۷۵	۷۶۱۳	۸۹۷۱	کودکان / ۶-۱۰ ساله /
۲۵	۳۶	۳۷۳	۳۲۲	۴۶۰۴	۵۳۶۰	نوجوانان / ۱۱-۱۴ ساله /
۴۶	۱۱۹	۵۵۹	۱۲۲۵	۶۷۱۷	۸۷۶۶	جوانان / ۱۵-۲۴ ساله /
۳۲	۲۵۰	۷۳۵	۳۶۹۹	۹۵۵۴	۱۴۲۷۰	میانسالان / ۲۵-۶۴ ساله /
۱۳	۱۱	۸۸	۷۲۸	۲۵۱۷	۳۳۵۷	بزرگسالان / ۶۵ ساله و بیشتر /
۱	۰	۱۳	۱۳	۵۳	۸۰	نامشخص

سواد

در سرشماری مهرماه ۱۳۶۵ شهرستان بانه، از ۴۰۸۰۴ نفر جمعیت ۶ ساله و بیشتر نقاط روستایی این شهرستان، ۲۴/۱ درصد باسواد بودمانند. نسبت باسوادی در این جمعیت برای مردان، ۳۹/۱ درصد و برای زنان، ۹/۱ درصد بوده است. این نسبت برای افراد لازم‌التعلیم (۶-۱۴ ساله)، ۳۹/۶ درصد و برای افراد ۱۵ ساله و بیشتر، ۱۵/۷ درصد بوده است.

## جدول ۶- درصد باسوادان بی‌سوادان و جمعیت ۶ ساله و بیشتر نقاط روستایی شهرستان بر حسب جنس و گروه‌های عمده‌نشینی به تفکیک جنس

اطهار شده	بی‌سواد		باسواد		جمع	گروه‌های عمده‌نشینی
	زن	مرد	زن	مرد		
۰/۵۵	۹۰/۱۱	۶۰/۵۸	۹/۰۷	۳۹/۱۴	۱۰۰/۰۰	شهرستان بیاته
۱/۱۵	۷۸/۴۵	۳۸/۰۵	۱۹/۶۹	۶۱/۴۷	۱۰۰/۰۰	کودکان / ۶-۱۰ ساله /
۰/۴۹	۸۴/۸۲	۴۲/۱۳	۱۴/۵۳	۵۷/۵۴	۱۰۰/۰۰	نوجوانان / ۱۱-۱۴ ساله /
۰/۳۵	۸۸/۷۷	۴۹/۱۰	۱۰/۷۴	۵۰/۷۱	۱۰۰/۰۰	جوانان / ۱۵-۲۴ ساله /
۰/۳۲	۹۷/۹۶	۸۰/۰۲	۱/۵۸	۱۹/۸۱	۱۰۰/۰۰	میانسالان / ۲۵-۶۴ ساله /
۰/۶۰	۹۸/۹۱	۹۴/۰۵	۰/۰۸	۵/۵۸	۱۰۰/۰۰	بزرگسالان / ۶۵ ساله و بیشتر /
۰/۷۱	۹۱/۷۰	۶۶/۲۹	۷/۲۰	۳۳/۴۱	۱۰۰/۰۰	بخش الوت
۱/۵۹	۸۲/۱۵	۴۹/۸۷	۱۵/۱۴	۴۹/۶۰	۱۰۰/۰۰	کودکان / ۶-۱۰ ساله /
۰/۴۱	۸۶/۲۳	۵۱/۲۷	۱۳/۱۵	۴۸/۴۱	۱۰۰/۰۰	نوجوانان / ۱۱-۱۴ ساله /
۰/۳۹	۹۱/۲۸	۵۷/۵۳	۷/۹۳	۴۲/۴۷	۱۰۰/۰۰	جوانان / ۱۵-۲۴ ساله /
۰/۴۱	۹۸/۵۹	۸۱/۴۵	۰/۹۴	۱۸/۲۱	۱۰۰/۰۰	میانسالان / ۲۵-۶۴ ساله /
۰/۷۹	۹۸/۰۶	۹۵/۱۰	۰/۳۲	۴/۶۸	۱۰۰/۰۰	بزرگسالان / ۶۵ ساله و بیشتر /

جدول ۶- درصد سوادان بی سوادان جمعیت ۶ ساله بیشتر نقاط روستایی شهرستان بر حسب بخش و گروه های عمده شغل (تفکیک جنس) (دنبال)

انگزارشده	بی سواد		با سواد		جمع	گروه های عمده شغل
	زن	مرد	زن	مرد		
۰/۶۸	۷۹/۶۸	۴۶/۹۴	۱۹/۳۶	۵۲/۶۶	۱۰۰/۰۰	بخش مرکزی
۱/۴۶	۵۷/۹۶	۲۲/۶۶	۳۹/۹۵	۷۶/۴۸	۱۰۰/۰۰	کودکان/ ۶-۱۰ ساله /
۰/۰۹	۶۸/۷۰	۲۰/۴۱	۳۱/۳۰	۷۹/۴۲	۱۰۰/۰۰	نوجوانان/ ۱۱-۱۴ ساله /
۰/۵۹	۷۳/۶۴	۳۲/۵۴	۲۵/۶۷	۶۶/۹۸	۱۰۰/۰۰	جوانان/ ۱۵-۲۴ ساله /
۰/۵۵	۹۵/۰۶	۶۸/۸۶	۳/۹۶	۲۱/۰۶	۱۰۰/۰۰	میانسالان/ ۲۵-۶۴ ساله /
۰/۶۰	۹۹/۶۰	۹۰/۱۹	۰/۰۰	۹/۰۹	۱۰۰/۰۰	بزرگسالان/ ۶۵ ساله و بیشتر /
۰/۵۷	۹۲/۸۱	۵۷/۸۰	۶/۴۰	۴۱/۸۴	۱۰۰/۰۰	بخش نمشیر
۱/۱۴	۸۲/۵۴	۲۳/۹۰	۱۵/۵۳	۷۵/۶۵	۱۰۰/۰۰	کودکان/ ۶-۱۰ ساله /
۱/۰۰	۹۱/۸۹	۳۸/۷۹	۶/۸۰	۶۰/۵۴	۱۰۰/۰۰	نوجوانان/ ۱۱-۱۴ ساله /
۰/۳۳	۹۳/۲۸	۴۹/۸۰	۶/۴۶	۴۹/۸۰	۱۰۰/۰۰	جوانان/ ۱۵-۲۴ ساله /
۰/۱۷	۹۸/۰۸	۸۳/۵۸	۱/۶۸	۱۶/۳۳	۱۰۰/۰۰	میانسالان/ ۲۵-۶۴ ساله /
۰/۵۸	۹۹/۲۰	۹۴/۸۲	۰/۰۰	۴/۷۳	۱۰۰/۰۰	بزرگسالان/ ۶۵ ساله و بیشتر /
۰/۴۰	۹۲/۸۶	۶۵/۲۵	۶/۵۴	۳۴/۵۷	۱۰۰/۰۰	بخش نتور
۰/۷۴	۸۳/۳۹	۴۴/۵۱	۱۵/۳۹	۵۵/۲۱	۱۰۰/۰۰	کودکان/ ۶-۱۰ ساله /
۰/۵۱	۸۸/۷۰	۴۹/۷۳	۱۰/۵۴	۵۰/۰۰	۱۰۰/۰۰	نوجوانان/ ۱۱-۱۴ ساله /
۰/۲۳	۹۲/۲۴	۵۲/۷۲	۷/۳۹	۴۷/۲۲	۱۰۰/۰۰	جوانان/ ۱۵-۲۴ ساله /
۰/۲۳	۹۸/۸۶	۸۲/۱۶	۰/۸۳	۱۶/۷۰	۱۰۰/۰۰	میانسالان/ ۲۵-۶۴ ساله /
۰/۴۸	۹۸/۹۶	۹۴/۹۸	۰/۰۰	۴/۷۹	۱۰۰/۰۰	بزرگسالان/ ۶۵ ساله و بیشتر /

وضع فعالیت

در سرشماری مهرماه ۱۳۶۵ ، ۳۹/۲ درصد جمعیت ۱۰ ساله و بیشتر نقاط روستایی شهرستان بانه را افراد شاغل و بیکار ( جویای کار ) تشکیل می داده اند ، نسبت افراد شاغله جمعیت ۱۰ ساله و بیشتر در نقاط روستایی این شهرستان ، ۳۵/۱ درصد بوده است . این نسبت برای مردان ، ۶۹/۵ درصد و برای زنان ، ۱/۴ درصد بوده است .

جدول ۷- جمعیت ۱۰ ساله و بیشتر نقاط روستایی شهرستان برنج بخش دو وضع فعالیت، به تفکیک جنس

زن		مرد		مرد و زن		وضع فعالیت
درصد	تعداد	درصد	تعداد	درصد	تعداد	
۱۰۰/۰۰	۱۶۸۱۲	۱۰۰/۰۰	۱۶۴۴۹	۱۰۰/۰۰	۳۳۲۶۱	شهرستان بانه
۱/۴۲	۲۳۹	۶۹/۴۸	۱۱۴۲۸	۳۵/۰۸	۱۱۶۶۷	شاغل
۰/۳۱	۵۲	۸/۰۹	۱۳۳۱	۴/۱۶	۱۳۸۳	بیکار / جویای کار /
۳/۰۹	۵۱۹	۱۴/۶۹	۲۴۱۷	۸/۸۳	۲۹۳۶	محصل
۹۰/۳۱	۱۵۱۸۳	۱/۱۷	۱۹۲	۴۶/۲۳	۱۵۳۷۵	خانه دار
۰/۳۴	۵۸	۰/۵۵	۹۰	۰/۴۴	۱۴۸	دارای درآمد بدون کار
۳/۹۷	۶۶۷	۵/۷۵	۹۴۵	۴/۸۵	۱۶۱۲	سایر
۰/۵۶	۹۴	۰/۲۸	۴۶	۰/۴۲	۱۴۰	اظهار نشده
۱۰۰/۰۰	۲۸۸۹	۱۰۰/۰۰	۳۶۳۲	۱۰۰/۰۰	۷۵۲۱	بخش الوت
۲/۷۳	۱۰۶	۷۲/۸۰	۲۶۴۴	۳۶/۵۶	۲۷۵۰	شاغل
۰/۶۹	۲۷	۶/۹۹	۲۵۴	۲/۷۴	۲۸۱	بیکار / جویای کار /
۲/۲۱	۸۶	۱۱/۲۶	۴۰۹	۶/۵۸	۴۹۵	محصل
۸۵/۹۹	۳۳۴۴	۱/۶۲	۵۹	۴۵/۲۵	۳۴۰۳	خانه دار
۰/۷۵	۲۹	۰/۷۲	۲۶	۰/۷۳	۵۵	دارای درآمد بدون کار
۷/۰۲	۲۷۳	۶/۱۹	۲۲۵	۶/۶۲	۴۹۸	سایر
۰/۶۲	۲۴	۰/۴۱	۱۵	۰/۵۲	۳۹	اظهار نشده
۱۰۰/۰۰	۲۲۱۰	۱۰۰/۰۰	۳۲۲۵	۱۰۰/۰۰	۶۵۳۵	بخش مرکزی
۱/۴۶	۴۷	۵۶/۸۷	۱۸۹۱	۲۹/۶۶	۱۹۳۸	شاغل
۰/۲۵	۸	۱۱/۷۰	۳۸۹	۶/۰۷	۳۹۷	بیکار / جویای کار /
۸/۱۳	۲۶۱	۲۴/۵۷	۸۱۷	۱۶/۵۰	۱۰۷۸	محصل
۸۴/۲۷	۲۷۰۵	۱/۱۱	۳۷	۴۱/۹۶	۲۷۴۲	خانه دار
۰/۲۲	۷	۰/۴۵	۱۵	۰/۳۴	۲۲	دارای درآمد بدون کار
۴/۹۵	۱۵۹	۴/۸۴	۱۶۱	۴/۹۰	۳۲۰	سایر
۰/۷۲	۲۳	۰/۴۵	۱۵	۰/۵۸	۳۸	اظهار نشده

جدول ۲- جمعیت ۱۰ ساله و بیشتر نقاط روستایی شهرستان بر حسب بخش و وضع فعالیت، بعلیگ جنس (دنباله)

زن		مرد		مرد و زن		وضع فعالیت
درصد	تعداد	درصد	تعداد	درصد	تعداد	
۱۰۰/۰۰	۲۸۷۶	۱۰۰/۰۰	۲۸۴۶	۱۰۰/۰۰	۵۷۲۲	بخش تمشیر
۱/۰۸	۳۱	۶۷/۱۱	۱۹۱۰	۳۲/۹۲	۱۹۴۱	شاغل
۰/۳۱	۹	۱۰/۸۹	۳۱۰	۵/۵۷	۳۱۹	بیکار / جویای کار /
۱/۷۷	۵۱	۱۴/۰۲	۳۹۹	۷/۸۶	۴۵۰	محصل
۹۳/۵۷	۲۶۹۱	۱/۷۶	۵۰	۴۷/۹۰	۲۷۴۱	خانه دار
۰/۰۷	۲	۰/۰۷	۲	۰/۰۷	۴	دارای درآمد بدون کار
۲/۴۷	۷۱	۵/۸۰	۱۶۵	۴/۱۲	۲۳۶	سایر
۰/۷۳	۲۱	۰/۳۵	۱۰	۰/۵۴	۳۱	اظهار نشده
۱۰۰/۰۰	۶۸۳۷	۱۰۰/۰۰	۶۶۴۶	۱۰۰/۰۰	۱۳۴۸۳	بخش ننتور
۰/۸۰	۵۵	۷۴/۹۸	۴۹۸۳	۳۷/۳۷	۵۰۳۸	شاغل
۰/۱۲	۸	۵/۶۹	۳۷۸	۲/۸۶	۳۸۶	بیکار / جویای کار /
۱/۷۷	۱۲۱	۱۱/۹۲	۷۹۲	۶/۷۷	۹۱۳	محصل
۹۴/۲۴	۶۴۴۳	۰/۶۹	۴۶	۴۸/۱۳	۶۴۸۹	خانه دار
۰/۲۹	۲۰	۰/۷۱	۴۷	۰/۵۰	۶۷	دارای درآمد بدون کار
۲/۴۰	۱۶۴	۵/۹۳	۳۹۴	۴/۱۴	۵۵۸	سایر
۰/۳۸	۲۶	۰/۰۹	۶	۰/۲۴	۳۲	اظهار نشده





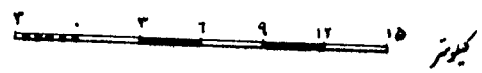
# نقشه شهرستان بازرگان بخش دهبستان

مرشدی عمومی همراه سال: ۱۳۶۵



- — — — — مرز کشور
- ==== حدود شهرستان
- ==== حدود بخش
- - - - - حدود دهستان
- مرکز شهرستان
- ⊙ نقش شهری
- ⊙ مرکز بخش (نقشه شهری)
- ⊙ مرکز بخش (نقشه دهستانی بهجت - آلود نشیر)
- ⊙ مرکز بخش (نقشه دهستانی بهجت - کزنه سبلو)
- آبادی دارای ۱۰۰ نفر بهجت بیشتر در مرکز بخش

مقیاس تقریبی



# نقشه روستای بخش کرمان شهرستان بازن در استان کرمان

شماره ۱۳۲۵

بخش کرمان

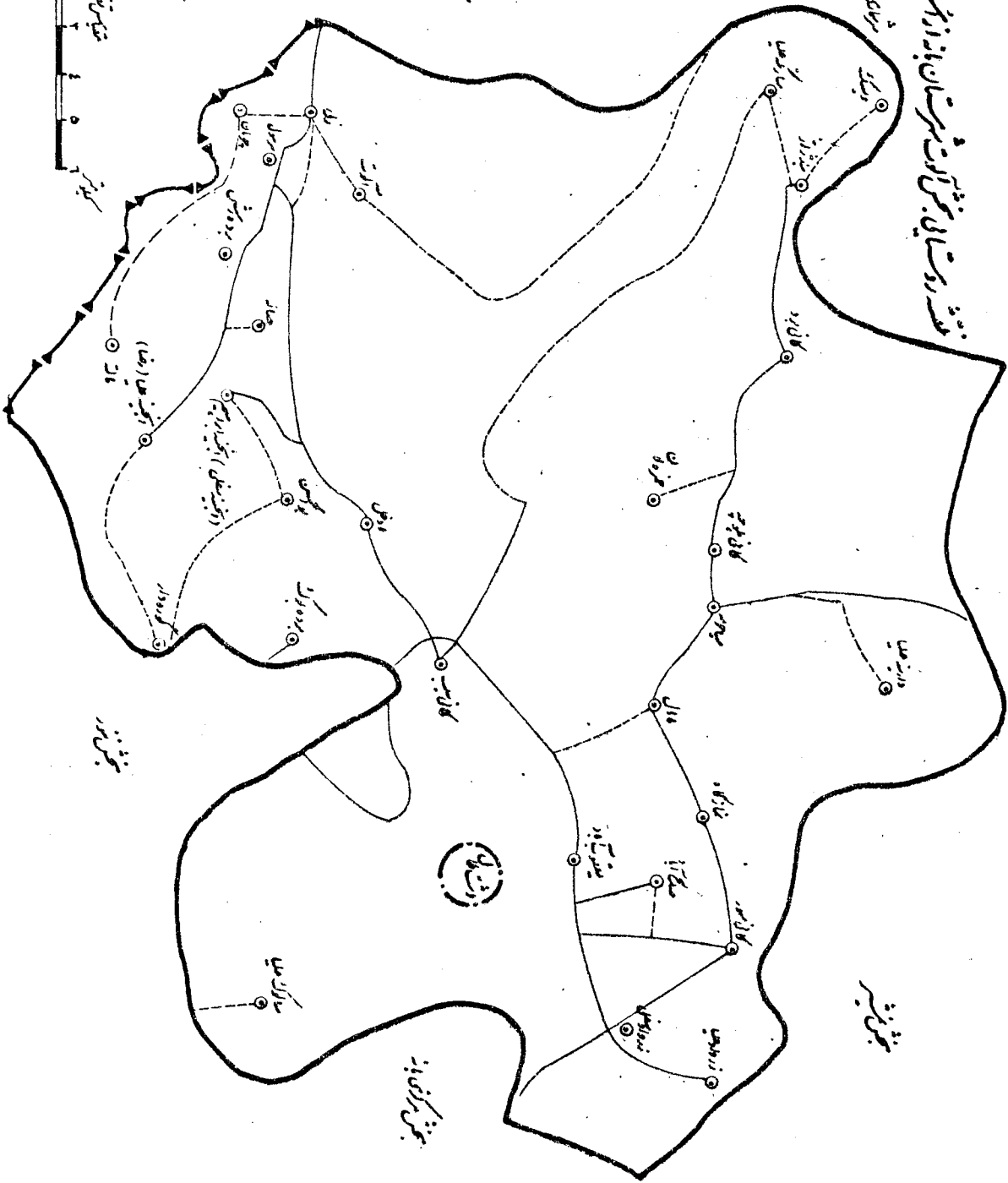
مرکز استان  
کرمان

نقشه  
تعدادی


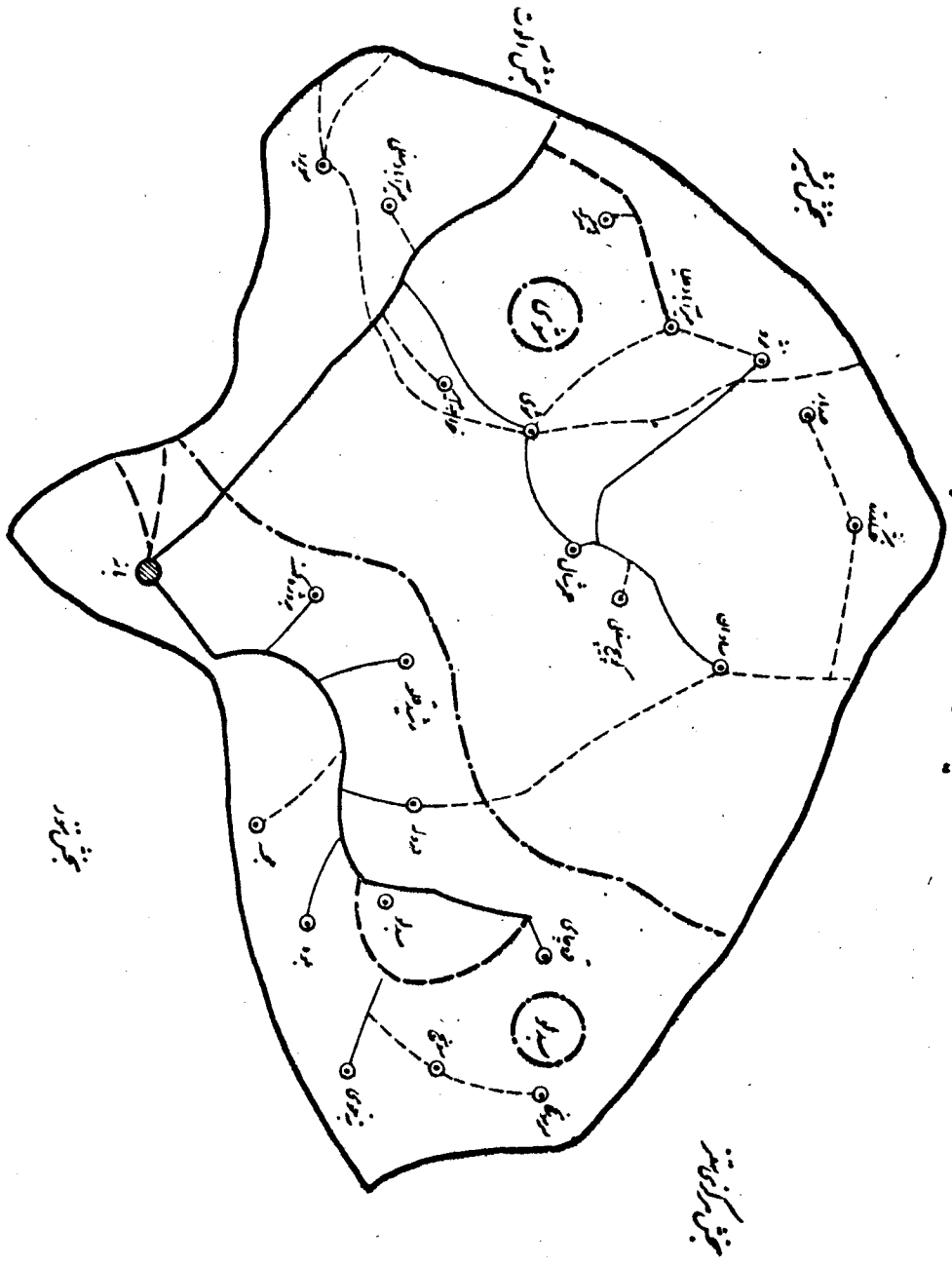
- - - - - جاده آسفالت  
 - - - - - جاده خاکی  
 - - - - - جاده گلی  
 - - - - - جاده چمن  
 - - - - - جاده سنگ  
 - - - - - جاده چوب  
 - - - - - جاده خشت  
 - - - - - جاده گچ  
 - - - - - جاده آهک  
 - - - - - جاده سیمان  
 - - - - - جاده بتن  
 - - - - - جاده فلز  
 - - - - - جاده پلاستیک  
 - - - - - جاده کاشی  
 - - - - - جاده سرامیک  
 - - - - - جاده پارچه  
 - - - - - جاده لباس  
 - - - - - جاده کفش  
 - - - - - جاده کیف  
 - - - - - جاده کلاه  
 - - - - - جاده کت  
 - - - - - جاده شلوار  
 - - - - - جاده کتونی  
 - - - - - جاده جوراب  
 - - - - - جاده دستکش  
 - - - - - جاده کلاه  
 - - - - - جاده کت  
 - - - - - جاده شلوار  
 - - - - - جاده کتونی  
 - - - - - جاده جوراب  
 - - - - - جاده دستکش



مقیاس ۱:۱۰۰۰۰



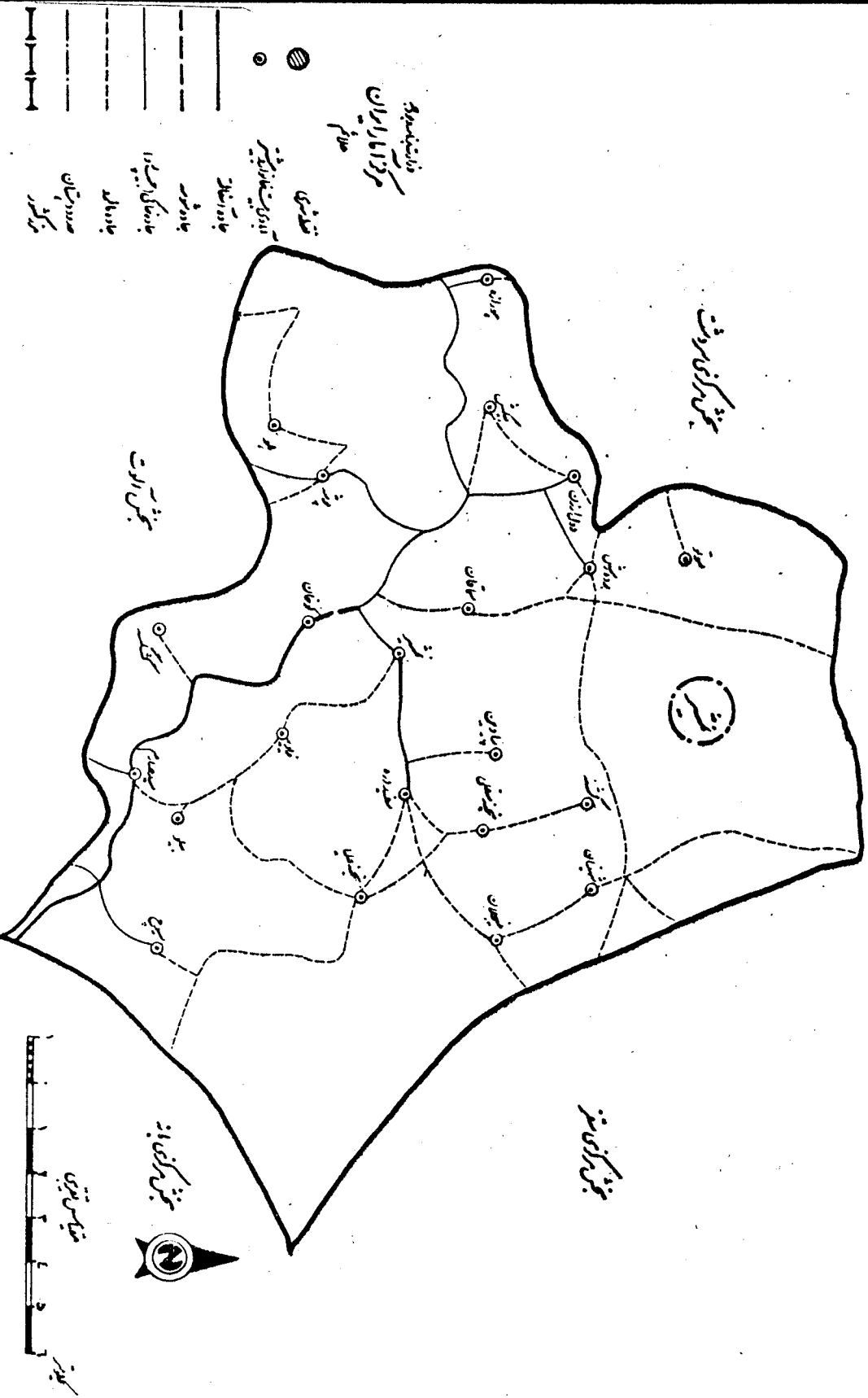
نقشه وسایلی مواصلاتی مرکز شهرستان بازن شهرستان کردستان  
 شایه نوی سرمد سال ۱۳۶۵

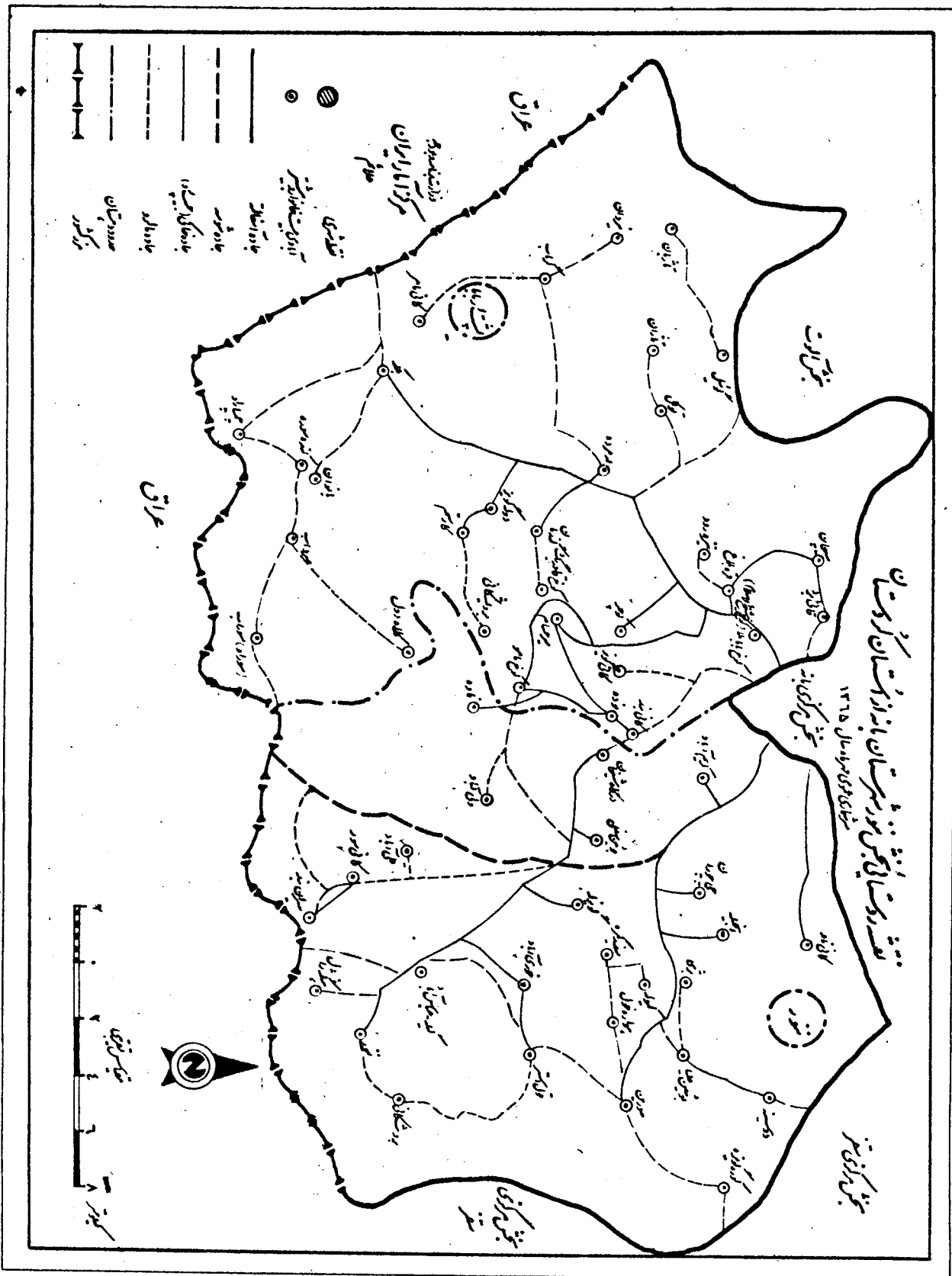


نقشه استانی بخش شیرستان با اوزنستان کرمان  
 شماری مورخه سال ۱۳۱۵

بخش کرمان در پشت

بخش کرمان در





فعايت كش درزي							بيجيت شامل	بيجيت باسواد	بيجيت عمال و بيشتر	كل بيجيت	تعداد خانوار	نوع راه آبادي كند	كند آبادي	آبادي
پرورش ماهي	پرورش زنبورسل	پرورش گاو ابراهيم	پرورش گاو	دهداری دانه پزیري	باغداری	زراعت								
۱۶	۱۵	۱۴	۱۳	۱۲	۱۱	۱۰	۹	۸	۷	۶	۵	۴	۳	۲
۰	۱	۰	۲	۴۵	۲۵	۴۵	۲۷۸۰	۱۸۸۶	۹۴۱۶	۱۲۵۷۹	۱۸۲۱			بخش الوت
۰	۱	۰	۲	۴۵	۲۵	۴۵	۲۷۸۰	۱۸۸۶	۹۴۱۶	۱۲۵۷۹	۱۸۲۱			دهستان دخت طال
				*	*	*	۴۰۱	۳۰۴	۹۶۶	۱۲۲۱	۱۹۸	۲	۲۰۱۷۷۰	الوت
				*	*	*	۱۱	۷	۲۷	۴۴	۶	۲	۲۰۱۷۷۱	الی مکنان
				*	*	*	۹۱	۹	۱۴۳	۲۴۳	۶۰	۴	۲۰۱۷۷۲	انجینه ابراهیم
				*	*	*	۲۷	۲	۱۶۵	۲۲۱	۲۸	۲	۲۰۱۷۷۳	انجینه علیا / انجینه رضا
				*	*	*	۵۸	۱۷	۲۲۷	۳۲۲	۴۰	۲	۲۰۱۷۷۴	اونغل
				*	*	*	۳۲	۲	۱۱۴	۱۵۴	۲۲	۲	۲۰۱۷۷۵	برده بروک
				*	*	*	۳۶	۱۰	۱۱۴	۱۵۹	۲۲	۲	۲۰۱۷۷۶	برده رش
				*	*	*	۶۱	۱۹	۱۹۸	۲۹۸	۴۰	۲	۲۰۱۷۷۷	بندوژاژ
				*	*	*	۲۶۶	۹۳	۸۱۶	۱۰۵۹	۱۲۲	۲	۲۰۱۷۷۸	بو الحمن
				*	*	*	۴۰	۱	۱۲۱	۱۵۸	۲۸	۲	۲۰۱۷۷۹	چومان
				*	*	*	۵۸	۳۰	۱۸۱	۲۴۴	۲۴	۲	۲۰۱۷۸۰	حمزه لان
				*	*	*	۷	۰	۲۱	۲۸	۲	۴	۲۰۱۷۸۱	خچک
				*	*	*	۴۴	۵۰	۱۷۶	۲۶۴	۲۸	۴	۲۰۱۷۸۲	دارینه علیا
				*	*	*	۷	۳	۳۱	۵۰	۳	۴	۲۰۱۷۸۴	رفکی
				*	*	*	۲۱۴	۳۸۵	۸۳۰	۱۱۱۰	۱۷۸	۲	۲۰۱۷۸۵	زرو او سفلی
				*	*	*	۱۲۴	۱۲۴	۴۲۹	۵۸۲	۷۸	۲	۲۰۱۷۸۶	زرو او علیا
				*	*	*	۴۱	۳	۱۲۱	۱۶۶	۲۷	۲	۲۰۱۷۸۷	زلی
				*	*	*	۸۰	۴	۲۲۴	۳۱۰	۲۵	۴	۲۰۱۷۸۹	سار تکه علیا
				*	*	*	۸	۰	۱۹	۲۴	۲	۴	۲۰۱۷۸۸	سار دکه سفلی
				*	*	*	۱۸	۱۸	۶۷	۸۰	۱۵	۴	۲۰۱۷۹۰	سالو ک سفلی
				*	*	*	۶۳	۴۴	۱۹۱	۲۳۹	۲۲	۴	۲۰۱۷۹۱	سالو ک علیا
				*	*	*	۳	۱	۱۵	۲۶	۲	۴	۲۰۱۷۹۲	سر تژین
				*	*	*	۳۷	۳	۱۰۷	۱۳۳	۳۰	۲	۲۰۱۷۹۳	سر مول
				*	*	*	۱۲۶	۱۲۶	۵۰۸	۶۶۹	۱۰۴	۲	۲۰۱۷۹۴	سیاحومه
				*	*	*	۱۶	۵	۵۱	۶۹	۷	۲	۲۰۱۷۹۵	سیاحومه کشته
				*	*	*	۱۲	۹	۵۱	۷۵	۱۰	۲	۲۰۱۷۹۶	شیدبله
				*	*	*	۲۷	۳۷	۱۰۳	۱۴۱	۲۴	۲	۲۰۱۷۹۷	صالح اباد
				*	*	*	۳۸	۷	۱۱۳	۱۴۹	۲۳	۲	۲۰۱۷۹۸	صالحه
				*	*	*	۱۶	۱	۴۹	۶۲	۱۲	۲	۲۰۱۷۹۹	عمره سیت
				*	*	*	۶۸	۲۰	۲۱۸	۲۷۶	۴۳	۲	۲۰۱۸۰۰	کاشی برد
				*	*	*	۲۰	۱۸	۹۲	۱۲۵	۱۷	۴	۲۰۱۸۰۱	کاشی پز مکه
				*	*	*	۱۶۳	۲۸۱	۷۰۲	۱۰۰۶	۱۴۴	۲	۲۰۱۸۰۲	کاشی سور
				*	*	*	۴۲	۲۸	۱۲۹	۱۶۷	۲۷	۴	۲۰۱۸۰۳	کاشی سبب
				*	*	*	۴۴	۳۱	۱۳۸	۱۸۱	۲۰	۲	۲۰۱۸۰۴	کاشی هلوچه
				*	*	*	۲۸	۱۷	۸۲	۱۱۰	۱۳	۲	۲۰۱۸۰۵	کتدل
				*	*	*	۱۷	۳	۵۶	۷۴	۱۵	۲	۲۰۱۸۰۷	گلنه سرور
				*	*	*	۴۷	۱۷	۱۵۴	۲۱۴	۲۷	۲	۲۰۱۸۰۸	کورهدار
				*	*	*	۲۱	۱۳	۶۴	۸۳	۱۱	۴	۲۰۱۸۰۹	کویزله
				*	*	*	۱۸	۱۲	۷۰	۹۱	۱۷	۲	۲۰۱۸۰۶	کیوه رود
				*	*	*	۲۱	۳	۷۹	۱۲۱	۲۱	۲	۲۰۱۸۱۰	مالته
				*	*	*	۸۳	۹۸	۲۴۲	۴۴۲	۵۵	۲	۲۰۱۸۱۱	مامال
				*	*	*	۲۰	۳	۸۸	۱۲۳	۱۸	۴	۲۰۱۸۱۲	مرژلان
				*	*	*	۵۷	۶۷	۲۱۸	۲۸۲	۴۰	۲	۲۰۱۸۱۳	نمازگاه
				*	*	*	۶۵	۱۹	۱۲۰	۲۱۲	۴۲	۲	۲۰۱۸۱۴	ویسک
				*	*	*	۳۴	۱۴۲	۳۵۶	۴۵۹	۶۵	۲	۲۰۱۸۱۵	بعقوب اباد

شماره ردیف آبادی	بنفج مذبی سلسلایان	امکن مذبی سلسلایان	شورای سلسلای روستایی	دفتر جهاد سازندگی	مرکز خدمات روستایی	پایگاه خدمات بیج	آب لوله کشی	برق	دبستان	مدرسه راهنمایی	آموزش تخصصی برود آتوری	حمام	مرکز بهداشتی درمانی	خانه بهداشت	پزشک	دامپروری و طیور	بیمار و دامی روستایی	صندوق پست	دستری پرورنده و پرورش گاو	تلفن	دستری پرورش و پرورش مرغی	فروشگاه تعاونی	تعمیرگاه ماشین آلات شادری	تعداد گوسفند بزرگ	تعداد گاو و گوساله	
۱۷	۱۸	۱۹	۲۰	۲۱	۲۲	۲۳	۲۴	۲۵	۲۶	۲۷	۲۸	۲۹	۳۰	۳۱	۳۲	۳۳	۳۴	۳۵	۳۶	۳۷	۳۸	۳۹	۴۰	۴۱	۴۲	
	۲۱	۲۶	۴۲	۰	۰	۷	۱۱	۲	۲۲	۱	۲	۰	۰	۰	۰	۰	۱	۲	۰	۰	۱	۲	۲	۴۷۶۰	۱۲۰۷۶	
۱	۲۱	۲۶	۴۲	۰	۰	۷	۱۱	۲	۲۲	۱	۲	۰	۰	۰	۰	۰	۱	۲	۰	۰	۱	۲	۲	۴۷۶۰	۱۲۰۷۶	
۲	*	*	*	*	*	*	*	*	*	*	*	*	*	*	*	*	*	*	*	*	*	*	*	*	۲۰۰	۵۵۰
۳	*	*	*	*	*	*	*	*	*	*	*	*	*	*	*	*	*	*	*	*	*	*	*	۴۰	۶۵	
۴	*	*	*	*	*	*	*	*	*	*	*	*	*	*	*	*	*	*	*	*	*	*	*	۲۰۰	۵۵۰	
۵	*	*	*	*	*	*	*	*	*	*	*	*	*	*	*	*	*	*	*	*	*	*	*	۱۷۵	۷۸۰	
۶	*	*	*	*	*	*	*	*	*	*	*	*	*	*	*	*	*	*	*	*	*	*	*	۵۰	۲۰۰	
۷	*	*	*	*	*	*	*	*	*	*	*	*	*	*	*	*	*	*	*	*	*	*	*	۲	۲۵۰	
۸	*	*	*	*	*	*	*	*	*	*	*	*	*	*	*	*	*	*	*	*	*	*	*	۱۲۰	۲۵۰	
۹	*	*	*	*	*	*	*	*	*	*	*	*	*	*	*	*	*	*	*	*	*	*	*	۱۰۰	۷۵۰	
۱۰	*	*	*	*	*	*	*	*	*	*	*	*	*	*	*	*	*	*	*	*	*	*	*	۵۰۰	۱۲۰۰	
۱۱	*	*	*	*	*	*	*	*	*	*	*	*	*	*	*	*	*	*	*	*	*	*	*	۲۵	۲۵۰	
۱۲	*	*	*	*	*	*	*	*	*	*	*	*	*	*	*	*	*	*	*	*	*	*	*	۱۰۰	۴۴۰	
۱۳	*	*	*	*	*	*	*	*	*	*	*	*	*	*	*	*	*	*	*	*	*	*	*	۴۰	۲۲۰	
۱۴	*	*	*	*	*	*	*	*	*	*	*	*	*	*	*	*	*	*	*	*	*	*	*	۱۰۰	۰	
۱۵	*	*	*	*	*	*	*	*	*	*	*	*	*	*	*	*	*	*	*	*	*	*	*	۲۰	۲۳۰	
۱۶	*	*	*	*	*	*	*	*	*	*	*	*	*	*	*	*	*	*	*	*	*	*	*	۲۰۰	۷۵۰	
۱۷	*	*	*	*	*	*	*	*	*	*	*	*	*	*	*	*	*	*	*	*	*	*	*	۱۵۰	۲۵۰	
۱۸	*	*	*	*	*	*	*	*	*	*	*	*	*	*	*	*	*	*	*	*	*	*	*	۲۰	۵۰	
۱۹	*	*	*	*	*	*	*	*	*	*	*	*	*	*	*	*	*	*	*	*	*	*	*	۱۲	۴۵۰	
۲۰	*	*	*	*	*	*	*	*	*	*	*	*	*	*	*	*	*	*	*	*	*	*	*	۲۰	۱۵۰	
۲۱	*	*	*	*	*	*	*	*	*	*	*	*	*	*	*	*	*	*	*	*	*	*	*	۱۲	۱۰۰	
۲۲	*	*	*	*	*	*	*	*	*	*	*	*	*	*	*	*	*	*	*	*	*	*	*	۱۲۰	۸۶۰	
۲۳	*	*	*	*	*	*	*	*	*	*	*	*	*	*	*	*	*	*	*	*	*	*	*	۲۰	۱۰	
۲۴	*	*	*	*	*	*	*	*	*	*	*	*	*	*	*	*	*	*	*	*	*	*	*	۶۰	۱۳۰	
۲۵	*	*	*	*	*	*	*	*	*	*	*	*	*	*	*	*	*	*	*	*	*	*	*	۵۰۰	۴۰۰	
۲۶	*	*	*	*	*	*	*	*	*	*	*	*	*	*	*	*	*	*	*	*	*	*	*	۵۰	۷۲	
۲۷	*	*	*	*	*	*	*	*	*	*	*	*	*	*	*	*	*	*	*	*	*	*	*	۴۵	۱۲۰	
۲۸	*	*	*	*	*	*	*	*	*	*	*	*	*	*	*	*	*	*	*	*	*	*	*	۴۰	۱۲۰	
۲۹	*	*	*	*	*	*	*	*	*	*	*	*	*	*	*	*	*	*	*	*	*	*	*	۱۰۰	۱۱۰	
۳۰	*	*	*	*	*	*	*	*	*	*	*	*	*	*	*	*	*	*	*	*	*	*	*	۵۰	۹۰	
۳۱	*	*	*	*	*	*	*	*	*	*	*	*	*	*	*	*	*	*	*	*	*	*	*	۸۰	۲۵۰	
۳۲	*	*	*	*	*	*	*	*	*	*	*	*	*	*	*	*	*	*	*	*	*	*	*	۶۰	۸۰	
۳۳	*	*	*	*	*	*	*	*	*	*	*	*	*	*	*	*	*	*	*	*	*	*	*	۲۵۰	۶۰۰	
۳۴	*	*	*	*	*	*	*	*	*	*	*	*	*	*	*	*	*	*	*	*	*	*	*	۹۰	۲۰۰	
۳۵	*	*	*	*	*	*	*	*	*	*	*	*	*	*	*	*	*	*	*	*	*	*	*	۷۰	۸۰	
۳۶	*	*	*	*	*	*	*	*	*	*	*	*	*	*	*	*	*	*	*	*	*	*	*	۵۰	۲۹۰	
۳۷	*	*	*	*	*	*	*	*	*	*	*	*	*	*	*	*	*	*	*	*	*	*	*	۵۰	۷	
۳۸	*	*	*	*	*	*	*	*	*	*	*	*	*	*	*	*	*	*	*	*	*	*	*	۱۰۰	۲۴۰	
۳۹	*	*	*	*	*	*	*	*	*	*	*	*	*	*	*	*	*	*	*	*	*	*	*	۴۰	۴۲۰	
۴۰	*	*	*	*	*	*	*	*	*	*	*	*	*	*	*	*	*	*	*	*	*	*	*	۵۰	۲۵	
۴۱	*	*	*	*	*	*	*	*	*	*	*	*	*	*	*	*	*	*	*	*	*	*	*	۷۰	۱۰	
۴۲	*	*	*	*	*	*	*	*	*	*	*	*	*	*	*	*	*	*	*	*	*	*	*	۱۵۰	۱۵۰	
۴۳	*	*	*	*	*	*	*	*	*	*	*	*	*	*	*	*	*	*	*	*	*	*	*	۴۰	۱۵۰	
۴۴	*	*	*	*	*	*	*	*	*	*	*	*	*	*	*	*	*	*	*	*	*	*	*	۱۰۰	۶	
۴۵	*	*	*	*	*	*	*	*	*	*	*	*	*	*	*	*	*	*	*	*	*	*	*	۲۰	۲۳۰	
۴۶	*	*	*	*	*	*	*	*	*	*	*	*	*	*	*	*	*	*	*	*	*	*	*	۲۰۰	۲۳۰	



فعالیت کشاورزی							جمعیت شامل	جمعیت باسواد	جمعیت غیرالذمیه	کل جمعیت	تعداد خانوار	نوع راه آبادی (رکد)	کد آبادی	آبادی
پرورش مای	پرورش بز و گاو	پرورش گاو و گوسفند	پرورش طیور	دامداری دامپروری	باغداری	زراعت								
۱۶	۱۵	۱۴	۱۳	۱۲	۱۱	۱۰	۹	۸	۷	۶	۵	۴	۳	۲
۰	۲	۰	۰	۲۸	۱۵	۲۸	۱۹۴۲	۲۸۴۱	۷۸۲۲	۱۰۰۰۹۱	۱۶۱۶			بخش مرکزی
۰	۱	۰	۰	۱۲	۷	۱۲	۲۸۶	۱۱۱۲	۲۵۷۹	۳۲۹۰	۵۵۰			دهستان سیدلو
				*	*	*	۳۲	۶۴	۱۲۴	۱۶۰	۲۵	۳	۲۰۱۸۶۶	بیروژه کهنه
				*	*	*	۳۵	۴۹	۱۴۲	۱۷۷	۲۹	۲	۲۰۱۸۶۷	بلوه
				*	*	*	۳۶	۸۷	۲۸۱	۵۰۶	۸۴	۲	۲۰۱۸۶۸	بینه خوی
				*	*	*	۳۹	۶۹	۱۲۴	۱۶۰	۲۷	۲	۲۰۱۸۶۹	دروله
				*	*	*	۸۴	۱۳۸	۲۱۴	۴۰۷	۷۲	۲	۲۰۱۸۷۰	رشیدقلعه
				*	*	*	۲۱۱	۴۸۳	۷۹۱	۹۸۰	۱۶۷	۱	۲۰۱۸۷۱	سیدلو
				*	*	*	۳۸	۲۸	۱۱۴	۱۴۷	۲۲	۲	۲۰۱۸۷۲	سرسونج
				*	*	*	۴۷	۵۷	۱۹۲	۲۳۸	۲۷	۲	۲۰۱۸۷۳	سونج
				*	*	*	۲	۰	۹	۱۰	۲	۲	۲۰۱۸۷۴	صالح آباد
				*	*	*	۳۵	۳۴	۱۶۷	۲۲۶	۲۸	۱	۲۰۱۸۷۵	قروچای
				*	*	*	۴۵	۳۴	۱۵۶	۱۹۷	۳۰	۲	۲۰۱۸۷۶	مجمه
				*	*	*	۲۱	۲۹	۶۴	۸۲	۱۶	۲	۲۰۱۸۷۷	نوده کهنه
۰	۱	۰	۰	۱۶	۸	۱۶	۱۲۶۰	۱۷۲۹	۵۲۴۲	۶۸۰۱	۱۰۶۶			دهستان قوی
				*	*	*	۵۷	۳۴	۲۵۴	۲۰۹	۴۹	۲	۲۰۱۸۹۸	خشکدره
				*	*	*	۳۵	۸۲	۲۱۱	۲۷۳	۴۵	۲	۲۰۱۸۹۹	خواجه امیر
				*	*	*	۱۸۶	۱۴۷	۶۸۰	۹۰۴	۳۴۱	۳	۲۰۱۹۰۰	ساروان
				*	*	*	۷	۲۵	۵۱	۵۹	۷	۴	۲۰۱۹۰۱	سر قول
				*	*	*	۹۹	۸۲	۳۹۵	۴۹۶	۸۱	۲	۲۰۱۹۰۲	سوزیر
				*	*	*	۳۱	۳۰	۱۱۳	۱۵۰	۲۲	۲	۲۰۱۹۰۳	شرکه
				*	*	*	۲۵۰	۷۶۰	۱۵۱۶	۱۹۴۶	۳۲۶	۲	۲۰۱۹۰۴	شوی
				*	*	*	۱۶۱	۱۲۷	۵۵۲	۷۲۳	۱۱۲	۲	۲۰۱۹۰۵	صدیبار
				*	*	*	۲۷	۳۳	۱۸۷	۲۲۸	۲۴	۲	۲۰۱۹۰۶	عمرشال
				*	*	*	۹	۸	۴۹	۵۷	۹	۲	۲۰۱۹۰۷	کوپپج
				*	*	*	۹	۷	۳۲	۴۳	۶	۳	۲۰۱۹۱۰	کوپپج حاجیر همان
				*	*	*	۵۳	۵۸	۲۰۱	۲۸۲	۴۰	۱	۲۰۱۹۰۸	کوپپج سفلی
				*	*	*	۱۰	۵	۲۸	۲۸	۵	۱	۲۰۱۹۰۹	کوپپج علیا
				*	*	*	۸۶	۱۳۰	۳۹۶	۵۲۱	۸۰	۳	۲۰۱۹۱۱	میر آباد سفلی
				*	*	*	۵۳	۹۴	۲۲۲	۲۷۸	۲۹	۴	۲۰۱۹۱۲	میر آباد علیا
				*	*	*	۷۷	۱۰۷	۳۵۴	۴۸۴	۷۵	۳	۲۰۱۹۱۲	نژو
۰	۰	۰	۰	۲۵	۷	۲۵	۱۶۶۱	۳۷۱۳	۷۱۳۷	۹۴۳۳	۱۲۹۵			بخش نمشیر
۰	۰	۰	۰	۲۵	۷	۲۵	۱۶۶۱	۳۷۱۳	۷۱۳۷	۹۴۳۳	۱۲۹۵			دهستان نمشیر
				*	*	*	۱۴۶	۱۶۸	۵۵۶	۷۴۱	۹۲	۲	۲۰۱۹۳۶	برده رش
				*	*	*	۳۳	۳۵	۱۰۰	۱۲۹	۱۷	۳	۲۰۱۹۳۷	بشاور بیله کهنه
				*	*	*	۸۴	۱۱۵	۳۱۰	۴۰۳	۵۶	۲	۲۰۱۹۳۸	ببکش
				*	*	*	۸۴	۶۴	۲۹۸	۴۰۱	۵۲	۳	۲۰۱۹۳۹	بیلو
				*	*	*	۷۲	۲۵	۲۲۸	۲۰۳	۴۰	۲	۲۰۱۹۴۰	برشه
				*	*	*	۵۶	۵۶	۲۱۱	۲۶۴	۴۰	۳	۲۰۱۹۴۱	ببیاوین
				*	*	*	۱۶	۴	۴۴	۵۶	۶	۲	۲۰۱۹۴۲	حسن آباد کو خان

تعداد گاو و گوسفاله	تعداد گوسفند بز	تعمیرگاه پلین آلات کش آوری	فروشگاه تعاونی	دستری به وسیله تعمیر عمومی آرایه ای	تلفن	دستری به روزنامه و مجله آرایه ای	صندوق پست	بیمار و دامای روستایی	دانشگاه تکمیلین دانشی	پزشک	خانه بهداشت	مرکز بهداشتی درمانی	حمام	آموزشگاه صنعت سواد آموزی	مدرسه راهنمایی	دبستان	برن	آب لوله کشی	پایگاه خدمات بیج	مرکز خدمات روستایی	دفتر جهاد سازندگی	شورای اسلامی روستایی	امکن مذهبی مسلمانان	بنج مذهبی مسلمانان	شهره زیدیه آبادی
۴۲	۴۱	۴۰	۳۹	۳۸	۳۷	۳۶	۳۵	۳۴	۳۳	۳۲	۳۱	۳۰	۲۹	۲۸	۲۷	۲۶	۲۵	۲۴	۲۳	۲۲	۲۱	۲۰	۱۹	۱۸	۱۷
۲۸۹۷	۲۱۹۲۸	۲	۲	۱۶	۰	۰	۲	۰	۰	۰	۰	۰	۰	۱	۲	۲۲	۱۲	۱۶	۱	۱	۰	۲۶	۲۲	۱۲	۱۲
۱۱۸۲	۷۲۹۸	۰	۱	۵	۰	۰	۱	۰	۰	۰	۰	۰	۰	۱	۱	۱۰	۷	۲	۰	۱	۰	۱۰	۹	۶	۱
۱۲	۰	۰	۰	۰	۰	۰	۰	۰	۰	۰	۰	۰	۰	۰	۰	۰	۰	۰	۰	۰	۰	۰	۰	۰	۰
۱۰۰	۸۵۰	۰	۰	۰	۰	۰	۰	۰	۰	۰	۰	۰	۰	۰	۰	۰	۰	۰	۰	۰	۰	۰	۰	۰	۰
۱۵	۱۳۴۰	۰	۰	۰	۰	۰	۰	۰	۰	۰	۰	۰	۰	۰	۰	۰	۰	۰	۰	۰	۰	۰	۰	۰	۰
۲۰	۳۰۰	۰	۰	۰	۰	۰	۰	۰	۰	۰	۰	۰	۰	۰	۰	۰	۰	۰	۰	۰	۰	۰	۰	۰	۰
۱۲۰	۵۰۰	۰	۰	۰	۰	۰	۰	۰	۰	۰	۰	۰	۰	۰	۰	۰	۰	۰	۰	۰	۰	۰	۰	۰	۰
۶۰۰	۱۹۰۰	۰	۰	۰	۰	۰	۰	۰	۰	۰	۰	۰	۰	۰	۰	۰	۰	۰	۰	۰	۰	۰	۰	۰	۰
۴۵	۶۰۰	۰	۰	۰	۰	۰	۰	۰	۰	۰	۰	۰	۰	۰	۰	۰	۰	۰	۰	۰	۰	۰	۰	۰	۰
۶۰	۷۰۰	۰	۰	۰	۰	۰	۰	۰	۰	۰	۰	۰	۰	۰	۰	۰	۰	۰	۰	۰	۰	۰	۰	۰	۰
۵	۲۸	۰	۰	۰	۰	۰	۰	۰	۰	۰	۰	۰	۰	۰	۰	۰	۰	۰	۰	۰	۰	۰	۰	۰	۰
۴۰	۳۰۰	۰	۰	۰	۰	۰	۰	۰	۰	۰	۰	۰	۰	۰	۰	۰	۰	۰	۰	۰	۰	۰	۰	۰	۰
۸۰	۵۵۰	۰	۰	۰	۰	۰	۰	۰	۰	۰	۰	۰	۰	۰	۰	۰	۰	۰	۰	۰	۰	۰	۰	۰	۰
۳۵	۲۳۰	۰	۰	۰	۰	۰	۰	۰	۰	۰	۰	۰	۰	۰	۰	۰	۰	۰	۰	۰	۰	۰	۰	۰	۰
۲۷۱۵	۱۴۶۳۰	۲	۱	۱۱	۰	۰	۱	۰	۰	۰	۰	۰	۰	۰	۱	۱۲	۱۰	۱۰	۱	۰	۰	۱۶	۱۲	۷	۷
۱۰۰	۱۵۰۰	۰	۰	۰	۰	۰	۰	۰	۰	۰	۰	۰	۰	۰	۰	۰	۰	۰	۰	۰	۰	۰	۰	۰	۰
۱۰۰	۵۰۰	۰	۰	۰	۰	۰	۰	۰	۰	۰	۰	۰	۰	۰	۰	۰	۰	۰	۰	۰	۰	۰	۰	۰	۰
۶۰۰	۵۰۰۰	۰	۰	۰	۰	۰	۰	۰	۰	۰	۰	۰	۰	۰	۰	۰	۰	۰	۰	۰	۰	۰	۰	۰	۰
۳۰	۱۸۰	۰	۰	۰	۰	۰	۰	۰	۰	۰	۰	۰	۰	۰	۰	۰	۰	۰	۰	۰	۰	۰	۰	۰	۰
۲۰۰	۶۰۰	۰	۰	۰	۰	۰	۰	۰	۰	۰	۰	۰	۰	۰	۰	۰	۰	۰	۰	۰	۰	۰	۰	۰	۰
۳	۵۰	۰	۰	۰	۰	۰	۰	۰	۰	۰	۰	۰	۰	۰	۰	۰	۰	۰	۰	۰	۰	۰	۰	۰	۰
۵۰۰	۱۳۰۰	۰	۰	۰	۰	۰	۰	۰	۰	۰	۰	۰	۰	۰	۰	۰	۰	۰	۰	۰	۰	۰	۰	۰	۰
۷۰۰	۲۲۰۰	۰	۰	۰	۰	۰	۰	۰	۰	۰	۰	۰	۰	۰	۰	۰	۰	۰	۰	۰	۰	۰	۰	۰	۰
۷۰	۵۰۰	۰	۰	۰	۰	۰	۰	۰	۰	۰	۰	۰	۰	۰	۰	۰	۰	۰	۰	۰	۰	۰	۰	۰	۰
۵۰	۳۴۰	۰	۰	۰	۰	۰	۰	۰	۰	۰	۰	۰	۰	۰	۰	۰	۰	۰	۰	۰	۰	۰	۰	۰	۰
۲	۴۰	۰	۰	۰	۰	۰	۰	۰	۰	۰	۰	۰	۰	۰	۰	۰	۰	۰	۰	۰	۰	۰	۰	۰	۰
۰	۱۰۰	۰	۰	۰	۰	۰	۰	۰	۰	۰	۰	۰	۰	۰	۰	۰	۰	۰	۰	۰	۰	۰	۰	۰	۰
۱۰۰	۱۰۰	۰	۰	۰	۰	۰	۰	۰	۰	۰	۰	۰	۰	۰	۰	۰	۰	۰	۰	۰	۰	۰	۰	۰	۰
۱۰۰	۳۰۰	۰	۰	۰	۰	۰	۰	۰	۰	۰	۰	۰	۰	۰	۰	۰	۰	۰	۰	۰	۰	۰	۰	۰	۰
۱۰۰	۲۲۰	۰	۰	۰	۰	۰	۰	۰	۰	۰	۰	۰	۰	۰	۰	۰	۰	۰	۰	۰	۰	۰	۰	۰	۰
۱۵۰	۴۰۰	۰	۰	۰	۰	۰	۰	۰	۰	۰	۰	۰	۰	۰	۰	۰	۰	۰	۰	۰	۰	۰	۰	۰	۰
۳۵۹۵	۱۴۹۷۰	۱	۰	۱۱	۰	۰	۱	۰	۰	۰	۰	۰	۱	۵	۰	۲۰	۱	۱	۲	۰	۰	۲۱	۲۲	۱۸	۱۸
۵۵۹۵	۲۲۰۰	۱	۰	۱۱	۰	۰	۱	۰	۰	۰	۰	۰	۱	۵	۰	۲۰	۱	۱	۲	۰	۰	۲۱	۲۲	۱۸	۱۸
۲۲۰	۲۲۰	۰	۰	۰	۰	۰	۰	۰	۰	۰	۰	۰	۰	۰	۰	۰	۰	۰	۰	۰	۰	۰	۰	۰	۰
۴۰	۱۷۰	۰	۰	۰	۰	۰	۰	۰	۰	۰	۰	۰	۰	۰	۰	۰	۰	۰	۰	۰	۰	۰	۰	۰	۰
۹۵	۶۷۰	۰	۰	۰	۰	۰	۰	۰	۰	۰	۰	۰	۰	۰	۰	۰	۰	۰	۰	۰	۰	۰	۰	۰	۰
۱۵۰	۶۸۰	۰	۰	۰	۰	۰	۰	۰	۰	۰	۰	۰	۰	۰	۰	۰	۰	۰	۰	۰	۰	۰	۰	۰	۰
۸۰	۱۵۰	۰	۰	۰	۰	۰	۰	۰	۰	۰	۰	۰	۰	۰	۰	۰	۰	۰	۰	۰	۰	۰	۰	۰	۰
۱۰۰	۵۳۰	۰	۰	۰	۰	۰	۰	۰	۰	۰	۰	۰	۰	۰	۰	۰	۰	۰	۰	۰	۰	۰	۰	۰	۰
۲۰	۹۰	۰	۰	۰	۰	۰	۰	۰	۰	۰	۰	۰	۰	۰	۰	۰	۰	۰	۰	۰	۰	۰	۰	۰	۰

فصاحت عمده کث درزی							جمعیت شغل	جمعیت باسواد	جمعیت عساکه بیشتر	کل جمعیت	تعداد خانوار	نوع راه آبادی (کد)	کد آبادی	آبادی
پرورش ماهی	پرورش زنبورسل	پرورش گوسفند	پرورش بکری	دامداری دامپروری	باغداری	زراعت								
۱۶	۱۵	۱۴	۱۳	۱۲	۱۱	۱۰	۹	۸	۷	۶	۵	۴	۳	۲
				*	*	*	۱۰۷	۱۰۷	۳۹۲	۵۰۹	۷۷	۲	۲۰۱۹۴۲	..... دول ارزنه
				*	*	*	۹۳	۶۷	۳۸۲	۴۹۱	۷۹	۲	۲۰۱۹۴۴	..... زیویه
				*	*	*	۸۳	۴۶	۲۶۰	۲۴۰	۴۲	۲	۲۰۱۹۴۵	..... سفیددره
				*	*	*	۷۲	۵۲	۳۳۴	۳۱۹	۴۰	۲	۲۰۱۹۴۶	..... سماقان
				*	*	*	۶۰	۷۶	۳۵۹	۳۴۴	۴۱	۴	۲۰۱۹۴۷	..... سوتو
				*	*	*	۶۲	۳۷	۳۵۲	۳۴۸	۴۴	۲	۲۰۱۹۴۸	..... سید صام
				*	*	*	۳۱۱	۱۵۵	۷۹۲	۱۰۵۹	۱۴۵	۲	۲۰۱۹۴۹	..... سیوچ
				*	*	*	۳۹	۱۹	۱۴۲	۱۷۷	۲۵	۴	۲۰۱۹۵۰	..... شه پستان
				*	*	*	۱۱	۱۰	۵۱	۷۰	۱۱	۲	۲۰۱۹۵۱	..... کاشی سماقان
				*	*	*	۵۶	۵۶	۲۱۲	۲۷۳	۲۵	۴	۲۰۱۹۵۲	..... کشته
				*	*	*	۸۳	۱۱۰	۳۲۳	۴۳۲	۵۷	۲	۲۰۱۹۵۳	..... کوخان
				*	*	*	۲۹	۱۸	۱۲۹	۱۸۴	۲۴	۲	۲۰۱۹۵۴	..... کشته
				*	*	*	۱۶۱	۹۵	۵۰۵	۶۷۹	۸۴	۲	۲۰۱۹۵۵	..... مندیجان
				*	*	*	۸۴	۱۱۱	۳۴۶	۴۴۵	۶۳	۲	۲۰۱۹۵۶	..... نچته سفلی
				*	*	*	۱۵۸	۱۳۲	۵۷۲	۷۵۸	۱۱۴	۲	۲۰۱۹۵۷	..... نچته علیا
				*	*	*	۴۶	۴۵	۱۶۵	۲۲۱	۲۴	۲	۲۰۱۹۵۸	..... نمشیر
				*	*	*	۶۳	۳۷	۱۹۸	۲۶۰	۲۵	۲	۲۰۱۹۵۹	..... هلو
				*	*	*	۵۱	۴۸	۱۶۲	۲۲۷	۴۰	۲	۲۰۱۹۶۰	..... هور ازه
							۵۱۶۵	۳۳۵۵	۱۶۴۲۹	۲۱۷۶۲	۳۵۱۵			بخش سنور
							۲۰۶۱	۱۶۲۶	۹۴۱۸	۱۲۴۸۱	۲۰۴۵			دهستان پشت اریابان
				*	*	*	۲۲	۳۰	۸۵	۱۱۷	۱۸	۳	۲۰۱۹۸۸	..... اشاپکه
				*	*	*	۲۸۰	۲۲۲	۹۲۹	۱۲۵۳	۲۰۸	۲	۲۰۱۹۸۹	..... امرده
				*	*	*	۲۳	۲	۵۵	۷۹	۱۱	۴	۲۰۱۹۹۰	..... بهار اور
				*	*	*	۲۴	۰	۷۰	۹۵	۱۲	۴	۲۰۱۹۹۱	..... بهاشوران
				*	*	*	۸۰	۴۰	۲۷۰	۳۴۴	۶۱	۲	۲۰۱۹۹۲	..... بهاشوران
				*	*	*	۲۴	۲۵	۹۱	۱۱۱	۱۶	۲	۲۰۱۹۹۳	..... بهاشوران
				*	*	*	۲۴	۳۳	۱۰۲	۱۲۷	۱۴	۳	۲۰۱۹۹۴	..... بهاشوران
				*	*	*	۴۲۰	۴	۹۵	۱۲۵	۲۲	۳	۲۰۱۹۹۵	..... برده شه
				*	*	*	۶۹	۲۶	۳۲۲	۴۶۴	۷۷	۲	۲۰۱۹۹۶	..... بروریشکاشی
				*	*	*	۱۳۹	۸۳	۴۰۸	۵۳۷	۸۳	۲	۲۰۱۹۹۷	..... بیلکه
				*	*	*	۳۵	۲۳	۱۱۳	۱۴۹	۲۶	۲	۲۰۱۹۹۸	..... شازان
				*	*	*	۶۷	۲۲	۲۳۸	۳۱۱	۴۳	۴	۲۰۱۹۹۹	..... شازان
				*	*	*	۱۴	۰	۲۷	۴۴	۱۰	۳	۲۰۲۰۰۰	..... شوکل
				*	*	*	۱۴۵	۲۳	۵۱۰	۶۸۱	۱۲۶	۲	۲۰۲۰۰۱	..... چروش
				*	*	*	۲۳	۱	۵۲	۷۹	۱۲	۳	۲۰۲۰۰۲	..... چمپار او
				*	*	*	۱۹	۱	۵۰	۵۶	۸	۳	۲۰۲۰۰۳	..... حبهن
				*	*	*	۴۱	۸	۹۳	۱۲۵	۲۲	۳	۲۰۲۰۰۴	..... داوده
				*	*	*	۲۱	۲	۴۰	۵۶	۷	۴	۲۰۲۰۰۵	..... دولت خوزین
				*	*	*	۳۲	۱۲	۷۴	۹۶	۱۶	۴	۲۰۲۰۰۶	..... دوشیز
				*	*	*	۱۸	۱	۵۷	۷۴	۱۱	۴	۲۰۲۰۰۷	..... دیبه
				*	*	*	۱۶	۰	۵۲	۶۲	۱۱	۴	۲۰۲۰۰۸	..... زربینه
				*	*	*	۲۴	۲	۶۴	۸۶	۱۹	۲	۲۰۲۰۰۹	..... ساتیار
				*	*	*	۱۱۲	۴	۳۴۵	۴۴۲	۷۵	۲	۲۰۲۰۰۹	..... سر برده
														سر داب

تعداد گاو و گوساله	تعداد گوسفند بز	تیمبرگاه این آلات کش درزی	فروشگاه تعاونی	دستری به وسایل تعمیراتی درباری	تلفن	دستری به روزنامه مجله از آبادی	صدوق پشت	بیمار و دامای روستایی	دانشکده کیمیا و پزشکی	پزشک	خانه بهداشت	مرکز بهداشتی درمانی	حمام	آموزش انستیتو بودا آموزی	مدرسه راهنمایی	دبستان	برن	آب لوله کشی	پایگاه خدمات بیج	مرکز خدمات روستایی	دانشگاه رسازندگی	شورای اسلامی روستایی	امکن مذهبی سلمانان	بنیاد مذهبی سلمانان	شماره ردیف آبادی	
۴۲	۴۱	۴۰	۳۹	۳۸	۳۷	۳۶	۳۵	۳۴	۳۳	۳۲	۳۱	۳۰	۲۹	۲۸	۲۷	۲۶	۲۵	۲۴	۲۳	۲۲	۲۱	۲۰	۱۹	۱۸	۱۷	
۱۵۰	۵۰۰			*																					۸	
۲۰۰	۲۴۰																									۹
۸۰	۳۵۰																									۱۰
۱۰۰	۳۰۰			*																						۱۱
۱۵۰	۴۰۰																									۱۲
۳۰۰	۶۰۰			*																						۱۳
۵۰۰	۷۵۰			*																						۱۴
۱۰۰	۳۵۰																									۱۵
۲۰	۵۰																									۱۶
۱۰۰	۵۵۰	*		*																						۱۷
۱۲۰	۵۵۰	*		*	*																					۱۸
۷۰	۱۵۰																									۱۹
۲۵۰	۲۳۰۰			*																						۲۰
۲۲۰	۷۷۰			*																						۲۱
۳۰۰	۶۵۰			*																						۲۲
۸۰	۹۰																									۲۳
۵۰	۱۰۰																									۲۴
۵۰	۵۵۰																									۲۵
۷۸۶۸	۵۱۰۷۲	۰	۷	۲۲	۲	۰	۱	۰	۰	۰	۰	۰	۰	۱۱	۱	۱۶	۱۱	۲۷	۰	۰	۰	۳۸	۷۸	۳۲	۳۲	۱
۲۸۱۶	۱۷۷۳۰	۰	۳	۱۲	۱	۰	۰	۰	۰	۰	۰	۰	۰	۲	۰	۶	۱۱	۱۱	۳	۰	۰	۷۳	۹۳	۶۱	۶۱	۲
۵۰	۷۰																									۳
۵۰۰	۶۰۰	*		*																						۴
۱۰	۱۱۰																									۵
۲۰	۷۰۴																									۶
۵۰	۱۲۵			*																						۷
۵۰	۰																									۸
۴۰	۲۲۰																		*							۹
۵۰	۲۰۰																									۱۰
۱۰۰	۱۲۵																									۱۱
۵۰	۴۲۵																									۱۲
۲۰	۹۰																									۱۳
۵۰	۱۳۰																									۱۴
۱۵	۱۵۰																									۱۵
۱۵۰	۱۷۰																									۱۶
۵۰	۳۱۰																									۱۷
۲۰	۱۰۰																									۱۸
۲۰	۱۹۰																									۱۹
۴۰	۲۵۰																									۲۰
۵۰	۲۵۰																									۲۱
۱۵	۲۰۰																									۲۲
۱۰	۳۵																									۲۳
۸۰	۳۵۰																									

۹۷۱۸

فحایت عمده کشاورزی							بمیت شغل	بمیت باسواد	بمیت عسالت بیشتر	کل بمیت	تعداد خانوار	نوع راه آبادی (کد)	کد آبادی	آبادی
پرورش ماهی	پرورش زنبورسل	پرورش گوساله	پرورش طیور	دامداری دامپروری	باغداری	زراعت								
۱۶	۱۵	۱۴	۱۳	۱۲	۱۱	۱۰	۹	۸	۷	۶	۵	۴	۳	۲
				*	*	*	۱۷	۰	۵۲	۷۴	۱۲	۴	۲۰۲۰۴۵	سماقان
				*	*	*	۲۱	۰	۱۲۸	۱۸۸	۲۱	۲	۲۰۲۰۱۰	سوراب / سور او /
				*	*	*	۴۹	۵۴	۱۶۵	۲۱۸	۲۴	۲	۲۰۲۰۱۱	سیچان
				*	*	*	۲۷	۴	۷۷	۱۰۴	۱۷	۴	۲۰۲۰۱۲	سیهارک
				*	*	*	۵۹	۹۲	۲۰۵	۲۶۵	۲۸	۳	۲۰۲۰۱۳	قاسبی برد
			*	*	*	*	۳۵	۱۹	۱۲۲	۱۷۴	۲۷	۳	۲۰۲۰۱۴	قره بلاغ
				*	*	*	۴۳	۷	۱۰۲	۱۴۳	۲۳	۴	۲۰۲۰۱۵	کارستم
				*	*	*	۷	۰	۱۹	۲۵	۷	۴	۲۰۲۰۱۶	کاشی ابراهیم
				*	*	*	۳۱	۲۳	۸۹	۱۱۳	۱۶	۴	۲۰۲۰۴۶	کاشی پناو
				*	*	*	۱۲۳	۱۰۶	۳۸۵	۵۱۰	۸۱	۲	۲۰۲۰۱۷	کاشی پند
			*	*	*	*	۱۱	۷	۶۲	۸۳	۱۲	۴	۲۰۲۰۱۸	کاشی پید
				*	*	*	۲۲	۲	۴۲	۵۸	۹	۴	۲۰۲۰۱۹	کاشی چولکه
				*	*	*	۲۱	۱	۶۲	۸۵	۱۴	۴	۲۰۲۰۲۰	کاشی سب
				*	*	*	۱۵	۰	۲۴	۴۵	۱۰	۳	۲۰۲۰۴۷	کاشی سب
				*	*	*	۷	۰	۲۴	۳۹	۶	۳	۲۰۲۰۲۱	کاشی گلی
				*	*	*	۱۸۲	۱۴۲	۵۴۲	۷۲۸	۱۲۱	۳	۲۰۲۰۲۲	کاشی گوین
				*	*	*	۶۱	۵	۱۴۱	۱۸۳	۲۸	۳	۲۰۲۰۲۳	کاشی مامر
				*	*	*	۴۱	۶	۱۱۲	۱۵۶	۲۹	۳	۲۰۲۰۲۵	کلاه دول
				*	*	*	۱۴۵	۱۱	۳۸۰	۵۱۱	۸۴	۳	۲۰۲۰۲۶	کنده سوره
				*	*	*	۵۵	۵۳	۱۹۴	۲۵۸	۴۴	۲	۲۰۲۰۲۷	کوچر
				*	*	*	۵۱	۶۹	۱۶۵	۲۱۶	۳۵	۲	۲۰۲۰۲۸	کوچ بیابان / کوخ شیخ الاسلام /
				*	*	*	۱	۲	۶	۶	۱	۳	۲۰۲۰۲۹	کوخ بختیاری
				*	*	*	۴۲	۱۵	۱۱۷	۱۴۴	۲۲	۴	۲۰۲۰۳۰	کوخ قادر چک
				*	*	*	۲۳	۵	۶۶	۸۷	۱۲	۴	۲۰۲۰۳۱	کوخ کاشی گوین
				*	*	*	۱۰۱	۳۵	۲۴۱	۳۱۱	۵۷	۲	۲۰۲۰۳۲	کوخ هامو
	*			*	*	*	۱۴۹	۷۷	۳۶۰	۴۷۵	۸۰	۳	۲۰۲۰۳۳	کر ماب
				*	*	*	۵۱	۶۰	۲۰۰	۲۶۳	۴۴	۲	۲۰۲۰۳۴	گندمان
				*	*	*	۳۷	۲۰	۱۲۲	۱۶۵	۲۷	۴	۲۰۲۰۳۵	گوئیل
				*	*	*	۱۸	۴۴	۸۷	۱۰۰	۱۵	۲	۲۰۲۰۳۶	ماسی در
				*	*	*	۵	۵	۲۵	۲۵	۴	۴	۲۰۲۰۳۷	موچه
				*	*	*	۲۸	۲۸	۱۰۹	۱۴۹	۲۴	۲	۲۰۲۰۳۸	میر حسام
				*	*	*	۱۸	۱۲	۵۲	۷۵	۱۱	۴	۲۰۲۰۳۹	میر یوسف غلی
				*	*	*	۲۰	۷	۵۱	۷۳	۱۰	۴	۲۰۲۰۴۰	میر یوسف علیا
				*	*	*	۵۰	۴۴	۱۴۰	۱۸۲	۲۵	۲	۲۰۲۰۴۱	نوده
				*	*	*	۸۹	۲۲	۲۳۰	۳۰۳	۵۱	۲	۲۰۲۰۴۲	نیروان
				*	*	*	۸۶	۵۸	۲۶۹	۳۴۵	۵۹	۲	۲۰۲۰۴۳	نیز رود
				*	*	*	۱۶	۷	۷۲	۸۹	۱۴	۴	۲۰۲۰۴۴	واژه
				*	*	*	۲۱۰۴	۱۷۲۹	۷۰۱۱	۹۲۸۱	۱۴۷۰			دهستان شتور
				*	*	*	۲۱	۷	۶۷	۹۰	۱۶	۲	۲۰۲۱۰۲	اشتر آباد
				*	*	*	۲۸	۲۴	۸۲	۱۰۹	۱۲	۴	۲۰۲۱۰۴	اشترمل
			*	*	*	*	۵۰	۴۶	۱۶۲	۱۸۷	۳۰	۲	۲۰۲۱۰۵	انجیله
				*	*	*	۱	۰	۷	۸	۱	۴	۲۰۲۱۰۷	پاروران
				*	*	*	۳۴	۱۶	۱۲۰	۱۶۴	۲۵	۲	۲۰۲۱۰۸	پروشکاشی
				*	*	*	۴۰	۴۰	۱۲۸	۱۶۸	۲۳	۲	۲۰۲۱۰۶	پزی



فعايت کشاورزي							جمعيت شامل	جمعيت باسواد	جمعيت عرسالزيرتر	کل جمعيت	تعداد خانوار	نوع راه آبادي رکند	کد آبادي	آبادي
پرورش مایه	پرورش زنبورسل	پرورش کرم ابريشم	پرورش طیور	دامداري دامپروري	باغداري	زراعت								
۱۶	۱۵	۱۴	۱۳	۱۲	۱۱	۱۰	۹	۸	۷	۶	۵	۴	۳	۲
				*	*	*	۲۰۶	۲۴۷	۷۴۳	۹۷۵	۱۶۹	۱	۲۰۲۱۱۰	بيو بين سفلي
			*	*	*	*	۹۱	۹۵	۲۸۸	۳۹۶	۶۷	۲	۲۰۲۱۰۹	بيو بين عليا
				*	*	*	۴	۴	۱۷	۱۸	۴	۲	۲۰۲۱۱۲	پير غني
				*	*	*	۸	۱۰	۳۱	۴۴	۶	۲	۲۰۲۱۱۳	ترخان ابياد
			*	*	*	*	۱۰۷	۹۶	۳۰۴	۳۸۳	۵۵	۱	۲۰۲۱۱۴	چي چور ان
			*	*	*	*	۱۰۵	۷۳	۳۴۸	۴۵۲	۷۶	۲	۲۰۲۱۱۵	خوري ابياد
				*	*	*	۲۷	۱۹	۱۰۸	۱۵۴	۲۲	۳	۲۰۲۱۱۶	درگاه شيخان
				*	*	*	۹	۲۴	۵۲	۶۰	۱۱	۲	۲۰۲۱۱۷	دمامه
				*	*	*	۱۱۶	۱۰۲	۳۸۴	۵۰۰	۷۲	۲	۲۰۲۱۱۸	دو مينه
				*	*	*	۱۲	۸	۵۶	۷۱	۱۲	۴	۲۰۲۱۱۹	سرتزين
				*	*	*	۴۵	۳۳	۱۳۷	۱۷۷	۲۵	۳	۲۰۲۱۲۰	مفيدکمره
				*	*	*	۱۱۶	۹۰	۳۶۱	۴۷۱	۸۰	۲	۲۰۲۱۲۱	سورين
			*	*	*	*	۶۶	۱۰	۲۸۱	۳۹۷	۵۸	۲	۲۰۲۱۲۲	سيران بند
				*	*	*	۲۲	۱۶	۹۰	۱۱۷	۱۹	۴	۲۰۲۱۲۳	شقه
				*	*	*	۱۲	۱۱	۵۲	۷۳	۱۲	۴	۲۰۲۱۲۴	شيلمان
			*	*	*	*	۴۵	۱۷	۱۲۹	۱۸۳	۲۲	۴	۲۰۲۱۲۶	قلي ابياد
				*	*	*	۹۴	۶۱	۲۸۹	۳۷۲	۵۸	۳	۲۰۲۱۲۷	قول اهتر
				*	*	*	۱	۰	۷	۷	۱	۴	۲۰۲۱۲۸	کاشي خر اطه
			*	*	*	*	۳۴	۵	۸۸	۱۱۹	۲۱	۴	۲۰۲۱۲۹	کاشي سور
				*	*	*	۱۸	۱۰	۶۹	۸۹	۱۵	۲	۲۰۲۱۳۰	کاشي ميرف
				*	*	*	۳	۱	۵	۷	۱	۴	۲۰۲۱۳۱	کاشي شيلمه / کوخ حسن
				*	*	*	۱۲	۴	۳۷	۴۶	۸	۴	۲۰۲۱۳۲	کاشي شيلان
				*	*	*	۱۲۶	۷۶	۳۵۱	۴۵۳	۶۶	۲	۲۰۲۱۳۳	کاشي شاو
				*	*	*	۳۹	۶۶	۱۵۰	۲۰۴	۳۰	۲	۲۰۲۱۳۴	کريم ابياد
				*	*	*	۸	۲	۳۰	۳۹	۵	۴	۲۰۲۱۳۵	کوخ حاجي کريم
				*	*	*	۷	۳	۲۳	۳۳	۴	۳	۲۰۲۱۳۶	کوخ سليم
			*	*	*	*	۲۷	۲۶	۱۱۲	۱۴۸	۲۶	۲	۲۰۲۱۳۷	کور هگويزه
				*	*	*	۷۵	۵۱	۲۳۵	۳۱۷	۴۸	۲	۲۰۲۱۳۸	کيله عباس ابياد
			*	*	*	*	۴۴	۴۳	۱۶۱	۲۱۷	۳۴	۳	۲۰۲۱۳۹	کيوله
				*	*	*	۶۳	۵۳	۱۷۲	۲۲۸	۳۷	۱	۲۰۲۱۴۰	کويزله
				*	*	*	۲۶	۳	۷۷	۹۶	۱۴	۴	۲۰۲۱۴۱	محمد علي ابياد
				*	*	*	۷	۰	۲۱	۲۶	۲	۴	۲۰۲۱۴۲	مير خلابه
			*	*	*	*	۶۰	۳۵	۱۸۵	۲۳۴	۲۷	۲	۲۰۲۱۴۳	شاوه
				*	*	*	۱۵	۲۳	۵۴	۷۲	۱۴	۳	۲۰۲۱۴۴	تدر
				*	*	*	۱۲۹	۱۵۸	۴۹۲	۶۸۵	۱۱۶	۲	۲۰۲۱۴۵	تخور
				*	*	*	۵۱	۳۵	۱۷۷	۲۴۳	۳۵	۲	۲۰۲۱۴۶	ولي ابياد
				*	*	*	۸	۰	۲۲	۵۴	۹	۴	۲۰۲۱۴۷	هلاله ابراهيم
				*	*	*	۴۹	۳۹	۱۵۰	۲۰۹	۳۷	۲	۲۰۲۱۴۸	هنگه ژال
				*	*	*	۴۳	۴۸	۱۴۲	۱۸۶	۳۱	۲	۲۰۲۱۴۹	هواره خول

تعداد گاو دودگوساله	تعداد گوسفند و بز	تعمیرگاه ماشین آلات کشاورزی	فروشگاه تعاونی	دستری برسدین عمومی آراک	تلفن	دستری بر روزانه بخور آراک	صندوق پست	بیمار و دامی روستایی	دانشگاه شهید بهشتین آراک	پزشک	خانه بهداشت	مرکز بهداشتی درمانی	حمام	آموزشگاه نخست مولود آموزشی	مدرسه راهنمایی	دبستان	برق	آب لوله کشی	پایگاه خدمات بیج	مرکز خدمات روستایی	دفتر جهاد سازندگی	شورای اسلامی روستایی	ادکلن مذهبی سلمانان	بلغ مذهبی سلمانان	نمونه بودیف آبادی
۴۲	۴۱	۴۰	۳۹	۳۸	۳۷	۳۶	۳۵	۳۴	۳۳	۳۲	۳۱	۳۰	۲۹	۲۸	۲۷	۲۶	۲۵	۲۴	۲۳	۲۲	۲۱	۲۰	۱۹	۱۸	۱۷
۴۰۰	۱۵۸		*	*			*								*	*	*	*				*	*	*	۷
۱۵۰	۹۳۰		*	*										*		*	*	*				*	*	*	۸
۱۰	۱۱۰															*	*	*				*	*	*	۹
۶۰	۴۱۰															*	*	*				*	*	*	۱۰
۲۰۰	۲۰۰۰													*		*	*	*				*	*	*	۱۱
۳۰۰	۱۳۰۰		*	*										*		*	*	*				*	*	*	۱۲
۱۳۰	۵۶۰			*										*		*	*	*				*	*	*	۱۳
۱۵	۹۰															*	*	*				*	*	*	۱۴
۱۵۰	۱۷۰۰															*	*	*	*			*	*	*	۱۵
۵۰	۵۰۰															*	*	*				*	*	*	۱۶
۵۰	۴۰۰															*	*	*				*	*	*	۱۷
۱۶۰	۱۸۰۰		*											*		*	*	*				*	*	*	۱۸
.	۱۵۰۰			*										*		*	*	*				*	*	*	۱۹
۱۰۰	۲۵۰۰													*		*	*	*				*	*	*	۲۰
۵۰	۲۵۰۰													*		*	*	*				*	*	*	۲۱
۵۰	۲۱۰													*		*	*	*				*	*	*	۲۲
۲۰	۱۲۰۰													*		*	*	*				*	*	*	۲۳
۶	۵۰													*		*	*	*				*	*	*	۲۴
۳۰	۵۵۰			*										*		*	*	*				*	*	*	۲۵
۵۰	۲۰۰													*		*	*	*				*	*	*	۲۶
۵	۶۰													*		*	*	*				*	*	*	۲۷
۷۰	۱۰۰													*		*	*	*				*	*	*	۲۸
۹۰	۲۳۰۰													*		*	*	*				*	*	*	۲۹
۸۰	۵۰۰			*										*		*	*	*				*	*	*	۳۰
۱۰	۵۰													*		*	*	*				*	*	*	۳۱
۱۵۰	۲۵													*		*	*	*				*	*	*	۳۲
۵۰	۵۵۰													*		*	*	*				*	*	*	۳۳
۵۰	۳۰۰			*										*		*	*	*				*	*	*	۳۴
۴۰	۶۰۰													*		*	*	*				*	*	*	۳۵
۴۰	۲۳۰													*		*	*	*				*	*	*	۳۶
۲۰	۲۰۰													*		*	*	*				*	*	*	۳۷
۱۰	۲۳۰													*		*	*	*				*	*	*	۳۸
۱۰۰	۵۱۰			*										*		*	*	*				*	*	*	۳۹
۱۰	۵۰													*		*	*	*				*	*	*	۴۰
۱۵۰	۵۰۰			*										*		*	*	*				*	*	*	۴۱
۵۰۰	۲۰۰													*		*	*	*				*	*	*	۴۲
۲۰	۲۵۰													*		*	*	*				*	*	*	۴۳
۵۰	۶۰۰													*		*	*	*				*	*	*	۴۴
۸۰	۷۵۰													*		*	*	*				*	*	*	۴۵



نوع راه و فعالیت کشاورزی آبادیهای خالی از سکنه شهرستان بهار

شماره ردیف	آبادی	کد آبادی	نوع راه آبادی (کد)	فعالیت کشاورزی						
				زراعت	باغداری	دامداری و دامپروری	پرورش طیور	پرورش گاو برهیم	پرورش بزها	پرورش ماهی
۱	۲	۳	۴	۵	۶	۷	۸	۹	۱۰	۱۱
۱	بخش الوت دهستان دشت طال دارینه سفلی.....	۲۰۱۷۸۲	۶							
۱	بخش مرکزی دهستان سبدلو پاسگاه گردنه.....	۲۰۱۸۷۸	۱							
۲	بخش مرکزی دهستان سبدلو دکل انتن تلویزیون.....	۲۰۱۸۷۹	۲							
۱	بخش سنور دهستان پشته اربابها کوخکائی ماموستا.....	۲۰۲۰۲۴	۲	=						
۱	بخش سنور دهستان سنور احمدآباد.....	۲۰۲۱۰۲	۶							