

۹۱۵۱۸۰۰۳۳
۲۴۵۳۴۱
۱۳۹۵
۱۵۱۰۵
۲۰۰۵

بسمه تعالی

پیشگفتار

سرشماری عمومی نفوس و مسکن در ایران به موجب قانون، هر ۱۰ سال یکبار توسط مرکز آمار ایران انجام می‌شود. تاکنون چهار سرشماری عمومی نفوس و مسکن در سالهای ۱۳۳۵، ۱۳۴۵، ۱۳۵۵ و ۱۳۶۵ به مرحله اجرا درآمده است. نخستین سرشماری، توسط اداره کل آمار عمومی، و سرشماریهای بعدی، توسط مرکز آمار ایران انجام گرفته است. سرشماری سال ۱۳۶۵، اولین سرشماری در نظام جمهوری اسلامی ایران است که علی‌رغم جنگ تحمیلی، محاصره اقتصادی و مزیقه‌های ناشی از هر یک، به حول و قوه الهی مطابق برنامه پیش‌بینی شده به نحو مطلوب به انجام رسید. سرشماری عمومی نفوس و مسکن، مناسبترین ابزار برنامه‌ریزیهای توسعه اجتماعی، اقتصادی و فرهنگی در کشور است که با ارائه آمار و اطلاعات درست، رهنمودهای لازم برای رسیدن به اهداف برنامه‌ریزیهای کوتاه‌مدت، میان‌مدت و بلندمدت را در اختیار سیاست‌گزاران، مسئولان و برنامه‌ریزان کشور قرار می‌دهد.

وسعت و عظمت کار سرشماری، مرکز آمار ایران را بر آن داشت که از نیمه دوم سال ۱۳۶۱ با برنامه‌ریزیهای دقیق، فعالیت مستمر و پیگیری را برای تهیه مقدمات سرشماری عمومی نفوس و مسکن آغاز کند. اولین قدم در این زمینه، شناخت نیازهای اساسی دستگاه‌های مسئول کشور بود که بر آن اساس، طرح مقدماتی سرشماری تهیه شد و به طور آزمایشی در مناطق شهری و روستایی سه شهرستان آستانه شریفیه از استان گیلان، سراوان از استان سیستان و بلوچستان و شادگان از استان خوزستان و نیز در چند حوزه نمونه در هر یک از استانهای دیگر به مرحله اجرا درآمد. با استفاده از نتایج حاصل از آزمایش سرشماری، پرسشنامهها، فرمها و دستورالعملهای فنی و اجرایی مورد تجدید نظر قرار گرفت و بر آن اساس، طرح نهایی سرشماری تهیه و آماده اجرا شد. عملیات اجرایی سرشماری به طور همزمان در تمام نقاط کشور از تاریخ ۱۶ تا ۳۰ مهرماه سال ۱۳۶۵ انجام شد. در این مرحله، سازمان برنامه و بودجه استانها، مراکز تربیت معلم و سایر سازمانها و موسسات دولتی و همچنین نهادهای انقلاب اسلامی، همکاریهای ارزنده‌ای با مرکز آمار ایران داشتند و مردم فداکار ایران نیز با همیاری و مساعدت خود، امکان اجرای موفقیت آمیز سرشماری را فراهم آوردند.

پرسشنامه‌هایی که در جریان اجرای سرشماری تکمیل شده است، حجم عظیمی از اطلاعات آماری را در بر دارد که در جداول متعدد، برای هر یک از سطوح جغرافیایی، قابل استخراج و ارائه است. برخی از این اطلاعات در قالب نشریات نتایج سرشماری ارائه می‌شود و سایر اطلاعات در صورت نیاز و برحسب مورد، در اختیار استفاده‌کنندگان قرار خواهد گرفت.

۲۰۰۵

فرهنگ آبادیهای شهرستان ، یکی از مجموعه نشریات نتایج سرشماری عمومی نفوس و مسکن است که در ۱۹۵ جلد برای ۱۹۵ شهرستان (بر اساس تقسیمات کشوری در زمان سرشماری) منتشر می شود . در هر یک از این نشریات ، ۳۹ خصوصیت عمده جمعیتی ، اجتماعی ، اقتصادی و فرهنگی برای هر یک از آبادیهای دارای سکنه و نیز جدولی در مورد آبادیهای خالی از سکنه شهرستان به تفکیک بخش و دهستان ارائه شده است . همچنین این نشریات شامل نقشه کشور (که نشان دهنده موقعیت شهرستان در داخل استان است) ، نقشه شهرستان (به تفکیک بخش و دهستان ، و موقعیت مراکز بخش ، نقاط شهری و آبادیهای دارای ۲۰۰۰ نفر جمعیت و بیشتر) و نقشه های مربوط به بخش یا بخشهای شهرستان (به تفکیک دهستان و آبادیهای دارای ۲۰ خانوار و بیشتر) است .

لازم به یادآوری است ، نقشه شهرستانها که موقعیت کلیه آبادیها (دارای سکنه و خالی از سکنه) روی آن مشخص شده ، در مرکز آمار ایران موجود و قابل ارائه به استفاده کنندگان است .

امید است این مجموعه از نشریات نتایج سرشماری بتواند اطلاعات لازم برای شناخت اوضاع اجتماعی و اقتصادی آبادیهای کشور را در اختیار تصمیم گیران ، برنامه ریزان و پژوهشگران قرار دهد .

مرکز آمار ایران

فهرست مندرجات فرهنگ آبادیهای شهرستان تویسرکان

صفحه

عنوان

تعاریف و مفاهیم مورد استفاده در سرشماری عمومی نفوس و مسکن سال ۱۳۶۵ (ویژه فرهنگ آبادیها)

یک	جمعیت (جامعه مورد سرشماری)
یک	خانوار
دو	اقامتگاه معمولی
دو	شهر (نقطه شهری)
دو	آبادی (نقطه روستایی)
دو	جمعیت ساکن در نقاط شهری
دو	جمعیت ساکن در نقاط روستایی
دو	سن
دو	مهاجران وارد شده
دو	محل تولد
دو	پاسواد
سه	کار
سه	وضع فعالیت در ۷ روز گذشته

مفاهیم به کار رفته در این نشریه

چهار	نسبت جنسی
چهار	گروههای عمده سنی
چهار	نسبت پاسوادی

ویزگیهای عمده نقاط روستایی شهرستان

۱	جمعیت
۳	خانوار
۳	مهاجرت
۴	سواد
۵	وضع فعالیت
۷	نقشه تقسیمات کشوری جمهوری اسلامی ایران به تفکیک استان: ۱۳۶۵
۸	نقشه شهرستان به تفکیک بخش و دهستان

۹ نقشه روستایی بخش مرکزی شهرستان توپسرگان از استان همدان

جداول

۱۵ خصوصیات اجتماعی - اقتصادی آبادیهای دارای سکنه شهرستان

۱۶ نوع راه و فعالیت کشاورزی آبادیهای خالی از سکنه شهرستان

پیوستها

فرم ۳ - (پرسشنامه آبادی)

فهرست مجموعه نشریات فرهنگ آبادیهای کشور بر اساس نتایج سرشماری عمومی نفوس و مسکن سال ۱۳۶۵

H.A
F. S. A. / I.
1365

تعاریف و مفاهیم مورد استفاده در سرشماری عمومی نفوس و مسکن سال ۱۳۶۵ (ویژه فرهنگ آبادیها)

جمعیت (جامعه مورد سرشماری)

اعضای همه خانوارهای معمولی ساکن و دستجمعی که اقامتگاه معمولی آنان در زمان سرشماری در ایران قرار دارد و نیز اعضای کلیه خانوارهای معمولی غیر ساکن کشور، جامعه مورد سرشماری را تشکیل می‌دهند. اعضای هیئتهای سیاسی و سفارتخانه‌های خارجی در ایران و افراد خانواده آنان جزو جامعه مورد سرشماری محسوب نمی‌شوند، اما ایرانیان عضو هیئتهای سیاسی و سفارتخانه‌های ایران در خارج از کشور و افراد خانواده آنان، جزو جامعه مورد سرشماری به حساب می‌آیند.

خانوار

خانوار از چند نفر تشکیل می‌شود که با هم در یک اقامتگاه زندگی می‌کنند، با یکدیگر هم‌خرج هستند و معمولاً "با هم غذا می‌خورند. فردی که به تنهایی زندگی می‌کند نیز، خانوار تلقی می‌شود. خانوار معمولی: خانوار با تعریف فوق، اکثر افراد کشور را در بر می‌گیرد و به همین دلیل این‌گونه خانوارها، "خانوار معمولی" نیز نامیده می‌شود.

خانوار معمولی ساکن: خانواری که در اقامتگاه ثابت سکونت دارد، "خانوار معمولی ساکن" نامیده می‌شود. خانوار معمولی غیر ساکن: خانواری که در زمان سرشماری در اقامتگاه ثابتی سکونت ندارد، "خانوار معمولی غیر ساکن" نامیده می‌شود. این دسته از خانوارها شامل سه گروه زیر است:

- ۱- خانوارهایی که در زمان سرشماری در کوچ به سر می‌برند و یا در خارج شهرها و آبادیها در زیر چادر زندگی می‌کنند.
 - ۲- خانوارهایی که در محل زندگی ثابتی زندگی نمی‌کنند و به‌طور مداوم محل زندگی خود را تغییر می‌دهند، مانند کولیها.
 - ۳- خانوارهایی که محل زندگی مشخص ندارند و شبها معمولاً "در پارکها، خرابه‌ها، زیرپلها و... بیتوته می‌کنند.
- خانوار دستجمعی: مجموعه افرادی که به دلیل داشتن هدف یا ویژگیهای مشترک مانند تحصیل، بیماری روانی و... با هم در یک موسسه از قبیل خوابگاه دانشجویی، آسایشگاه روانی و... زندگی می‌کنند، یک خانوار دستجمعی به حساب می‌آیند. در این سرشماری، افرادی که در ندامتگاهها، بازداشتگاهها و مراکز مشابه نگهداری می‌شوند و نیز افرادی که در سربازخانهها، پادگانها، پاسگاهها، پایگاهها، یا اردوگاههای نظامی و انتظامی به‌طور جمعی به سر می‌برند و همچنین دانش‌آموزان و دانشجویان موسسات آموزشی نیروهای نظامی و انتظامی، به عنوان اعضای خانوار دستجمعی مورد سرشماری قرار نمی‌گیرند. این‌گونه افراد همراه با سایر اعضای خانوار معمولی خود سرشماری می‌شوند.

اقامتگاه معمولی

اقامتگاه معمولی خانوار، محلی است که خانوار در زمان سرشماری در آنجا زندگی می‌کند، مشروط بر اینکه اقامتگاه دیگری نداشته باشد. اقامتگاه معمولی خانواری که در زمان سرشماری بیش از یک اقامتگاه دارد، محلی است که بیشترین مدت سال را در آنجا به سر می‌برد.

شهر (نقطه شهری)

منظور از شهر، هر یک از نقاطی است که دارای شهرداری باشد.

آبادی (نقطه روستایی)

آبادی به مجموعه یک یا چند مکان و اراضی به هم پیوسته (اعم از کشاورزی و غیرکشاورزی) گفته می‌شود که خارج از محدوده شهرها واقع شده و دارای محدوده ثبتی یا عرفی مستقل باشد. اگر آبادی در زمان سرشماری، محل سکونت خانوار یا خانوارهایی باشد، "دارای سکنه" و در غیر این صورت، "خالی از سکنه" تلقی می‌شود.

جمعیت ساکن در نقاط شهری

منظور از جمعیت ساکن در نقاط شهری در هر یک از محدوده‌های بخش، شهرستان، استان یا کشور، جمعیت کلیه شهرهایی است که در همان محدوده قرار دارد و جمعیت هر شهر عبارت است از مجموع تعداد اعضای همه خانوارهای معمولی ساکن و دستجمعی که اقامتگاه معمولی آنها در زمان سرشماری در آن شهر واقع است.

جمعیت ساکن در نقاط روستایی

منظور از جمعیت ساکن در نقاط روستایی در هر یک از محدوده‌های دهستان، بخش، شهرستان، استان یا کشور، جمعیت کلیه آبادیهایی است که در همان محدوده قرار دارد و جمعیت هر آبادی عبارت است از مجموع تعداد اعضای همه خانوارهای معمولی ساکن و دستجمعی که اقامتگاه معمولی آنها در زمان سرشماری در آن آبادی واقع است.

سن

منظور از سن، تعداد سالهای کاملی است که از زمان تولد فرد گذشته است.

مهاجران وارد شده

در هر شهر یا آبادی، آن دسته از اعضای خانوارهای معمولی ساکن و دستجمعی که متولد آنجا نباشند، مهاجر شناخته می‌شوند.

محل تولد

منظور از محل تولد، آبادی یا شهری است که در زمان تولد فرد، اقامتگاه معمولی مادر او بوده است.

باسواد

کسانی که می‌توانند به فارسی یا هر زبان دیگری متن ساده‌ای را بخوانند و بنویسند، خواه مدرک رسمی داشته یا نداشته باشند، باسواد تلقی می‌شوند. همه محصلان از جمله نوازان سال اول ابتدایی و سوادآموزان نهضت سوادآموزی نیز باسواد به حساب می‌آیند.

کار، هر فعالیت فکری یا بدنی است که قانوناً "مجاز باشد و به منظور کسب درآمد (نقدی، غیرنقدی) صورت گیرد.

وضع فعالیت در ۷ روز گذشته

در این سرشماری، وضع فعالیت افراد در ۷ روز پیش از مراجعه مامور سرشماری مورد نظر است. هر یک از افراد از این نظر و با توجه به تعریف کار، در یکی از گروههای زیر قرار می‌گیرند:

شاغل: افراد زیر شاغل به حساب می‌آیند:

— کسانی که دارای شغلی هستند، اعم از اینکه در ۷ روز پیش از مراجعه مامور سرشماری کار کرده و یا به عللی از قبیل مرخصی، بیماری، تعطیل موقت محل کار و... کار نکرده‌اند و پس از رفع علت به کار خود ادامه خواهند داد.

— کسانی که شغل مستمر نداشته ولی در ۷ روز پیش از مراجعه مامور سرشماری، حداقل دو روز کار کرده‌اند.

— کسانی که تحت عنوان کارآموز در ۷ روز پیش از مراجعه مامور سرشماری به کار اشتغال داشته‌اند.

— کسانی که دارای شغلی هستند، ولی در ۷ روز پیش از مراجعه مامور سرشماری به اقتضای فصل و ماهیت فصلی کار خود، کار نکرده‌اند (بیکاران فصلی)، مشروط بر آنکه در جستجوی کار دیگری هم نباشند.

— افرادی که به انجام خدمت وظیفه عمومی مشغول هستند.

— کسانی که در حال گذراندن دوره‌های آموزشی در دانشکده‌ها و آموزشگاههای مربوط به نیروهای نظامی و انتظامی هستند.

بیکار (جویای کار): کسانی که شاغل به حساب نمی‌آیند و در ۷ روز پیش از مراجعه مامور سرشماری در جستجوی کار بوده‌اند، بیکار (جویای کار) تلقی می‌شوند.

محصل: کسانی که شاغل، بیکار (جویای کار) محسوب نمی‌شوند و در ۷ روز پیش از مراجعه مامور سرشماری در حال تحصیل بوده‌اند، محصل به حساب می‌آیند.

خانه‌دار: خانه‌دار بدکسانی گفته می‌شود که شاغل، بیکار (جویای کار) و محصل به حساب نمی‌آیند و بنا بر اظهار پاسخگو، در ۷ روز پیش از مراجعه مامور سرشماری به خانه‌داری مشغول بوده‌اند.

دارای درآمد بدون کار: کسانی که شاغل، بیکار (جویای کار) محصل و خانه‌دار محسوب نمی‌شوند و درآمدهای مستمری مانند حقوق بازنشستگی، حقوق وظیفه، درآمد املاک و مستغلات، سود سهام و... دارند، دارای درآمد بدون کار محسوب می‌شوند.

سایر: کسانی که از نظر وضع فعالیت در ۷ روز پیش از مراجعه مامور سرشماری، در هیچ یک از گروههای بالا قابل طبقه‌بندی نیستند، در گروه سایر قرار می‌گیرند.

مفاهیم به کار رفته در این نشریه

نسبت جنسی

نسبت تعداد مردان به زنان یا زنان به مردان ، نسبت جنسی نامیده می‌شود . معمولاً " در این مورد نسبت تعداد مردان به زنان را محاسبه می‌کنند و به صورت درصد ارائه می‌دهند . یعنی اگر M تعداد مردان و F تعداد زنان در یک منطقه جغرافیایی باشد ، نسبت جنسی در آن منطقه عبارت خواهد بود از :

$$\text{نسبت جنسی} = \frac{M}{F} \times 100$$

گروههای عمده سنی

در مجموعه نشریات نتایج سرشماری عمومی نفوس و مسکن سال ۱۳۶۵ ، علاوه بر سنین منفرد و گروههای سنی منظم (۵ ساله و ۱۰ ساله) ، طبقه‌بندی سنی دیگری نیز برای جمعیت در نظر گرفته شده است که هر طبقه آن ، یک گروه عمده سنی نامیده می‌شود و عبارت است از:

افراد ۱ - ۵ ساله : نوباوگان

افراد ۶ - ۱۰ ساله : کودکان

افراد ۱۱ - ۱۴ ساله : نوجوانان

افراد ۱۵ - ۲۴ ساله : جوانان

افراد ۲۵ - ۶۴ ساله : میانسالان

افراد ۶۵ ساله و بیشتر: بزرگسالان

افرادی که سن آنان معلوم نبوده و یا امکان انتساب آنان به یکی از گروههای سنی وجود نداشته است ، در گروه " سن نامشخص" منظور شده است .

نسبت باسوادی

این نسبت در هر جامعه از تقسیم تعداد افراد با سواد در یک سن یا گروه سنی معین به جمعیت آن سن یا گروه سنی به دست می‌آید و معمولاً " به صورت " درصد " بیان می‌شود .

ویژگیهای عمده نقاط روستایی شهرستان توپسرگان

توپسرگان یکی از شهرستانهای استان همدان است که در جنوب غربی این استان واقع شده و مرکز آن شهر توپسرگان است. این شهرستان دارای ۲ شهر توپسرگان و سرکان است. همچنین شهرستان توپسرگان به ۱ بخش شامل ۴ دهستان تقسیم شده و متشکل از ۱۱۱ آبادی دارای سکنه و ۱۴ آبادی خالی از سکنه است.

جمعیت

در سرشماری عمومی نفوس و مسکن مهرماه ۱۳۶۵، شهرستان توپسرگان دارای ۱۲۲۴۰۵ نفر جمعیت بوده است. از این تعداد، ۳۳۸۲۸ نفر ساکن در نقاط شهری و ۸۸۵۷۷ نفر ساکن در نقاط روستایی بوده اند.

جدول ۱- تعداد آبادیهای دارای سکنه شهرستان بر حسب بخش، به تفکیک طبقات عمده

بخش	جمع	۱ تا ۲۴ نفر	۲۵ تا ۴۹ نفر	۵۰ تا ۹۹ نفر	۱۰۰ تا ۲۴۹ نفر	۲۵۰ تا ۴۹۹ نفر	۵۰۰ تا ۹۹۹ نفر	۱۰۰۰ تا ۲۴۹۹ نفر	۲۵۰۰ تا ۴۹۹۹ نفر	۵۰۰۰ نفر و بیشتر
شهرستان توپسرگان	۱۱۱	۱	۱	۴	۱۵	۲۸	۲۲	۲۸	۲	۰
مرکزی	۱۱۱	۱	۱	۴	۱۵	۲۸	۲۲	۲۸	۲	۰

از جمعیت نقاط روستایی این شهرستان، ۴۵۵۳۳ نفر را مردان و ۴۳۰۴۴ نفر را زنان تشکیل می‌دهند. نسبت جنسی در این جمعیت نشان می‌دهد که در مقابل هر ۱۰۰ نفر زن، ۱۰۶ نفر مرد وجود دارد. این نسبت در بین اطفال کمتر از یکساله ۱۰۹ و در بین افراد ۵ ساله و بیشتر ۱۳۰ است. پایینترین نسبت جنسی به گروه سنی میانسالان (۲۵ - ۶۴ ساله) و بالاترین نسبت، به گروه سنی بزرگسالان (۶۵ ساله و بیشتر) تعلق دارد.

جدول ۲- جمعیت نقاط روستایی شهرستان بر حسب بخش و گروه‌های عمده سنی. به تفکیک جنس

نبت جنسی	زن	مرد	مردوزن		گروه‌های عمده سنی
			درصد	تعداد	
۱۰۶	۴۲۰۴۴	۴۵۵۲۳	۱۰۰/۰۰	۸۸۵۷۷	شهرستان تویرکان
۱۰۹	۱۵۶۲	۱۷۰۳	۳/۶۹	۳۲۶۵	اطفال / کمتر از یکساله /
۱۰۷	۷۹۵۱	۸۴۷۷	۱۸/۵۵	۱۶۴۲۸	نوباوگان / ۱-۵ساله /
۱۰۸	۶۷۷۴	۷۳۲۴	۱۵/۹۲	۱۴۰۹۸	کودکان / ۶-۱۰ساله /
۱۱۰	۴۷۴۱	۵۲۲۴	۱۱/۲۵	۹۹۶۵	نوجوانان / ۱۱-۱۴ساله /
۱۱۷	۷۴۱۶	۸۶۹۶	۱۸/۱۹	۱۶۱۱۲	جوانان / ۱۵-۲۴ساله /
۹۲	۱۲۳۱۸	۱۲۴۴۰	۲۹/۰۸	۲۵۷۵۸	میانسالان / ۲۵-۶۴ساله /
۱۳۰	۱۲۸۱	۱۶۶۴	۳/۲۲	۲۹۴۵	بزرگسالان / ۶۵ساله و بیشتر /
*	۱	۵	۰/۰۱	۶	نامشخص *
۱۰۶	۴۲۰۴۴	۴۵۵۲۳	۱۰۰/۰۰	۸۸۵۷۷	بخش مرکزی
۱۰۹	۱۵۶۲	۱۷۰۳	۳/۶۹	۳۲۶۵	اطفال / کمتر از یکساله /
۱۰۷	۷۹۵۱	۸۴۷۷	۱۸/۵۵	۱۶۴۲۸	نوباوگان / ۱-۵ساله /
۱۰۸	۶۷۷۴	۷۳۲۴	۱۵/۹۲	۱۴۰۹۸	کودکان / ۶-۱۰ساله /
۱۱۰	۴۷۴۱	۵۲۲۴	۱۱/۲۵	۹۹۶۵	نوجوانان / ۱۱-۱۴ساله /
۱۱۷	۷۴۱۶	۸۶۹۶	۱۸/۱۹	۱۶۱۱۲	جوانان / ۱۵-۲۴ساله /
۹۲	۱۲۳۱۸	۱۲۴۴۰	۲۹/۰۸	۲۵۷۵۸	میانسالان / ۲۵-۶۴ساله /
۱۳۰	۱۲۸۱	۱۶۶۴	۳/۲۲	۲۹۴۵	بزرگسالان / ۶۵ساله و بیشتر /
*	۱	۵	۰/۰۱	۶	نامشخص *

* محاسبه مفهومی ندارد.

خانوار

در سرشماری مهرماه ۱۳۶۵، شهرستان تویسرکان دارای ۲۴۱۱۰ خانوار بوده است. از این تعداد، ۷۵۸۷ خانوار ساکن در نقاط شهری و ۱۶۵۲۳ خانوار ساکن در نقاط روستایی بوده اند.

جدول ۳- تعداد آبادیهایی دارای سکنه شهرستان بر حسب بخش، به تفکیک گروه بندی تعداد خانوار

بخش	جمع	۱ تا ۴ خانوار	۵ تا ۹ خانوار	۱۰ تا ۱۹ خانوار	۲۰ تا ۴۹ خانوار	۵۰ تا ۹۹ خانوار	۱۰۰ تا ۱۹۹ خانوار	۲۰۰ تا ۴۹۹ خانوار	۵۰۰ تا ۹۹۹ خانوار	۱۰۰۰ خانوار و بیشتر
شهرستان تویسرکان	۱۱۱	۱	۱	۴	۱۹	۳۰	۲۶	۲۸	۲	۰
مرکزی	۱۱۱	۱	۱	۴	۱۹	۳۰	۲۶	۲۸	۲	۰

متوسط تعداد افراد در خانوارهای معمولی ساکن نقاط روستایی این شهرستان، ۵/۴ نفر است. بیشترین تعداد خانوار، مربوط به خانوارهای ۶ نفره و کمترین آن مربوط به خانوارهای ۱ نفره است.

جدول ۴- خانوارهای معمولی ساکن نقاط روستایی شهرستان بر حسب بخش، به تفکیک تعداد افراد در خانوار

بخش	جمع	۱ نفر	۲ نفر	۳ نفر	۴ نفر	۵ نفر	۶ نفر	۷ نفر	۸ نفر	۹ نفر	۱۰ نفر و بیشتر
شهرستان تویسرکان	۱۶۵۲۳	۹۲۵	۱۸۷۱	۱۷۶۰	۱۹۵۲	۲۱۱۱	۲۲۰۰	۲۰۵۲	۱۷۴۶	۹۶۴	۶۴۰
مرکزی	۱۶۵۲۳	۹۲۵	۱۸۷۱	۱۷۶۰	۱۹۵۲	۲۱۱۱	۲۲۰۰	۲۰۵۲	۱۷۴۶	۹۶۴	۶۴۰

مهاجرت

در سرشماری عمومی نفوس و مسکن مهرماه ۱۳۶۵، ۹۶/۰ درصد از جمعیت نقاط روستایی شهرستان تویسرکان در همان آبادی که در زمان سرشماری اقامت داشته اند متولد شده اند. مقایسه محل تولد افراد با محلی که در زمان سرشماری در آنجا اقامت داشته اند نشان می دهد که ۲/۱ درصد جمعیت نقاط روستایی این شهرستان از آبادی به آبادی و ۷/۰ درصد از شهر به آبادی، در طول زندگی شان مهاجرت کرده اند.

جدول ۵- جمعیت نقاط روستایی شهرستان بروجرد همای عمده شنی، به تفکیک محل تولد

اهل روستا	محل تولد در جای دیگر			جمع	گروه های عمده شنی	
	خارج از کشور	شهر	آبادی			
۱۰۶۱	۱۳	۶۳۵	۱۸۵۶	۸۵۰۱۲	۸۸۵۷۷	شهرستان توپسرکان
۵۶	۰	۵	۰	۳۲۰۴	۳۲۶۵	اطفال / کمتر از یکساله /
۲۲۶	۲	۶۱	۲۱	۱۶۱۱۸	۱۶۴۲۸	نوباوگان / ۱-۵ساله /
۱۸۴	۰	۷۵	۴۳	۱۳۷۹۶	۱۴۰۹۸	کودکان / ۶-۱۰ساله /
۱۱۷	۰	۳۶	۶۴	۹۷۴۸	۹۹۶۵	نوجوانان / ۱۱-۱۴ساله /
۱۷۶	۲	۱۵۹	۳۵۳	۱۵۴۲۱	۱۶۱۱۲	جوانان / ۱۵-۲۴ساله /
۲۶۷	۸	۲۶۳	۱۲۴۲	۲۳۹۷۸	۲۵۷۵۸	میانسالان / ۲۵-۶۴ساله /
۳۵	۰	۲۶	۱۳۲	۲۷۴۲	۲۹۴۵	بزرگسالان / ۶۵ساله و بیشتر /
۰	۰	۰	۱	۵	۶	نامشخص

سواد

در سرشماری مهرماه ۱۳۶۵ شهرستان توپسرکان، از ۶۸۸۸۴ نفر جمعیت ۶ ساله و بیشتر نقاط روستایی این شهرستان، ۵۱/۳ درصد باسواد بوده اند. نسبت باسوادی در این جمعیت برای مردان، ۶۶/۹ درصد و برای زنان، ۳۴/۸ درصد بوده است. این نسبت برای افراد لازم التعلیم (۶-۱۴ ساله)، ۸۴/۸ درصد و برای افراد ۱۵ ساله و بیشتر، ۳۳/۲ درصد بوده است.

جدول ۶- درصد باسوادان بی سوادان در جمعیت ۶ ساله و بیشتر نقاط روستایی شهرستان بروجرد همای عمده شنی به تفکیک جنس

اهل روستا	بی سواد		باسواد		جمع	گروه های عمده شنی
	زن	مرد	زن	مرد		
۰/۲۹	۶۴/۸۸	۳۲/۸۵	۳۴/۷۵	۶۶/۹۴	۱۰۰/۰۰	شهرستان توپسرکان
۰/۸۱	۲۱/۲۹	۴/۷۸	۷۷/۸۲	۹۴/۴۸	۱۰۰/۰۰	کودکان / ۶-۱۰ساله /
۰/۰۹	۳۱/۲۴	۴/۷۷	۶۸/۶۴	۹۵/۱۸	۱۰۰/۰۰	نوجوانان / ۱۱-۱۴ساله /
۰/۱۲	۶۴/۵۰	۱۸/۳۳	۳۵/۲۹	۸۱/۶۲	۱۰۰/۰۰	جوانان / ۱۵-۲۴ساله /
۰/۱۳	۹۶/۰۳	۶۳/۷۲	۳/۷۸	۳۶/۲۰	۱۰۰/۰۰	میانسالان / ۲۵-۶۴ساله /
۰/۷۱	۹۸/۲۶	۸۹/۴۸	۰/۴۷	۱۰/۱۶	۱۰۰/۰۰	بزرگسالان / ۶۵ساله و بیشتر /

جدول ۶- در باب سوادان بی سوادان جمعیت ۱۰ ساله بیشتر نقاط روستایی شهرستان بر حسب جنس و گروه‌های عمده‌ی جنس (دنبال)

انگاره شده	بی سواد		با سواد		جمع	گروه‌های عمده‌ی جنسی
	زن	مرد	زن	مرد		
۰/۲۹	۶۴/۸۸	۳۲/۸۵	۳۴/۷۵	۶۶/۹۴	۱۰۰/۰۰	مخفی مرکزی
۰/۸۱	۲۱/۲۹	۴/۷۸	۷۷/۸۳	۹۴/۴۸	۱۰۰/۰۰	کودکان ۶-۱۰ ساله /
۰/۰۹	۳۱/۲۴	۴/۷۷	۶۸/۶۴	۹۵/۱۸	۱۰۰/۰۰	نوجوانان ۱۱-۱۴ ساله /
۰/۱۲	۶۴/۵۰	۱۸/۳۳	۳۵/۲۹	۸۱/۶۲	۱۰۰/۰۰	جوانان ۱۵-۲۴ ساله /
۰/۱۳	۹۶/۰۳	۲۷/۲۳	۲/۷۸	۳۶/۲۰	۱۰۰/۰۰	میانسالان ۲۵-۶۴ ساله /
۰/۷۱	۹۸/۲۶	۸۹/۴۸	۰/۴۷	۱۰/۱۶	۱۰۰/۰۰	بزرگسالان ۶۵ ساله و بیشتر /

وضع فعالیت

در سرشماری مهرماه ۱۳۶۵، ۳۵/۴ درصد جمعیت ۱۰ ساله و بیشتر نقاط روستایی شهرستان تویسرکان را افراد شاغل و بیکار (جویای کار) تشکیل می‌دهد. نسبت افراد شاغل به جمعیت ۱۰ ساله و بیشتر در نقاط روستایی این شهرستان، ۳۰/۶ درصد بوده است. این نسبت برای مردان، ۵۸/۵ درصد و برای زنان، ۱/۲ درصد بوده است.

جدول ۷- جمعیت ۱۰ ساله و بیشتر نقاط روستایی شهرستان بر حسب جنس و وضع فعالیت، تفکیک جنس

وضع فعالیت	مرد		زن	
	تعداد	درصد	تعداد	درصد
شهرستان تویسرکان	۵۷۳۶۵	۱۰۰/۰۰	۲۹۲۸۹	۱۰۰/۰۰
شاغل	۱۷۵۴۴	۳۰/۵۸	۱۷۲۰۴	۵۸/۵۴
بیکار / جویای کار /	۲۷۸۸	۴/۸۶	۲۶۱۶	۸/۹۰
محصل	۱۰۳۶۷	۱۸/۰۷	۷۳۰۰	۲۴/۸۴
خانه دار	۲۱۹۳۲	۳۸/۲۳	۱۹۶	۰/۶۷
دارای درآمد بدون کار	۴۱۷	۰/۷۲	۲۹۳	۱/۰۰
سایر	۴۱۴۷	۷/۲۳	۱۷۴۰	۵/۹۲
اظهار نشده	۱۷۰	۰/۳۰	۴۰	۰/۱۴

جدول ۲- جمعیت ۱۰ ساله و بیشتر نقاط روستایی شهرستان بر حسب بخش و وضع فعالیت، تفکیک جنس (دنباله)

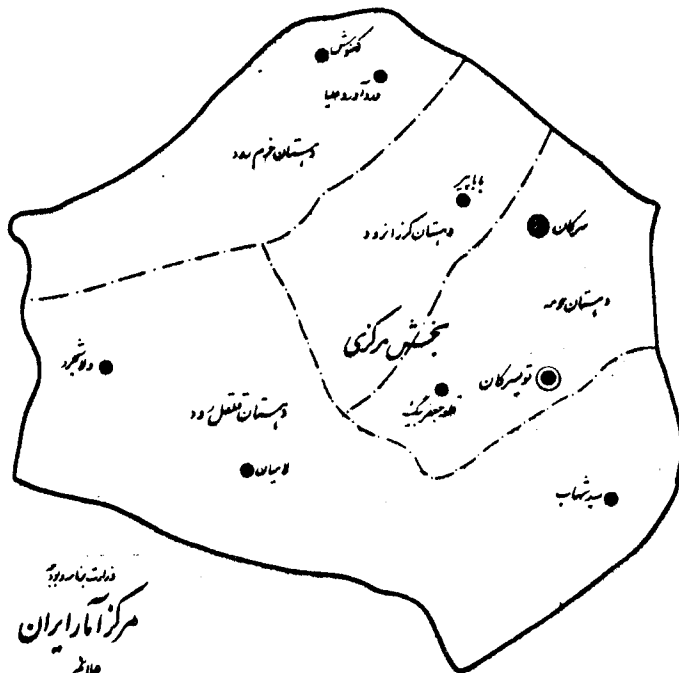
زن		مرد		مرد و زن		وضع فعالیت
درصد	تعداد	درصد	تعداد	درصد	تعداد	
۱۰۰/۰۰	۲۷۹۷۶	۱۰۰/۰۰	۲۹۲۸۹	۱۰۰/۰۰	۵۷۲۶۵	مخفی مرکزی
۱/۲۲	۳۴۰	۵۸/۵۴	۱۷۲۰۴	۳۰/۵۸	۱۷۵۴۴	شاغل
۰/۶۱	۱۷۲	۸/۹۰	۲۶۱۶	۴/۸۶	۲۷۸۸	بیکار / جویای کار /
۱۰/۹۶	۳۰۶۷	۲۴/۸۴	۷۳۰۰	۱۸/۰۷	۱۰۳۶۷	محصن
۷۷/۷۰	۲۱۷۳۶	۰/۶۷	۱۹۶	۲۸/۲۳	۲۱۹۳۲	خانه دار
۰/۴۴	۱۲۴	۱/۰۰	۲۹۲	۰/۷۳	۴۱۷	دارای در امدیدون کار
۸/۶۰	۲۴۰۷	۵/۹۲	۱۷۴۰	۷/۲۳	۴۱۴۷	سایر
۰/۴۶	۱۴۰	۰/۱۴	۴۰	۰/۳۰	۱۷۰	اظهار نشده

تقسیمات کشوری جمهوری اسلامی ایران به تفکیک استان ۱۳۶۵



نقشه شهرستان تویرکان به تفکیک بخش و دهستان

سرشماری عمومی همراه سال ۱۳۶۵



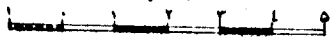
مرکز شهرستان
مرکز آمار ایران
علاقم

- | | |
|--|-------------------------------|
| | مرکز شهرستان |
| | مرکز بخش |
| | مرکز دهستان |
| | مرکز شهرستان |
| | قطعی |
| | مرکز بخش (قطعی) |
| | مرکز بخش (قطعی) - بخش آمل رود |
| | مرکز بخش (قطعی) - بخش کوزارود |
| | آبادی دهستان - بخش کوزارود |



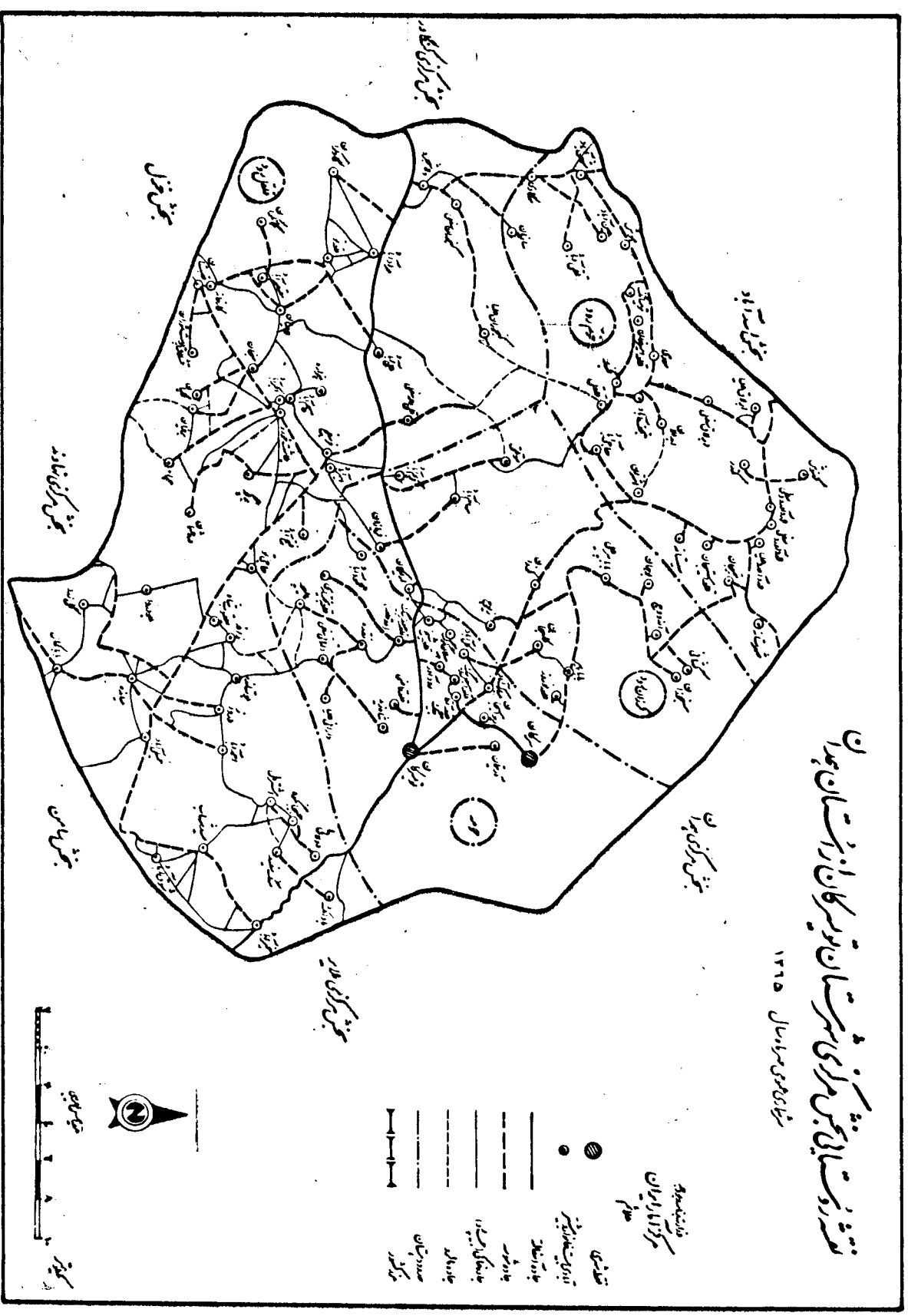
مقیاس

کیلومتر



نقشه زیست‌بومی بخش مرکزی شهرستان تویسرکان از پیشان عهدان

شماره رسمی سرانجام سال ۱۳۶۵



خصوصیات اجتماعی - اقتصادی آبادیهای دارای سکنه شهرستان تویسرکان

شماره ردیف آبادی	آبادی	کد آبادی	نوع راه آبادی (کد)	تعداد خانوار	کل جمعیت	جمعیت عسالزینتر	جمعیت باسواد	جمعیت شامل	فعاقت کشاورزی											
									۱۰	۱۱	۱۲	۱۳	۱۴	۱۵	۱۶					
	بخش مرکزی																			
	دهستان حومه																			
۱	ار شیمان	۲۰۷۲۵۸	۲	۴۴۷	۱۶۷۲۷	۱۲۲۴۹	۸۰۶۸	۲۲۳۹	۱۱۰	۹۰	۱۱۰	۱۹	۶	۰	۰	۰	۰	۰	۰	۰
۲	پیلان کرک	۲۰۷۲۵۹	۱	۱۲۷	۷۰۰	۵۶۲	۲۸۲	۱۲۸	*	*	*	*	*	*	*	*	*	*	*	*
۳	داراشی سفلی	۲۰۷۲۶۰	۲	۱۶۰	۹۰۲	۷۲۹	۲۹۶	۱۶۷	*	*	*	*	*	*	*	*	*	*	*	*
۴	داراشی علیا	۲۰۷۲۶۱	۲	۱۲۵	۷۷۰	۵۹۱	۲۸۲	۱۳۷	*	*	*	*	*	*	*	*	*	*	*	*
۵	رود ازر	۲۰۷۲۶۲	۱	۲۱۹	۱۰۴۳	۸۴۰	۵۰۲	۲۴۷	*	*	*	*	*	*	*	*	*	*	*	*
۶	ریز اسپهان	۲۰۷۲۶۴	۱	۹۲	۴۲۶	۳۵۰	۲۱۱	۸۵	*	*	*	*	*	*	*	*	*	*	*	*
۷	نهارنید	۲۰۷۲۶۵	۲	۲۷۰	۱۲۶۸	۱۰۴۴	۶۷۰	۲۷۲	*	*	*	*	*	*	*	*	*	*	*	*
۸	قرعاشیه	۲۰۷۲۶۶	۱	۲۳	۳۰	۲۳	۱۲	۱۶	*	*	*	*	*	*	*	*	*	*	*	*
۹	قلعه اجل بیگ	۲۰۷۲۶۷	۲	۲۹	۱۲۹	۱۱۲	۶۸	۳۶	*	*	*	*	*	*	*	*	*	*	*	*
۱۰	قلعه افرا بیگ	۲۰۷۲۶۸	۱	۳۲۲	۱۶۸۹	۱۳۵۴	۸۱۹	۲۳۸	*	*	*	*	*	*	*	*	*	*	*	*
۱۱	قلعه بختیار	۲۰۷۲۶۹	۲	۳۶	۱۶۸	۱۲۲	۵۷	۳۵	*	*	*	*	*	*	*	*	*	*	*	*
۱۲	قلعه جعفر بیگ	۲۰۷۲۷۰	۱	۴۰۶	۲۱۴۸	۱۶۳۴	۱۰۳۵	۴۱۶	*	*	*	*	*	*	*	*	*	*	*	*
۱۳	قلعه شیخ	۲۰۷۲۷۱	۱	۶۵	۲۱۸	۲۲۸	۱۳۵	۷۲	*	*	*	*	*	*	*	*	*	*	*	*
۱۴	قلعه قاضی	۲۰۷۲۷۲	۲	۱۶۹	۸۲۷	۶۶۸	۴۰۷	۱۶۲	*	*	*	*	*	*	*	*	*	*	*	*
۱۵	دل آباد	۲۰۷۲۷۳	۲	۱۸۵	۸۲۸	۶۶۰	۴۲۰	۱۷۵	*	*	*	*	*	*	*	*	*	*	*	*
۱۶	مالیچه	۲۰۷۲۷۴	۲	۱۶۶	۹۰۲	۷۲۲	۴۱۳	۱۶۳	*	*	*	*	*	*	*	*	*	*	*	*
۱۷	مبارک آباد	۲۰۷۲۷۵	۲	۳۰۰	۹۸۴	۷۷۸	۴۸۸	۲۱۰	*	*	*	*	*	*	*	*	*	*	*	*
۱۸	مدمرد آباد	۲۰۷۲۷۶	۲	۱۶۸	۹۲۲	۶۶۶	۴۳۹	۱۹۲	*	*	*	*	*	*	*	*	*	*	*	*
۱۹	نقده	۲۰۷۲۷۸	۲	۳۴۲	۱۷۲۸	۱۳۵۲	۶۵۹	۲۲۲	*	*	*	*	*	*	*	*	*	*	*	*
	دهستان خر مرود																			
۱	ایران	۲۰۷۲۰۰	۲	۹۱	۵۹۶	۴۵۲	۲۵۳	۱۱۴	*	*	*	*	*	*	*	*	*	*	*	*
۲	ایرانی سفلی	۲۰۷۲۰۱	۲	۱۲۵	۷۷۷	۵۷۸	۱۷۶	۱۵۹	*	*	*	*	*	*	*	*	*	*	*	*
۳	ایرانی علیا	۲۰۷۲۰۲	۶	۷۸	۴۴۱	۳۴۱	۱۱۸	۱۰۱	*	*	*	*	*	*	*	*	*	*	*	*
۴	انتران	۲۰۷۲۰۳	۲	۳۴۹	۱۸۵۲	۱۴۹۷	۸۹۵	۲۸۹	*	*	*	*	*	*	*	*	*	*	*	*
۵	تر میانشک	۲۰۷۲۰۴	۲	۸۳	۵۱۲	۳۸۱	۱۶۹	۹۸	*	*	*	*	*	*	*	*	*	*	*	*
۶	تقی آباد	۲۰۷۲۰۵	۲	۳۶	۲۱۹	۱۶۲	۳۷	۴۱	*	*	*	*	*	*	*	*	*	*	*	*
۷	تیمیرجان	۲۰۷۲۰۶	۲	۷۹	۴۴۲	۳۷۰	۱۶۹	۱۱۰	*	*	*	*	*	*	*	*	*	*	*	*
۸	حاجی آباد	۲۰۷۲۰۷	۲	۱۲۵	۷۳۶	۵۲۸	۲۰۴	۱۲۵	*	*	*	*	*	*	*	*	*	*	*	*
۹	سازیان	۲۰۷۲۰۸	۱	۴۰	۲۲۲	۱۶۵	۲۸	۴۲	*	*	*	*	*	*	*	*	*	*	*	*
۱۰	سناون	۲۰۷۲۰۹	۲	۸۶	۴۴۱	۳۴۲	۱۶۲	۸۸	*	*	*	*	*	*	*	*	*	*	*	*
۱۱	موری	۲۰۷۲۱۱	۱	۱۲۰	۶۸۲	۵۱۶	۲۷۱	۱۵۲	*	*	*	*	*	*	*	*	*	*	*	*
۱۲	سپهستانه	۲۰۷۲۱۲	۲	۹۲	۴۸۰	۳۹۵	۱۸۵	۱۰۷	*	*	*	*	*	*	*	*	*	*	*	*
۱۳	شورستانه	۲۰۷۲۱۳	۲	۲۶۸	۱۴۶۶	۱۲۱۳	۵۶۲	۳۴۵	*	*	*	*	*	*	*	*	*	*	*	*
۱۴	تقن آباد	۲۰۷۲۱۴	۲	۲۳۰	۱۲۴۸	۱۰۴۷	۵۶۵	۳۴۳	*	*	*	*	*	*	*	*	*	*	*	*
۱۵	قلعه استیجان	۲۰۷۲۱۵	۲	۱۲۱	۶۱۰	۴۸۲	۲۶۱	۱۳۷	*	*	*	*	*	*	*	*	*	*	*	*
۱۶	قلعه امیرخان	۲۰۷۲۱۶	۲	۶۵	۳۲۱	۲۶۸	۱۳۷	۷۲	*	*	*	*	*	*	*	*	*	*	*	*
۱۷	قلخل	۲۰۷۲۱۸	۲	۲۱۴	۱۱۵۱	۸۹۲	۳۴۷	۲۷۶	*	*	*	*	*	*	*	*	*	*	*	*
۱۸	کندر	۲۰۷۲۱۹	۲	۲۲۴	۱۲۶۹	۹۶۹	۴۱۹	۲۳۲	*	*	*	*	*	*	*	*	*	*	*	*
۱۹	کهنوش	۲۰۷۲۲۰	۲	۷۱۵	۳۸۶۸	۳۰۷۲	۱۷۷۰	۷۱۷	*	*	*	*	*	*	*	*	*	*	*	*
۲۰	کشلبه	۲۰۷۲۲۲	۲	۷۷	۴۳۷	۳۲۷	۱۲۸	۹۵	*	*	*	*	*	*	*	*	*	*	*	*
۲۱	مین آباد	۲۰۷۲۲۴	۲	۵۰	۳۸۴	۲۱۹	۷۵	۵۶	*	*	*	*	*	*	*	*	*	*	*	*
۲۲	نصرت آباد	۲۰۷۲۲۵	۲	۴۹	۲۷۵	۲۱۹	۱۲۷	۵۹	*	*	*	*	*	*	*	*	*	*	*	*
۲۳	ورد اور سفلی	۲۰۷۲۲۶	۲	۸۷	۵۳۴	۴۳۴	۲۵۰	۹۹	*	*	*	*	*	*	*	*	*	*	*	*
۲۴	ورد اور علیا	۲۰۷۲۲۷	۲	۲۹۲	۱۷۶۱	۱۶۹۸	۶۴۱	۴۶۳	*	*	*	*	*	*	*	*	*	*	*	*

کد نوع راه آبادی: ۱ جاده انفرادی، ۲ جاده شوسه، ۳ جاده خاکی، ۴ مارود، ۵ سایر (اینگاه راه آهن یا راه آبی)، ۵ ناشخص

تعداد گاو و گوساله	تعداد گوسفند و بز	تعمیرگاه ماشین آلات درزی	فروشگاه تعاونی	دستری به رسیدن قوای آب و برق	تلفن	دستری به روزنامه و مجله آرایه	صندوق پست	بیمار و مامای روستایی	دانشگاه کبیرین و پزشکی	پزشک	خانه بهداشت	مرکز بهداشتی درمانی	حمام	آموزش بافندگی و آونوری	مدرسه راهنمایی	دبستان	برق	آب لوله کشی	پایگاه تعاونی بیج	مرکز خدمات روستایی	دفتر جهاد سازندگی	شورای اسلامی روستایی	امکان مذبحی مسلمانان	مبلغ مذبحی مسلمانان	شماره ردیف آبادی
۲۲	۴۱	۴۰	۳۹	۳۸	۳۷	۳۶	۳۵	۳۴	۳۳	۳۲	۳۱	۳۰	۲۹	۲۸	۲۷	۲۶	۲۵	۲۴	۲۳	۲۲	۲۱	۲۰	۱۹	۱۸	۱۷
۲۳۶۲۸	۹۸۰۱۲	۴	۵۹	۸۰	۸	۴	۲۵	۲۲	۹	۵۲	۵۰	۱۲	۱۰۰	۴۹	۲۱	۱۰۷	۵۷	۴۲	۴	۱	۱۰۲	۱۲۲	۴۸		
۴۳۱۴	۸۵۶۲	۰	۱۱	۱۱	۴	۲	۱۰	۵	۰	۸	۸	۱	۱۷	۱۱	۲	۱۸	۲۱	۸	۰	۰	۱۷	۲۱	۸	۱	
۲۴۰	۵۵۰	*	*	*	*	*	*	*	*	*	*	*	*	*	*	*	*	*	*	*	*	*	*	*	۱
۲۷۰	۵۱۰	*	*	*	*	*	*	*	*	*	*	*	*	*	*	*	*	*	*	*	*	*	*	*	۲
۱۰۰	۷۰۰	*	*	*	*	*	*	*	*	*	*	*	*	*	*	*	*	*	*	*	*	*	*	*	۲
۲۰۰	۴۵۰	*	*	*	*	*	*	*	*	*	*	*	*	*	*	*	*	*	*	*	*	*	*	*	۳
۱۳۰	۴۰۰	*	*	*	*	*	*	*	*	*	*	*	*	*	*	*	*	*	*	*	*	*	*	*	۵
۲۵۰	۱۵	*	*	*	*	*	*	*	*	*	*	*	*	*	*	*	*	*	*	*	*	*	*	*	۶
۵۰۰	۱۱۰۰	*	*	*	*	*	*	*	*	*	*	*	*	*	*	*	*	*	*	*	*	*	*	*	۷
۷	۲۰۰	*	*	*	*	*	*	*	*	*	*	*	*	*	*	*	*	*	*	*	*	*	*	*	۸
۷۰	۲۶۵	*	*	*	*	*	*	*	*	*	*	*	*	*	*	*	*	*	*	*	*	*	*	*	۹
۵۰۰	۲۰۰	*	*	*	*	*	*	*	*	*	*	*	*	*	*	*	*	*	*	*	*	*	*	*	۱۰
۰	۲۰۰	*	*	*	*	*	*	*	*	*	*	*	*	*	*	*	*	*	*	*	*	*	*	*	۱۱
۱۵۰	۱۷۰۰	*	*	*	*	*	*	*	*	*	*	*	*	*	*	*	*	*	*	*	*	*	*	*	۱۲
۲۰۰	۴۰	*	*	*	*	*	*	*	*	*	*	*	*	*	*	*	*	*	*	*	*	*	*	*	۱۳
۴۰۰	۲۰	*	*	*	*	*	*	*	*	*	*	*	*	*	*	*	*	*	*	*	*	*	*	*	۱۴
۵۴۰	۰	*	*	*	*	*	*	*	*	*	*	*	*	*	*	*	*	*	*	*	*	*	*	*	۱۵
۱۸۷	۱۳۰۰	*	*	*	*	*	*	*	*	*	*	*	*	*	*	*	*	*	*	*	*	*	*	*	۱۶
۲۰۰	۲۳	*	*	*	*	*	*	*	*	*	*	*	*	*	*	*	*	*	*	*	*	*	*	*	۱۷
۱۰۰	۱۸۰	*	*	*	*	*	*	*	*	*	*	*	*	*	*	*	*	*	*	*	*	*	*	*	۱۸
۱۷۰	۵۰۰	*	*	*	*	*	*	*	*	*	*	*	*	*	*	*	*	*	*	*	*	*	*	*	۱۹
۵۳۰۲	۲۷۲۷۴	۰	۱۳	۱۸	۱	۲	۶	۷	۲	۱۲	۱۲	۲	۲۲	۱۲	۶	۵۲	۱۲	۱۱	۱	۰	۲۱	۲۲	۷	۱	
۱۵۰	۸۰	*	*	*	*	*	*	*	*	*	*	*	*	*	*	*	*	*	*	*	*	*	*	*	۱
۱۳۵	۱۰۲۵	*	*	*	*	*	*	*	*	*	*	*	*	*	*	*	*	*	*	*	*	*	*	*	۱
۱۰۰	۴۵۰	*	*	*	*	*	*	*	*	*	*	*	*	*	*	*	*	*	*	*	*	*	*	*	۲
۳۰۰	۱۲۰۰	*	*	*	*	*	*	*	*	*	*	*	*	*	*	*	*	*	*	*	*	*	*	*	۳
۳۰۰	۲۳۰۰	*	*	*	*	*	*	*	*	*	*	*	*	*	*	*	*	*	*	*	*	*	*	*	۵
۲۰	۱۰۰۰	*	*	*	*	*	*	*	*	*	*	*	*	*	*	*	*	*	*	*	*	*	*	*	۶
۱۰۰	۱۰۰۰	*	*	*	*	*	*	*	*	*	*	*	*	*	*	*	*	*	*	*	*	*	*	*	۷
۱۸۰	۸۰۰	*	*	*	*	*	*	*	*	*	*	*	*	*	*	*	*	*	*	*	*	*	*	*	۸
۵	۴۵۰	*	*	*	*	*	*	*	*	*	*	*	*	*	*	*	*	*	*	*	*	*	*	*	۹
۱۰۰	۱۵۰۰	*	*	*	*	*	*	*	*	*	*	*	*	*	*	*	*	*	*	*	*	*	*	*	۱۰
۲۰۰	۱۲۰۰	*	*	*	*	*	*	*	*	*	*	*	*	*	*	*	*	*	*	*	*	*	*	*	۱۱
۱۰۰	۲۰۰	*	*	*	*	*	*	*	*	*	*	*	*	*	*	*	*	*	*	*	*	*	*	*	۱۲
۸۵۰	۲۵۰۰	*	*	*	*	*	*	*	*	*	*	*	*	*	*	*	*	*	*	*	*	*	*	*	۱۲
۲۰۰	۴۰۰۰	*	*	*	*	*	*	*	*	*	*	*	*	*	*	*	*	*	*	*	*	*	*	*	۱۳
۹۵	۳۹۵	*	*	*	*	*	*	*	*	*	*	*	*	*	*	*	*	*	*	*	*	*	*	*	۱۴
۱۵۰	۱۱۰۰	*	*	*	*	*	*	*	*	*	*	*	*	*	*	*	*	*	*	*	*	*	*	*	۱۵
۳۰۰	۱۴۰۰	*	*	*	*	*	*	*	*	*	*	*	*	*	*	*	*	*	*	*	*	*	*	*	۱۶
۵۰۰	۱۰۰۰	*	*	*	*	*	*	*	*	*	*	*	*	*	*	*	*	*	*	*	*	*	*	*	۱۷
۴۲۵	۲۴۲	*	*	*	*	*	*	*	*	*	*	*	*	*	*	*	*	*	*	*	*	*	*	*	۱۸
۱۰۰	۷۰۰	*	*	*	*	*	*	*	*	*	*	*	*	*	*	*	*	*	*	*	*	*	*	*	۱۹
۴۰	۵۰۰	*	*	*	*	*	*	*	*	*	*	*	*	*	*	*	*	*	*	*	*	*	*	*	۲۰
۱۵۰	۷۰	*	*	*	*	*	*	*	*	*	*	*	*	*	*	*	*	*	*	*	*	*	*	*	۲۱
۱۰۷	۵۴۷	*	*	*	*	*	*	*	*	*	*	*	*	*	*	*	*	*	*	*	*	*	*	*	۲۲
۴۰۰	۲۰۰۰	*	*	*	*	*	*	*	*	*	*	*	*	*	*	*	*	*	*	*	*	*	*	*	۲۴

شماره ردیف آبادی	آبادی	نوع راه آبادی (کیلومتر)	تعداد خانوار	کلی جمعیت	جمعیت عسال اول	جمعیت باسواد	جمعیت شغل	فصلیت کشاورزی							
								زراعت	باغداری	دامداری دامپروری	پرورش طیور	پرورش گاو ابریشم	پرورش بز و گوسفند	پرورش ماهی	
۱	۲	۳	۴	۵	۶	۷	۸	۹	۱۰	۱۱	۱۲	۱۳	۱۴	۱۵	۱۶
۲۵	ورد اور دو سطحی	۲	۱۱۲	۷۰۲	۵۶۶	۲۰۸	۱۲۲	*	*	*	*	*	*	*	*
۲۶	موق...	۲	۹۴	۵۴۶	۴۱۴	۲۲۲	۹۵	*	*	*	*	*	*	*	*
	دهستان ولفل رود		۵۹۴۹	۲۲۲۶۴	۷۵۱۲۷	۱۱۹۵۷	۶۶۱۵	۵۰	۲۴	۵۰	۵۰	۸	۰	۷	۰
۱	ابورداد	۲	۲۲	۱۷۴	۱۳۴	۵۸	۲۹	*	*	*	*	*	*	*	*
۲	احمد آباد	۲	۶۲	۴۰۸	۲۹۲	۶۵	۶۵	*	*	*	*	*	*	*	*
۳	انترمل	۲	۲۵۵	۱۵۳۴	۱۱۷۶	۶۵۵	۲۸۸	*	*	*	*	*	*	*	*
۴	انیر آباد	۲	۳۶	۲۰۶	۱۵۳	۶۰	۴۲	*	*	*	*	*	*	*	*
۵	امیر آباد	۲	۵۲	۲۸۷	۲۲۲	۱۱۲	۸۴	*	*	*	*	*	*	*	*
۶	بابا عثمان	۲	۲۵۲	۱۸۳۱	۱۳۴۱	۹۸۷	۶۶۸	*	*	*	*	*	*	*	*
۷	بابا امک	۱	۱۸۱	۹۶۹	۶۶۶	۲۵۲	۲۱۰	*	*	*	*	*	*	*	*
۸	باباقر آباد	۱	۱۰	۵۴	۴۴	۱۷	۱۴	*	*	*	*	*	*	*	*
۹	بیرقیان	۲	۷۹	۴۴۴	۳۱۲	۱۲۶	۹۵	*	*	*	*	*	*	*	*
۱۰	برکچه	۳	۲۸	۲۰۰	۱۴۸	۵۶	۲۴	*	*	*	*	*	*	*	*
۱۱	بوسه تاندر	۲	۵۲	۲۹۳	۲۲۰	۸۹	۶۱	*	*	*	*	*	*	*	*
۱۲	جر...	۲	۲۲۱	۱۲۷۷	۹۵۵	۲۹۴	۳۰۸	*	*	*	*	*	*	*	*
۱۳	چچان کوه	۲	۲۶۹	۱۶۶۵	۱۲۴۶	۷۴۷	۳۲۲	*	*	*	*	*	*	*	*
۱۴	چاققت خوره	۲	۱۹۰	۱۰۹۰	۸۲۱	۳۵۷	۲۰۶	*	*	*	*	*	*	*	*
۱۵	حاجی-تو	۲	۱۴۴	۸۵۸	۶۴۶	۲۵۱	۲۰۳	*	*	*	*	*	*	*	*
۱۶	دمیل آباد	۲	۲۹	۱۵۲	۱۰۴	۹۰	۱۰۱	*	*	*	*	*	*	*	*
۱۷	ذیر آباد	۱	۹۰	۴۴۰	۳۲۲	۱۶۶	۸۹	*	*	*	*	*	*	*	*
۱۸	درواز	۲	۷۲	۳۷۲	۲۸۰	۱۲۹	۸۲	*	*	*	*	*	*	*	*
۱۹	دره عثمان	۲	۷۷	۴۱۴	۳۳۲	۱۴۷	۶۲	*	*	*	*	*	*	*	*
۲۰	دولایی	۲	۴۰	۲۳۰	۱۶۲	۵۸	۴۴	*	*	*	*	*	*	*	*
۲۱	ز انچه	۲	۹۶	۵۴۸	۴۱۴	۲۲۰	۹۵	*	*	*	*	*	*	*	*
۲۲	سنگ سفید	۲	۷۰	۴۰۴	۳۱۵	۱۵۱	۱۰۰	*	*	*	*	*	*	*	*
۲۳	سید شهاب	۲	۶۵۴	۲۴۵۵	۱۸۵۶	۹۳۲	۱۴۵۱	*	*	*	*	*	*	*	*
۲۴	سوق آباد	۲	۷۴	۶۸۲	۷۱۲	۱۰۱	۵۵	*	*	*	*	*	*	*	*
۲۵	سوق آباد	۱	۲۹	۳۲۲	۱۶۱	۶۵	۶۴	*	*	*	*	*	*	*	*
۲۶	سوخ آباد	۲	۲۵	۱۵۸	۱۱۹	۴۰	۲۰	*	*	*	*	*	*	*	*
۲۷	سرفاج	۲	۳۱۳	۱۴۲۰	۱۱۵۱	۶۶۰	۳۸۱	*	*	*	*	*	*	*	*
۲۸	فاهم آباد	۲	۶۲	۳۲۹	۲۵۵	۱۲۵	۷۵	*	*	*	*	*	*	*	*
۲۹	قلعه پور شوران	۲	۵۰	۲۹۲	۲۱۰	۵۶	۴۹	*	*	*	*	*	*	*	*
۳۰	قلعه تان	۲	۵۵	۳۴۰	۲۵۴	۱۰۷	۴۵	*	*	*	*	*	*	*	*
۳۱	قلعه تو	۲	۲۱۱	۱۷۱۱	۱۲۲۱	۶۲۲	۶۳۱	*	*	*	*	*	*	*	*
۳۲	قلی لاله سفلی	۲	۲۹	۵۲۰	۳۶۲	۱۷۱	۳۴۱	*	*	*	*	*	*	*	*
۳۳	قلی لاله علیا	۲	۱۵	۱۰۱	۴۷	۲۱	۲۱	*	*	*	*	*	*	*	*
۳۴	کازخانه	۲	۱۱۵	۶۱۷	۴۲۴	۳۶۲	۹۰	*	*	*	*	*	*	*	*
۳۵	کماندران	۲	۱۲۲	۷۲۸	۵۳۲	۲۰۲	۶۰	*	*	*	*	*	*	*	*
۳۶	کنجور ان سفلی	۲	۱۲۴	۷۴۲	۴۶۴	۲۵۷	۱۲۱	*	*	*	*	*	*	*	*
۳۷	کنجور ان علیا	۲	۴۶	۲۸۵	۲۱۲	۶۹	۱۷۱	*	*	*	*	*	*	*	*
۳۸	کنجور ان وسطی	۲	۱۲	۸۱	۵۶	۲۲	۱۸	*	*	*	*	*	*	*	*
۳۹	کنجور ان	۲	۲۲	۱۱۲	۷۱	۴۵	۷۲	*	*	*	*	*	*	*	*
۴۰	کل زرد	۲	۲۲	۱۵۴	۱۰۷	۵۰	۲۲	*	*	*	*	*	*	*	*
۴۱	کلیان	۲	۲۷	۲۰۹	۱۵۴	۷۵	۴۴	*	*	*	*	*	*	*	*

خصوصیات اجتماعی - اقتصادی آبادیهای دارای سکنه شهرستان تویسرکان

شماره ردیف آبادی	آبادی	نوع راه آبادی (کد)	تعداد خانوار	جمعیت	جمعیت عساکر و پیشه	جمعیت باسواد	جمعیت شامل	فعالیت کشاورزی							
								۱۰	۱۱	۱۲	۱۳	۱۴	۱۵	۱۶	
۴۲	لامیان	۲	۲۹۲	۲۲۲۴	۱۶۴۸	۶۵۹	۵۱۲	*	*	*	*	*	*	*	*
۴۳	مراد آباد	۱	۱۲۲	۶۸۴	۵۲۹	۲۴۶	۱۴۱	*	*	*	*	*	*	*	*
۴۴	مستعم آباد	۲	۲۷	۲۱۷	۱۵۲	۵۸	۴۸	*	*	*	*	*	*	*	*
۴۵	منجان	۲	۱۷۵	۸۷۸	۷۰۰	۲۹۵	۱۸۲	*	*	*	*	*	*	*	*
۴۶	میاندو	۲	۲۱۹	۱۷۸۹	۱۲۲۲	۶۴۱	۲۱۱	*	*	*	*	*	*	*	*
۴۷	ولامجرد	۱	۲۷۲	۲۱۲۹	۱۶۴۴	۹۲۲	۲۹۷	*	*	*	*	*	*	*	*
۴۸	هرهره	۲	۱۶	۹۴	۷۲	۳۲	۱۵	*	*	*	*	*	*	*	*
۴۹	مزاره	۲	۴۶	۲۷۰	۲۱۱	۷۷	۶۶	*	*	*	*	*	*	*	*
۵۰	یعقوب شاه	۲	۷۸	۴۱۱	۲۲۲	۱۴۱	۹۷	*	*	*	*	*	*	*	*
	دهستان کوزان رود		۲۲۱۲	۱۶۲۰۸	۱۲۹۶۸	۳۰۸۲	۲۱۵۰	۱۶	۱۴	۱۵	۱	۰	۰	۰	۰
۱	ارزو و ج	۲	۸۷	۳۵۵	۲۱۸	۱۴۷	۸۲	*	*	*	*	*	*	*	*
۲	اریکان	۱	۱۲۴	۶۲۶	۴۸۱	۲۹۸	۱۲۴	*	*	*	*	*	*	*	*
۳	بیابان پیر	۲	۶۸۲	۲۰۲۸	۲۴۳۹	۱۱۹۷	۵۳۹	*	*	*	*	*	*	*	*
۴	بیابان پیر علی	۲	۲۷۲	۱۵۲۱	۱۲۰۲	۶۴۹	۲۲۲	*	*	*	*	*	*	*	*
۵	بوجان	۲	۳۵۴	۱۴۸۸	۱۱۶۱	۶۰۹	۲۱۶	*	*	*	*	*	*	*	*
۶	زبوج	۲	۳۴	۹۸	۸۱	۴۱	۲۲	*	*	*	*	*	*	*	*
۷	سجوزان	۲	۱۲۷	۶۳۰	۴۱۵	۲۵۵	۱۴۱	*	*	*	*	*	*	*	*
۸	سولق	۲	۸۵۸	۳۴۵۱	۲۱۸۷	۱۱۸۷	۲۶۵	*	*	*	*	*	*	*	*
۹	مهام آباد	۲	۱۲۸	۴۷۴	۳۵۲	۲۵۸	۱۳۱	*	*	*	*	*	*	*	*
۱۰	غریبان	۱	۲۶۲	۱۷۲۰	۱۲۲۲	۷۷۲	۳۶۴	*	*	*	*	*	*	*	*
۱۱	قلعه شوروز	۲	۱۱۷	۵۷۷	۴۵۷	۲۲۰	۱۱۹	*	*	*	*	*	*	*	*
۱۲	کرزان	۲	۲۱۱	۱۵۲۱	۱۲۷۱	۷۵۹	۲۶۵	*	*	*	*	*	*	*	*
۱۳	کریم آباد	۱	۷۴	۱۷۱	۲۶۰	۱۶۷	۸۲	*	*	*	*	*	*	*	*
۱۴	کلیجان	۲	۱۱۰	۴۳۸	۳۸۲	۱۵۹	۱۱۳	*	*	*	*	*	*	*	*
۱۵	کشانش	۲	۲۸۰	۱۴۵۳	۱۱۸۶	۵۲۲	۲۵۲	*	*	*	*	*	*	*	*
۱۶	مزرعه مهامیه	۱	۱	۲	۲	۲	۱	*	*	*	*	*	*	*	*

کد نوع راه آبادی: ۱ جاده اسفالت، ۲ جاده شوسه، ۳ جاده خاکی، ۴ مارو، ۵ سایر (اینگاه راه آسین یا راه آبی)، ۵ نا مشخص

تعداد گاو و گوساله	تعداد گوسفند و بز	تعمیرگاه ماشین آلات کشاورزی	فروشگاه تعاونی	دستری بر روی نقدی برای آرد	تعمیرگاه	دستری بر روی نقدی برای آرد	صندوق پست	بیمار و دامی روستایی	دانشگاه کهنین در پزشکی	پزشک	خانه بهداشت	مرکز بهداشتی درمانی	حمام	آموزشگاه صنعت ساد آموزی	مدرسه راهنمایی	دبستان	برق	آب لوله کشی	پایگاه خدمات بروج	مرکز خدمات روستایی	دوره بهداشت زندگی	شورای اسلامی روستایی	امکن مذکور سلمانان	بنیاد مذکور سلمانان	شماره ردیف آبادی
۴۲	۴۱	۴۰	۳۹	۳۸	۳۷	۳۶	۳۵	۳۴	۳۳	۳۲	۳۱	۳۰	۲۹	۲۸	۲۷	۲۶	۲۵	۲۴	۲۳	۲۲	۲۱	۲۰	۱۹	۱۸	۱۷
۱۵۰۰	۴۰۰	*	*	*			*	*		*	*		*	*		*	*		*	*		*	*	*	۴۲
۱۰	۱۲۵۰		*	*				*		*	*		*	*		*	*		*	*		*	*	*	۴۳
۶۰	۵۰۰		*	*				*		*	*		*	*		*	*		*	*		*	*	*	۴۴
۱۰۰	۱۰۰۰		*	*			*	*		*	*		*	*		*	*		*	*		*	*	*	۴۵
۷۵۰	۲۴۰۰	*	*	*			*	*		*	*		*	*		*	*		*	*		*	*	*	۴۶
۲۰۰	۲۲۰۰		*	*			*	*	*	*	*		*	*		*	*		*	*		*	*	*	۴۷
۸	۵۵۰			*			*	*		*	*		*	*		*	*		*	*		*	*	*	۴۸
۷۰	۶۰۰		*	*			*	*		*	*		*	*		*	*		*	*		*	*	*	۴۹
۴۰	۵۰۰			*			*	*		*	*		*	*		*	*		*	*		*	*	*	۵۰
۲۸۱۰	۱۱۵۱۰	۰	۱۰	۱۲	۲	۰	۶	۸	۰	۱۰	۱۰	۲	۱۵	۹	۶	۱۵	۱۲	۸	۱۱	۰	۰	۱۴	۲۴	۰	
۱۰۰	۴۶۰		*	*			*	*		*	*		*	*		*	*		*	*		*	*	*	۱
۱۵۰	۲۵۰		*	*			*	*		*	*		*	*		*	*		*	*		*	*	*	۲
۸۰۰	۶۰۰		*	*	*		*	*		*	*		*	*		*	*		*	*		*	*	*	۳
۲۰۰	۱۲۰۰		*	*			*	*		*	*		*	*		*	*		*	*		*	*	*	۴
۵۰۰	۱۰۵۰		*	*			*	*		*	*		*	*		*	*		*	*		*	*	*	۵
۷۰	۰			*			*	*		*	*		*	*		*	*		*	*		*	*	*	۶
۲۰۰	۱۵۰۰		*	*	*		*	*		*	*		*	*		*	*		*	*		*	*	*	۷
۲۵۰	۲۱۰۰		*	*	*		*	*		*	*		*	*		*	*		*	*		*	*	*	۸
۱۶۰	۵۵۰		*	*	*		*	*		*	*		*	*		*	*		*	*		*	*	*	۹
۲۰۰	۲۰۰		*	*	*		*	*		*	*		*	*		*	*		*	*		*	*	*	۱۰
۱۰۰	۲۵۰		*	*	*		*	*		*	*		*	*		*	*		*	*		*	*	*	۱۱
۱۲۰	۴۰۰		*	*	*	*	*	*		*	*		*	*		*	*		*	*		*	*	*	۱۲
۵۰	۱۱۰۰		*	*	*	*	*	*		*	*		*	*		*	*		*	*		*	*	*	۱۳
۱۰۰	۱۵۰		*	*	*		*	*		*	*		*	*		*	*		*	*		*	*	*	۱۴
۵۰۰	۱۵۰۰		*	*	*		*	*		*	*		*	*		*	*		*	*		*	*	*	۱۵
۰	۰			*			*	*		*	*		*	*		*	*		*	*		*	*	*	۱۶
				*			*	*		*	*		*	*		*	*		*	*		*	*	*	۱۷

ع راه و فعالیت کشاورزی آبادیهایی خالی از سکنه شهرستان تویسرکان

شماره ردیف	آبادی	کد آبادی	نوع راه آبادی (کد)	فعالیت کشاورزی						
				زراعت	باغداری	دامداری و دامپروری	پرورش طیور	پرورش گاو شیری	پرورش بز و گوسفند	
۱	۲	۳	۴	۵	۶	۷	۸	۹	۱۰	۱۱
	بخش مرکزی									
	دهستان حومه									
۱	راه دارخانه اداره راه	۲۰۷۲۶۲	۱	*						
۲	مزرعه بیافرین	۲۰۷۲۷۷	۲	*						
	دهستان خرم رود									
۱	سوران	۲۰۷۳۱۰	۲	*						
۲	قلعه سفید	۲۰۷۳۱۷	۲	*						
۳	کردگان	۲۰۷۳۲۱	۲	*						
۴	لیپان	۲۰۷۳۲۳	۲	*						
	دهستان قلقلرود									
۱	تپه دیود	۲۰۷۳۷۱	۲	*						
۲	خرابات	۲۰۷۳۷۷	۲	*						
۳	قلعه	۲۰۷۳۹۲	۲	*						
۴	مبارک آباد و یله	۲۰۷۴۰۵	۲	*						
۵	مزرعه تکلو	۲۰۷۴۰۷	۲	*						
۶	مزرعه ملک منصور	۲۰۷۴۰۸	۲	*						
	دهستان کرزانرود									
۱	چالاب	۲۰۷۴۷۷	۲	*						
۲	محمد آباد	۲۰۷۴۸۸	۲	*						

ع راه آبادی: جاده اسفند (۱)، جاده شوسه ۲، جاده خاکی ۳، نالرو ۴، سایر (ایستگاه راه آهن یا راه آبی)، ۵، ناشخص ۶