

۹۱۵۱۸۰۰۳۳  
۲۴۳۴۲  
۱۲۶۸  
۱۵۷۰۲  
۲۰

## بسمه تعالی

### پیشگفتار

سرشماری عمومی نفوس و مسکن در ایران به موجب قانون، هر ۱۰ سال یکبار توسط مرکز آمار ایران انجام می‌شود. تاکنون چهار سرشماری عمومی نفوس و مسکن در سالهای ۱۳۳۵، ۱۳۴۵، ۱۳۵۵ و ۱۳۶۵ به مرحله اجرا درآمده است. نخستین سرشماری، توسط اداره کل آمار عمومی، و سرشماریهای بعدی، توسط مرکز آمار ایران انجام گرفته است. سرشماری سال ۱۳۶۵، اولین سرشماری در نظام جمهوری اسلامی ایران است که علی‌رغم جنگ تحمیلی، محاصره اقتصادی و مضعف‌های ناشی از هر یک، به حول و قوه الهی مطابق برنامه پیش‌بینی شده به نحو مطلوب به انجام رسید. سرشماری عمومی نفوس و مسکن، مناسبترین ابزار برنامه‌ریزیهای توسعه اجتماعی، اقتصادی و فرهنگی در کشور است که با ارائه آمار و اطلاعات درست، رهنمودهای لازم برای رسیدن به اهداف برنامه‌ریزیهای کوتاه‌مدت، میان‌مدت و بلندمدت را در اختیار سیاست‌گذاران، مسئولان و برنامه‌ریزان کشور قرار می‌دهد.

وسعت و عظمت کار سرشماری، مرکز آمار ایران را بر آن داشت که از نیمه دوم سال ۱۳۶۱ با برنامه‌ریزیهای دقیق، فعالیت مستمر و پیگیری را برای تهیه مقدمات سرشماری عمومی نفوس و مسکن آغاز کند. اولین قدم در این زمینه، شناخت نیازهای اساسی دستگاههای مسئول کشور بود که بر آن اساس، طرح مقدماتی سرشماری تهیه شد و به طور آزمایشی در مناطق شهری و روستایی سه شهرستان آستانه شرفیه از استان گیلان، سراوان از استان سیستان و بلوچستان و شادگان از استان خوزستان و نیز در چند حوزه نمونه در هر یک از استانهای دیگر به مرحله اجرا درآمد. با استفاده از نتایج حاصل از آزمایش سرشماری، پرسشنامه‌ها، فرمها و دستورالعملهای فنی و اجرایی مورد تجدید نظر قرار گرفت و بر آن اساس، طرح نهایی سرشماری تهیه و آماده اجرا شد. عملیات اجرایی سرشماری به طور همزمان در تمام نقاط کشور از تاریخ ۱۶ تا ۳۰ مهرماه سال ۱۳۶۵ انجام شد. در این مرحله، سازمان برنامه و بودجه استانها، مراکز تربیت معلم و سایر سازمانها و موسسات دولتی و همچنین نهادهای انقلاب اسلامی، همکاریهای ارزنده‌ای با مرکز آمار ایران داشتند و مردم فداکار ایران نیز با همیاری و مساعدت خود، امکان اجرای موفقیت آمیز سرشماری را فراهم آوردند.

پرسشنامه‌هایی که در جریان اجرای سرشماری تکمیل شده است، حجم عظیمی از اطلاعات آماری را در بر دارد که در جداول متعدد، برای هر یک از سطوح جغرافیایی، قابل استخراج و ارائه است. برخی از این اطلاعات در قالب نشریات نتایج سرشماری ارائه می‌شود و سایر اطلاعات در صورت نیاز و برحسب مورد، در اختیار استفاده‌کنندگان قرار خواهد گرفت.

فرهنگ آبادیهای شهرستان ، یکی از مجموعه نشریات نتایج سرشماری عمومی نفوس و مسکن است که در ۱۹۵ جلد برای ۱۹۵ شهرستان ( بر اساس تقسیمات کشوری در زمان سرشماری ) منتشر می شود . در هر یک از این نشریات ، ۳۹ خصوصیت عمده جمعیتی ، اجتماعی ، اقتصادی و فرهنگی برای هر یک از آبادیهای دارای سکنه و نیز جدولی در مورد آبادیهای خالی از سکنه شهرستان به تفکیک بخش و دهستان ارائه شده است . همچنین این نشریات شامل نقشه کشور ( که نشان دهنده موقعیت شهرستان در داخل استان است ) ، نقشه شهرستان ( به تفکیک بخش و دهستان ، و موقعیت مراکز بخش ، نقاط شهری و آبادیهای دارای ۲۰۰۰ نفر جمعیت و بیشتر ) و نقشه های مربوط به بخش یا بخشهای شهرستان ( به تفکیک دهستان و آبادیهای دارای ۲۰ خانوار و بیشتر ) است .

لازم به یادآوری است ، نقشه شهرستانها که موقعیت کلیه آبادیها ( دارای سکنه و خالی از سکنه ) روی آن مشخص شده ، در مرکز آمار ایران موجود و قابل ارائه به استفاده کنندگان است .

امید است این مجموعه از نشریات نتایج سرشماری بتواند اطلاعات لازم برای شناخت اوضاع اجتماعی و اقتصادی آبادیهای کشور را در اختیار تصمیم گیران ، برنامه ریزان و پژوهشگران قرار دهد .

مرکز آمار ایران

فهرست مندرجات فرهنگ آبادیهای شهرستان فارس

صفحه

عنوان

تعاریف و مفاهیم مورد استفاده در سرشماری عمومی نفوس و مسکن سال ۱۳۶۵ ( ویژه فرهنگ آبادیها )

یک	جمعیت ( جامعه مورد سرشماری )
یک	خانوار
دو	اقامتگاه معمولی
دو	شهر ( نقطه شهری )
دو	آبادی (نقطه روستایی)
دو	جمعیت ساکن در نقاط شهری
دو	جمعیت ساکن در نقاط روستایی
دو	سن
دو	مهاجران وارد شده
دو	محل تولد
دو	باسواد
سه	کار
سه	وضع فعالیت در ۷ روز گذشته

مفاهیم به کار رفته در این نشریه

چهار	نسبت جنسی
چهار	گروههای عمده سنی
چهار	نسبت باسوادی

ویژگیهای عمده نقاط روستایی شهرستان

۱	جمعیت
۲	خانوار
۲	مهاجرت
۴	سواد
۵	وضع فعالیت
۷	نقشه تقسیمات کشوری جمهوری اسلامی ایران به تفکیک استان : ۱۳۶۵
۸	نقشه شهرستان به تفکیک بخش و دهستان

عنوان

صفحه

- نقشه روستایی بخش شوراب شهرستان فارس از استان چهارمحال و بختیاری ..... ۹
- نقشه روستایی بخش مرکزی شهرستان فارس از استان چهارمحال و بختیاری ..... ۱۰

جداول

- خصوصیات اجتماعی-اقتصادی آبادیهای دارای سکنه شهرستان ..... ۱۲
- نوع راه و فعالیت کشاورزی آبادیهای خالی از سکنه شهرستان ..... ۲۶

پیوستها

فرم ۳- ( پرسشنامه آبادی )

فهرست مجموعه نشریات فرهنگ آبادیهای کشور براساس نتایج سرشماری عمومی نفوس و مسکن سال ۱۳۶۵

۱۳۶۵  
۱۳۶۵  
۱۳۶۵

## تعاریف و مفاهیم مورد استفاده در سرشماری عمومی نفوس و مسکن سال ۱۳۶۵ (ویژه فرهنگ آبادیها)

### جمعیت (جامعه مورد سرشماری)

اعضای همه خانوارهای معمولی ساکن و دستجمعی که اقامتگاه معمولی آنان در زمان سرشماری در ایران قرار دارد و نیز اعضای کلیه خانوارهای معمولی غیر ساکن کشور، جامعه مورد سرشماری را تشکیل می‌دهند. اعضای هیئتهای سیاسی و سفارتخانه‌های خارجی در ایران و افراد خانواده آنان جزو جامعه مورد سرشماری محسوب نمی‌شوند، اما ایرانیان عضو هیئتهای سیاسی و سفارتخانه‌های ایران در خارج از کشور و افراد خانواده آنان، جزو جامعه مورد سرشماری به حساب می‌آیند.

### خانوار

خانوار از چند نفر تشکیل می‌شود که با هم در یک اقامتگاه زندگی می‌کنند، با یکدیگر هم‌خرج هستند و معمولاً "با هم غذا می‌خورند". فردی که به تنهایی زندگی می‌کند نیز، خانوار تلقی می‌شود.  
خانوار معمولی: خانوار با تعریف فوق، اکثر افراد کشور را در بر می‌گیرد و به همین دلیل این‌گونه خانوارها، "خانوار معمولی" نیز نامیده می‌شود.  
خانوار معمولی ساکن: خانواری که در اقامتگاه ثابت سکونت دارد، "خانوار معمولی ساکن" نامیده می‌شود.  
خانوار معمولی غیر ساکن: خانواری که در زمان سرشماری در اقامتگاه ثابتی سکونت ندارد، "خانوار معمولی غیر ساکن" نامیده می‌شود.  
این دسته از خانوارها شامل سه گروه زیر است:

۱- خانوارهایی که در زمان سرشماری در کوچ به سر می‌برند و یا در خارج شهرها و آبادیها در زیر چادر زندگی می‌کنند.

۲- خانوارهایی که در محل زندگی ثابتی زندگی نمی‌کنند و به‌طور مداوم محل زندگی خود را تغییر می‌دهند، مانند کولیها.

۳- خانوارهایی که محل زندگی مشخص ندارند و شبها معمولاً "در پارکها، خرابه‌ها، زیرپلها و... بیتوته می‌کنند.

خانوار دستجمعی: مجموعه افرادی که به دلیل داشتن هدف یا ویژگیهای مشترک مانند تحصیل، بیماری روانی و... با هم در یک موسسه از قبیل خوابگاه دانشجویی، آسایشگاه روانی و... زندگی می‌کنند، یک خانوار دستجمعی به حساب می‌آیند. در این سرشماری، افرادی که در ندامتگاهها، بازداشتگاهها و مراکز مشابه نگهداری می‌شوند و نیز افرادی که در سربازخانهها، پادگانها، پاسگاهها، پایگاهها، یا اردوگاههای نظامی و انتظامی به‌طور جمعی به سر می‌برند و همچنین دانش‌آموزان و دانشجویان موسسات آموزشی نیروهای نظامی و انتظامی، به عنوان اعضای خانوار دستجمعی مورد سرشماری قرار نمی‌گیرند. این‌گونه افراد همراه با سایر اعضای خانوار معمولی خود سرشماری می‌شوند.

۱۳۶۵

## اقامتگاه معمولی

اقامتگاه معمولی خانوار، محلی است که خانوار در زمان سرشماری در آنجا زندگی می‌کند، مشروط بر اینکه اقامتگاه دیگری نداشته باشد. اقامتگاه معمولی خانواری که در زمان سرشماری بیش از یک اقامتگاه دارد، محلی است که بیشترین مدت سال را در آنجا به سر می‌برد.

## شهر (نقطه شهری)

منظور از شهر، هر یک از نقاطی است که دارای شهرداری باشد.

## آبادی (نقطه روستایی)

آبادی به مجموعه یک یا چند مکان و اراضی به هم پیوسته (اعم از کشاورزی و غیرکشاورزی) گفته می‌شود که خارج از محدوده شهرها واقع شده و دارای محدوده ثبتی یا عرفی مستقل باشد. اگر آبادی در زمان سرشماری، محل سکونت خانوار یا خانوارهایی باشد، "دارای سکنه" و در غیر این صورت، "خالی از سکنه" تلقی می‌شود.

## جمعیت ساکن در نقاط شهری

منظور از جمعیت ساکن در نقاط شهری در هر یک از محدوده‌های بخش، شهرستان، استان یا کشور، جمعیت کلیه شهرهایی است که در همان محدوده قرار دارد و جمعیت هر شهر عبارت است از مجموع تعداد اعضای همه خانوارهای معمولی ساکن و دستجمعی که اقامتگاه معمولی آنها در زمان سرشماری در آن شهر واقع است.

## جمعیت ساکن در نقاط روستایی

منظور از جمعیت ساکن در نقاط روستایی در هر یک از محدوده‌های دهستان، بخش، شهرستان، استان یا کشور، جمعیت کلیه آبادیهایی است که در همان محدوده قرار دارد و جمعیت هر آبادی عبارت است از مجموع تعداد اعضای همه خانوارهای معمولی ساکن و دستجمعی که اقامتگاه معمولی آنها در زمان سرشماری در آن آبادی واقع است.

## سن

منظور از سن، تعداد سالهای کاملی است که از زمان تولد فرد گذشته است.

## مهاجران وارد شده

در هر شهر یا آبادی، آن دسته از اعضای خانوارهای معمولی ساکن و دستجمعی که متولد آنجا نباشند، مهاجر شناخته می‌شوند.

## محل تولد

منظور از محل تولد، آبادی یا شهری است که در زمان تولد فرد، اقامتگاه معمولی مادر او بوده است.

## باسواد

کسانی که می‌توانند به فارسی یا هر زبان دیگری متن ساده‌ای را بخوانند و بنویسند، خواه مدرک رسمی داشته یا نداشته باشند، باسواد تلقی می‌شوند. همه محصلان از جمله نوزادان سال اول ابتدایی و سوادآموزان نهفت سوادآموزی نیز باسواد به حساب می‌آیند.

کار، هر فعالیت فکری یا بدنی است که قانوناً " مجاز باشد و به منظور کسب درآمد ( نقدی، غیرنقدی) صورت گیرد .

#### وضع فعالیت در ۷ روز گذشته

در این سرشماری، وضع فعالیت افراد در ۷ روز پیش از مراجعه مامور سرشماری مورد نظر است. هر یک از افراد از این نظر و با توجه به تعریف کار، در یکی از گروههای زیر قرار می‌گیرند:

شاغل: افراد زیر شاغل به حساب می‌آیند:

— کسانی که دارای شغلی هستند، اعم از اینکه در ۷ روز پیش از مراجعه مامور سرشماری کار کرده و یا به عللی از قبیل مرخصی، بیماری، تعطیل موقت محل کار و... کار نکرده‌اند و پس از رفع علت به کار خود ادامه خواهند داد.

— کسانی که شغل مستمر نداشته ولی در ۷ روز پیش از مراجعه مامور سرشماری، حداقل دو روز کار کرده‌اند.

— کسانی که تحت عنوان کارآموز در ۷ روز پیش از مراجعه مامور سرشماری به کار اشتغال داشته‌اند.

— کسانی که دارای شغلی هستند، ولی در ۷ روز پیش از مراجعه مامور سرشماری به اقتضای فصل و ماهیت فصلی کار خود، کار نکرده‌اند (بیکاران فصلی)، مشروط بر آنکه در جستجوی کار دیگری هم نباشند.

— افرادی که به انجام خدمت وظیفه عمومی مشغول هستند.

— کسانی که در حال گذراندن دوره‌های آموزشی در دانشکده‌ها و آموزشگاههای مربوط به نیروهای نظامی و انتظامی هستند.

بیکار (جویای کار): کسانی که شاغل به حساب نمی‌آیند و در ۷ روز پیش از مراجعه مامور سرشماری در جستجوی کار بوده‌اند، بیکار (جویای کار) تلقی می‌شوند.

محصل: کسانی که شاغل، بیکار (جویای کار) محسوب نمی‌شوند و در ۷ روز پیش از مراجعه مامور سرشماری در حال تحصیل بوده‌اند، محصل به حساب می‌آیند.

خانه‌دار: خانه‌دار به کسانی گفته می‌شود که شاغل، بیکار (جویای کار) و محصل به حساب نمی‌آیند و بنا بر اظهار پاسخگو، در ۷ روز پیش از مراجعه مامور سرشماری به خانه‌داری مشغول بوده‌اند.

دارای درآمد بدون کار: کسانی که شاغل، بیکار (جویای کار) محصل و خانه‌دار محسوب نمی‌شوند و درآمدهای مستمری مانند حقوق بازنشستگی، حقوق وظیفه، درآمد املاک و مستغلات، سود سهام و... دارند، دارای درآمد بدون کار محسوب می‌شوند.

سایر: کسانی که از نظر وضع فعالیت در ۷ روز پیش از مراجعه مامور سرشماری، در هیچ یک از گروههای بالا قابل طبقه‌بندی نیستند، در گروه سایر قرار می‌گیرند.

## مفاهیم به کار رفته در این نشریه

### نسبت جنسی

نسبت تعداد مردان به زنان یا زنان به مردان ، نسبت جنسی نامیده می‌شود . معمولاً " در این مورد نسبت تعداد مردان به زنان را محاسبه می‌کنند و به صورت درصد ارائه می‌دهند . یعنی اگر  $M$  تعداد مردان و  $F$  تعداد زنان در یک منطقه جغرافیایی باشد ، نسبت جنسی در آن منطقه عبارت خواهد بود از :

$$\text{نسبت جنسی} = \frac{M}{F} \times 100$$

### گروههای عمده سنی

در مجموعه نشریات نتایج سرشماری عمومی نفوس و مسکن سال ۱۳۶۵ ، علاوه بر سنین منفرد و گروههای سنی منظم ( ۵ ساله و ۱۰ ساله ) ، طبقه‌بندی سنی دیگری نیز برای جمعیت در نظر گرفته شده است که هر طبقه آن ، یک گروه عمده سنی نامیده می‌شود و عبارت است از :

افراد ۱ - ۵ ساله : نوباوگان

افراد ۶ - ۱۰ ساله : کودکان

افراد ۱۱ - ۱۴ ساله : نوجوانان

افراد ۱۵ - ۲۴ ساله : جوانان

افراد ۲۵ - ۶۴ ساله : میانسالان

افراد ۶۵ ساله و بیشتر : بزرگسالان

افرادی که سن آنان معلوم نبوده و با امکان انتساب آنان به یکی از گروههای سنی وجود نداشته است ، در گروه " سن نامشخص" منظور شده است .

### نسبت باسوادی

این نسبت در هر جامعه از تقسیم تعداد افراد با سواد در یک سن یا گروه سنی معین به جمعیت آن سن یا گروه سنی به دست می‌آید و معمولاً " به صورت " درصد " بیان می‌شود .



ویزگیهای عمده نقاط روستایی شهرستان فارس

فارسان یکی از شهرستانهای استان چهارمحال و بختیاری است که در شمال غربی این استان واقع شده و مرکز آن شهر فارسان است. این شهرستان دارای ۲ شهر جوانقان و فارسان است. همچنین شهرستان فارسان به ۲ بخش شامل ۷ دهستان تقسیم شده و متشکل از ۲۸۵ آبادی دارای سکنه و ۱۰۹ آبادی خالی از سکنه است.

جمعیت

در سرشماری عمومی نفوس و مسکن مهرماه ۱۳۶۵، شهرستان فارسان دارای ۹۶۲۸۸ نفر جمعیت بوده است. از این تعداد، ۲۷۲۷۱ نفر ساکن در نقاط شهری، ۶۶۴۰۰ نفر ساکن در نقاط روستایی و بقیه غیر ساکن بودمانند.

جدول ۱- تعداد آبدیهای دارای سکنه شهرستان بزرگ بخش، به تفکیک طبقات جمعیتی

بخش	جمع	۱ نفر تا ۲۴ نفر	۲۵ تا ۴۹ نفر	۵۰ تا ۹۹ نفر	۱۰۰ تا ۲۴۹ نفر	۲۵۰ تا ۴۹۹ نفر	۵۰۰ تا ۹۹۹ نفر	۱۰۰۰ تا ۲۴۹۹ نفر	۲۵۰۰ تا ۴۹۹۹ نفر	۵۰۰۰ نفر و بیشتر
شهرستان فارسان	۲۸۵	۷۰	۴۹	۵۹	۶۹	۲۶	۱	۴	۶	۱
شهرک	۲۶۷	۶۷	۴۹	۵۸	۶۸	۲۲	۱	۱	۰	۰
مرکز	۱۸	۲	۰	۱	۱	۲	۰	۲	۶	۱

از جمعیت نقاط روستایی این شهرستان، ۳۴۲۷۷ نفر مردان و ۳۲۱۲۳ نفر زنان تشکیل می‌دادمانند. نسبت جنسی در این جمعیت نشان می‌دهد که در مقابل هر ۱۰۰ نفر زن، ۱۰۷ نفر مرد وجود دارد. این نسبت در بین اطفال کمتر از یکساله ۱۰۱ و در بین افراد ۵ ساله و بیشتر ۱۱۳ است. پایینترین نسبت جنسی به گروه سنی اطفال (کمتر از یکساله) و بالاترین نسبت، به گروه سنی بزرگسالان (۶۵ ساله و بیشتر) تعلق دارد.

جدول ۲- جمعیت نقاط روستایی شهرستان بر حسب بخش و گروه‌های عمده سنی، به تفکیک جنس

نبت سنی	زن	مرد	مردوزن		گروه‌های عمده سنی
			درصد	تعداد	
۱۰۷	۳۲۱۲۳	۳۴۲۷۷	۱۰۰/۰۰	۶۶۴۰۰	شهرستان فارسان
۱۰۱	۱۶۴۰	۱۶۵۶	۴/۹۶	۳۲۹۶	اطفال/کمتر از یکساله/
۱۰۳	۷۴۴۵	۷۶۵۵	۲۲/۷۴	۱۵۱۰۰	نوباوگان/۱-۵ساله/
۱۰۹	۵۱۴۴	۵۶۰۲	۱۶/۱۸	۱۰۷۴۶	کودکان/۶-۱۰ساله/
۱۱۲	۲۳۱۰	۲۷۰۴	۱۰/۵۶	۷۰۱۴	نوجوانان/۱۱-۱۴ساله/
۱۰۶	۵۴۳۸	۵۷۸۴	۱۶/۹۰	۱۱۲۲۲	جوانان/۱۵-۲۴ساله/
۱۰۷	۸۴۴۰	۹۰۶۷	۲۶/۲۷	۱۷۵۰۷	میانسالان/۲۵-۶۴ساله/
۱۱۳	۷۰۶	۸۰۱	۲/۲۷	۱۵۰۷	بزرگسالان/۶۵ساله و بیشتر/
*	۰	۸	۰/۰۱	۸	نامشخص
۱۰۵	۱۳۰۳۴	۱۳۷۲۵	۱۰۰/۰۰	۲۶۷۵۹	بخش شوراب
۱۰۸	۵۶۶	۶۱۰	۴/۳۹	۱۱۷۶	اطفال/کمتر از یکساله/
۱۰۰	۲۹۸۷	۲۹۹۲	۲۲/۳۴	۵۹۷۹	نوباوگان/۱-۵ساله/
۱۰۸	۲۱۶۲	۲۳۴۲	۱۶/۸۳	۴۵۰۴	کودکان/۶-۱۰ساله/
۱۰۵	۱۴۴۴	۱۵۰۹	۱۱/۰۴	۲۹۵۳	نوجوانان/۱۱-۱۴ساله/
۱۰۱	۲۰۶۲	۲۰۷۳	۱۵/۴۵	۴۱۳۵	جوانان/۱۵-۲۴ساله/
۱۰۹	۲۴۸۰	۲۸۰۵	۲۷/۲۲	۷۲۸۵	میانسالان/۲۵-۶۴ساله/
۱۱۶	۳۳۳	۳۸۷	۲/۶۹	۷۲۰	بزرگسالان/۶۵ساله و بیشتر/
*	۰	۷	۰/۰۳	۷	نامشخص
۱۰۸	۱۹۰۸۹	۲۰۵۵۲	۱۰۰/۰۰	۳۹۶۴۱	بخش مرکزی
۹۷	۱۰۷۴	۱۰۴۶	۵/۳۵	۲۱۲۰	اطفال/کمتر از یکساله/
۱۰۵	۴۴۵۸	۴۶۶۳	۲۳/۰۱	۹۱۲۱	نوباوگان/۱-۵ساله/
۱۰۹	۲۹۸۲	۳۲۶۰	۱۵/۷۵	۶۲۴۲	کودکان/۶-۱۰ساله/
۱۱۸	۱۸۶۶	۲۱۹۵	۱۰/۲۴	۴۰۶۱	نوجوانان/۱۱-۱۴ساله/
۱۱۰	۲۳۷۶	۲۷۱۱	۱۷/۸۸	۷۰۸۷	جوانان/۱۵-۲۴ساله/
۱۰۶	۴۹۶۰	۵۲۶۲	۲۵/۷۹	۱۰۲۲۲	میانسالان/۲۵-۶۴ساله/
۱۱۱	۳۷۳	۴۱۴	۱/۹۹	۷۸۷	بزرگسالان/۶۵ساله و بیشتر/
*	۰	۱	۰/۰۰	۱	نامشخص

\* محاسبه مفهومی ندارد.

خانوار

در سرشماری مهرماه ۱۳۶۵، شهرستان فارسان دارای ۱۶۲۱۰ خانوار بوده است. از این تعداد، ۴۶۶۹ خانوار ساکن در نقاط شهری، ۱۱۱۰۷ خانوار ساکن در نقاط روستایی و بقیه غیر ساکن بوده اند.

جدول ۳- تعداد آبادیهای دارای سکنه شهرستان بر حسب بخش، به تفکیک گروه بندی تعداد خانوار

بخش	جمع	۱ تا ۲ خانوار	۳ تا ۴ خانوار	۵ تا ۹ خانوار	۱۰ تا ۱۹ خانوار	۲۰ تا ۲۹ خانوار	۳۰ تا ۴۹ خانوار	۵۰ تا ۹۹ خانوار	۱۰۰ تا ۱۹۹ خانوار	۲۰۰ تا ۴۹۹ خانوار	۵۰۰ تا ۹۹۹ خانوار	۱۰۰۰ خانوار و بیشتر
شهرستان فارسان	۲۸۵	۸۱	۵۰	۶۲	۶۶	۱۵	۱	۳	۶	۱	۰	۰
بخش هوراب	۲۶۷	۷۸	۵۰	۶۱	۶۴	۱۲	۱	۰	۰	۰	۰	۰
بخش مرکزی	۱۸	۳	۰	۱	۲	۲	۰	۲	۶	۱	۰	۰

متوسط تعداد افراد در خانوارهای معمولی ساکن نقاط روستایی این شهرستان، ۶/۰ نفر است. بیشترین تعداد خانوار، مربوط به خانوارهای ۶ نفره و کمترین آن مربوط به خانوارهای ۱ نفره است.

جدول ۴- خانوارهای معمولی ساکن نقاط روستایی شهرستان بر حسب بخش، به تفکیک تعداد افراد در خانوار

بخش	جمع	۱ نفر	۲ نفر	۳ نفر	۴ نفر	۵ نفر	۶ نفر	۷ نفر	۸ نفر	۹ نفر	۱۰ نفر و بیشتر
شهرستان فارسان	۱۱۱۰۶	۲۵۲	۹۶۸	۱۱۱۸	۱۲۴۵	۱۳۹۲	۱۴۶۲	۱۳۱۲	۱۳۵۱	۷۶۷	۱۱۲۷
بخش هوراب	۴۲۳۴	۷۶	۲۹۵	۳۲۶	۴۴۶	۵۱۰	۶۱۳	۵۴۸	۶۱۹	۲۰۰	۵۰۱
بخش مرکزی	۶۸۷۲	۱۷۶	۶۷۳	۷۹۲	۸۹۹	۸۸۳	۸۵۰	۷۶۴	۷۲۲	۴۶۷	۶۳۶

مهاجرت

در سرشماری عمومی نفوس و مسکن مهرماه ۱۳۶۵، ۹۶/۶ درصد از جمعیت نقاط روستایی شهرستان فارسان در همان آبادی که در زمان سرشماری اقامت داشتند متولد شده اند. مقایسه محل تولد افراد با محلی که در زمان سرشماری در آنجا اقامت داشتند نشان می دهد که ۱/۷ درصد جمعیت نقاط روستایی این شهرستان از آبادیهای بادی و ۰/۸ درصد از شهرهای بادی، در طول زندگی شان مهاجرت کرده اند.

(۱) شامل ۱ خانوار دستجمعی و ۱۱۱۰۶ خانوار معمولی ساکن است.

### جدول ۵- جمعیت نقاط روستایی شهرستان بروجردهای عمده شنی، به تفکیک محل تولد

انگاری شده	محل تولد در جای دیگر			محل تولد در آبادی محل اقامت	جمع	گروههای عمده شنی
	خارج از کشور	شهر	آبادی			
۵۶۹	۲۴	۵۴۴	۱۱۲۹	۶۴۱۳۴	۶۶۴۰۰	شهرستان فارسان
۶۴	۰	۲	۱	۲۲۲۸	۲۲۹۶	اطفال / کمتر از یکساله /
۲۳۲	۷	۲۱	۴۳	۱۴۷۸۷	۱۵۱۰۰	نوباوگان / ۱-۵ساله /
۶۷	۹	۴۴	۷۵	۱۰۵۵۱	۱۰۷۴۶	کودکان / ۶-۱۰ساله /
۴۶	۰	۴۲	۱۹۸	۶۷۲۸	۷۰۱۴	نوجوانان / ۱۱-۱۴ساله /
۵۵	۰	۱۵۴	۲۳۸	۱۰۷۷۵	۱۱۲۲۲	جوانان / ۱۵-۲۴ساله /
۹۷	۸	۲۳۷	۵۲۴	۱۶۶۴۱	۱۷۵۰۷	میانسالان / ۲۵-۶۴ساله /
۸	۰	۳۳	۵۰	۱۴۱۶	۱۵۰۷	بزرگسالان / ۶۵ساله و بیشتر /
۰	۰	۰	۰	۸	۸	نامشخص

سواد

در سرشماری مهرماه ۱۳۶۵ شهرستان فارسان، از ۴۸۰۰۴ نفر جمعیت ۶ ساله و بیشتر نقاط روستایی این شهرستان، ۴۹/۲ درصد باسواد بودند. نسبت باسواد در این جمعیت برای مردان، ۶۲/۱ درصد و برای زنان، ۳۵/۲ درصد بوده است. این نسبت برای افراد لازم التعلیم (۶-۱۴ ساله)، ۷۸/۶ درصد و برای افراد ۱۵ ساله و بیشتر، ۳۱/۹ درصد بوده است.

### جدول ۶- درصد باسوادان بی سوادان در جمعیت ۶ ساله و بیشتر نقاط روستایی شهرستان بروجردهای عمده شنی به تفکیک جنس

انگاری شده	بی سواد		باسواد		جمع	گروههای عمده شنی
	زن	مرد	زن	مرد		
۰/۵۳	۶۴/۱۹	۳۷/۴۸	۳۵/۱۸	۶۲/۰۹	۱۰۰/۰۰	شهرستان فارسان
۱/۲۷	۲۵/۴۷	۱۲/۶۶	۷۳/۰۶	۸۶/۲۵	۱۰۰/۰۰	کودکان / ۶-۱۰ساله /
۰/۲۹	۳۵/۷۷	۱۲/۱۰	۶۳/۹۳	۸۷/۶۳	۱۰۰/۰۰	نوجوانان / ۱۱-۱۴ساله /
۰/۲۱	۶۷/۰۸	۲۶/۴۵	۳۲/۶۲	۷۳/۴۱	۱۰۰/۰۰	جوانان / ۱۵-۲۴ساله /
۰/۲۸	۹۴/۳۶	۶۶/۰۲	۵/۲۶	۲۳/۷۹	۱۰۰/۰۰	میانسالان / ۲۵-۶۴ساله /
۱/۵۳	۹۶/۶۰	۸۴/۶۴	۱/۷۰	۱۳/۹۸	۱۰۰/۰۰	بزرگسالان / ۶۵ساله و بیشتر /

جدول ۶- درصد سواد انجمن علمی سوادان در جمعیت و سایر بیشتر نقاط روستایی شهرستان بر حسب بخش و گروه‌های سنی (دنباله)

انگاره شده	با سواد		بی سواد		جمع	گروه‌های سنی
	زن	مرد	زن	مرد		
۰/۵۴	۷۸/۴۲	۵۱/۴۰	۲۰/۸۷	۴۸/۲۲	۱۰۰/۰۰	بخش شوراب
۱/۳۵	۴۹/۳۵	۲۵/۳۲	۴۸/۸۹	۷۳/۷۰	۱۰۰/۰۰	کودکان/ ۶-۱۰ ساله /
۰/۳۰	۶۲/۲۳	۲۲/۸۶	۳۷/۳۳	۷۶/۸۷	۱۰۰/۰۰	نوجوانان/ ۱۱-۱۴ ساله /
۰/۲۷	۸۵/۱۱	۴۳/۱۷	۱۴/۵۰	۵۶/۶۸	۱۰۰/۰۰	جوانان/ ۱۵-۲۴ ساله /
۰/۲۱	۹۷/۴۴	۷۹/۵۵	۲/۳۰	۲۰/۲۹	۱۰۰/۰۰	میانسالان/ ۲۵-۶۴ ساله /
۱/۳۹	۹۶/۷۰	۸۷/۳۴	۱/۲۰	۱۱/۸۹	۱۰۰/۰۰	بزرگسالان/ ۶۵ ساله و بیشتر /
۰/۵۲	۵۴/۲۴	۲۷/۹۹	۴۵/۱۸	۷۱/۵۶	۱۰۰/۰۰	بخش مرکزی
۱/۲۲	۸/۱۵	۳/۵۶	۹۰/۵۸	۹۵/۲۸	۱۰۰/۰۰	کودکان/ ۶-۱۰ ساله /
۰/۲۷	۱۵/۲۲	۴/۶۹	۸۴/۵۱	۹۵/۰۳	۱۰۰/۰۰	نوجوانان/ ۱۱-۱۴ ساله /
۰/۱۸	۵۶/۰۷	۱۷/۱۱	۴۳/۶۹	۸۲/۷۵	۱۰۰/۰۰	جوانان/ ۱۵-۲۴ ساله /
۰/۳۳	۹۲/۲۰	۵۶/۲۳	۷/۲۴	۴۳/۵۶	۱۰۰/۰۰	میانسالان/ ۲۵-۶۴ ساله /
۱/۶۵	۹۶/۵۱	۸۲/۱۳	۲/۱۴	۱۵/۹۴	۱۰۰/۰۰	بزرگسالان/ ۶۵ ساله و بیشتر /

وضع فعالیت

در سرشماری همراه ۱۳۶۵/۰۰۳۵ درصد جمعیت ۱۰ ساله و بیشتر نقاط روستایی شهرستان فارس را افراد شاغل و بیکار (جویای کار) تشکیل می‌دادند. نسبت افراد شاغل به جمعیت ۱۰ ساله و بیشتر در نقاط روستایی این شهرستان ۲۸/۰۰ درصد بوده است. این نسبت برای مردان ۵۳/۱۰ درصد و برای زنان ۰/۹۰ درصد بوده است.

جدول ۷- جمعیت ۱۰ ساله و بیشتر نقاط روستایی شهرستان بر حسب بخش و وضع فعالیت، به تفکیک جنس

وضع فعالیت	مرد		زن	
	درصد	تعداد	درصد	تعداد
شهرستان فارس	۱۰۰/۰۰	۳۹۲۷۰	۱۰۰/۰۰	۱۸۸۵۶
شاغل	۲۸/۰۴	۱۱۰۱۳	۵۳/۱۴	۱۶۵
بیکار/ جویای کار /	۶/۹۲	۲۷۱۹	۱۲/۶۸	۱۳۰
محصل	۲۰/۰۲	۷۸۶۲	۲۵/۴۷	۲۶۶۲
خانه دار	۳۷/۰۷	۱۴۵۵۶	۰/۸۴	۱۴۳۸۵
دار ای در آمد بدون کار	۰/۵۴	۲۱۱	۰/۶۲	۸۴
سایر	۶/۹۸	۲۷۴۱	۶/۹۴	۱۳۲۵
نظاره نشده	۰/۴۳	۱۶۸	۰/۳۱	۱۰۵

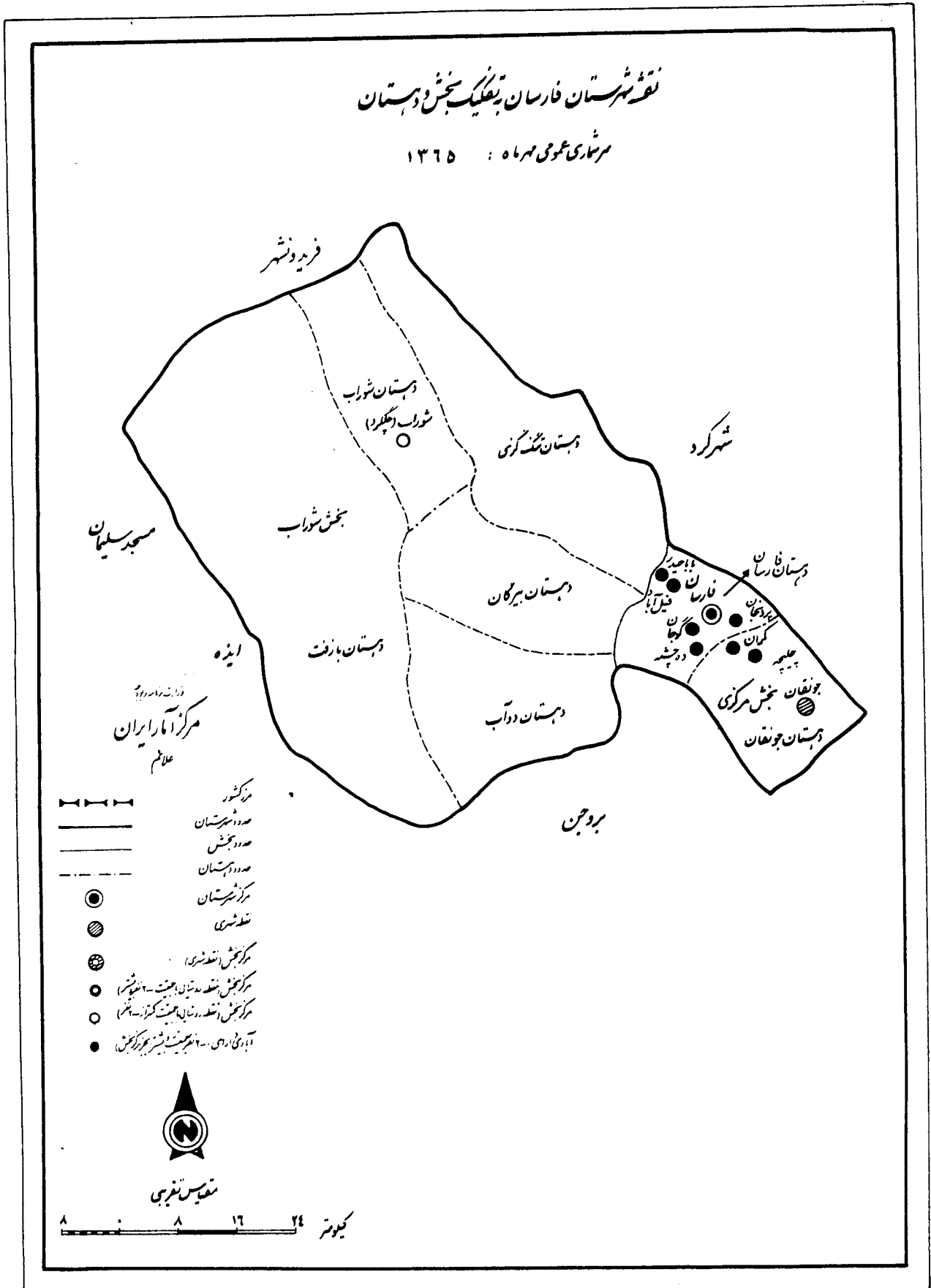
جدول ۷- جمعیت ۱۰ ساله و بیشتر نقاط روستایی شهرستان بر حسب بخش و وضع فعالیت، بزرگی جنس (دنباله)

زن		مرد		مرد و زن		وضع فعالیت
درصد	تعداد	درصد	تعداد	درصد	تعداد	
۱۰۰/۰۰	۷۷۰۶	۱۰۰/۰۰	۸۲۲۷	۱۰۰/۰۰	۱۵۹۳۳	بخش شوراب
۰/۷۳	۵۶	۵۶/۵۲	۴۶۵۰	۲۹/۵۴	۴۷۰۶	شاغل
۰/۲۹	۲۲	۸/۶۱	۷۰۸	۴/۵۸	۷۳۰	بیکار / جویای کار /
۸/۳۲	۶۴۱	۲۰/۷۵	۱۷۰۷	۱۴/۷۴	۲۳۴۸	محصل
۷۵/۷۳	۵۸۳۶	۱/۱۴	۹۴	۳۷/۲۲	۵۹۳۰	خانه دار
۰/۲۲	۱۷	۰/۵۲	۴۳	۰/۳۸	۶۰	دارای درآمد بدون کار
۱۴/۱۲	۱۰۸۸	۱۲/۱۱	۹۹۶	۱۳/۰۸	۲۰۸۴	سایر
۰/۶۰	۴۶	۰/۳۵	۲۹	۰/۴۷	۷۵	اظهار نشده
۱۰۰/۰۰	۱۱۱۵۰	۱۰۰/۰۰	۱۲۱۸۷	۱۰۰/۰۰	۲۳۳۳۷	بخش مرکزی
۰/۹۸	۱۰۹	۵۰/۸۶	۶۱۹۸	۲۷/۰۳	۶۳۰۷	شاغل
۰/۹۷	۱۰۸	۱۵/۴۳	۱۸۸۱	۸/۵۲	۱۹۸۹	بیکار / جویای کار /
۱۸/۱۳	۲۰۲۱	۲۸/۶۶	۳۴۹۳	۲۳/۶۳	۵۵۱۴	محصل
۷۶/۶۷	۸۵۴۹	۰/۶۳	۷۷	۳۶/۹۶	۸۶۲۶	خانه دار
۰/۶۰	۶۷	۰/۶۹	۸۴	۰/۶۵	۱۵۱	دارای درآمد بدون کار
۲/۱۳	۲۳۷	۳/۴۵	۴۲۰	۲/۸۲	۶۵۷	سایر
۰/۵۴	۵۹	۰/۲۸	۳۴	۰/۴۰	۹۳	اظهار نشده



# نقشه شهرستان فارسان به تفکیک بخش و دهستان


مرستاری عمومی مهرماه : ۱۳۶۵



- مرکز شهرستان
- مرکز دهستان
- مرکز بخش
- مرکز دهستان
- مرکز شهرستان
- تقاضی
- مرکز بخش (تقاضی)
- مرکز بخش (تقاضی) - دهستان
- مرکز بخش (تقاضی) - دهستان
- آبادی ارضی - دهستان

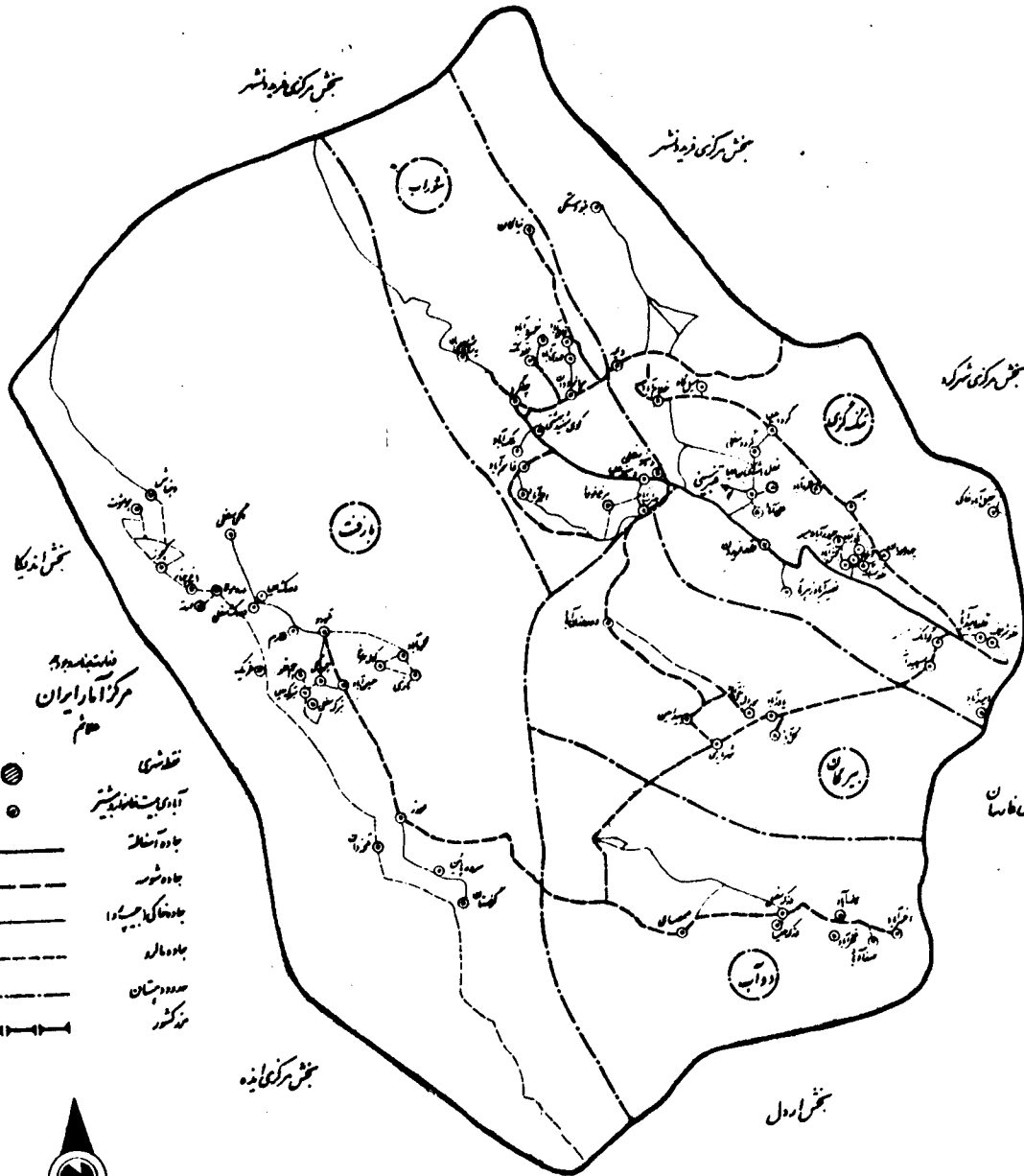


تعیین تقریبی






نقشه روستایی بخش شواب شهرستان فارس از استان چهارمحال بختیاری  
 شورای عمومی مردمان سال ۱۳۶۵



- نقشه‌ای  
 آبادیست نامدارترین  
 جاده آسفالت  
 جاده خاکی  
 جاده خاکی با ماسه  
 جاده مال  
 حدود دهستان  
 مرز کشور





شماره ردیف آبادی	آبادی	کده آبادی	نوع راه آبادی (کده)	تعداد خانوار	جمعیت	جمعیت عساکه بیشتر	جمعیت باسواد	جمعیت شغل	فعالیت کشاورزی						
									زراعت	باغداری	دامداری دامپروری	پرورش طیور	پرورش گاو ابریشم	پرورش زنبور صم	پرورش ماهی
۱	۲	۳	۴	۵	۶	۷	۸	۹	۱۰	۱۱	۱۲	۱۳	۱۴	۱۵	۱۶
	بخش شور آب			۴۲۳۴	۲۶۷۵۹	۱۹۶۰۴	۶۸۶۰	۴۷۲۳	۲۶۵	۲۶	۲۶۴	۹۷	۰	۲۳	۰
	دهستان بافت			۱۲۰۲	۷۴۹۵	۵۵۲۴	۱۲۴۲	۱۳۹۵	۷۶	۴۶	۷۷	۴۲	۰	۲۲	۰
۱	ابدره	۲۱۳۵۹۶	۴	۵	۲۹	۲۳	۲	۵	*	*	*	*	*	*	*
۲	ارته	۲۱۳۵۹۹	۲	۵۱	۲۶۹	۲۶۰	۲۶	۶۹	*	*	*	*	*	*	*
۳	الکی سفلی	۲۱۳۶۰۱	۴	۳۵	۱۴۲	۱۱۱	۱۰	۳۱	*	*	*	*	*	*	*
۴	الکی علیا	۲۱۳۶۰۲	۴	۴۰	۵۸	۴۲	۱	۱۳	*	*	*	*	*	*	*
۵	الورک	۲۱۳۶۰۳	۴	۲	۱۵	۱۲	۰	۶	*	*	*	*	*	*	*
۶	بادام شیرین	۲۱۳۶۰۷	۴	۲	۱۳	۱۱	۱	۴	*	*	*	*	*	*	*
۷	باغ چنار	۲۱۳۶۰۸	۲	۲۸	۲۲۷	۱۸۲	۳۳	۴۴	*	*	*	*	*	*	*
۸	باغکاری	۲۱۳۶۰۶	۴	۴	۲۶	۲۰	۲	۴	*	*	*	*	*	*	*
۹	برک آباد	۲۱۳۶۱۰	۲	۴	۲۵	۱۷	۲	۵	*	*	*	*	*	*	*
۱۰	بنابیه	۲۱۳۶۱۱	۴	۲	۱۳	۱۱	۲	۵	*	*	*	*	*	*	*
۱۱	تازگوان	۲۱۳۶۱۲	۴	۲	۲۴	۱۸	۰	۳	*	*	*	*	*	*	*
۱۲	تبرک سفلی	۲۱۳۶۱۲	۲	۵۸	۲۴۴	۲۴۹	۶۴	۸۳	*	*	*	*	*	*	*
۱۳	تبرک علیا	۲۱۳۶۱۴	۲	۲۷	۲۰۲	۱۵۲	۱۹	۳۱	*	*	*	*	*	*	*
۱۴	تپاه سفلی	۲۱۳۶۱۵	۲	۱۵	۱۱۱	۸۷	۲۹	۳۰	*	*	*	*	*	*	*
۱۵	تپاه علیا	۲۱۳۶۱۶	۴	۹	۶۱	۵۰	۱	۱۲	*	*	*	*	*	*	*
۱۶	ترکی	۲۱۳۶۱۷	۲	۱۶	۸۶	۶۲	۵	۱۶	*	*	*	*	*	*	*
۱۷	تشنوی	۲۱۳۶۱۸	۲	۸	۴۴	۳۴	۱	۶	*	*	*	*	*	*	*
۱۸	تلخه دان	۲۱۳۶۱۹	۴	۵۶	۲۶۳	۲۶۴	۸۱	۶۵	*	*	*	*	*	*	*
۱۹	تلورده	۲۱۳۶۲۰	۲	۲۶	۲۶۷	۱۹۲	۶۸	۴۴	*	*	*	*	*	*	*
۲۰	تیکه	۲۱۳۶۲۳	۴	۱۴	۸۰	۶۴	۴	۱۳	*	*	*	*	*	*	*
۲۱	چاهک	۲۱۳۶۲۵	۴	۱۱	۹۶	۷۷	۲۳	۲۵	*	*	*	*	*	*	*
۲۲	چم عیال علی	۲۱۳۶۲۶	۴	۱	۸	۶	۰	۲	*	*	*	*	*	*	*
۲۳	چم قلعه	۲۱۳۶۲۷	۲	۵۲	۲۵۴	۲۴۱	۷۵	۴۳	*	*	*	*	*	*	*
۲۴	چشمه قاسم	۲۱۳۶۲۸	۴	۱	۹	۷	۱	۱	*	*	*	*	*	*	*
۲۵	چمن گلی	۲۱۳۶۲۹	۲	۳۵	۲۰۸	۱۵۶	۶۵	۲۹	*	*	*	*	*	*	*
۲۶	خرمو	۲۱۳۶۳۰	۴	۱۵	۸۶	۶۲	۲۳	۲۰	*	*	*	*	*	*	*
۲۷	حسین آباد	۲۱۳۶۳۱	۲	۲۱	۱۱۸	۸۵	۲۲	۲۱	*	*	*	*	*	*	*
۲۸	خیارکار	۲۱۳۶۳۲	۲	۴۰	۸۴	۵۹	۱۳	۱۱	*	*	*	*	*	*	*
۲۹	دم غط	۲۱۳۶۳۴	۴	۶	۳۲	۲۲	۹	۶	*	*	*	*	*	*	*
۳۰	دره باغ	۲۱۳۶۳۵	۲	۴۰	۷۲	۵۲	۷	۱۵	*	*	*	*	*	*	*
۳۱	دره بیوران	۲۱۳۶۳۶	۴	۲	۲۴	۱۷	۸	۳	*	*	*	*	*	*	*
۳۲	دره شور	۲۱۳۶۳۸	۴	۵	۴۴	۳۱	۲	۵	*	*	*	*	*	*	*
۳۳	دره گاو میش	۲۱۳۶۳۹	۲	۲	۱۲	۱۱	۰	۲	*	*	*	*	*	*	*
۳۴	دره مولاد	۲۱۳۶۴۰	۴	۲۸	۱۷۵	۱۲۸	۲	۲۹	*	*	*	*	*	*	*
۳۵	دره روزگانه	۲۱۳۶۴۱	۴	۲	۱۴	۹	۰	۲	*	*	*	*	*	*	*
۳۶	دره هندو	۲۱۳۶۴۲	۴	۸	۴۹	۳۲	۰	۹	*	*	*	*	*	*	*
۳۷	دورک سفلی	۲۱۳۶۴۳	۲	۲۱	۱۱۵	۸۴	۳۰	۱۹	*	*	*	*	*	*	*
۳۸	دورک علیا	۲۱۳۶۴۴	۲	۲۳	۱۳۰	۹۸	۲۹	۲۷	*	*	*	*	*	*	*
۳۹	دورک قاسم علی و بند	۲۱۳۶۴۵	۲	۲۳	۷۲	۵۲	۱۳	۱۲	*	*	*	*	*	*	*
۴۰	دهشاش	۲۱۳۶۴۸	۲	۲۳	۱۶۱	۱۲۳	۵۰	۱۹	*	*	*	*	*	*	*
۴۱	ریباطک	۲۱۳۶۴۹	۲	۲	۱۵	۱۴	۱	۴	*	*	*	*	*	*	*
۴۲	ریباطکوه	۲۱۳۶۵۰	۲	۱۱	۶۰	۵۰	۱۷	۱۵	*	*	*	*	*	*	*
۴۳	مرتنک با بادام شیرین	۲۱۳۶۵۱	۴	۴	۱۸	۱۲	۱	۵	*	*	*	*	*	*	*
۴۴	مرتنک تلخه دان	۲۱۳۶۵۲	۴	۸	۵۳	۳۸	۹	۹	*	*	*	*	*	*	*
۴۵	مرجوی	۲۱۳۶۵۴	۴	۱۲	۶۲	۴۴	۱	۱۳	*	*	*	*	*	*	*

کده نوع راه آبادی: ۱، جاده اسفالت، ۲، جاده خاکی، ۳، مارو، ۴، سایر (اینگاه راه آهن، راه آبی، ۵، ناسخ و

شماره ردیف آبادی	بنج مذبح سلمانان	اماکن مذهبی سلمانان	شورای اسلامی روستایی	دفتر جهاد سازندگی	مرکز خدمات روستایی	پانچاه خاست بیج	آب لولگشی	برق	دبستان	مدرسه راهنمایی	انوریش رضت کوه انوری	عام	مرکز بهداشتی درمانی	خانه بهداشت	پرورش	دپوشک تخمکین دامپروری	بیمار و دامای روستایی	صندوق پست	دستری به روزنامه مجله آردوکی	مقنن	دستری به وسیله نقد عمومی آردوکی	فروشگاه تعاونی	تعمیرگاه شین آلات کش درزی	تعداد گوسفند بزرگ	تعداد گاو و گوساله
۱۷	۲	۱۱	۱۹۹	۷	۲	۲	۱۱	۴۵	۱۰۷	۲	۲۲	۱۵	۲	۹	۶	۵	۲	۲۰	۱	۴	۸۶	۲۹	۱	۱۰۹۳۴۰	۸۵۵۲
۱۸	۲	۱	۶۶	۱	۱	۱	۱۱	۰	۱۱	۱	۵	۲	۲	۰	۴	۰	۰	۲	۰	۱	۱۰	۹	۰	۶۷۸۴۲	۲۷۰۹
۱۹																								۱۸۰	۵
۲۰																								۱۰۰۰۰	۴۰۰
۲۱																								۵۰۰	۰
۲۲																								۱۵۰	۰
۲۳																								۲۰۰	۳
۲۴																								۲۰۰	۲
۲۵																								۶۰۰	۱۰۰
۲۶																								۱۴۰	۱۲
۲۷																								۱۲۰۰	۵
۲۸																								۱۶۵	۲۵
۲۹																								۰	۰
۳۰																								۹۵۰	۱۵۰
۳۱																								۲۲۰	۲۵
۳۲																								۳۰۰	۵۰
۳۳																								۲۰۰	۱۰
۳۴																								۲۰۰	۱۰
۳۵																								۵۲۰	۱۲۰
۳۶																								۲۹۰	۲۰
۳۷																								۲۴۰۰	۵۰
۳۸																								۲۵۵۰	۲۰
۳۹																								۲۲۰	۱۰
۴۰																								۶۵۰	۲۰
۴۱																								۷۰	۲
۴۲																								۴۵۰	۲۰
۴۳																								۵۰۰۰	۳۰۰
۴۴																								۵۰۰	۲۰
۴۵																								۴۰۰	۲۰
۴۶																								۹۰۰	۱۲
۴۷																								۸۰	۶
۴۸																								۵۰۰	۱۰
۴۹																								۱۶۰	۰
۵۰																								۲۴۰	۲۰
۵۱																								۵۱	۲
۵۲																								۲۰۰۰	۲۰
۵۳																								۱۴۰	۱۰
۵۴																								۱۸۰	۲۵
۵۵																								۲۵۰	۲۵
۵۶																								۲۵۰	۰
۵۷																								۱۱۰	۲۰
۵۸																								۴۰۰۰	۳۰۰
۵۹																								۲۵۰	۱۰
۶۰																								۲۲۰	۲
۶۱																								۱۰۰	۱۲
۶۲																								۷۰۰	۳۰
۶۳																								۱۵۰۰	۲۰

خصوصیات اجتماعی - اقتصادی آبادیهای دارائی سکنه شهرستان فارغان

شماره ردهیف آبادی	آبادی	کد آبادی	نوع راه آبادی (کد)	تعداد خانوار	کل جمعیت	جمعیت عورتان بیشتر	جمعیت باسواد	جمعیت شغل	فعالیت کشاورزی						
									زراعت	باغداری	دامداری دامپروری	پرورش طیور	پرورش گاو شیری	پرورش زنبورسل	پرورش ماهی
۱	۲	۳	۴	۵	۶	۷	۸	۹	۱۰	۱۱	۱۲	۱۳	۱۴	۱۵	۱۶
۴۶	سر و ه پایین	۲۱۳۶۵۵	۲	۲۱	۱۲۴	۶۹	۲۴	۲۵	*	*	*	*	*	*	*
۴۷	خرمک	۲۱۳۶۵۶	۴	۱۸	۱۱۱	۷۱	۲	۱۷	*	*	*	*	*	*	*
۴۸	خرنگ دورنگ	۲۱۳۶۵۷	۴	۱۴	۷۶	۵۱	۱	۱۵	*	*	*	*	*	*	*
۴۹	شیخ عالی	۲۱۳۶۵۹	۴	۱۰	۶۶	۴۸	۲	۱۰	*	*	*	*	*	*	*
۵۰	طارم	۲۱۳۶۶۰	۳	۲۵	۱۶۲	۱۲۷	۶۴	۲۰	*	*	*	*	*	*	*
۵۱	فریکه	۲۱۳۶۶۱	۳	۲۷	۱۹۸	۱۴۰	۲۱	۱۵	*	*	*	*	*	*	*
۵۲	قلعه کفکی	۲۱۳۶۶۲	۴	۹	۵۸	۴۴	۲	۱۶	*	*	*	*	*	*	*
۵۳	کچوز	۲۱۳۶۶۳	۳	۲۰	۱۳۴	۹۸	۵	۲۲	*	*	*	*	*	*	*
۵۴	کمری	۲۱۳۶۶۴	۴	۷	۴۲	۳۲	۷	۴	*	*	*	*	*	*	*
۵۵	کفکته قلعه	۲۱۳۶۶۵	۲	۹	۶۶	۵۱	۱۴	۱۰	*	*	*	*	*	*	*
۵۶	کوشکار	۲۱۳۶۶۶	۴	۷	۴۵	۳۰	۳	۶	*	*	*	*	*	*	*
۵۷	کون سرخ	۲۱۳۶۶۷	۳	۲۷	۱۶۶	۱۲۷	۲۹	۲۵	*	*	*	*	*	*	*
۵۸	کیار سفلی	۲۱۳۶۶۸	۴	۴	۲۳	۱۵	۰	۴	*	*	*	*	*	*	*
۵۹	کیار علیا	۲۱۳۶۶۹	۴	۲	۱۷	۱۲	۰	۲	*	*	*	*	*	*	*
۶۰	کبکاو	۲۱۳۶۷۰	۴	۲	۱۸	۱۲	۲	۲	*	*	*	*	*	*	*
۶۱	کاو شبر	۲۱۳۶۷۱	۴	۱۲	۶۷	۵۱	۵	۱۸	*	*	*	*	*	*	*
۶۲	کزستان	۲۱۳۶۷۲	۳	۶۳	۴۰۱	۲۹۹	۸۶	۸۹	*	*	*	*	*	*	*
۶۳	گنجرستان	۲۱۳۶۹۴	۴	۵	۳۵	۲۵	۱	۷	*	*	*	*	*	*	*
۶۴	گوشه پل	۲۱۳۶۷۴	۳	۱۲	۷۲	۵۲	۱	۱۲	*	*	*	*	*	*	*
۶۵	گنجرک	۲۱۳۶۷۵	۴	۴	۱۵	۱۳	۰	۴	*	*	*	*	*	*	*
۶۶	محمود آباد	۲۱۳۶۷۷	۴	۲۲	۱۲۴	۸۶	۲۶	۲۳	*	*	*	*	*	*	*
۶۷	مورچان	۲۱۳۶۸۱	۴	۱۰	۵۷	۴۲	۶	۱۳	*	*	*	*	*	*	*
۶۸	مورز	۲۱۳۶۸۲	۲	۲۶	۱۵۹	۱۲۰	۴۹	۲۲	*	*	*	*	*	*	*
۶۹	مهدی آباد	۲۱۳۶۸۳	۴	۱۶	۷۲	۶۰	۳۰	۱۵	*	*	*	*	*	*	*
۷۰	میدان دو هان علیا	۲۱۳۶۸۴	۳	۱۸	۱۰۸	۷۷	۲۶	۲۹	*	*	*	*	*	*	*
۷۱	میدان دو هان سفلی	۲۱۳۶۸۵	۳	۱۲	۷۸	۵۸	۱۹	۲۰	*	*	*	*	*	*	*
۷۲	نارن	۲۱۳۶۸۶	۳	۲۶	۱۲۶	۹۵	۲۳	۲۸	*	*	*	*	*	*	*
۷۳	ناله پستان	۲۱۳۶۸۷	۳	۱۳	۶۹	۴۸	۱۱	۱۲	*	*	*	*	*	*	*
۷۴	وزگانه	۲۱۳۶۸۸	۴	۴	۲۷	۱۹	۱	۴	*	*	*	*	*	*	*
۷۵	وزگانه کزستان	۲۱۳۶۸۹	۴	۷	۴۵	۳۸	۵	۱۰	*	*	*	*	*	*	*
۷۶	وردان	۲۱۳۶۹۰	۳	۵	۲۵	۱۸	۳	۸	*	*	*	*	*	*	*
۷۷	هوشنگ	۲۱۳۶۹۲	۴	۲۴	۱۲۹	۹۵	۱	۲۲	*	*	*	*	*	*	*
	دهستان پیرکان			۲۶۶	۱۶۱۳	۱۲۵۳	۵۸۷	۲۹۹							
۱	بختیار آباد	۲۱۳۷۹۲	۴	۱	۶	۲	۰	۱	*	*	*	*	*	*	*
۲	بیرکله	۲۱۳۷۹۳	۳	۱	۷	۶	۵	۱	*	*	*	*	*	*	*
۳	بیت امین	۲۱۳۷۹۴	۲	۲۱	۱۲۸	۹۵	۲۲	۲۲	*	*	*	*	*	*	*
۴	بهاچه گاو	۲۱۳۷۹۵	۲	۲	۱۶	۱۶	۱۱	۳	*	*	*	*	*	*	*
۵	تقن آباد	۲۱۳۷۹۶	۲	۷	۳۰	۲۲	۹	۹	*	*	*	*	*	*	*
۶	چم آباد	۲۱۳۷۹۹	۲	۲	۸	۶	۱	۲	*	*	*	*	*	*	*
۷	چشمه رو	۲۱۳۸۰۰	۳	۱	۱۶	۱۰	۲	۵	*	*	*	*	*	*	*
۸	چقناخروهن	۲۱۳۸۰۱	۳	۱	۹	۸	۶	۱	*	*	*	*	*	*	*
۹	حاجی آباد چلبیل	۲۱۳۸۰۴	۲	۱۷	۹۵	۷۵	۴۹	۱۸	*	*	*	*	*	*	*
۱۰	دره افگفتنه	۲۱۳۸۰۵	۳	۱	۱۰	۸	۲	۲	*	*	*	*	*	*	*
۱۱	دره کبک آباد	۲۱۳۸۰۷	۳	۱۱	۷۳	۶۱	۲۹	۱۷	*	*	*	*	*	*	*

کد نوع راه آبادی: ۱ جاده اسفالت، ۲ جاده شوسه، ۳ جاده خاکی، ۴ جاده خاکی، ۵ سایر راه های گاو راه آسفالته یا راه آبی، ۵۱ ناشخص

تعداد گاو و گوساله	تعداد گوسفند و بز	تغییرگاه بین آلات کش درزی	فروشگاه تعاونی	دستری بر روی نقد عمومی از برای	تلفن	دستری به روزنامه و مجله از برای	صندوق پست	بیمار و مامای روستایی	دانشگاه تئوریک و عملی	پزشک	خانه بهداشت	مرکز بهداشتی درمانی	حمام	آموزش دانشت مواد آموزشی	مدرسه راهنمایی	دبستان	برق	آب لوله کشی	پایگاه خدمات بروج	مرکز خدمات روستایی	دستگاه ساندازندگی	شورای اسلامی روستایی	امکن مذهبی مسلمانان	بنیاد مذهبی مسلمانان	نماد و درویش آبادی	
۴۲	۴۱	۴۰	۳۹	۳۸	۳۷	۳۶	۳۵	۳۴	۳۳	۳۲	۳۱	۳۰	۲۹	۲۸	۲۷	۲۶	۲۵	۲۴	۲۳	۲۲	۲۱	۲۰	۱۹	۱۸	۱۷	
۴	۶۴۰															*									۴۶	
۸۰	۲۰۹۰																								۴۷	
۰	۶۰۰																								۴۸	
۴۵	۲۲۰۰																								۴۹	
۳۰	۲۰۰۰	*														*		*							۵۰	
۷	۷۰																	*							۵۱	
۲	۷۰۰																	*							۵۲	
۲۰	۲۴۰																	*							۵۳	
۱۰	۲۶۰																	*							۵۴	
۱۰	۱۰۰																	*							۵۵	
۱۰	۱۴۰																	*							۵۶	
۳۵	۴۲۰															*		*							۵۷	
۳۰	۲۱۰																	*							۵۸	
۲۰	۲۳۰																	*							۵۹	
۱۰	۷۰																	*							۶۰	
۴۰	۱۰۰۰																	*							۶۱	
۳۰	۱۱۰۰	*															*	*							۶۲	
۴	۱۴۶	*															*	*							۶۳	
۲۰	۲۵۰	*															*	*							۶۴	
۴۰	۱۱۰																*	*							۶۵	
۱۰	۱۰۳۰							*								*	*	*					*		۶۶	
۴	۸۰																*	*							۶۷	
۵۰	۲۵۵۰	*	*				*					*	*			*	*	*	*				*	*		۶۸
۲۰	۹۰۰															*	*	*	*				*	*		۶۹
۱۰	۲۵۰															*	*	*	*				*	*		۷۰
۲	۱۴۰	*														*	*	*	*				*	*		۷۱
۳۰	۱۶۵۰							*							*	*	*	*	*				*	*		۷۲
۲۰	۶۰۰															*	*	*	*				*	*		۷۳
۵	۱۵۰															*	*	*	*				*	*		۷۴
۸	۱۳۰															*	*	*	*			*	*		۷۵	
۳	۱۳۰															*	*	*	*			*	*		۷۶	
۳۰۰	۲۸۰۰															*	*	*	*			*	*		۷۷	
۸۱۹	۲۴۸۸	۰	۳	۸	۱	۰	۲	۰	۰	۰	۱	۰	۱	۱	۰	۸	۰	۱۵	۰	۰	۱	۱۹	۱	۲	۱	
۲	۲۵																								۲	
۳	۸۰																								۳	
۵۰	۲۳۰															*	*	*	*		*	*	*	*	۴	
۶	۳۴															*	*	*	*		*	*	*	*	۵	
۱۳	۶۰															*	*	*	*		*	*	*	*	۶	
۷	۱۱۰															*	*	*	*		*	*	*	*	۷	
۳	۶۰															*	*	*	*		*	*	*	*	۸	
۱۰	۳۰															*	*	*	*		*	*	*	*	۹	
۴۰	۲۵۰															*	*	*	*		*	*	*	*	۱۰	
۴	۱۱۰															*	*	*	*		*	*	*	*	۱۱	
۵۰	۱۱۰۰															*	*	*	*		*	*	*	*	۱۱	

خصوصیات اجتماعی - اقتصادی آبادیهای کنده شهرستان فارس

شماره ردیف آبادی	آبادی	کده آبادی	نوع راه آبادی (کده)	تعداد خانوار	کل جمعیت	جمعیت عسال بیشتر	جمعیت باسواد	جمعیت شامل	فعالیت کشاورزی					
									۱۰	۱۱	۱۲	۱۳	۱۴	۱۵
۱۲	دوروزن آباد	۲۱۳۸۰۸	۲	۲۱	۱۳۷	۱۰۲	۱۵	۱۲	*	*	*	*	*	*
۱۳	دوله	۲۱۳۸۰۹	۲	۷	۴۱	۳۵	۱۳	۱۳	*	*	*	*	*	*
۱۴	سفیدار	۲۱۳۸۱۲	۲	۷	۳۰	۲۶	۱۹	۳	*	*	*	*	*	*
۱۵	شاه عبدالعظیم	۲۱۳۸۱۴	۲	۱۱	۵۲	۳۹	۱۲	۹	*	*	*	*	*	*
۱۶	شهر بیاری	۲۱۳۸۱۵	۲	۲۰	۲۰۸	۱۵۷	۹۴	۳۱	*	*	*	*	*	*
۱۷	شهر بیاری علیا	۲۱۳۸۱۶	۲	۲	۱۰	۷	۱	۲	*	*	*	*	*	*
۱۸	علی تقی آباد	۲۱۳۸۱۷	۲	۲	۱۶	۱۲	۲	۵	*	*	*	*	*	*
۱۹	قدرت آباد	۲۱۳۸۱۸	۲	۱	۸	۸	۴	۲	*	*	*	*	*	*
۲۰	کلکیان	۲۱۳۸۱۹	۲	۴	۲۴	۱۸	۲	۴	*	*	*	*	*	*
۲۱	کلونچی	۲۱۳۸۲۰	۲	۲	۲۱	۱۷	۱	۴	*	*	*	*	*	*
۲۲	کده او	۲۱۳۸۲۲	۲	۱	۱۱	۷	۰	۱	*	*	*	*	*	*
۲۳	گردو جمالپور	۲۱۳۸۲۲	۲	۲	۲۴	۱۸	۴	۳	*	*	*	*	*	*
۲۴	گل آباد	۲۱۳۸۲۵	۲	۲۰	۱۰۴	۹۲	۵۵	۲۳	*	*	*	*	*	*
۲۵	ماربیر سفلی	۲۱۳۸۲۷	۲	۲	۱۲	۱۰	۰	۵	*	*	*	*	*	*
۲۶	مزرعه ابیبار یک	۲۱۳۸۳۰	۲	۱	۱۰	۶	۱	۲	*	*	*	*	*	*
۲۷	ملک آباد	۲۱۳۸۳۲	۲	۶	۴۹	۳۵	۱۸	۹	*	*	*	*	*	*
۲۸	موردل تنی آباد	۲۱۳۸۳۲	۲	۲۲	۱۶۲	۱۲۲	۸۰	۳۶	*	*	*	*	*	*
۲۹	مهدی آباد	۲۱۳۸۳۴	۲	۲	۱۳	۹	۰	۴	*	*	*	*	*	*
۳۰	تمیز آباد	۲۱۳۸۳۷	۲	۸	۴۹	۳۸	۱۵	۸	*	*	*	*	*	*
۳۱	هر بکون سفلی	۲۱۳۸۳۸	۲	۲	۹	۷	۰	۲	*	*	*	*	*	*
۳۲	هر بکون علیا	۲۱۳۸۳۹	۲	۷	۴۴	۳۵	۱۹	۸	*	*	*	*	*	*
۳۳	بیور آباد	۲۱۳۸۴۰	۲	۲۸	۱۸۱	۱۳۸	۸۵	۳۰	*	*	*	*	*	*
	دهستان تنگ گزی			۱۴۶۹	۹۳۹۸	۶۹۲۰	۳۶۷۳	۱۷۱۹	۹۵	۴۰	۳۶	۴۴		
۱	ابخره	۲۱۳۸۹۰	۲	۱۲	۴۳	۳۲	۹	۱۷	*	*	*	*	*	*
۲	ابیدال آباد	۲۱۳۸۹۲	۲	۶	۴۲	۳۸	۹	۹	*	*	*	*	*	*
۳	ابکاسه	۲۱۳۸۹۲	۲	۱۷	۱۰۹	۸۹	۵۰	۲۵	*	*	*	*	*	*
۴	ابوالقاسم	۲۱۳۸۹۴	۲	۱۵	۹۲	۶۵	۱۸	۲۳	*	*	*	*	*	*
۵	احمد آباد	۲۱۳۸۹۵	۲	۲	۲۱	۱۷	۱۰	۴	*	*	*	*	*	*
۶	احمدی آباد	۲۱۳۸۹۸	۲	۴	۴۴	۵۱	۱۴	۱۳	*	*	*	*	*	*
۷	امید آباد	۲۱۳۸۹۹	۲	۶۷	۳۶۹	۲۵۸	۱۲۰	۵۸	*	*	*	*	*	*
۸	بخش آباد	۲۱۳۹۰۱	۲	۲۱	۱۲۷	۹۴	۲۸	۲۵	*	*	*	*	*	*
۹	بیتو امکنی	۲۱۳۹۰۲	۲	۲۲	۱۴۲	۱۱۶	۶۱	۳۲	*	*	*	*	*	*
۱۰	توقه سفید	۲۱۳۹۰۶	۲	۱۷	۹۹	۷۳	۳۱	۲۲	*	*	*	*	*	*
۱۱	جمفر آباد	۲۱۳۹۱۴	۲	۲	۲۱	۱۷	۳	۴	*	*	*	*	*	*
۱۲	چشمه چلی	۲۱۳۹۱۶	۲	۱۷	۱۱۴	۸۵	۲۳	۲۶	*	*	*	*	*	*
۱۳	چشمه چلی	۲۱۳۹۱۵	۲	۸	۳۰	۲۰	۷	۵	*	*	*	*	*	*
۱۴	چهارموران	۲۱۳۹۲۲	۲	۳۶	۲۳۲	۱۶۲	۲۷	۳۹	*	*	*	*	*	*
۱۵	حاجی آباد	۲۱۳۹۲۵	۲	۶	۳۹	۲۸	۷	۶	*	*	*	*	*	*
۱۶	حمزه آباد	۲۱۳۹۲۷	۴	۳۰	۱۷۵	۱۱۹	۳۷	۳۶	*	*	*	*	*	*
۱۷	حمید آباد	۲۱۳۹۲۸	۴	۲	۲۵	۲۰	۱۰	۵	*	*	*	*	*	*
۱۸	حیدر آباد	۲۱۳۹۲۹	۲	۲	۲۲	۱۷	۹	۳	*	*	*	*	*	*
۱۹	حیدر آباد میوه	۲۱۳۹۳۰	۲	۲۱	۱۰۹	۸۶	۲۲	۲۵	*	*	*	*	*	*
۲۰	خزل آباد	۲۱۳۹۳۱	۲	۲	۲۲	۱۹	۲	۶	*	*	*	*	*	*
۲۱	خزین آباد خاکی	۲۱۳۹۳۲	۲	۲۳	۱۷۰	۱۳۲	۳۸	۳۴	*	*	*	*	*	*

کد نوع راه آبادی: ۱، جاده اسفالت، ۲، جاده شوسه، ۳، جاده خاکی، ۴، سایر (اینگاه راه آهن، باره آبی، ۵، ناشن ۶

تعداد گاو و گوساله	تعداد گوسفند و بز	تیمچه گاو شین آلات شاد در ری	فروشگاه تعاونی	دستری بر وسیله تعمیر عمومی آبیاری	تعمیرات	دستری به روزنامه و مجله و روزنامه	مصدوق پست	بیمار و دامای دروسایی	داپزشکیت نخستین در پزشکی	پزشک	خانه بهداشت	مرکز بهداشتی درمانی	غلام	آموزش تخصصی بودا آموزی	مدرسه راهنمایی	دبستان	برن	آب لوله کشی	پایگاه خدمات بروج	مرکز خدمات دروسایی	دفتر بهداشت سازمان	شورای اسلامی دروسایی	امکن مذهبی مسلمانان	بنیاد مذهبی مسلمانان	شماره در دفتر آبیاری	
۴۲	۴۱	۴۰	۳۹	۳۸	۳۷	۳۶	۳۵	۳۴	۳۳	۳۲	۳۱	۳۰	۲۹	۲۸	۲۷	۲۶	۲۵	۲۴	۲۳	۲۲	۲۱	۲۰	۱۹	۱۸	۱۷	
۴۰	۶۰۰	*	*	*	*	*	*	*	*	*	*	*	*	*	*	*	*	*	*	*	*	*	*	*	*	۱۲
۱۵	۴۰																								۱۳	
۱۰	۶۵																								۱۴	
۵۰	۲۸۰	*	*	*	*	*	*	*	*	*	*	*	*	*	*	*	*	*	*	*	*	*	*	*	*	۱۵
۲۰۰	۶۰۰	*	*	*	*	*	*	*	*	*	*	*	*	*	*	*	*	*	*	*	*	*	*	*	*	۱۶
۵	۶۰																								۱۷	
۱۶	۰																								۱۸	
۲	۴۰	*	*	*	*	*	*	*	*	*	*	*	*	*	*	*	*	*	*	*	*	*	*	*	*	۱۹
۵	۱۵	*	*	*	*	*	*	*	*	*	*	*	*	*	*	*	*	*	*	*	*	*	*	*	*	۲۰
۷	۲۷	*	*	*	*	*	*	*	*	*	*	*	*	*	*	*	*	*	*	*	*	*	*	*	*	۲۱
۰	۳۰																								۲۲	
۱۱	۱۲۵																								۲۳	
۲۰	۱۲۰																								۲۴	
۲	۶۰	*	*	*	*	*	*	*	*	*	*	*	*	*	*	*	*	*	*	*	*	*	*	*	*	۲۵
۲	۶۰																								۲۶	
۳۰	۹۰																								۲۷	
۵۰	۲۳۰	*	*	*	*	*	*	*	*	*	*	*	*	*	*	*	*	*	*	*	*	*	*	*	*	۲۸
۲	۱۲	*	*	*	*	*	*	*	*	*	*	*	*	*	*	*	*	*	*	*	*	*	*	*	*	۲۹
۲۰	۵۱۰																								۳۰	
۴	۷۰	*	*	*	*	*	*	*	*	*	*	*	*	*	*	*	*	*	*	*	*	*	*	*	*	۳۱
۲۰	۱۶۵	*	*	*	*	*	*	*	*	*	*	*	*	*	*	*	*	*	*	*	*	*	*	*	*	۳۲
۱۶۰	۳۰۰	*	*	*	*	*	*	*	*	*	*	*	*	*	*	*	*	*	*	*	*	*	*	*	*	۳۳
۲۸۷۲	۲۵۴۶۱	۰	۱۵	۲۲	۰	۰	۵	۱	۰	۲	۷	۴	۵	۲	۱	۴۲	۲۴	۲۲	۰	۰	۱	۶۱	۵	۴	۱	
۴۰	۲۱۵۰	*	*	*	*	*	*	*	*	*	*	*	*	*	*	*	*	*	*	*	*	*	*	*	*	۲
۱۰	۶۵																								۳	
۶۰	۶۰۰	*	*	*	*	*	*	*	*	*	*	*	*	*	*	*	*	*	*	*	*	*	*	*	*	۴
۱۲	۵۰																								۵	
۱۰	۲۵۰																								۶	
۲۰	۶۵																								۷	
۱۰۰	۱۵۰۰	*	*	*	*	*	*	*	*	*	*	*	*	*	*	*	*	*	*	*	*	*	*	*	*	۸
۲۰	۱۴۰	*	*	*	*	*	*	*	*	*	*	*	*	*	*	*	*	*	*	*	*	*	*	*	*	۹
۱۰۰	۱۶۰۰	*	*	*	*	*	*	*	*	*	*	*	*	*	*	*	*	*	*	*	*	*	*	*	*	۱۰
۲۰	۴۰۰	*	*	*	*	*	*	*	*	*	*	*	*	*	*	*	*	*	*	*	*	*	*	*	*	۱۱
۷	۱۲																								۱۲	
۱۰	۲۵																								۱۳	
۲۰	۱۲۵																								۱۴	
۶۰	۲۵۰																								۱۵	
۱۰	۷۰	*	*	*	*	*	*	*	*	*	*	*	*	*	*	*	*	*	*	*	*	*	*	*	*	۱۶
۵۰	۴۰۰																								۱۷	
۷	۱۰۰																								۱۸	
۱۰	۶۰																								۱۹	
۱۰	۶۰																								۲۰	
۱۰	۳۰																								۲۱	
۲۰	۴۰۰	*	*	*	*	*	*	*	*	*	*	*	*	*	*	*	*	*	*	*	*	*	*	*	*	۲۱



خصوصیات اجتماعی - اقتصادی آبادیهای دارای سکنه شهرستان فارس فارس

شماره رده آبادی	آبادی	نوع راه آبادی (کدام)	تعداد خانوار	کلیت جمعیت	جمعیت عورتان بیشتر	جمعیت باسواد	جمعیت شامل	تفصیلات کشاورزی							
								پرورش ماهی	پرورش زنبورسل	پرورش کرم ابریشم	پرورش طیور	دامداری دامپروری	باغداری	زراعت	
۱	۲	۳	۴	۵	۶	۷	۸	۹	۱۰	۱۱	۱۲	۱۳	۱۴	۱۵	۱۶
۲۲	خوشنگار	۲۱۳۹۲۲	۱	۲۶	۲۰۸	۱۴۵	۲۷	*	*	*	*	*	*	*	*
۲۳	داودآباد	۲۱۳۹۲۴	۲	۲	۱۸	۱۲	۳	*	*	*	*	*	*	*	*
۲۴	دره بید	۲۱۳۹۲۶	۱	۱۱	۶۱	۴۵	۱۱	*	*	*	*	*	*	*	*
۲۵	دره بیدینه	۲۱۳۹۲۷	۲	۱۷	۹۲	۶۸	۱۸	*	*	*	*	*	*	*	*
۲۶	دره پیر	۲۱۳۹۲۸	۲	۱۰	۷۲	۵۲	۱۱	*	*	*	*	*	*	*	*
۲۷	دولت آباد خاکی	۲۱۳۹۲۹	۲	۱۴	۹۷	۷۵	۲۴	*	*	*	*	*	*	*	*
۲۸	ده شوش و بیس	۲۱۳۹۳۰	۲	۱۸	۱۱۴	۸۴	۲۰	*	*	*	*	*	*	*	*
۲۹	دیلمه	۲۱۳۹۳۱	۲	۳۴	۲۵۵	۱۹۰	۴۸	*	*	*	*	*	*	*	*
۳۰	زمان آباد	۲۱۳۹۳۲	۲	۴	۲۵	۱۴	۴	*	*	*	*	*	*	*	*
۳۱	سپید دانگ	۲۱۳۹۳۴	۲	۶۶	۴۴۰	۳۲۲	۵۵	*	*	*	*	*	*	*	*
۳۲	مرچشمه مرداب	۲۱۳۹۳۵	۲	۵	۲۲	۲۴	۸	*	*	*	*	*	*	*	*
۳۳	مردار آباد	۲۱۳۹۳۷	۲	۶	۴۲	۲۲	۷	*	*	*	*	*	*	*	*
۳۴	سید علی حسن آباد	۲۱۳۹۳۸	۲	۲	۹	۷	۲	*	*	*	*	*	*	*	*
۳۵	سید مراد	۲۱۳۹۳۹	۲	۵	۲۷	۲۷	۲	*	*	*	*	*	*	*	*
۳۶	سپید گاه	۲۱۳۹۴۰	۲	۲۹	۲۰۶	۱۵۲	۸	*	*	*	*	*	*	*	*
۳۷	شهریار خراگانه	۲۱۳۹۴۲	۲	۴	۱۷	۱۵	۳۵	*	*	*	*	*	*	*	*
۳۸	سالم آباد زری	۲۱۳۹۴۳	۱	۶	۴۶	۳۶	۴	*	*	*	*	*	*	*	*
۳۹	عباس آباد	۲۱۳۹۴۴	۱	۴	۱۸	۱۲	۱۰	*	*	*	*	*	*	*	*
۴۰	عزیز آباد	۲۱۳۹۴۵	۴	۲	۲۰	۱۶	۶	*	*	*	*	*	*	*	*
۴۱	علی آباد	۲۱۳۹۴۶	۱	۲۴	۲۲۵	۱۶۳	۳۸	*	*	*	*	*	*	*	*
۴۲	علی شاه آباد	۲۱۳۹۴۷	۲	۶	۵۰	۳۱	۶	*	*	*	*	*	*	*	*
۴۳	علی آباد	۲۱۴۰۱۷	۱	۲	۱۰	۸	۲	*	*	*	*	*	*	*	*
۴۴	غلام آباد	۲۱۳۹۰۹	۲	۱۶	۸۶	۶۱	۱۸	*	*	*	*	*	*	*	*
۴۵	غلام آباد	۲۱۳۹۱۰	۲	۲۲	۱۳۶	۱۰۵	۲۵	*	*	*	*	*	*	*	*
۴۶	غلام اقا	۲۱۳۹۱۱	۴	۲	۱۲	۸	۲	*	*	*	*	*	*	*	*
۴۷	غلام شاه آباد	۲۱۳۹۱۲	۲	۱	۹	۸	۲	*	*	*	*	*	*	*	*
۴۸	غلامرضا آباد	۲۱۳۹۱۳	۲	۲	۱۶	۱۱	۲	*	*	*	*	*	*	*	*
۴۹	فاضل آباد	۲۱۳۹۵۸	۲	۴	۲۲	۲۲	۶	*	*	*	*	*	*	*	*
۵۰	فیض آباد	۲۱۳۹۵۹	۱	۱۵	۸۲	۶۳	۱۷	*	*	*	*	*	*	*	*
۵۱	قلعه اقبال	۲۱۳۹۶۱	۲	۸	۵۱	۴۴	۷	*	*	*	*	*	*	*	*
۵۲	قلعه امید آباد	۲۱۳۹۶۲	۲	۲۷	۲۷۱	۱۸۵	۳۲	*	*	*	*	*	*	*	*
۵۳	قلعه بختیار	۲۱۳۹۶۳	۴	۱۴	۸۲	۵۹	۱۴	*	*	*	*	*	*	*	*
۵۴	قلعه حاج جهانقلی	۲۱۳۹۶۴	۲	۱۱	۸۶	۶۴	۱۸	*	*	*	*	*	*	*	*
۵۵	قلعه خوشنگار	۲۱۳۹۶۵	۲	۷	۴۴	۳۸	۱۳	*	*	*	*	*	*	*	*
۵۶	قلعه سبزی	۲۱۳۹۶۷	۲	۹	۵۸	۴۷	۹	*	*	*	*	*	*	*	*
۵۷	قلعه سنگ	۲۱۳۹۶۸	۲	۲۲	۱۴۵	۱۱۵	۲۳	*	*	*	*	*	*	*	*
۵۸	قلعه شریف	۲۱۳۹۶۹	۲	۷۰	۴۳۷	۳۱۲	۶۵	*	*	*	*	*	*	*	*
۵۹	قلعه عباسعلی	۲۱۳۹۷۰	۲	۲	۳۶	۲۲	۵	*	*	*	*	*	*	*	*
۶۰	قلعه علی آباد	۲۱۳۹۷۱	۲	۶	۳۳	۲۰	۷	*	*	*	*	*	*	*	*
۶۱	قلعه علی حسینعلی	۲۱۳۹۷۲	۲	۱۷	۱۳۳	۸۶	۱۸	*	*	*	*	*	*	*	*
۶۲	قلعه فریدون	۲۱۳۹۷۳	۱	۴۲	۲۷۱	۲۰۲	۵۲	*	*	*	*	*	*	*	*
۶۳	قلعه فردوس	۲۱۳۹۷۴	۱	۱	۷۷	۱۲	۲	*	*	*	*	*	*	*	*
۶۴	قلعه مرغ	۲۱۳۹۷۵	۲	۱۲	۵۷	۴۸	۱۶	*	*	*	*	*	*	*	*
۶۵	قلعه مرغ حمله	۲۱۳۹۷۶	۲	۶	۳۹	۲۹	۱۴	*	*	*	*	*	*	*	*
۶۶	قلعه شعل افکنان	۲۱۳۹۷۸	۲	۱۴	۱۷۵	۸۲	۲۳	*	*	*	*	*	*	*	*

کد نوع راه آبادی: ۱، جاده اسفالت، ۲، جاده شوسه، ۳، جاده خاکی، ۴، سایر (از نگاه راه آسفالته یا آبی ۵، ناشخص ۶)

تعداد گاو و گوساله	تعداد گوسفند و بز	تیمبرگاه شین آلات کش درزی	فروشگاه تعاونی	دستری به وسیله نقیعی عمومی آبادی	تعمیرات	دستری به روزنامه و مجله و کتاب	صندوق پست	بیمار و مامای روستایی	دانشگاه پست و مخابرات	پزشک	خانه بهداشت	مرکز بهداشتی درمانی	غلام	آموزش دانشت بود آموزی	مدرسه راهنمایی	دبستان	برق	آب لوله کشی	پایگاه خدمات بیج	مرکز خدمات روستایی	دفتر جهاد سازندگی	شورای اسلامی روستایی	امکان ندیمی مسلمانان	مبلغ ندیمی مسلمانان	شماره درویش آبادی
۴۲	۴۱	۴۰	۳۹	۳۸	۳۷	۳۶	۳۵	۳۴	۳۳	۳۲	۳۱	۳۰	۲۹	۲۸	۲۷	۲۶	۲۵	۲۴	۲۳	۲۲	۲۱	۲۰	۱۹	۱۸	۱۷
۳۰	۲۰۰															*	*								۲۲
۵	۶۰			*												*	*								۲۳
۱۰	۱۰۰															*	*								۲۴
۱۰	۲۵															*	*								۲۵
۱۰	۲۴															*	*								۲۶
۱۴	۲۰۰			*												*	*	*							۲۷
۳۰	۸۰			*												*	*	*							۲۸
۱۰۰	۷۰۰		*	*			*					*	*			*	*	*	*	*	*	*	*	*	۲۹
۶	۱۲۰															*	*	*	*	*	*	*	*	*	۳۰
۱۰۰	۲۰۰		*				*									*	*	*	*	*	*	*	*	*	۳۱
۱۰	۷۰															*	*	*	*	*	*	*	*	*	۳۲
۱۲	۲۵			*												*	*	*	*	*	*	*	*	*	۳۳
۲	۲۰			*												*	*	*	*	*	*	*	*	*	۳۴
۵۰	۹۰															*	*	*	*	*	*	*	*	*	۳۵
۱۰۰	۶۰۰															*	*	*	*	*	*	*	*	*	۳۶
۱۰	۱۵															*	*	*	*	*	*	*	*	*	۳۷
۹	۲۵															*	*	*	*	*	*	*	*	*	۳۸
۶	۵۰			*												*	*	*	*	*	*	*	*	*	۳۹
A	۱۰															*	*	*	*	*	*	*	*	*	۴۰
۶۰	۷۰		*													*	*	*	*	*	*	*	*	*	۴۱
۸	۵۰															*	*	*	*	*	*	*	*	*	۴۲
۲	۲۱															*	*	*	*	*	*	*	*	*	۴۳
۴۰	۶۰			*												*	*	*	*	*	*	*	*	*	۴۴
۱۸۰	۲۴۰۰		*						*			*	*			*	*	*	*	*	*	*	*	*	۴۵
۰	۵۸															*	*	*	*	*	*	*	*	*	۴۶
۲	۲۳															*	*	*	*	*	*	*	*	*	۴۷
۵	۴۰															*	*	*	*	*	*	*	*	*	۴۸
۷	۱۰۰															*	*	*	*	*	*	*	*	*	۴۹
۲۰	۵۵			*												*	*	*	*	*	*	*	*	*	۵۰
۲۰	۲۱۰			*												*	*	*	*	*	*	*	*	*	۵۱
۴۵	۲۰۰			*												*	*	*	*	*	*	*	*	*	۵۲
۲۰	۱۸۰			*												*	*	*	*	*	*	*	*	*	۵۳
۱۰	۱۰۰			*												*	*	*	*	*	*	*	*	*	۵۴
۲۰	۱۴۰۰			*												*	*	*	*	*	*	*	*	*	۵۵
۱۵	۲۵۰		*	*												*	*	*	*	*	*	*	*	*	۵۶
۴۰	۴۰۰		*	*												*	*	*	*	*	*	*	*	*	۵۷
۲۰۰	۲۵۰		*	*											*	*	*	*	*	*	*	*	*	*	۵۸
۱۵	۲۵															*	*	*	*	*	*	*	*	*	۵۹
۱۶	۴۵			*												*	*	*	*	*	*	*	*	*	۶۰
۵۰	۵۵۰			*												*	*	*	*	*	*	*	*	*	۶۱
۵۰	۲۴۰			*							*					*	*	*	*	*	*	*	*	*	۶۲
۲	۲۰			*												*	*	*	*	*	*	*	*	*	۶۳
۱۰	۵۰۰			*												*	*	*	*	*	*	*	*	*	۶۴
۱۰	۰			*												*	*	*	*	*	*	*	*	*	۶۵
۳۰	۱۵۰															*	*	*	*	*	*	*	*	*	۶۶

شماره رده‌بندی آبادی	آبادی	کده آبادی	نوع راه آبادی (کده)	تعداد خانوار	کل جمعیت	جمعیت عمال بیشتر	جمعیت باسواد	جمعیت شامل	فصلیت کشاورزی						
									۱۰	۱۱	۱۲	۱۳	۱۴	۱۵	۱۶
۶۷	قلعه نورو ز علی	۲۱۳۹۷۹	۴	۱	۶	۷	۱	۲	*	*	*	*	*	*	*
۶۸	قشیر مینو	۲۱۳۹۸۰	۲	۲۲	۱۷۵	۱۲۵	۲۸	۲۶	*	*	*	*	*	*	*
۶۹	قیقاج	۲۱۳۹۸۱	۲	۲	۷	۷	۱	۲	*	*	*	*	*	*	*
۷۰	کریم آباد خانی	۲۱۳۹۸۲	۲	۲	۱۶	۱۰	۱	۴	*	*	*	*	*	*	*
۷۱	کوچک علی اقا	۲۱۳۹۸۴	۲	۶	۲۵	۲۷	۱۱	۶	*	*	*	*	*	*	*
۷۲	کیکاووس	۲۱۳۹۸۵	۲	۲	۸	۴	۰	۲	*	*	*	*	*	*	*
۷۳	کاو پیله	۲۱۳۹۸۶	۲	۱۲	۶۰	۴۲	۲	۱۸	*	*	*	*	*	*	*
۷۴	کرم دره علیا	۲۱۳۹۸۷	۴	۲	۱۲	۱۲	۹	۲	*	*	*	*	*	*	*
۷۵	گردو سفلی	۲۱۳۹۸۸	۲	۲۲	۲۳۵	۱۷۳	۹۹	۴۳	*	*	*	*	*	*	*
۷۶	گردو علیا	۲۱۳۹۸۹	۲	۴۲	۲۸۰	۱۹۹	۱۰۳	۵۰	*	*	*	*	*	*	*
۷۷	گردو سفلی	۲۱۳۹۹۰	۲	۴	۲۴	۲۰	۸	۴	*	*	*	*	*	*	*
۷۸	گوانک	۲۱۳۹۹۱	۲	۴۸	۲۰۳	۲۱۳	۸۵	۴۴	*	*	*	*	*	*	*
۷۹	محمدخان زین	۲۱۳۹۹۲	۲	۱۵	۱۲۶	۱۰۰	۴۰	۲۴	*	*	*	*	*	*	*
۸۰	مردخانه	۲۱۳۹۹۴	۲	۱۵	۷۷	۵۰	۱۷	۱۵	*	*	*	*	*	*	*
۸۱	مزرعه زیادخان	۲۱۳۹۹۸	۲	۱	۳	۲	۲	۱	*	*	*	*	*	*	*
۸۲	مزرعه محمد علی	۲۱۴۰۰۱	۲	۲	۹	۸	۳	۳	*	*	*	*	*	*	*
۸۳	مزرعه بداله	۲۱۴۰۰۲	۲	۲	۱۱	۹	۴	۳	*	*	*	*	*	*	*
۸۴	مصطفی آباد	۲۱۴۰۰۳	۲	۴	۲۴	۲۸	۱۵	۷	*	*	*	*	*	*	*
۸۵	منصور آباد	۲۱۴۰۰۴	۲	۲	۲	۲	۱	۳	*	*	*	*	*	*	*
۸۶	موسیری	۲۱۴۰۰۷	۲	۷	۴۲	۳۱	۴	۱۰	*	*	*	*	*	*	*
۸۷	موسی آباد	۲۱۴۰۰۹	۲	۷	۳۶	۲۷	۱۰	۸	*	*	*	*	*	*	*
۸۸	موسی آباد	۲۱۴۰۰۸	۲	۸	۵۷	۴۱	۱۳	۱۰	*	*	*	*	*	*	*
۸۹	مهدی آباد	۲۱۴۰۱۰	۲	۵	۲۱	۲۰	۸	۱۰	*	*	*	*	*	*	*
۹۰	میله	۲۱۴۰۱۱	۲	۸۴	۴۸۶	۳۷۳	۱۷۲	۸۸	*	*	*	*	*	*	*
۹۱	نادر آباد	۲۱۴۰۱۲	۲	۲۴	۱۵۹	۱۱۹	۳۳	۳۶	*	*	*	*	*	*	*
۹۲	نصیر آباد	۲۱۴۰۱۳	۱	۷	۶۷	۴۶	۲۷	۱۴	*	*	*	*	*	*	*
۹۳	نصیر آباد زهرمار	۲۱۴۰۱۴	۱	۴۷	۲۹۷	۲۱۵	۹۴	۵۲	*	*	*	*	*	*	*
۹۴	نصیر آباد هیرگان	۲۱۴۰۱۵	۲	۱۷	۲۳۴	۸۶	۴۸	۲۱	*	*	*	*	*	*	*
۹۵	نعل افکنان علیا	۲۱۴۰۱۶	۲	۲۷	۲۵۹	۱۸۷	۶۴	۵۵	*	*	*	*	*	*	*
دهستان دو آب															
۱	ابن بید	۲۱۴۱۴۴	۲	۷	۲۲	۲۲	۱	۲	*	*	*	*	*	*	*
۲	افسر آباد	۲۱۴۱۴۵	۲	۶۲	۲۵۵	۲۵۵	۱۰۰	۵۴	*	*	*	*	*	*	*
۳	امیر آباد	۲۱۴۱۴۶	۲	۶	۳۸	۳۱	۱۱	۹	*	*	*	*	*	*	*
۴	باغ النبی	۲۱۴۱۴۷	۲	۶	۵۱	۴۰	۱۵	۷	*	*	*	*	*	*	*
۵	بهمن آباد	۲۱۴۱۴۹	۲	۱۴	۸۲	۶۴	۱۹	۱۸	*	*	*	*	*	*	*
۶	شیرک احمد آباد	۲۱۴۱۵۰	۴	۲	۲۳	۱۸	۱۰	۱	*	*	*	*	*	*	*
۷	جمال آباد	۲۱۴۱۵۱	۲	۷	۴۸	۳۹	۳	۸	*	*	*	*	*	*	*
۸	چری	۲۱۴۱۵۲	۲	۲	۱۷	۱۱	۰	۲	*	*	*	*	*	*	*
۹	حاجی آباد	۲۱۴۱۵۴	۲	۱۰	۷۰	۵۱	۸	۱۲	*	*	*	*	*	*	*
۱۰	دم تنگ کور انی	۲۱۴۱۵۶	۲	۱۲	۸۲	۵۶	۹	۱۴	*	*	*	*	*	*	*
۱۱	دره بید	۲۱۴۱۵۷	۲	۱۱	۷۱	۴۵	۸	۱۴	*	*	*	*	*	*	*
۱۲	دزک سفلی	۲۱۴۱۵۸	۲	۴۵	۲۴۷	۱۸۹	۷۰	۴۰	*	*	*	*	*	*	*
۱۳	دزک علیا	۲۱۴۱۵۹	۲	۴۰	۲۵۰	۱۸۲	۸۷	۳۷	*	*	*	*	*	*	*
۱۴	دزک وسطی	۲۱۴۱۶۰	۴	۱۲	۱۰۰	۷۲	۲۲	۱۰	*	*	*	*	*	*	*

کد نوع راه آبادی: جاده اسفالت ۱، جاده شوسه ۲، جاده خاکی ۳، مارو ۴، سایر (ایستگاه راه آهن یا راه آبی) ۵، ناشن ۶

تعداد گاو و گوساله	تعداد گوسفند و بز	تعمیرگاه ماشین آلات کشاورزی	فروشگاه تعاونی	دستری به وسیله غیر عمومی آبادی	تلفون	دستری به روزنامه مجله و روزنامه	صندوق پست	بیمار و دامی روستایی	داپزشکیت عمومی دامپزشکی	پزشک	خانه بهداشت	مرکز بهداشتی درمانی	حمام	آموزش و تفریح کودکان	مدرسه راهنمایی	دبستان	برق	آب لوله کشی	پایگاه تعاونی بیج	مرکز خدمات روستایی	دفتر جهاد سازندگی	شورای اسلامی روستایی	اماکن مذهبی مسلمانان	بنای مذهبی مسلمانان	شماره ردیف آبادی
۴۲	۴۱	۲۰	۲۹	۲۸	۲۷	۲۶	۲۵	۲۴	۲۳	۲۲	۲۱	۲۰	۱۹	۱۸	۱۷										
۰	۱۲																								۶۷
۴۰	۲۲۰															*		*							۶۸
۴	۳۰		*	*													*	*							۶۹
۵	۳۰																*	*							۷۰
۸۵	۱۴۰			*													*	*					*		۷۱
۰	۸۰																	*	*						۷۲
۱۰	۲۰۰			*														*	*						۷۳
۴	۴۰۰																	*	*						۷۴
۴۰	۱۲۰		*							*							*	*				*			۷۵
۵۰	۶۰۰		*							*		*					*	*				*			۷۶
۱۰	۵۰۰											*					*	*				*			۷۷
۱۰۰	۱۰۰۰									*							*	*				*			۷۸
۵۰	۷۵			*													*	*				*			۷۹
۱۰	۴۰																*	*				*			۸۰
۰	۰																	*	*						۸۱
۵	۵۰																	*	*						۸۲
۳	۷۰																	*	*						۸۳
۸	۵۵			*														*	*						۸۴
۵	۲۵۰																	*	*						۸۵
۶	۹۵																	*	*						۸۶
۹	۲۷۰																*	*				*			۸۷
۳۰	۶۰																*	*				*			۸۸
۳۰	۱۲۰۰																*	*				*			۸۹
۸۰	۲۶۰		*	*						*							*	*				*	*		۹۰
۲۰	۱۲۰			*						*							*	*				*	*		۹۱
۱۰	۲۱۰			*						*							*	*				*	*		۹۲
۱۵۰	۳۰۰			*			*			*							*	*				*	*		۹۳
۵۰	۱۵۰			*						*							*	*				*	*		۹۴
۶۰	۲۵۰			*						*							*	*				*	*		۹۵
۸۱۵	۷۴۷۷	۰	۲	۱۷	۱	۰	۷	۰	۰	۱	۰	۱	۰	۲	۰	۱۵	۴	۹	۱	۰	۳	۲۵	۰	۵	۱
۷	۶۰																	*	*			*	*		۲
۴۰	۴۰۰			*													*	*				*	*		۳
۳۰	۶۰			*													*	*				*	*		۴
۳۰	۲۰۰			*													*	*				*	*		۵
۱۶	۱۶۰			*													*	*			*	*			۶
۱۲	۰																*	*				*	*		۷
۷	۱۳۰			*													*	*				*	*		۸
۰	۷۵۰																*	*				*	*		۹
۳۰	۹۰		*	*													*	*				*	*		۱۰
۹	۱۲۰																*	*				*	*		۱۱
۶	۳۰																*	*				*	*		۱۲
۵۰	۱۵۰																*	*				*	*		۱۳
۱۵	۱۶۵۰			*													*	*				*	*		۱۴
۴۰	۲۵۰																*	*				*	*		۱۵

کتابخانه مرکزی شهرستان  
شماره ۸۷۹۹

خصوصیات اجتماعی - اقتصادی آبادیهای دارای سکنه شهرستان قزوین

شماره ردیف آبادی	آبادی	کده آبادی	نوع راه آبادی (کیلومتر)	تعداد خانوار	کل جمعیت	جمعیت عساکر بیشتر	جمعیت باسواد	جمعیت شامل	فعالیت کشاورزی						
									۱۰	۱۱	۱۲	۱۳	۱۴	۱۵	۱۶
۱۵	دهکده شاه منصور	۲۱۴۱۶۱	۲	۱۷	۱۰۶	۷۹	۷	۲۲	*	*	*	*	*	*	*
۱۶	رزگه	۲۱۴۱۶۲	۲	۱۲	۷۴	۴۸	۵	۱۲	*	*	*	*	*	*	*
۱۷	ریزک روز علی	۲۱۴۱۶۳	۲	۲	۱۸	۱۴	۰	۲	*	*	*	*	*	*	*
۱۸	زمینک	۲۱۴۱۶۴	۲	۲	۱۵	۱۲	۲	۲	*	*	*	*	*	*	*
۱۹	سیاوش آباد چندار	۲۱۴۱۶۵	۲	۱۹	۱۴۸	۹۸	۲۷	۲۱	*	*	*	*	*	*	*
۲۰	سیاوش آباد منی مرد	۲۱۴۱۶۶	۲	۴	۲۹	۲۲	۶	۵	*	*	*	*	*	*	*
۲۱	سینک آباد	۲۱۴۱۶۷	۲	۲۸	۱۶۴	۱۲۲	۹۰	۲۵	*	*	*	*	*	*	*
۲۲	سینک آباد الهیار	۲۱۴۱۶۸	۲	۹	۶۰	۴۶	۱۱	۹	*	*	*	*	*	*	*
۲۳	سافدان	۲۱۴۱۷۰	۲	۹	۳۸	۲۷	۵	۵	*	*	*	*	*	*	*
۲۴	سفا آباد	۲۱۴۱۷۱	۲	۲۴	۱۲۱	۹۱	۲۵	۲۱	*	*	*	*	*	*	*
۲۵	سهمان	۲۱۴۱۷۲	۲	۴۶	۲۸۲	۱۸۲	۷۵	۴۵	*	*	*	*	*	*	*
۲۶	علسی آباد	۲۱۴۱۷۳	۲	۲	۱۸	۱۱	۱	۴	*	*	*	*	*	*	*
۲۷	فخر آباد	۲۱۴۱۷۴	۲	۲۸	۲۱۶	۱۵۷	۴۶	۱۹	*	*	*	*	*	*	*
۲۸	فرخ آباد	۲۱۴۱۷۵	۲	۷	۴۰	۲۲	۹	۹	*	*	*	*	*	*	*
۲۹	کریم آباد خر موها	۲۱۴۱۷۶	۲	۸	۴۵	۲۶	۳	۷	*	*	*	*	*	*	*
۳۰	کوفی	۲۱۴۱۷۷	۲	۱۰	۵۶	۴۵	۱۱	۱۵	*	*	*	*	*	*	*
۳۱	گردوسیاوش آباد	۲۱۴۱۷۸	۲	۱۰	۷۷	۵۷	۱۴	۱۷	*	*	*	*	*	*	*
۳۲	گل مرغ	۲۱۴۱۷۹	۲	۸	۵۹	۴۵	۶	۱۱	*	*	*	*	*	*	*
۳۳	مزرعه خاتعلی	۲۱۴۱۸۰	۲	۲	۱۵	۱۰	۲	۲	*	*	*	*	*	*	*
۳۴	ملک آباد	۲۱۴۱۸۲	۲	۱۴	۱۰۶	۸۲	۲۶	۱۶	*	*	*	*	*	*	*
۳۵	ولی آباد	۲۱۴۱۸۵	۴	۱	۶	۵	۰	۱	*	*	*	*	*	*	*
دهستان قوراب															
۱	ابنبار یک	۲۱۴۲۲۸	۱	۴	۲۶	۱۹	۰	۴	*	*	*	*	*	*	*
۲	احمد آباد	۲۱۴۲۲۹	۲	۲۲	۱۲۲	۸۸	۳۵	۱۶	*	*	*	*	*	*	*
۳	امد آباد	۲۱۴۲۳۰	۲	۹	۵۹	۳۸	۱۸	۹	*	*	*	*	*	*	*
۴	چشمه امد	۲۱۴۲۳۱	۲	۱۵	۷۵	۵۷	۲۳	۱۴	*	*	*	*	*	*	*
۵	چشمه چولک	۲۱۴۲۳۲	۲	۲	۱۷	۱۲	۷	۲	*	*	*	*	*	*	*
۶	چلگرد	۲۱۴۲۳۴	۱	۱۶۹	۱۱۱۹	۷۸۶	۴۲۶	۱۷۶	*	*	*	*	*	*	*
۷	خسرو آباد	۲۱۴۲۳۵	۲	۲۲	۱۶۰	۱۱۱	۴۶	۲۷	*	*	*	*	*	*	*
۸	دزک آباد	۲۱۴۲۳۶	۱	۴	۲۸	۲۰	۴	۵	*	*	*	*	*	*	*
۹	دوشوعلی	۲۱۴۲۳۷	۱	۵۴	۳۶۵	۲۶۸	۱۱۱	۴۵	*	*	*	*	*	*	*
۱۰	دهنوعلی	۲۱۴۲۳۸	۱	۸۱	۵۰۱	۳۷۱	۲۰۶	۸۸	*	*	*	*	*	*	*
۱۱	ساختمان مد اول کوه رنگه	۲۱۴۲۳۹	۲	۲	۱۴	۶	۴	۲	*	*	*	*	*	*	*
۱۲	شیخ علی خان	۲۱۴۲۴۲	۲	۵۲	۳۱۰	۲۱۸	۸۶	۵۱	*	*	*	*	*	*	*
۱۳	ضرب آباد	۲۱۴۲۴۳	۲	۴۷	۳۱۹	۲۴۲	۹۹	۵۵	*	*	*	*	*	*	*
۱۴	قاسم آباد	۲۱۴۲۴۴	۲	۲۴	۱۵۵	۱۱۶	۶۴	۲۵	*	*	*	*	*	*	*
۱۵	قاسم آباد	۲۱۴۲۴۵	۱	۲۶	۱۶۲	۱۰۱	۴۵	۲۴	*	*	*	*	*	*	*
۱۶	قلعه رضی	۲۱۴۲۴۶	۲	۱۰	۶۹	۴۷	۱۶	۱۰	*	*	*	*	*	*	*
۱۷	قلعه تک	۲۱۴۲۴۷	۲	۲۷	۱۹۸	۱۳۸	۶۳	۳۳	*	*	*	*	*	*	*
۱۸	قلعه کوشک	۲۱۴۲۴۸	۲	۱۸	۹۸	۶۹	۲۷	۲۱	*	*	*	*	*	*	*
۱۹	کوی شهید بهشتی	۲۱۴۲۵۰	۱	۲۴	۱۵۷	۹۹	۳۶	۲۵	*	*	*	*	*	*	*
۲۰	کوارخونه	۲۱۴۲۵۱	۲	۴	۱۷	۱۴	۰	۷	*	*	*	*	*	*	*
۲۱	محمد آباد	۲۱۴۲۵۲	۲	۱۸	۱۲۹	۹۸	۳۸	۲۰	*	*	*	*	*	*	*
۲۲	مرغ فولاد	۲۱۴۲۵۳	۲	۲۴	۱۶۶	۱۱۹	۴۸	۱۸	*	*	*	*	*	*	*

کل نوع راه آبادی: جاده اصلی ۱، جاده فرعی ۲، جاده خاکی ۳، سایر (از جمله راه آهن، باره آبی ۵۱، ناهنجار ۶)

تعداد کالاهای مورد نیاز	تعداد کالاهای موجود	تیمبرگاه آیین آلات شادری	فروشگاه تعاونی	دستری به وسیله نقد عمومی آرای	تلفون	دستری به روزنامه مجله آرای	صندوق پست	بیمار و مای روزستانی	دانشگاه تپه سبز آرای	پزشک	خانه بهداشت	مرکز بهداشتی درمانی	حمام	آموزش دانشت بود آموزی	مدرسه راهنمایی	دبستان	برن	آب لوله کشی	پایگاه خدمات بیهوش	مرکز خدمات درمانی	دفتر خدمات سازندگی	شورای اسلامی روزستانی	امکن مذهبی سلمانان	بنیاد مذهبی سلمانان	شماره درویش آبادی								
۲۲	۲۱	۴۰	۲۹	۲۸	۲۷	۲۶	۲۵	۲۴	۲۳	۲۲	۲۱	۲۰	۱۹	۱۸	۱۷	۱۶	۱۵	۱۴	۱۳	۱۲	۱۱	۱۰	۹	۸	۷	۶	۵	۴	۳	۲	۱		
۹	۱۶۰			*			*								*							*											۱۵
۱۲	۱۰۰			*																		*											۱۶
۳	۴۰																																۱۷
۴	۵۰																																۱۸
۹۰	۲۰۰			*			*								*							*											۱۹
۱۵	۶۰			*																													۲۰
۱۴	۲۲		*	*													*																۲۱
۱۰	۴۰			*													*																۲۲
۵۰	۲۰۰			*			*										*																۲۳
۱۰۰	۲۰۰			*			*								*		*					*											۲۴
۵۰	۱۵۰		*	*	*		*			*		*		*	*	*	*	*	*	*	*	*	*	*	*	*	*	*	*	*	*	*	۲۵
۴	۳۰			*								*																					۲۶
۴۵	۱۲۰۰														*		*					*											۲۷
۵	۹۰																																۲۸
۱۰	۸۰																																۲۹
۹	۶۰			*																		*											۳۰
۲۰	۲۵۰			*																		*											۳۱
۱۰	۲۵۰			*																		*											۳۲
۷	۳۰			*																													۳۳
۱۵	۱۰۵			*			*								*							*									*		۳۴
۲	۰																																۳۵
۱۳۳۹	۵۲۱۷	۱	۹	۱۹	۱	۱	۲	۲	۱	۲	۱	۲	۶	۱۱	۱	۲۲	۷	۱۲	۱	۲	۱	۲۵	۴	۱۰								۱	
۲	۲۰			*														*				*											۲
۴	۸۰			*														*				*											۳
۱۵	۶۰			*														*				*											۴
۴۸	۲۲۲			*														*				*											۵
۱۰	۱۰			*														*				*											۶
۱۵۰	۱۲۰۰	*	*	*	*		*	*	*	*	*	*	*	*	*	*	*	*	*	*	*	*	*	*	*	*	*	*	*	*	*	*	۷
۲۵	۱۵۰			*														*				*											۸
۵	۴۰			*														*				*											۹
۸۰	۲۰۰		*	*	*	*	*	*	*	*	*	*	*	*	*	*	*	*	*	*	*	*	*	*	*	*	*	*	*	*	*	*	۱۰
۱۰۰	۷۰۰		*	*	*	*	*	*	*	*	*	*	*	*	*	*	*	*	*	*	*	*	*	*	*	*	*	*	*	*	*	*	۱۱
۳۰	۴۰۰		*	*	*	*	*	*	*	*	*	*	*	*	*	*	*	*	*	*	*	*	*	*	*	*	*	*	*	*	*	*	۱۲
۷۰	۲۰۰		*	*	*	*	*	*	*	*	*	*	*	*	*	*	*	*	*	*	*	*	*	*	*	*	*	*	*	*	*	*	۱۳
۱۵۰	۱۵۰		*	*	*	*	*	*	*	*	*	*	*	*	*	*	*	*	*	*	*	*	*	*	*	*	*	*	*	*	*	*	۱۴
۰	۰			*	*	*	*	*	*	*	*	*	*	*	*	*	*	*	*	*	*	*	*	*	*	*	*	*	*	*	*	*	۱۵
۱۲	۲۰			*	*	*	*	*	*	*	*	*	*	*	*	*	*	*	*	*	*	*	*	*	*	*	*	*	*	*	*	*	۱۶
۱۵۰	۱۲۰		*	*	*	*	*	*	*	*	*	*	*	*	*	*	*	*	*	*	*	*	*	*	*	*	*	*	*	*	*	*	۱۷
۵۰	۲۰۰		*	*	*	*	*	*	*	*	*	*	*	*	*	*	*	*	*	*	*	*	*	*	*	*	*	*	*	*	*	*	۱۸
۲۰	۰			*	*	*	*	*	*	*	*	*	*	*	*	*	*	*	*	*	*	*	*	*	*	*	*	*	*	*	*	*	۱۹
۱۲	۲۲۰		*	*	*	*	*	*	*	*	*	*	*	*	*	*	*	*	*	*	*	*	*	*	*	*	*	*	*	*	*	*	۲۰
۵۰	۱۲۰		*	*	*	*	*	*	*	*	*	*	*	*	*	*	*	*	*	*	*	*	*	*	*	*	*	*	*	*	*	*	۲۱
۵۰	۲۰۰		*	*	*	*	*	*	*	*	*	*	*	*	*	*	*	*	*	*	*	*	*	*	*	*	*	*	*	*	*	*	۲۲

خصوصیات اجتماعی - اقتصادی آبادیهای دارای سکته شهرستان فارس

شماره ردیف آبادی	آبادی	کد آبادی	نوع راه آبادی (کد)	تعداد خانوار	کل جمعیت	جمعیت عمال بیشتر	جمعیت باسواد	جمعیت شغل	فعالیت کشاورزی						
									پرورش ماهی	پرورش زنبورسل	پرورش گاو بومی	پرورش گاو پلور	دامداری دامپروری	باغداری	زراعت
۱	۲	۳	۴	۵	۶	۷	۸	۹	۱۰	۱۱	۱۲	۱۳	۱۴	۱۵	۱۶
۲۳	مردوم آباد	۲۱۴۲۵۵	۲	۷	۴۵	۲۱	۵	۸	*	*	*	*	*	*	*
۲۴	ملک آباد	۲۱۴۲۵۶	۱	۲۱	۲۱	۱۴۲	۵۸	۱۷	*	*	*	*	*	*	*
۲۵	مهدی آباد	۲۱۴۲۵۷	۲	۲۲	۱۵۷	۱۰۵	۴۱	۲۲	*	*	*	*	*	*	*
۲۶	میانرودان	۲۱۴۲۵۸	۲	۲۱	۲۱۷	۱۵۴	۶۱	۲۷	*	*	*	*	*	*	*
۲۷	شیانگان	۲۱۴۲۵۹	۲	۲۲	۱۸۷	۱۲۲	۴۵	۲۵	*	*	*	*	*	*	*
	بخش مرکزی			۶۸۷۲	۲۹۶۴۱	۲۸۴۰۰	۱۶۷۴۶	۶۲۰۹	۱۷	۱۰	۱۷	۴	۰	۱	۰
	دهستان چوستان			۱۹۰۱	۱۰۵۶۲	۷۷۵۰	۴۹۹۰	۱۸۵۷	۶	۲	۶	۰	۰	۰	۰
۱	امداد آباد	۲۱۴۲۳۷	۲	۲۸	۱۵۹	۱۱۵	۶۷	۲۲	*	*	*	*	*	*	*
۲	چغا هسته	۲۱۴۲۳۵	۱	۶۴	۲۷۶	۲۵۴	۱۴۲	۷۲	*	*	*	*	*	*	*
۳	چلیچه	۲۱۴۲۳۶	۱	۷۲	۴۰۴	۲۰۶	۲۰۶	۶۴	*	*	*	*	*	*	*
۴	رامتاج	۲۱۴۲۳۸	۱	۲۶	۱۴۹	۱۱۰	۶۸	۲۸۷	*	*	*	*	*	*	*
۵	کران	۲۱۴۲۳۹	۱	۶۰	۲۲۷	۲۴۲	۱۵۶	۶۴	*	*	*	*	*	*	*
۶	گوشه	۲۱۴۲۴۰	۱	۲۱	۱۱۲	۸۲	۴۶	۱۸	*	*	*	*	*	*	*
	دهستان فارسان			۴۹۷۲	۲۹۰۷۸	۲۰۶۵۰	۱۱۷۵۶	۴۴۵۲	۱۱	۸	۱۱	۴	۰	۱	۰
۱	بیا بیا بیدر	۲۱۴۲۳۵	۱	۱۲۷	۸۶۵	۶۰۵	۲۵۵	۱۳۶۵	*	*	*	*	*	*	*
۲	بیدگل	۲۱۴۲۳۶	۲	۴۸	۲۴۴	۱۵۲	۵۲	۵۲	*	*	*	*	*	*	*
۳	پوردنجان	۲۱۴۲۳۷	۱	۸۲	۴۹۲	۲۴۲	۲۰۲	۸۵۰	*	*	*	*	*	*	*
۴	چشمه دره	۲۱۴۲۳۸	۲	۱۰	۵۱	۲۴	۱۵	۱۰	*	*	*	*	*	*	*
۵	چشمه وران	۲۱۴۲۳۹	۲	۱۵	۸	۵	۱	۱	*	*	*	*	*	*	*
۶	چوبین	۲۱۴۲۴۰	۲	۵۶	۲۷۵	۲۳۹	۱۶۹	۶۴	*	*	*	*	*	*	*
۷	ده چشمه	۲۱۴۲۴۱	۱	۶۶۵	۲۹۵۶	۲۸۲۹	۱۶۱۲	۷۴۸	*	*	*	*	*	*	*
۸	سیمین آباد	۲۱۴۲۳۵	۱	۲۸۸	۱۹۰۰	۱۳۱	۱۰۱	۱۵۱	*	*	*	*	*	*	*
۹	تیل آباد	۲۱۴۲۳۶	۱	۸۶	۴۷۴	۳۵۱	۱۸۲	۵۹۰	*	*	*	*	*	*	*
۱۰	قوجان	۲۱۴۲۳۷	۱	۲۰۱	۴۰۶۱	۲۹۲	۱۵۷۰	۷۱۵	*	*	*	*	*	*	*
۱۱	مزرعه مشیر خانی	۲۱۴۴۰۷	۱	۱	۴	۱	۱	۴	*	*	*	*	*	*	*
۱۲	معدن چوبی دقل	۲۱۴۴۰۴	۲	۱	۱	۱	۰	۱	*	*	*	*	*	*	*

کد نوع راه آبادی: ۱ جاده اسفالت، ۲ جاده شوسه، ۳ جاده خاکی، ۴ مارو، ۵ سایر (از جمله راه آهن، باره آب، ۵۱ ناخش ۶

تعداد گاو و گوساله	تعداد گوسفند بزرگ	تعداد گاو شتر آلات کش درزی	فروشگاه تعاونی	دستری به وسیله نقد عمومی در آبادی	تلفون	دستری به روزنامه و مجله در آبادی	صندوق پست	بیمارستانی در روستایی	دانشگاه پست و مخابرات در روستایی	پزشک	خانه بهداشت	مرکز بهداشتی درمانی	حمام	آموزشگاه هنرستان براد آهویی	مدرسه راهنمایی	دبستان	برق	آب لوله کشی	پایگاه خدمات پست پیچ	مرکز خدمات درمانی	دفتر جهاد سازندگی	شورای اسلامی روستایی	اماکن مذهبی مسلمانان	بلند مذبحی مسلمانان	شماره در دفتر آبادی	
۴۲	۴۱	۴۰	۳۹	۳۸	۳۷	۳۶	۳۵	۳۴	۳۳	۳۲	۳۱	۳۰	۲۹	۲۸	۲۷	۲۶	۲۵	۲۴	۲۳	۲۲	۲۱	۲۰	۱۹	۱۸	۱۷	
۷	۴۰																								۲۳	
۳۵	۱۶۰																									۲۴
۵۰	۱۸۰																									۲۵
۵۰	۱۲۰		*																							۲۶
۵۰	۲۰۰		*	*																						۲۷
۶۶۶۲	۲۲۲۲۵	۱	۱۲	۱۱	۹	۰	۱۱	۵	۴	۷	۱۱	۷	۱۲	۱۱	۹	۱۵	۱۵	۱۲	۴	۱	۰	۱۵	۲۶	۴		
۱۴۷۰	۶۹۱۰	۰	۵	۲	۳	۰	۵	۲	۱	۲	۵	۲	۵	۴	۲	۶	۶	۵	۱	۰	۰	۶	۹	۲	۱	
۸۰	۸۰۰			*	*		*	*	*	*	*	*	*	*	*	*	*	*	*	*	*	*	*	*	*	۲
۴۰	۱۵۰		*	*	*		*	*	*	*	*	*	*	*	*	*	*	*	*	*	*	*	*	*	*	۲
۳۰۰	۲۰۶۰		*	*	*		*	*	*	*	*	*	*	*	*	*	*	*	*	*	*	*	*	*	*	۳
۱۵۰	۵۰۰		*	*	*		*	*	*	*	*	*	*	*	*	*	*	*	*	*	*	*	*	*	*	۴
۵۰۰	۱۳۰۰		*	*	*		*	*	*	*	*	*	*	*	*	*	*	*	*	*	*	*	*	*	*	۵
۴۰۰	۲۱۰۰		*	*	*		*	*	*	*	*	*	*	*	*	*	*	*	*	*	*	*	*	*	*	۶
۵۲۲۲	۱۶۲۱۵	۱	۷	۸	۶	۰	۶	۲	۲	۵	۶	۵	۷	۷	۶	۹	۹	۸	۳	۱	۰	۹	۱۷	۲	۱	
۱۵۰۰	۲۵۰۰	*	*	*	*		*	*	*	*	*	*	*	*	*	*	*	*	*	*	*	*	*	*	*	۲
۲۰	۲۵۰		*	*	*		*	*	*	*	*	*	*	*	*	*	*	*	*	*	*	*	*	*	*	۲
۳۰۰	۱۶۰۰		*	*	*		*	*	*	*	*	*	*	*	*	*	*	*	*	*	*	*	*	*	*	۳
۵۰	۱۰۰		*	*	*		*	*	*	*	*	*	*	*	*	*	*	*	*	*	*	*	*	*	*	۴
۲	۰		*	*	*		*	*	*	*	*	*	*	*	*	*	*	*	*	*	*	*	*	*	*	۵
۲۰۰	۲۰۰۰		*	*	*		*	*	*	*	*	*	*	*	*	*	*	*	*	*	*	*	*	*	*	۶
۵۰۰	۲۰۰۰		*	*	*		*	*	*	*	*	*	*	*	*	*	*	*	*	*	*	*	*	*	*	۷
۲۵۰	۱۱۰۰		*	*	*		*	*	*	*	*	*	*	*	*	*	*	*	*	*	*	*	*	*	*	۸
۲۰۰۰	۲۱۰۰		*	*	*		*	*	*	*	*	*	*	*	*	*	*	*	*	*	*	*	*	*	*	۹
۴۰۰	۲۴۰۰		*	*	*		*	*	*	*	*	*	*	*	*	*	*	*	*	*	*	*	*	*	*	۱۰
۰	۲۶۵		*	*	*		*	*	*	*	*	*	*	*	*	*	*	*	*	*	*	*	*	*	*	۱۱
۰	۰		*	*	*		*	*	*	*	*	*	*	*	*	*	*	*	*	*	*	*	*	*	*	۱۲



نوع راه و فعالیت کشاورزی آبادیهای خالی از سکنه شهرستان فارس

شماره ردیف	آبادی	کد آبادی	نوع راه آبادی (کد)	فعالیت کشاورزی						
				زراعت	باغداری	دامداری و دامپروری	پرورش طیور	پرورش کرم ابریشم	پرورش زنبورسل	پرورش ماهی
۱	۲	۳	۴	۵	۶	۷	۸	۹	۱۰	۱۱
	بخش شوراب									
	دهستان بهارفت									
۱	ایبشور	۲۱۲۵۹۷	۶							
۲	اتوی	۲۱۲۵۹۸	۴							
۳	استر بیجان	۲۱۲۶۰۰	۴							
۴	انچر تون	۲۱۲۶۰۴	۴							
۵	ایمره	۲۱۲۶۰۵	۴							
۶	برده کپ	۲۱۲۶۰۹	۴							
۷	تنگ هوتی	۲۱۲۶۲۱	۴							
۸	توا	۲۱۲۶۲۲	۴							
۹	چیران	۲۱۲۶۲۴	۴							
۱۰	خرسان	۲۱۲۶۲۲	۶							
۱۱	دره بییدی	۲۱۲۶۲۷	۶							
۱۲	ده بزرگ	۲۱۲۶۴۶	۴							
۱۳	ده کوچک	۲۱۲۶۴۷	۴							
۱۴	سر تنگ گله سه گار	۲۱۲۶۵۲	۴							
۱۵	شنگی	۲۱۲۶۵۸	۴							
۱۶	قر ابع	۲۱۲۶۷۲	۴							
۱۷	لابار بیک	۲۱۲۶۷۶	۲	*						
۱۸	مزرعه چمن گل سفید	۲۱۲۶۷۸	۴							
۱۹	مزرعه خان کشته	۲۱۲۶۷۹	۴							
۲۰	مزرعه راکه	۲۱۲۶۸۰	۴							
۲۱	هل کلابی	۲۱۲۶۹۱	۴							
۲۲	هل نصیر	۲۱۲۶۹۲	۴							
	دهستان بیورگان									
۱	پرچفت	۲۱۲۷۹۶	۴			*				
۲	جمشید آباد در داب	۲۱۲۷۹۸	۶							
۳	چنگاله	۲۱۲۸۰۲	۶							
۴	چندار	۲۱۲۸۰۲	۶							
۵	دره کاید	۲۱۲۸۰۶	۶							
۶	ذکر	۲۱۲۸۱۰	۶							
۷	ذودو	۲۱۲۸۱۱	۶							
۸	سرداب	۲۱۲۸۱۲	۶							
۹	کوچی	۲۱۲۸۲۱	۶							
۱۰	گندل	۲۱۲۸۲۴	۶							
۱۱	گیلاه	۲۱۲۸۲۶	۲							
۱۲	مار بره علیا	۲۱۲۸۲۸	۶							
۱۳	محمد آباد	۲۱۲۸۲۹	۶							
۱۴	معدن شن گور مانشی کوشی	۲۱۲۸۳۱	۶							
۱۵	میان رود ان سفلی	۲۱۲۸۳۵	۶							
۱۶	میان رود ان علیا	۲۱۲۸۳۶	۶							
	دهستان تنگ قزی									
۱	ابخره طاهماهی	۲۱۲۸۹۱	۶							
۲	احمد آباد	۲۱۲۸۹۶	۶							
۳	اسد آباد	۲۱۲۸۹۷	۲							
۴	بر افتابیر اکه	۲۱۲۹۰۲	۲	*						

کد نوع راه آبادی: جاده اسفالت ۱، جاده شوسه ۲، جاده خاکی ۳، مارو ۴، سایر (استخوانه راه آسفالته یا راه آبی) ۵، نامشخص ۶

نوع راه و فعالیت کشاورزی آبادیهای خالی از سکنه شهرستان فارس

شماره ردیف	آبادی	کد آبادی	نوع راه آبادی (کد)	فعالیت کشاورزی						
				زراعت	باغداری	دامداری و دامپروری	پرورش طیور	پرورش گاو شیری	پرورش ماهی	
۱	۲	۳	۴	۵	۶	۷	۸	۹	۱۰	۱۱
۵	تلخدان	۲۱۳۹۰۵	۶	*						
۶	تیشتر دان استکی	۲۱۳۹۰۷	۶	*						
۷	تیشتر دان حمله	۲۱۳۹۰۸	۶	*						
۸	چشمه دره	۲۱۳۹۱۷	۶	*						
۹	چشمه سلیمان	۲۱۳۹۱۸	۴		*					
۱۰	چنابزاد	۲۱۳۹۲۰	۶	*						
۱۱	چنابزاد	۲۱۳۹۱۹	۴	*						
۱۲	چوبین رحمان	۲۱۳۹۲۲	۶	*						
۱۳	حاتم	۲۱۳۹۲۴	۶	*						
۱۴	حاجی مراد	۲۱۳۹۲۶	۶	*						
۱۵	دره بیستان	۲۱۳۹۳۵	۴	*	*					
۱۶	مرغدوش	۲۱۳۹۴۶	۶	*		*				
۱۷	شور انگاه	۲۱۳۹۵۱	۴	*		*				
۱۸	قلعه اخوند	۲۱۳۹۶۰	۶	*						
۱۹	قلعه راکه	۲۱۳۹۶۶	۳	*						
۲۰	قلعه منصور خان	۲۱۳۹۷۷	۲	*		*				
۲۱	کارگاه تاهمین علوقه	۲۱۳۹۸۲	۱	*		*				
۲۲	لجن دره	۲۱۳۹۹۲	۴	*		*				
۲۳	مزرعه اولاد شیلو	۲۱۳۹۹۵	۳	*		*				
۲۴	مزرعه بیلبل قو	۲۱۳۹۹۶	۳	*		*				
۲۵	مزرعه زیادخان	۲۱۳۹۹۷	۶	*						
۲۶	مزرعه میف اله	۲۱۳۹۹۹	۴	*						
۲۷	موردر از بهرام آباد	۲۱۴۰۰۵	۶	*						
۲۸	موردر از توفیق سفید	۲۱۴۰۰۶	۶	*						
دهستان دواب										
۱	باغ قو علی	۲۱۴۱۴۸	۶							
۲	چو ان علی	۲۱۴۱۵۲	۶							
۳	رمله تنگ	۲۱۴۱۵۵	۶							
۴	مزرعه لعلت آباد	۲۱۴۱۸۲	۶							
دهستان شوراب										
۱	چشمه حافظ	۲۱۴۲۳۳	۶							
۲	ساختمان سد دوم کوهرنگ	۲۱۴۲۴۰	۳							
۳	شرکت قو مالکائی گوئی	۲۱۴۲۴۱	۱							
۴	قلعه بید اله	۲۱۴۲۴۹	۳	*	*					
۵	مزرعه گل چین	۲۱۴۲۵۴	۲	*	*					
بخش مرکزی										
دهستان چو بقان										
۱	استهلک	۲۱۴۳۲۶	۲	*	*					
۲	امعدیه	۲۱۴۳۲۸	۳	*	*					
۳	اقاباغی	۲۱۴۳۲۹	۳	*	*					
۴	الج	۲۱۴۳۳۰	۳	*	*					
۵	المقار	۲۱۴۳۳۱	۳	*	*					
۶	باباشادی	۲۱۴۳۳۲	۳	*	*					

کد نوع راه آبادی: ۱ جاده اسفالت، ۲ جاده شوسه، ۳ جاده خاکی، ۴ مالرو، ۵ سایر (ایستگاه راه آهن، پاره آبی، ۵، نامشخص و

نوع راه و فعالیت کشاورزی آبادیهای خالی از سکنه شهرستان فارسان

شماره ردیف	آبادی	کده آبادی	نوع راه آبادی (کده)	نهایت کشاورزی						
				زراعت	باغداری	دامداری و دامپروری	پرورش طیور	پرورش گاو و گاوین	پرورش بز و بوش	پرورش ماهی
۱	۲	۳	۴	۵	۶	۷	۸	۹	۱۰	۱۱
۷	.....	۲۱۴۳۳۳	۲	*						
۸	.....	۲۱۴۳۳۴	۲	*						
۹	.....	۲۱۴۳۳۷	۲	*						
۱۰	.....	۲۱۴۳۳۹	۲	*						
۱۱	.....	۲۱۴۳۴۰	۱	*						
۱۲	.....	۲۱۴۳۴۱	۲	*						
۱۳	.....	۲۱۴۳۴۲	۲	*						
۱۴	.....	۲۱۴۳۴۳	۲	*						
۱۵	.....	۲۱۴۳۴۴	۲	*						
۱۶	.....	۲۱۴۳۴۷	۲	*						
۱۷	.....	۲۱۴۳۴۸	۱							
۱۸	.....	۲۱۴۳۴۹	۲	*						
۱۹	.....	۲۱۴۳۵۰	۲	*						
۲۰	.....	۲۱۴۳۵۱	۲	*						
۲۱	.....	۲۱۴۳۵۲	۴	*						
۲۲	.....	۲۱۴۳۵۳	۲	*						
۲۳	.....	۲۱۴۳۵۴	۳	*						
دهستان فارسان										
۱	.....	۲۱۴۳۸۴	۱	*						
۲	.....	۲۱۴۴۰۶	۳	*	*					
۳	.....	۲۱۴۳۹۱	۳	*	*					
۴	.....	۲۱۴۳۹۳	۳	*	*					
۵	.....	۲۱۴۳۹۴	۳	*	*					
۶	.....	۲۱۴۳۹۸	۳	*	*	*				
۷	.....	۲۱۴۴۰۰	۳	*	*					
۸	.....	۲۱۴۴۰۱	۶							
۹	.....	۲۱۴۴۰۲	۲	*						
۱۰	.....	۲۱۴۴۰۳	۲	*						
۱۱	.....	۲۱۴۴۰۵	۳	*	*					

کد نوع راه آبادی: جاده اسفالت ۱، جاده شوسه ۲، جاده خاکی ۳، مالرد ۴، سایر (ایستگاه راه آهن یا راه آبی) ۵، نامشخص ۶