

۹۱۵/۵۰۵۳
۲۴۳۴۲
۱۲۹۵
۱۹۳۰
۲۰۰۰

بسمه تعالی

پیشگفتار

سرشماری عمومی نفوس و مسکن در ایران به موجب قانون، هر ۱۰ سال یکبار توسط مرکز آمار ایران انجام می شود. تاکنون چهار سرشماری عمومی نفوس و مسکن در سالهای ۱۳۳۵، ۱۳۴۵، ۱۳۵۵ و ۱۳۶۵ به مرحله اجرا درآمده است. نخستین سرشماری، توسط اداره کل آمار عمومی، و سرشماریهای بعدی، توسط مرکز آمار ایران انجام گرفته است. سرشماری سال ۱۳۶۵، اولین سرشماری در نظام جمهوری اسلامی ایران است که علی رغم جنگ تحمیلی، محاصره اقتصادی و مضیقهای ناشی از هر یک، به حول و قوه الهی مطابق برنامه پیشبینی شده به نحو مطلوب به انجام رسید. سرشماری عمومی نفوس و مسکن، مناسبترین ابزار برنامه ریزیهای توسعه اجتماعی، اقتصادی و فرهنگی در کشور است که با ارائه آمار و اطلاعات درست، رهنمودهای لازم برای رسیدن به اهداف برنامه ریزیهای کوتاه مدت، میان مدت و بلند مدت را در اختیار سیاستگذاران، مسئولان و برنامه ریزان کشور قرار می دهد.

وسعت و عظمت کار سرشماری، مرکز آمار ایران را بر آن داشت که از نیمه دوم سال ۱۳۶۱ با برنامه ریزیهای دقیق، فعالیت مستمر و پیگیری را برای تهیه مقدمات سرشماری عمومی نفوس و مسکن آغاز کند. اولین قدم در این زمینه، شناخت نیازهای اساسی دستگاههای مسئول کشور بود که بر آن اساس، طرح مقدماتی سرشماری تهیه شد و به طور آزمایشی در مناطق شهری و روستایی سه شهرستان آستانا شرفیه از استان گیلان، سراوان از استان سیستان و بلوچستان و شادگان از استان خوزستان و نیز در چند حوزه نمونه در هر یک از استانهای دیگر به مرحله اجرا درآمد. با استفاده از نتایج حاصل از آزمایش سرشماری، پرسشنامهها، فرمها و دستورالعملهای فنی و اجرایی مورد تجدید نظر قرار گرفت و بر آن اساس، طرح نهایی سرشماری تهیه و آماده اجرا شد. عملیات اجرایی سرشماری به طور همزمان در تمام نقاط کشور از تاریخ ۱۶ تا ۳۰ مهرماه سال ۱۳۶۵ انجام شد. در این مرحله، سازمان برنامه و بودجه استانها، مراکز تربیت معلم و سایر سازمانها و موسسات دولتی و همچنین نهادهای انقلاب اسلامی، همکاریهای ارزندهای با مرکز آمار ایران داشتند و مردم فداکار ایران نیز با همیاری و مساعدت خود، امکان اجرای موفقیت آمیز سرشماری را فراهم آوردند.

پرسشنامههایی که در جریان اجرای سرشماری تکمیل شده است، حجم عظیمی از اطلاعات آماری را در بر دارد که در جداول متعدد، برای هر یک از سطوح جغرافیایی، قابل استخراج و ارائه است. برخی از این اطلاعات در قالب نشریات نتایج سرشماری ارائه می شود و سایر اطلاعات در صورت نیاز و برحسب مورد، در اختیار استفاده کنندگان قرار خواهد گرفت.

فرهنگ آبادیهای شهرستان ، یکی از مجموعه نشریات نتایج سرشماری عمومی نفوس و مسکن است که در ۱۹۵ جلد برای ۱۹۵ شهرستان (بر اساس تقسیمات کشوری در زمان سرشماری) منتشر می شود . در هر یک از این نشریات ، ۳۹ خصوصیت عمده جمعیتی ، اجتماعی ، اقتصادی و فرهنگی برای هر یک از آبادیهای دارای سکنه و نیز جدولی در مورد آبادیهای خالی از سکنه شهرستان به تفکیک بخش و دهستان ارائه شده است . همچنین این نشریات شامل نقشه کشور (که نشان دهنده موقعیت شهرستان در داخل استان است) ، نقشه شهرستان (به تفکیک بخش و دهستان ، و موقعیت مراکز بخش ، نقاط شهری و آبادیهای دارای ۲۰۰۰ نفر جمعیت و بیشتر) و نقشه‌های مربوط به بخش یا بخشهای شهرستان (به تفکیک دهستان و آبادیهای دارای ۲۰ خانوار و بیشتر) است . لازم به یادآوری است ، نقشه شهرستانها که موقعیت کلیه آبادیها (دارای سکنه و خالی از سکنه) روی آن مشخص شده ، در مرکز آمار ایران موجود و قابل ارائه به استفاده‌کنندگان است . امید است این مجموعه از نشریات نتایج سرشماری بتواند اطلاعات لازم برای شناخت اوضاع اجتماعی و اقتصادی آبادیهای کشور را در اختیار تصمیم‌گیران ، برنامه‌ریزان و پژوهشگران قرار دهد .

مرکز آمار ایران

فهرست مندرجات فرهنگ آبادیهای شهرستان دره شهر

صفحه

عنوان

تعاریف و مفاهیم مورد استفاده در سرشماری عمومی نفوس و مسکن سال ۱۳۶۵ (ویژه فرهنگ آبادیها)

یک	جمعیت (جامعه مورد سرشماری)
یک	خانوار
دو	اقامتگاه معمولی
دو	شهر (نقطه شهری)
دو	آبادی (نقطه روستایی)
دو	جمعیت ساکن در نقاط شهری
دو	جمعیت ساکن در نقاط روستایی
دو	سن
دو	مهاجران وارد شده
دو	محل تولد
دو	باسواد
سه	کار
سه	وضع فعالیت در ۷ روز گذشته

مفاهیم به کار رفته در این نشریه

چهار	نسبت جنسی
چهار	گروههای عمده سنی
چهار	نسبت باسوادی

ویزگیهای عمده نقاط روستایی شهرستان

۱	جمعیت
۳	خانوار
۴	مهاجرت
۴	سواد
۶	وضع فعالیت
۸	نقشه تقسیمات کشوری جمهوری اسلامی ایران به تفکیک استان: ۱۳۶۵
۹	نقشه شهرستان به تفکیک بخش و دهستان

عنوان

صفحه

نقشه روستایی بخش آبدانان شهرستان دره شهر از استان ایلام	۱۵
نقشه روستایی بخش بدره شهرستان دره شهر از استان ایلام	۱۱
نقشه روستایی بخش مرکزی شهرستان دره شهر از استان ایلام	۱۲

جداول

خصوصیات اجتماعی - اقتصادی آبادیهای دارای سکنه شهرستان	۱۴
نوع راه و فعالیت کشاورزی آبادیهای خالی از سکنه شهرستان	۲۴

پیوستها

فرم ۳ - (پرسشنامه آبادی)

فهرست مجموعه نشریات فرهنگ آبادیهای کشور بر اساس نتایج سرشماری عمومی نفوس و مسکن سال ۱۳۶۵

H A
K N V O I T
1368
1368

تعاریف و مفاهیم مورد استفاده در سرشماری عمومی نفوس و مسکن سال ۱۳۶۸ (ویژه فرهنگ آبادیها)

جمعیت (جامعه مورد سرشماری)

اعضای همه خانوارهای معمولی ساکن و دستجمعی که اقامتگاه معمولی آنان در زمان سرشماری در ایران قرار دارد و نیز اعضای کلیه خانوارهای معمولی غیر ساکن کشور، جامعه مورد سرشماری را تشکیل می دهند. اعضای هیئتهای سیاسی و سفارتخانههای خارجی در ایران و افراد خانواده آنان جزو جامعه مورد سرشماری محسوب نمی شوند، اما ایرانیان عضو هیئتهای سیاسی و سفارتخانههای ایران در خارج از کشور و افراد خانواده آنان، جزو جامعه مورد سرشماری به حساب می آیند.

خانوار

خانوار از چند نفر تشکیل می شود که با هم در یک اقامتگاه زندگی می کنند، با یکدیگر همخرج هستند و معمولاً "با هم غذا می خورند. فردی که به تنهایی زندگی می کند نیز، خانوار تلقی می شود.

خانوار معمولی: خانوار با تعریف فوق، اکثر افراد کشور را در بر می گیرد و به همین دلیل این گونه خانوارها، "خانوار معمولی" نیز نامیده می شود.

خانوار معمولی ساکن: خانواری که در اقامتگاه ثابت سکونت دارد، "خانوار معمولی ساکن" نامیده می شود.

خانوار معمولی غیر ساکن: خانواری که در زمان سرشماری در اقامتگاه ثابتی سکونت ندارد، "خانوار معمولی غیر ساکن" نامیده می شود. این دسته از خانوارها شامل سه گروه زیر است:

۱- خانوارهایی که در زمان سرشماری در کوچ به سر می برند و یا در خارج شهرها و آبادیها در زیر چادر زندگی می کنند.

۲- خانوارهایی که در محل زندگی ثابتی زندگی نمی کنند و به طور مداوم محل زندگی خود را تغییر می دهند، مانند کولیها.

۳- خانوارهایی که محل زندگی مشخص ندارند و شبها معمولاً در پارکها، خرابهها، زیرپلها و... بیتوته می کنند.

خانوار دستجمعی: مجموعه افرادی که به دلیل داشتن هدف یا ویژگیهای مشترک مانند تحصیل، بیماری روانی و... با هم در یک موسسه یا قبیله خوابگاه دانشجویی، آسایشگاه روانی و... زندگی می کنند، یک خانوار دستجمعی به حساب می آیند. در این سرشماری، افرادی که در ندامتگاهها، بازداشتگاهها و مراکز مشابه نگهداری می شوند و نیز افرادی که در سربازخانهها، پادگانها، پاسگاهها، پایگاهها، یا اردوگاههای نظامی و انتظامی به طور جمعی به سر می برند و همچنین دانش آموزان و دانشجویان موسسات آموزشی نیروهای نظامی و انتظامی، به عنوان اعضای خانوار دستجمعی مورد سرشماری قرار نمی گیرند. این گونه افراد همراه با سایر اعضای خانوار معمولی خود سرشماری می شوند.

۷۷

اقامتگاه معمولی

اقامتگاه معمولی خانوار، محلی است که خانوار در زمان سرشماری در آنجا زندگی می‌کند، مشروط بر اینکه اقامتگاه دیگری نداشته باشد. اقامتگاه معمولی خانواری که در زمان سرشماری بیش از یک اقامتگاه دارد، محلی است که بیشترین مدت سال را در آنجا به سر می‌برد.

شهر (نقطه شهری)

منظور از شهر، هر یک از نقاطی است که دارای شهرداری باشد.

آبادی (نقطه روستایی)

آبادی به مجموعه یک، یا چند مکان و اراضی به هم پیوسته (اعم از کشاورزی و غیرکشاورزی) گفته می‌شود که خارج از محدوده شهرها واقع شده و دارای محدوده شبتی یا عرفی مستقل باشد. اگر آبادی در زمان سرشماری، محل سکونت خانوار یا خانوارهایی باشد، " دارای سکنه" و در غیر این صورت، " خالی از سکنه" تلقی می‌شود.

جمعیت ساکن در نقاط شهری

منظور از جمعیت ساکن در نقاط شهری در هر یک از محدوده‌های بخش، شهرستان، استان یا کشور، جمعیت کلیه شهرهایی است که در همان محدوده قرار دارد و جمعیت هر شهر عبارت است از مجموع تعداد اعضای همه خانوارهای معمولی ساکن و دستجمعی که اقامتگاه معمولی آنها در زمان سرشماری در آن شهر واقع است.

جمعیت ساکن در نقاط روستایی

منظور از جمعیت ساکن در نقاط روستایی در هر یک از محدوده‌های دهستان، بخش، شهرستان، استان یا کشور، جمعیت کلیه آبادی‌هایی است که در همان محدوده قرار دارد و جمعیت هر آبادی عبارت است از مجموع تعداد اعضای همه خانوارهای معمولی ساکن و دستجمعی که اقامتگاه معمولی آنها در زمان سرشماری در آن آبادی واقع است.

س

منظور از سن، تعداد سالهای کاملی است که از زمان تولد فرد گذشته است.

مهاجران وارد شده

در هر شهر یا آبادی، آن دسته از اعضای خانوارهای معمولی ساکن و دستجمعی که متولد آنجا نباشند، مهاجر شناخته می‌شوند.

محل تولد

منظور از محل تولد، آبادی یا شهری است که در زمان تولد فرد، اقامتگاه معمولی مادر او بوده است.

یا سواد

کسانی که می‌توانند به فارسی یا هر زبان دیگری متن ساده‌ای را بخوانند و بنویسند، چواه مدرک رسمی داشته‌اند یا نداشته‌اند.

باشند ، با سواد تلقی می شوند . همه محصلان از جمله نوآموزان سال اول ابتدایی و سوادآموزان نهضت سوادآموزی نیز با سواد به حساب می آیند .

کار

کار ، هر فعالیت فکری یا بدنی است که قانوناً " مجاز باشد و به منظور کسب درآمد (نقدی ، غیرنقدی) صورت گیرد .

وضع فعالیت در ۷ روز گذشته

در این سرشماری ، وضع فعالیت افراد در ۷ روز پیش از مراجعه مامور سرشماری موردنظر است . هر یک از افراد از این نظر و با توجه به تعریف کار ، در یکی از گروههای زیر قرار می گیرند :

شاغل : افراد زیر شاغل به حساب می آیند :

— کسانی که دارای شغلی هستند ، اعم از اینکه در ۷ روز پیش از مراجعه مامور سرشماری کار کرده و یا به عللی از قبیل مرخصی ، بیماری ، تعطیل موقت محل کار و ... کار نکرده اند و پس از رفع علت به کار خود ادامه خواهند داد .

— کسانی که شغل مستمر نداشته ولی در ۷ روز پیش از مراجعه مامور سرشماری ، حداقل دو روز کار کرده اند .

— کسانی که تحت عنوان کارآموز در ۷ روز پیش از مراجعه مامور سرشماری به کار اشتغال داشته اند .

— کسانی که دارای شغلی هستند ، ولی در ۷ روز پیش از مراجعه مامور سرشماری به اقتضای فصل و ماهیت فصلی کار خود ، کار نکرده اند (بیکاران فصلی) ، مشروط بر آنکه در جستجوی کار دیگری هم نباشند .

— افرادی که به انجام خدمت و وظیفه عمومی مشغول هستند .

— کسانی که در حال گذراندن دوره های آموزشی در دانشکده ها و آموزشگاههای مربوط به نیروهای نظامی و انتظامی هستند .

بیکار (جویای کار) : کسانی که شاغل به حساب نمی آیند و در ۷ روز پیش از مراجعه مامور سرشماری در جستجوی کار بوده اند ، بیکار (جویای کار) تلقی می شوند .

محصل : کسانی که شاغل ، بیکار (جویای کار) محسوب نمی شوند و در ۷ روز پیش از مراجعه مامور سرشماری در حال تحصیل بوده اند ، محصل به حساب می آیند .

خانه دار : خانه دار به کسانی گفته می شود که شاغل ، بیکار (جویای کار) و محصل به حساب نمی آیند و بنابر اظهار پاسخگو ، در ۷ روز پیش از مراجعه مامور سرشماری به خانه داری مشغول بوده اند .

دارای درآمد بدون کار : کسانی که شاغل ، بیکار (جویای کار) محصل و خانه دار محسوب نمی شوند و درآمدهای مستمری مانند حقوق بازنشستگی ، حقوق و وظیفه ، درآمد املاک و مستغلات ، سود سهام و ... دارند ، دارای درآمد بدون کار محسوب می شوند .

سایر : کسانی که از نظر وضع فعالیت در ۷ روز پیش از مراجعه مامور سرشماری ، در هیچ یک از گروههای بالا قابل طبقه بندی نیستند ، در گروه سایر قرار می گیرند .

مفاهیم به کار رفته در این نشریه

نسبت جنسی

نسبت تعداد مردان به زنان یا زنان به مردان، نسبت جنسی نامیده می‌شود. معمولاً در این مورد نسبت تعداد مردان به زنان را محاسبه می‌کنند و به صورت درصد ارائه می‌دهند. یعنی اگر M تعداد مردان و F تعداد زنان در یک منطقه جغرافیایی باشد، نسبت جنسی در آن منطقه عبارت خواهد بود از:

$$\text{نسبت جنسی} = \frac{M}{F} \times 100$$

گروههای عمده سنی

در مجموعه نشریات نتایج سرشماری عمومی نفوس و مسکن سال ۱۳۶۵، علاوه بر سنین منفرد و گروههای سنی منظم (۵ ساله و ۱۰ ساله)، طبقه‌بندی سنی دیگری نیز برای جمعیت در نظر گرفته شده است که هر طبقه آن، یک گروه عمده سنی نامیده می‌شود و عبارت است از:

افراد ۱-۵ ساله: نوباوگان

افراد ۶-۱۰ ساله: کودکان

افراد ۱۱-۱۴ ساله: نوجوانان

افراد ۱۵-۲۴ ساله: جوانان

افراد ۲۵-۶۴ ساله: میانسالان

افراد ۶۵ ساله و بیشتر: بزرگسالان

افرادی که سن آنان معلوم نبوده و یا امکان انتساب آنان به یکی از گروههای سنی وجود نداشته است، در گروه "سن نامشخص" منظور شده است.

نسبت باسوادی

این نسبت در هر جامعه از تقسیم تعداد افراد با سواد در یک سن یا گروه سنی معین به جمعیت آن سن یا گروه سنی به دست می‌آید و معمولاً به صورت "درصد" بیان می‌شود.

ویزگیهای عمده نقاط روستایی شهرستان دره شهر

شهرستان دره شهر یکی از شهرستانهای استان ایلام است که در شرق این استان واقع شده و مرکز آن شهر دره شهر است. این شهرستان دارای ۳ شهرآبادانان، بدره و دره شهر است. همچنین شهرستان دره شهر به ۳ بخش شامل ۱۲ دهستان تقسیم شده و متشکل از ۱۷۶ آبادی دارای سکنه و ۲۴۷ آبادی خالی از سکنه است.

جمعیت

در سرشماری عمومی نفوس و مسکن مهرماه ۱۳۶۵، شهرستان دره شهر دارای ۹۸۵۵۹ نفر جمعیت بوده است. از این تعداد، ۳۴۲۱۱ نفر ساکن در نقاط شهری، ۶۱۱۸۹ نفر ساکن در نقاط روستایی و بقیه غیر ساکن بوده اند.

جدول ۱- تعداد آبادیهای دارای سکنه شهرستان بر حسب بخش، به تفکیک طبقات جمعیتی

بخش	جمع	۱ تا ۲۴ نفر	۲۵ تا ۴۹ نفر	۵۰ تا ۹۹ نفر	۱۰۰ تا ۲۴۹ نفر	۲۵۰ تا ۴۹۹ نفر	۵۰۰ تا ۹۹۹ نفر	۱۰۰۰ تا ۲۴۹۹ نفر	۲۵۰۰ تا ۴۹۹۹ نفر	۵۰۰۰ نفر و بیشتر
شهرستان دره شهر	۱۷۶	۱۳	۱۸	۲۷	۵۲	۲۹	۲۵	۱۰	۲	۰
آبادانان	۵۸	۶	۲	۱۰	۱۸	۸	۷	۴	۲	۰
بدره	۴۵	۳	۶	۷	۱۲	۵	۱۰	۲	۰	۰
مرکزی	۷۳	۴	۹	۱۰	۲۲	۱۶	۸	۴	۰	۰

از جمعیت نقاط روستایی این شهرستان، ۳۱۹۶۶ نفر را مردان و ۲۹۲۲۳ نفر را زنان تشکیل می داده اند. نسبت جنسی در این جمعیت نشان می دهد که در مقابل هر ۱۰۰ نفر زن، ۱۰۹ نفر مرد وجود دارد. این نسبت در بین اطفال کمتر از یکساله ۱۱۲ و در بین افراد ۶۵ ساله و بیشتر ۱۲۲ است. پایینترین نسبت جنسی به گروه سنی ۱۵ - ۲۴ ساله و بالاترین نسبت، به گروه سنی ۶۵ ساله و بیشتر تعلق دارد.

جدول ۲- جمعیت نقاط روستایی شهرستان بر حسب بخش و گروههای عمده نژادی، ب تفکیک جنس

نسبت جنسی	زن	مرد	مردوزن		گروههای عمده نژادی
			درصد	تعداد	
۱۰۹	۲۹۲۲۳	۲۱۹۶۶	۱۰۰/۰۰	۶۱۱۸۹	شهرستان دره شهر
۱۱۲	۱۰۲۹	۱۱۵۷	۲/۵۷	۲۱۸۶	اطفال / کمتر از یکساله /
۱۰۷	۶۵۰۲	۶۹۸۰	۲۲/۰۲	۱۲۴۸۲	نوباوگان / ۱-۵ساله /
۱۱۱	۴۹۱۵	۵۴۳۹	۱۶/۹۲	۱۰۲۵۴	کودکان / ۶-۱۰ساله /
۱۱۰	۲۱۷۲	۲۴۷۹	۱۰/۸۷	۶۶۵۲	نوجوانان / ۱۱-۱۴ساله /
۱۰۴	۵۰۴۹	۵۲۴۵	۱۶/۸۲	۱۰۲۹۴	جوانان / ۱۵-۲۴ساله /
۱۱۲	۷۷۷۵	۸۷۱۰	۲۶/۹۴	۱۶۴۸۵	میانسالان / ۲۵-۶۴ساله /
۱۲۲	۷۷۷	۹۵۰	۲/۸۲	۱۷۲۷	بزرگسالان / ۶۵ساله و بیشتر /
*	۳	۶	۰/۰۱	۹	نامشخص
۱۱۰	۱۱۸۵۰	۱۲۰۲۰	۱۰۰/۰۰	۲۴۸۷۰	بخش ابدانان
۱۱۷	۴۲۱	۴۹۴	۳/۶۸	۹۱۵	اطفال / کمتر از یکساله /
۱۱۰	۲۵۱۶	۲۷۷۵	۲۱/۲۷	۵۲۹۱	نوباوگان / ۱-۵ساله /
۱۰۹	۲۱۶۶	۲۲۵۹	۱۸/۱۹	۴۵۲۵	کودکان / ۶-۱۰ساله /
۱۰۹	۱۲۴۵	۱۴۶۴	۱۱/۲۹	۲۸۰۹	نوجوانان / ۱۱-۱۴ساله /
۱۰۲	۱۹۴۸	۲۰۱۶	۱۵/۹۴	۳۹۶۴	جوانان / ۱۵-۲۴ساله /
۱۱۳	۲۱۵۰	۲۵۶۲	۲۶/۹۹	۶۷۱۲	میانسالان / ۲۵-۶۴ساله /
۱۱۵	۲۰۱	۲۴۶	۲/۶۰	۶۴۷	بزرگسالان / ۶۵ساله و بیشتر /
*	۳	۴	۰/۰۳	۷	نامشخص
۱۰۹	۷۲۵۳	۷۹۱۸	۱۰۰/۰۰	۱۵۱۷۱	بخش بدره
۹۸	۲۵۶	۲۵۰	۳/۲۴	۵۰۶	اطفال / کمتر از یکساله /
۱۰۵	۱۶۲۷	۱۷۱۲	۲۲/۰۱	۳۳۳۹	نوباوگان / ۱-۵ساله /
۱۰۶	۱۱۶۲	۱۲۳۲	۱۵/۷۹	۲۳۹۵	کودکان / ۶-۱۰ساله /
۱۱۹	۷۴۹	۸۹۴	۱۰/۸۲	۱۶۴۳	نوجوانان / ۱۱-۱۴ساله /
۱۰۸	۱۲۵۶	۱۲۵۲	۱۷/۲۰	۲۶۰۹	جوانان / ۱۵-۲۴ساله /
۱۱۰	۱۹۸۶	۲۱۹۰	۲۷/۵۲	۴۱۷۶	میانسالان / ۲۵-۶۴ساله /
۱۲۲	۲۱۷	۲۸۶	۳/۲۲	۵۰۳	بزرگسالان / ۶۵ساله و بیشتر /
*	۰	۰	۰/۰۰	۰	نامشخص

جدول ۲- جمعیت نقاط روستایی شهرستان بر حسب بخش و گروه‌های عمده سنی، به تفکیک جنس (دنبال)

نبت جنسی	زن	مرد	مردوزن		گروه‌های عمده سنی
			تعداد	درصد	
۱۰۹	۱۰۱۲۰	۱۱۰۲۸	۱۰۰/۰۰	۲۱۱۴۸	بخش مرکزی
۱۱۷	۳۵۲	۴۱۳	۳/۶۲	۷۶۵	اطفال / کمتر از یکساله /
۱۰۶	۲۲۵۹	۲۴۹۳	۲۲/۹۴	۴۷۵۲	نوباوگان / ۱-۵ ساله /
۱۱۶	۱۵۸۷	۱۸۴۷	۱۶/۲۴	۳۴۳۴	کودکان / ۶-۱۰ ساله /
۱۰۴	۱۰۷۹	۱۱۲۱	۱۰/۴۰	۲۲۰۰	نوجوانان / ۱۱-۱۴ ساله /
۱۰۲	۱۸۴۵	۱۸۷۶	۱۷/۶۰	۳۷۲۱	جوانان / ۱۵-۲۴ ساله /
۱۱۲	۲۶۲۹	۲۹۵۸	۲۶/۴۷	۵۵۹۷	میانسالان / ۲۵-۶۴ ساله /
۱۲۲	۲۵۹	۲۱۸	۲/۷۲	۵۷۷	بزرگسالان / ۶۵ ساله و بیشتر /
*	۰	۲	۰/۰۱	۲	نامشخص

* محاسبه مفهومی ندارد.

خانوار

در سرشماری مهرماه ۱۳۶۵، شهرستان دره شهر دارای ۱۶۱۸۲ خانوار بوده است. از این تعداد، ۵۹۸۵ خانوار ساکن در نقاط شهری، ۹۸۱۴ خانوار ساکن در نقاط روستایی و بقیه غیر ساکن بوده‌اند.

جدول ۳- تعداد آبادیه‌های دارای سکنه شهرستان بر حسب بخش، به تفکیک گروه سنی تعداد خانوار

بخش	جمع	۱ تا ۴ خانوار	۵ تا ۹ خانوار	۱۰ تا ۱۹ خانوار	۲۰ تا ۴۹ خانوار	۵۰ تا ۹۹ خانوار	۱۰۰ تا ۱۹۹ خانوار	۲۰۰ تا ۴۹۹ خانوار	۵۰۰ تا ۹۹۹ خانوار	۱۰۰۰ خانوار و بیشتر
شهرستان دره شهر	۱۷۶	۱۸	۲۲	۲۲	۴۸	۳۱	۱۶	۷	۲	۰
ابدانان	۵۸	۶	۷	۱۲	۱۴	۸	۵	۴	۲	۰
بدره	۴۵	۵	۷	۶	۱۲	۸	۶	۱	۰	۰
مرکزی	۷۲	۷	۸	۱۴	۲۲	۱۵	۵	۲	۰	۰

متوسط تعداد افراد در خانوارهای معمولی ساکن نقاط روستایی این شهرستان، ۶/۲ نفر است. بیشترین تعداد خانوار، مربوط به خانوارهای ۸ نفره و کمترین آن مربوط به خانوارهای ۱ نفره است.

جدول ۴- خانوارهای معمولی ساکن نقاط روستایی شهرستان بروجرد بخش، به تفکیک تعداد افراد در خانوار

بخش	جمع	۱ نفر	۲ نفر	۳ نفر	۴ نفر	۵ نفر	۶ نفر	۷ نفر	۸ نفر	۹ نفر	تعداد بیشتر
شهرستان دره شهر	۹۸۱۴	۱۶۵	۷۰۰	۸۵۵	۱۰۱۲	۱۲۱۵	۱۲۷۸	۱۲۷۲	۱۴۱۶	۸۵۸	۱۰۴۳
ابداشان	۲۹۸۵	۶۷	۲۶۴	۲۶۴	۴۰۸	۵۰۲	۵۱۲	۵۲۱	۶۱۲	۲۹۸	۴۲۷
بدره	۲۴۲۷	۴۰	۱۷۶	۱۹۸	۲۴۲	۲۱۶	۲۲۶	۲۲۱	۲۱۷	۲۴۶	۲۴۵
فرکزی	۳۳۹۲	۵۸	۲۶۰	۲۹۳	۳۶۲	۳۹۷	۴۳۰	۴۲۰	۴۷۷	۳۲۴	۳۷۱

مهاجرت

در سرشماری عمومی نفوس و مسکن مهرماه ۱۳۶۵، ۹۵/۳ درصد از جمعیت نقاط روستایی شهرستان دره شهر در همان آبادی که در زمان سرشماری اقامت داشته‌اند متولد شده‌اند. مقایسه محل تولد افراد با محلی که در زمان سرشماری در آنجا اقامت داشته‌اند نشان می‌دهد که ۴/۸ درصد از جمعیت نقاط روستایی این شهرستان از آبادی به آبادی و ۴/۱ درصد از شهر به آبادی، در طول زندگی‌شان مهاجرت کرده‌اند.

جدول ۵- جمعیت نقاط روستایی شهرستان بروجرد گروه‌های عمده‌نشینی، به تفکیک محل تولد

گروه‌های عمده‌نشینی	جمع	متولد در			اطیار شده	
		آبادی محل اقامت	شهر	خارج از کشور		
شهرستان دره شهر	۶۱۱۸۹	۵۵۲۲۵	۲۹۵۰	۲۴۹۰	۱۰۵	۴۱۹
اطفال / کمتر از یکساله /	۲۱۸۶	۲۱۲۸	۷	۸	۰	۲۳
نویا و خان / ۱-۵ ساله /	۱۲۴۸۲	۱۲۱۷۵	۱۰۵	۷۲	۲	۱۲۸
کودکان / ۶-۱۰ ساله /	۱۰۲۵۴	۹۵۰۰	۱۹۸	۵۶۹	۹	۷۸
نوجوانان / ۱۱-۱۴ ساله /	۶۶۵۲	۶۰۱۹	۲۱۱	۲۶۹	۹	۴۴
جوانان / ۱۵-۲۴ ساله /	۱۰۲۹۴	۹۱۴۰	۵۸۱	۴۹۱	۲۴	۵۸
میانسالان / ۲۵-۶۴ ساله /	۱۶۴۸۵	۱۳۸۳۶	۱۶۳۸	۸۸۷	۵۴	۷۰
بزرگسالان / ۶۵ ساله و بیشتر /	۱۷۲۷	۱۴۰۹	۲۰۹	۹۴	۷	۸
نامشخص	۹	۸	۱	۰	۰	۰

سواد

در سرشماری مهرماه ۱۳۶۵ شهرستان دره شهر، از ۴۵۵۲۱ نفر جمعیت ۶ ساله و بیشتر نقاط روستایی این شهرستان، ۴۶/۵ درصد باسواد بوده‌اند. نسبت باسوادی در این جمعیت برای مردان، ۵۸/۷ درصد و برای زنان، ۳۳/۵ درصد بوده است. این نسبت برای افراد لازم‌التعلیم (۶-۱۴ ساله)، ۷۶/۱ درصد و برای افراد ۱۵ ساله و بیشتر، ۲۸/۸ درصد بوده است.

جدول ۶- درصد باسوادان بی سوادان در جمعیت ۶ ساله بیشتر تا ۱۴ روستایی شهرستان بر حسب بخش و گروههای عمده شغلی تفکیک جنس

انگزارشده	بی سواد		باسواد		جمع	گروههای عمده شغلی
	زن	مرد	زن	مرد		
۰/۵۲	۶۶/۲۵	۴۰/۹۴	۲۲/۰۰	۵۸/۷۴	۱۰۰/۰۰	شهرستان دره شهر
۱/۱۲	۳۱/۹۲	۱۱/۶۴	۶۶/۴۹	۸۷/۶۴	۱۰۰/۰۰	کودکان/ ۶-۱۰ ساله /
۰/۲۵	۲۹/۰۲	۱۴/۰۸	۶۰/۴۲	۸۵/۷۷	۱۰۰/۰۰	نوجوانان/ ۱۱-۱۴ ساله /
۰/۳۰	۶۵/۷۴	۲۸/۱۶	۲۲/۸۹	۷۱/۶۱	۱۰۰/۰۰	جوانان/ ۱۵-۲۴ ساله /
۰/۲۵	۹۶/۲۰	۷۰/۱۵	۲/۲۱	۲۷/۲۴	۱۰۰/۰۰	میانسالان/ ۲۵-۶۴ ساله /
۱/۵۱	۹۷/۲۰	۹۱/۲۶	۰/۶۴	۷/۶۸	۱۰۰/۰۰	بزرگسالان/ ۶۵ ساله و بیشتر /
۰/۶۴	۷۰/۳۶	۴۸/۷۷	۲۸/۷۶	۵۰/۸۲	۱۰۰/۰۰	بخش ابدانان
۱/۲۸	۳۷/۵۲	۱۷/۵۹	۶۰/۶۶	۸۱/۶۰	۱۰۰/۰۰	کودکان/ ۶-۱۰ ساله /
۰/۳۹	۳۴/۳۴	۱۹/۸۱	۵۴/۸۰	۸۰/۰۵	۱۰۰/۰۰	نوجوانان/ ۱۱-۱۴ ساله /
۰/۴۵	۷۶/۲۲	۴۲/۰۶	۲۲/۲۰	۵۷/۴۹	۱۰۰/۰۰	جوانان/ ۱۵-۲۴ ساله /
۰/۲۷	۹۷/۴۹	۸۰/۶۰	۱/۸۷	۱۹/۲۶	۱۰۰/۰۰	میانسالان/ ۲۵-۶۴ ساله /
۱/۰۸	۹۹/۰۰	۹۵/۰۹	۰/۲۲	۲/۴۷	۱۰۰/۰۰	بزرگسالان/ ۶۵ ساله و بیشتر /
۰/۵۵	۶۷/۱۹	۳۵/۶۸	۳۱/۹۷	۶۴/۰۴	۱۰۰/۰۰	بخش بدره
۱/۲۸	۳۲/۹۶	۹/۸۱	۶۵/۱۵	۸۹/۲۹	۱۰۰/۰۰	کودکان/ ۶-۱۰ ساله /
۰/۲۰	۳۹/۲۵	۱۱/۸۶	۶۰/۲۱	۸۸/۰۳	۱۰۰/۰۰	نوجوانان/ ۱۱-۱۴ ساله /
۰/۲۷	۶۵/۲۱	۲۱/۵۸	۳۴/۲۹	۷۸/۲۷	۱۰۰/۰۰	جوانان/ ۱۵-۲۴ ساله /
۰/۱۷	۹۵/۹۲	۶۱/۱۹	۳/۷۸	۲۸/۷۷	۱۰۰/۰۰	میانسالان/ ۲۵-۶۴ ساله /
۱/۹۹	۹۵/۲۹	۹۲/۰۱	۰/۹۲	۶/۲۹	۱۰۰/۰۰	بزرگسالان/ ۶۵ ساله و بیشتر /
۰/۳۷	۶۰/۶۴	۳۵/۳۹	۳۸/۸۴	۶۴/۲۸	۱۰۰/۰۰	بخش مرکزی
۰/۷۶	۲۳/۵۰	۵/۲۵	۷۵/۴۳	۹۴/۲۶	۱۰۰/۰۰	کودکان/ ۶-۱۰ ساله /
۰/۳۲	۳۱/۹۷	۸/۲۹	۶۷/۵۶	۹۱/۴۴	۱۰۰/۰۰	نوجوانان/ ۱۱-۱۴ ساله /
۰/۱۶	۵۴/۹۱	۱۷/۹۶	۴۴/۸۲	۸۱/۹۸	۱۰۰/۰۰	جوانان/ ۱۵-۲۴ ساله /
۰/۱۶	۹۵/۱۵	۷۰/۰۸	۴/۶۶	۲۹/۷۸	۱۰۰/۰۰	میانسالان/ ۲۵-۶۴ ساله /
۱/۵۶	۹۶/۹۱	۸۵/۵۲	۰/۷۷	۱۳/۵۲	۱۰۰/۰۰	بزرگسالان/ ۶۵ ساله و بیشتر /

وضع فعالیت

در سرشماری مهرماه ۱۳۶۵، ۳۵/۷ درصد جمعیت ۱۰ ساله و بیشتر نقاط روستایی شهرستان دره شهر را افراد شاغل و بیکار (جویای کار) تشکیل می‌داده‌اند. نسبت افراد شاغل به جمعیت ۱۰ ساله و بیشتر در نقاط روستایی این شهرستان، ۳۱/۵ درصد بوده است. این نسبت برای مردان، ۵۷/۵ درصد و برای زنان، ۲/۶ درصد بوده است.

جدول ۲- جمعیت ۱۰ ساله و بیشتر نقاط روستایی شهرستان بر حسب بخش و وضع فعالیت، تفکیک جنس

زن		مرد		مرد و زن		وضع فعالیت
درصد	تعداد	درصد	تعداد	درصد	تعداد	
۱۰۰/۰۰	۱۷۶۵۹	۱۰۰/۰۰	۱۹۳۴۹	۱۰۰/۰۰	۳۷۰۰۰	شهرستان دره شهر
۲/۶۳	۴۶۵	۵۶/۹۸	۱۱۰۲۱	۳۱/۰۴	۱۱۴۸۶	شاغل
۰/۸۴	۱۴۸	۸/۱۰	۱۵۶۶	۴/۶۳	۱۷۱۴	بیکار / جویای کار /
۱۴/۴۱	۳۵۴۴	۲۷/۲۱	۵۲۶۲	۲۱/۱۰	۷۸۰۶	محصل
۶۹/۴۲	۱۲۲۵۹	۰/۶۰	۱۱۶	۳۲/۴۵	۱۲۳۷۵	خانه دار
۱/۶۰	۲۸۲	۲/۲۶	۴۳۸	۱/۹۵	۷۲۰	دارای درآمد بدون کار
۹/۸۵	۱۷۴۰	۴/۳۸	۸۴۷	۶/۹۹	۲۵۸۷	سایر
۱/۲۵	۲۲۱	۰/۴۷	۹۱	۰/۸۴	۲۱۲	اظهار نشده
۱۰۰/۰۰	۷۱۵۶	۱۰۰/۰۰	۷۸۵۴	۱۰۰/۰۰	۱۵۰۱۰	بخش ابدانان
۰/۸۹	۶۴	۵۶/۲۴	۴۴۱۷	۲۹/۸۵	۴۴۸۱	شاغل
۱/۱۳	۸۱	۱۰/۱۰	۷۹۳	۵/۸۲	۸۷۴	بیکار / جویای کار /
۱۳/۹۹	۱۰۰۱	۲۶/۲۰	۲۰۵۸	۲۰/۲۸	۳۰۵۹	محصل
۷۴/۰۴	۵۲۹۸	۰/۸۱	۶۴	۲۵/۷۲	۵۳۶۲	خانه دار
۱/۶۲	۱۱۶	۲/۴۴	۱۹۲	۲/۰۵	۳۰۸	دارای درآمد بدون کار
۷/۱۴	۵۱۱	۳/۷۳	۲۹۳	۵/۳۶	۸۰۴	سایر
۱/۱۹	۸۵	۰/۴۷	۲۷	۰/۸۱	۱۲۲	اظهار نشده

جدول ۷- جمعیت ۱۰ ساله بیشتر نقاط روستایی شهرستان برنج بخش، وضع فعالیت، تبعیض جنس (دنباله)

زن		مرد		مرد و زن		وضع فعالیت
درصد	تعداد	درصد	تعداد	درصد	تعداد	
۱۰۰/۰۰	۴۴۲۱	۱۰۰/۰۰	۴۹۳۰	۱۰۰/۰۰	۹۳۵۱	بخش بدو
۱/۴۹	۶۶	۵۵/۰۷	۲۷۱۵	۲۹/۷۴	۲۷۸۱	شاغل
۰/۴۸	۲۱	۸/۴۰	۴۱۴	۴/۶۵	۴۳۵	بیکار / جویبار / کار /
۱۲/۰۱	۵۳۱	۲۶/۱۱	۱۲۸۷	۱۹/۴۴	۱۸۱۸	محصل
۶۴/۰۶	۲۸۲۲	۰/۴۵	۲۲	۳۰/۵۲	۲۸۵۴	خانه دار
۱/۷۴	۷۷	۲/۹۰	۱۴۲	۲/۳۵	۲۲۰	دارای درآمد بدون کار
۱۸/۸۹	۸۳۵	۶/۴۹	۳۲۰	۱۲/۳۵	۱۱۵۵	سایر
۱/۲۲	۵۹	۰/۵۹	۲۹	۰/۹۴	۸۸	اظهار نشده
۱۰۰/۰۰	۶۰۸۲	۱۰۰/۰۰	۶۵۵۷	۱۰۰/۰۰	۱۲۶۳۹	بخش مرکزی
۵/۵۱	۳۳۵	۵۹/۳۱	۳۸۸۹	۲۲/۴۲	۴۲۲۴	شاغل
۰/۷۶	۴۶	۵/۴۸	۳۵۹	۲/۲۰	۴۰۵	بیکار / جویبار / کار /
۱۶/۶۴	۱۰۱۲	۲۹/۲۴	۱۹۱۷	۲۲/۱۷	۲۹۲۹	محصل
۶۷/۸۹	۴۱۲۹	۰/۴۶	۳۰	۲۲/۹۱	۴۱۵۹	خانه دار
۱/۴۶	۸۹	۱/۵۷	۱۰۳	۱/۵۲	۱۹۲	دارای درآمد بدون کار
۶/۴۸	۳۹۴	۳/۵۷	۲۲۴	۴/۹۷	۶۲۸	سایر
۱/۲۲	۷۷	۰/۲۸	۲۵	۰/۸۱	۱۰۲	اظهار نشده

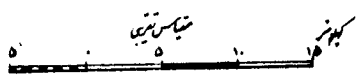
نقشه شهرستان زره شهر با تکیه بر بخش و دهستان

شهری مونس همراه سال ۱۳۶۵



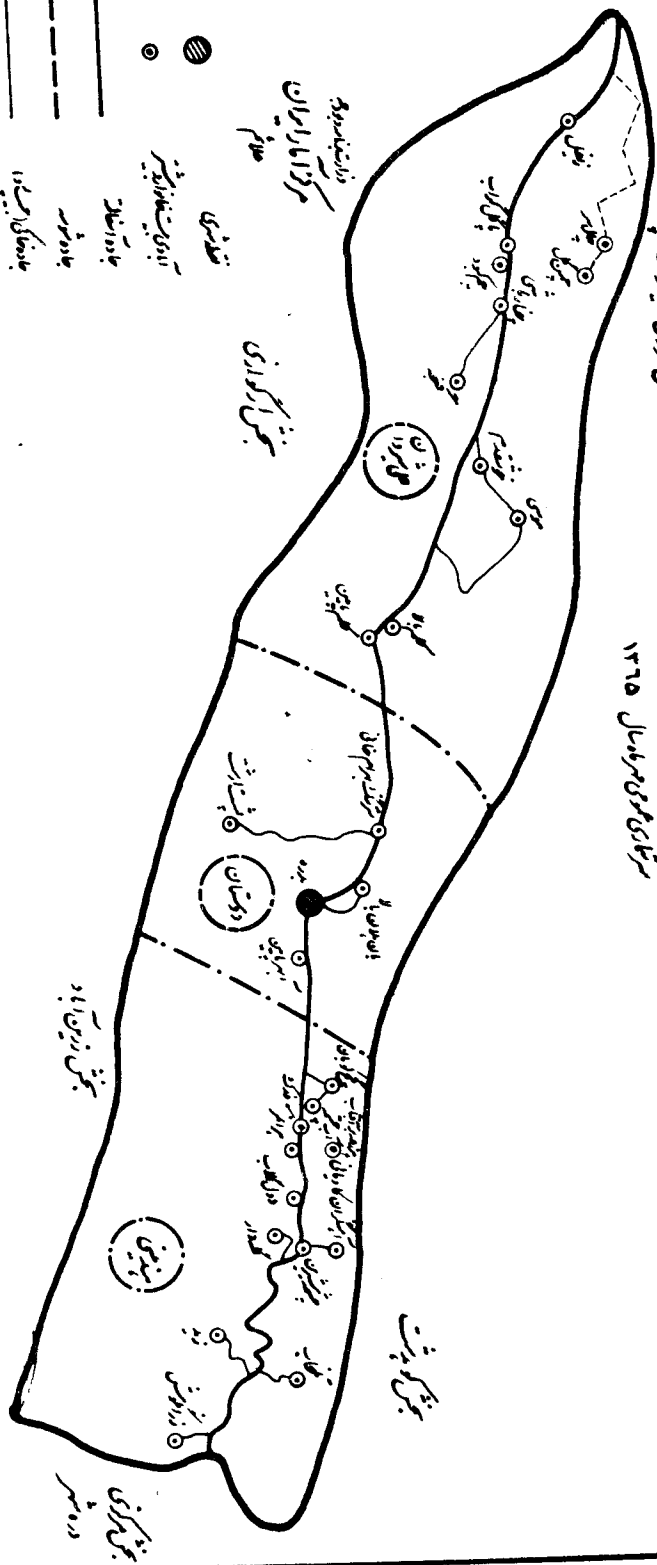
مركز امام ايران علامت

- مرکز بخش (تفصیلی)
- مرکز بخش (تفصیلی) جهت - تفصیلی
- مرکز بخش (تفصیلی) جهت - تفصیلی
- آبادی دارای ...
- آبادی دارای ...
- آبادی دارای ...
- آبادی دارای ...




نقشه روستاهای بخش بدره شهرستان دز در شهرستان ایلام

سرشماری عمومی سرده سال ۱۳۶۵



- مرکز ادارات استان ایلام
- دانشگاه علوم پزشکی مرکز ارومیه
- نقشه‌ری
- آبادی غیرنظامی
- آبادی نظامی
- آبادی غیرنظامی
- آبادی نظامی
- آبادی غیرنظامی
- آبادی نظامی
- آبادی غیرنظامی
- آبادی نظامی



خصوصیات اجتماعی - اقتصادی آبادیهای سکنه شهرستان دره شهر

شماره ردیف آبادی	آبادی	نوع راه آبادی (کدام)	تعداد خانوار	جمعیت	جمعیت عمال بیشتر	جمعیت باسواد	جمعیت شغل	فصلیت کشاورزی						
								۱۰	۱۱	۱۲	۱۳	۱۴	۱۵	
	بخش ابدانستان		۲۹۸۵	۲۴۸۷۱	۱۸۶۶۴	۷۵۱۸	۴۵۱۷							
	دهستان ابدانستان		۵۷۲	۲۵۲۰	۲۵۹۵	۱۲۵۹	۵۸۱							
۱	بخت قلعه	۲	۱۴۷	۹۱۸	۷۱۷	۲۶۶	۱۴۷							
۲	خامیر ابدان	۱	۱۰	۷۵	۵۵	۲۸	۱۵							
۳	فر امان ابدان	۲	۱۶۵	۹۹۹	۷۴۴	۲۲۲	۱۸۴							
۴	ورگه	۳	۶	۳۷	۲۵	۵	۶							
۵	هفت چشمه	۱	۲۴۴	۱۴۴۱	۱۰۵۴	۵۲۸	۲۲۹							
	دهستان چم کیود		۱۱۹۰	۷۱۸۱	۵۴۲۸	۲۳۰۶	۱۱۱۴							
۱	بمان کیود	۴	۲۴	۱۳۵	۹۶	۰	۳۶							
۲	چم کیود	۲	۲۴۶	۱۴۷۹	۱۱۱۹	۵۴۶	۲۱۸							
۳	مر پله	۲	۱۱۹	۷۳۴	۵۳۹	۱۱۰	۱۴۹							
۴	مهر کهنه زار ابدان	۱	۵۰۶	۲۹۶۶	۲۲۹۴	۱۱۵۵	۴۰۳							
۵	ظهور	۲	۲۸	۱۹۶	۱۴۰	۶۳	۲۲							
۶	ماهوت	۲	۶۸	۴۴۴	۲۴۱	۸۴	۶۸							
۷	وچکاب	۲	۷۹	۴۲۵	۳۲۳	۱۰۲	۸۷							
۸	وچکوب و دنگلی	۲	۳۶	۲۳۵	۱۶۲	۷۳	۳۵							
۹	وچکوب و دنگلی	۲	۲۲	۲۲۶	۱۸۴	۸۴	۴۳							
۱۰	هزار ابدان	۲	۵۱	۳۰۱	۲۳۰	۸۹	۴۲							
	دهستان زرگوش		۳۰۷	۱۸۷۹	۱۴۴۷	۴۰۹	۴۱۶							
۱	ار ابدان	۴	۱۷	۱۱۳	۸۹	۱۲	۱۹							
۲	سپاه خانی	۲	۹۶	۶۴۱	۵۰۴	۱۴۲	۱۵۸							
۳	قیلاچه	۲	۲۰	۱۲۲	۹۶	۲۴	۳۱							
۴	قدح بیلا	۲	۱۸	۱۰۳	۴۸	۲۲	۲۶							
۵	قدح پاشین	۲	۲۲	۱۳۶	۹۹	۳۹	۲۷							
۶	کند ابدان	۲	۱۲۱	۷۴۲	۵۷۷	۱۶۵	۱۵۳							
۷	بیض	۴	۲	۱۱	۸	۰	۲							
	دهستان مر ابدان		۱۵۹۸	۱۰۱۷۲	۷۵۸۰	۳۱۸۸	۱۹۸۷							
۱	ابن انبار	۲	۹۵	۶۳۰	۴۴۴	۹۷	۱۳۰							
۲	ابن باغ مقلی	۲	۱۷	۱۰۲	۸۲	۳۷	۱۹							
۳	ابن باغ علیا	۲	۱۵	۱۱۲	۸۵	۵۳	۱۹							
۴	تپه حمام مقلی	۲	۱۲	۹۲	۷۱	۱۸	۱۷							
۵	تپه حمام علیا	۲	۱۵	۹۹	۸۱	۲۶	۱۸							
۶	چهار است	۲	۹	۶۱	۴۳	۲۵	۹							
۷	چم شالان	۲	۸	۵۴	۴۱	۱۹	۱۰							
۸	چرم	۲	۵	۳۸	۲۱	۵	۱۴							
۹	چشمه فیروز کهن	۲	۱۶	۸۵	۶۱	۲۷	۱۹							
۱۰	چشمه فیروز شاه احمد	۲	۲	۱۸	۱۴	۶	۶							
۱۱	حورنگه	۲	۲۷	۲۴۴	۱۸۸	۳۸	۶۲							
۱۲	دره کاولی	۲	۱۴	۹۶	۶۶	۳۰	۱۹							
۱۳	ژبور	۲	۱۱۲	۷۶۴	۵۶۸	۱۸۵	۱۶۲							
۱۴	سر ابن باغ	۲	۳۰۲	۱۸۹۴	۱۴۴۲	۲۲۱	۲۸۰							
۱۵	سر ابن نقل	۲	۲۵	۲۵۰	۱۸۶	۲۶	۶۶							
۱۶	سر کوه	۲	۱	۸	۵	۰	۱							
۱۷	سدر	۲	۵	۳۶	۲۸	۷	۱۱							
۱۸	سیدان	۲	۶۴	۲۹۰	۲۷۹	۱۶۰	۷۷							

کد نوع راه آبادی ۱، جاده استان ۱، جاده شوسه ۲، جاده خاکی ۳، مارو ۴، سایر اینکوار راه آبدان ۵، انشعاب ۶

تعداد گاو کوساله	تعداد گوسفند بزرگ	تعمیرگاه ماشین آلات کشاورزی	فروشگاه آذوقه	دستری بر روی زمین برای آب	تعمیرگاه	دستری بر روی زمین برای آب	صندوق پست	بیمار و ماهی روستایی	دانشگاه کشاورزی	پزشک	خانه بهداشت	مرکز بهداشتی درمانی	حمام	آموزش تخصصی مواد آموزشی	مدرسه ابتدایی	دبستان	برق	آب لوله کشی	پانچ و خدمات بزرگ	مرکز خدمات درمانی	دفتر خدمات زندگی	شورای اسلامی روستایی	امکن مذهبی مسلمانان	بنیاد مذهبی مسلمانان	شماره تلفن آبادی
۴۲	۴۱	۴۰	۳۹	۳۸	۳۷	۳۶	۳۵	۳۴	۳۳	۳۲	۳۱	۳۰	۲۹	۲۸	۲۷	۲۶	۲۵	۲۴	۲۳	۲۲	۲۱	۲۰	۱۹	۱۸	۱۷
۱۰۴۵۰	۲۵۵۹۰۰	۲	۱۲	۲۵	۰	۰	۷	۰	۴	۲	۲	۴	۲	۱۱	۶	۲۷	۲۵	۱۰	۸	۱	۱	۲۲	۲۱	۱۰	
۹۹۲	۹۹۰۰	۰	۲	۲	۰	۰	۲	۰	۰	۰	۰	۰	۰	۲	۰	۴	۲	۲	۱	۰	۰	۲	۱	۱	۱
۲۰۰	۲۱۰۰						*									*	*	*	*	*	*	*	*	*	۲
۲۷	۱۲۰۰		*	*			*									*	*	*	*	*	*	*	*	*	۲
۵۰۰	۴۵۰۰		*	*			*									*	*	*	*	*	*	*	*	*	۳
۱۵	۸۰۰		*	*			*									*	*	*	*	*	*	*	*	*	۵
۲۵۰	۱۲۰۰		*	*			*									*	*	*	*	*	*	*	*	*	۵
۲۰۸۰	۶۰۱۰۰	۱	۲	۸	۰	۰	۱	۰	۰	۰	۱	۱	۱	۲	۲	۹	۸	۲	۱	۰	۰	۱۰	۴	۵	۱
۵	۵۵۰۰		*	*			*							*		*	*	*	*	*	*	*	*	*	۲
۲۵۰	۲۷۰۰		*	*			*							*		*	*	*	*	*	*	*	*	*	۲
۵۰	۶۰۰۰		*	*			*							*		*	*	*	*	*	*	*	*	*	۲
۱۰۰۰	۸۰۰۰		*	*			*							*		*	*	*	*	*	*	*	*	*	۵
۴۰۰	۱۴۰۰		*	*			*							*		*	*	*	*	*	*	*	*	*	۵
۱۵۰	۵۸۰۰		*	*			*							*		*	*	*	*	*	*	*	*	*	۷
۱۰۰	۵۷۰۰		*	*			*							*		*	*	*	*	*	*	*	*	*	۸
۱۰۰	۵۰۰۰		*	*			*							*		*	*	*	*	*	*	*	*	*	۹
۱۵	۲۰۰۰		*	*			*							*		*	*	*	*	*	*	*	*	*	۱۰
۱۰	۱۴۰۰۰		*	*			*							*		*	*	*	*	*	*	*	*	*	۱۰
۲۱۰	۱۹۵۶۰	۰	۱	۱	۰	۰	۰	۰	۰	۰	۰	۰	۰	۱	۰	۴	۱	۰	۰	۰	۰	۲	۱	۱	۱
۱۰	۲۰۰۰															*	*	*	*	*	*	*	*	*	۲
۵۰	۵۰۰۰															*	*	*	*	*	*	*	*	*	۲
۳۰	۲۱۶۰			*												*	*	*	*	*	*	*	*	*	۲
۰	۴۵۰															*	*	*	*	*	*	*	*	*	۴
۲۰	۸۵۰															*	*	*	*	*	*	*	*	*	۵
۱۰۰	۸۰۰۰		*													*	*	*	*	*	*	*	*	*	۶
۰	۱۰۰															*	*	*	*	*	*	*	*	*	۷
۵۸۱۸	۱۰۹۲۴۰	۱	۶	۱۴	۰	۰	۲	۰	۴	۲	۰	۲	۱	۴	۳	۱۹	۱۲	۲	۵	۰	۱	۱۷	۱۰	۲	۱
۲۰۰	۱۶۰۰۰		*	*			*									*	*	*	*	*	*	*	*	*	۲
۱۲۰	۶۰۰		*	*			*		*	*						*	*	*	*	*	*	*	*	*	۲
۱۲۰	۷۰۰		*	*			*		*	*						*	*	*	*	*	*	*	*	*	۴
۰	۲۰۰															*	*	*	*	*	*	*	*	*	۵
۱۰۰	۲۰۰۰															*	*	*	*	*	*	*	*	*	۶
۱۰۰	۴۵۰															*	*	*	*	*	*	*	*	*	۷
۱۵	۱۴۰۰															*	*	*	*	*	*	*	*	*	۸
۲۲	۶۵۰															*	*	*	*	*	*	*	*	*	۹
۲۰	۵۰۰			*									*			*	*	*	*	*	*	*	*	*	۱۰
۰	۳۰۰															*	*	*	*	*	*	*	*	*	۱۱
۲۰	۹۰۰۰															*	*	*	*	*	*	*	*	*	۱۲
۲۸۰	۱۹۵۰		*	*												*	*	*	*	*	*	*	*	*	۱۲
۱۷۰	۱۰۵۰۰			*												*	*	*	*	*	*	*	*	*	۱۴
۳۰۰	۲۷۰۰۰			*			*									*	*	*	*	*	*	*	*	*	۱۵
۲۰	۶۰۰۰			*												*	*	*	*	*	*	*	*	*	۱۶
۰	۲۰۰			*												*	*	*	*	*	*	*	*	*	۱۷
۶	۴۴۰			*												*	*	*	*	*	*	*	*	*	۱۷
۱۸۰	۱۲۰۰		*	*												*	*	*	*	*	*	*	*	*	۱۸

خصوصیات اجتماعی - اقتصادی آبادیهای دارای سکنه شهرستان دره شهر

شماره روستای آبادی	آبادی	نوع راه آبادی (کیلومتر)	تعداد خانوار	کل جمعیت	جمعیت عساکر بیشتر	جمعیت باسواد	جمعیت شامل	فصلیت کشاورزی								
								۱۰	۱۱	۱۲	۱۳	۱۴	۱۵	۱۶		
۱۹	سرایه گاو	۲	۲۸	۲۳۰	۱۶۴	۲۱	۶۵	*	*	*	*	*	*	*	*	*
۲۰	کلاته	۴	۲۲	۲۰۰	۱۵۶	۱۰	۶۲	*	*	*	*	*	*	*	*	*
۲۱	کشار جهانشیر	۲	۱۲	۱۰۰	۷۸	۲۲	۲۱	*	*	*	*	*	*	*	*	*
۲۲	کولک	۲	۲	۲۲	۱۵	۲	۵	*	*	*	*	*	*	*	*	*
۲۳	کل گل سفلی	۲	۱۷	۱۱۱	۸۲	۲۱	۲۱	*	*	*	*	*	*	*	*	*
۲۴	کل گل سفلیا	۲	۶۵	۴۰۹	۲۶۹	۱۲۴	۶۰	*	*	*	*	*	*	*	*	*
۲۵	کل سفلی	۲	۲	۱۶	۱۲	۵	۲	*	*	*	*	*	*	*	*	*
۲۶	لرغه	۳	۳۱	۱۳۴	۱۰۲	۵۱	۲۲	*	*	*	*	*	*	*	*	*
۲۷	لرغه سفلی	۲	۲	۱۲	۶	۰	۴	*	*	*	*	*	*	*	*	*
۲۸	مزاره	۲	۹	۷۷	۵۱	۴۴	۲۴	*	*	*	*	*	*	*	*	*
۲۹	مور مور	۲	۵۶۴	۳۴۱۳	۲۱۵۸	۱۲۷۲	۵۴۲	*	*	*	*	*	*	*	*	*
۳۰	مولا سفلیا	۲	۷	۵۱	۳۵	۲	۱۵	*	*	*	*	*	*	*	*	*
۳۱	مولا سفلی	۲	۱۳	۷۵	۵۲	۵	۲۲	*	*	*	*	*	*	*	*	*
۳۲	حلیوه	۲	۴۶	۲۴۸	۱۶۱	۱۳۸	۶۵	*	*	*	*	*	*	*	*	*
دهستان آهینی																
۱	انجیره و تیفه کند	۲	۲۲۴۰۰۲	۱۲۰۴	۹۸۷	۳۰۸	۲۷۴	*	*	*	*	*	*	*	*	*
۲	چمرخ	۲	۲۲۴۰۰۴	۲۳۱	۱۷۱	۸	۲۷	*	*	*	*	*	*	*	*	*
۳	کله گراز	۲	۲۲۴۰۰۵	۲۳۸	۱۸۵	۲۵	۴۵	*	*	*	*	*	*	*	*	*
۴	گراز ان پابین	۴	۲۲۴۰۰۶	۲۴۲	۱۷۲	۱۵	۲۶	*	*	*	*	*	*	*	*	*
بخش بدره																
دهستان دوسگان																
۱	ابهر پابین	۱	۱۲۷	۴۳۳۵	۳۳۰	۱۷۴	۶۲۹	*	*	*	*	*	*	*	*	*
۲	بمان گلن بالا	۱	۶۶	۴۰۸	۲۰۳	۱۶۷	۸۵	*	*	*	*	*	*	*	*	*
۳	بفتار غت	۲	۶۲	۲۵۹	۲۷۲	۱۲۳	۷۰	*	*	*	*	*	*	*	*	*
۴	چقره ماهی بالا	۲	۷	۵۶	۴۱	۲۰	۱۰	*	*	*	*	*	*	*	*	*
۵	چقره زرد	۲	۲	۱۵	۱۲	۲	۲	*	*	*	*	*	*	*	*	*
۶	دار بید	۲	۴۴	۱۰۹	۸۷	۲۶	۱۷	*	*	*	*	*	*	*	*	*
۷	سرتنگ بهر ام خانی	۱	۴۰۲	۳۶۴	۱۸۵۰	۹۷۹	۳۹۲	*	*	*	*	*	*	*	*	*
۸	مده مکر خان	۲	۱۱	۶۸	۴۸	۲۶	۱۰	*	*	*	*	*	*	*	*	*
۹	میان رشان	۴	۷	۳۸	۲۶	۲	۷	*	*	*	*	*	*	*	*	*
دهستان علیپروان																
۱	اشار در	۱	۴	۲۹	۲۱	۳	۹	*	*	*	*	*	*	*	*	*
۲	باریکه ایبه	۴	۵	۲۸	۱۸	۶	۵	*	*	*	*	*	*	*	*	*
۳	پادان کر ایبه	۱	۱۲۹	۸۰۶	۶۰۳	۲۸۵	۱۶۴	*	*	*	*	*	*	*	*	*
۴	پلنگ سفلیا	۲	۱۲	۷۶	۵۸	۲۱	۲۰	*	*	*	*	*	*	*	*	*
۵	سرتنگ	۴	۱۶	۱۱۳	۸۹	۷	۲۵	*	*	*	*	*	*	*	*	*
۶	تالخابه	۱	۹	۷۴	۴۶	۶	۱۵	*	*	*	*	*	*	*	*	*
۷	چال سر	۴	۲۲	۲۷۱	۱۸۴	۱۵	۷۴	*	*	*	*	*	*	*	*	*
۸	چم کبیر	۱	۲۶	۱۴۴	۱۱۱	۳۴	۳۰	*	*	*	*	*	*	*	*	*
۹	چمن گل	۴	۲۲	۱۸۳	۱۲۲	۲	۲۱	*	*	*	*	*	*	*	*	*
۱۰	چشار پاش	۱	۷۶	۵۲۵	۲۸۲	۱۸۰	۱۰۵	*	*	*	*	*	*	*	*	*
۱۱	چشار جعفری	۲	۷	۴۷	۴۰	۱۳	۴۴	*	*	*	*	*	*	*	*	*

گروه راه آبادی: ۱. جاده استان ۲. جاده شوش ۳. جاده خاکی ۴. مارو ۵. سایر روستاها و آبادیهای ۵. نامشخص

تعداد گاو و گوساله	۴۲	۴۰	۳۹	۳۸	۳۷	۳۶	۳۵	۳۴	۳۳	۳۲	۳۱	۳۰	۲۹	۲۸	۲۷	۲۶	۲۵	۲۴	۲۳	۲۲	۲۱	۲۰	۱۹	۱۸	۱۷	
تعداد گوسفند بزرگ	۴۰	۳۹	۳۸	۳۷	۳۶	۳۵	۳۴	۳۳	۳۲	۳۱	۳۰	۲۹	۲۸	۲۷	۲۶	۲۵	۲۴	۲۳	۲۲	۲۱	۲۰	۱۹	۱۸	۱۷	۱۶	
تیمارگاه آبن آب کاش درزی		*	*	*	*	*	*	*	*	*	*	*	*	*	*	*	*	*	*	*	*	*	*	*	*	*
فروشگاه تعاونی		*	*	*	*	*	*	*	*	*	*	*	*	*	*	*	*	*	*	*	*	*	*	*	*	*
دسترسی به سیستم عمومی آب و برق		*	*	*	*	*	*	*	*	*	*	*	*	*	*	*	*	*	*	*	*	*	*	*	*	*
تلفن		*	*	*	*	*	*	*	*	*	*	*	*	*	*	*	*	*	*	*	*	*	*	*	*	*
دسترسی به روزنامه و مجله آب و برق		*	*	*	*	*	*	*	*	*	*	*	*	*	*	*	*	*	*	*	*	*	*	*	*	*
صندوق پست		*	*	*	*	*	*	*	*	*	*	*	*	*	*	*	*	*	*	*	*	*	*	*	*	*
بیمار و دامی روستایی		*	*	*	*	*	*	*	*	*	*	*	*	*	*	*	*	*	*	*	*	*	*	*	*	*
دانشگاه کشاورزی و دامپزشکی		*	*	*	*	*	*	*	*	*	*	*	*	*	*	*	*	*	*	*	*	*	*	*	*	*
پزشک		*	*	*	*	*	*	*	*	*	*	*	*	*	*	*	*	*	*	*	*	*	*	*	*	*
خانه بهداشت		*	*	*	*	*	*	*	*	*	*	*	*	*	*	*	*	*	*	*	*	*	*	*	*	*
مرکز بهداشتی درمانی		*	*	*	*	*	*	*	*	*	*	*	*	*	*	*	*	*	*	*	*	*	*	*	*	*
حمام		*	*	*	*	*	*	*	*	*	*	*	*	*	*	*	*	*	*	*	*	*	*	*	*	*
آموزش و تفریح کودکان		*	*	*	*	*	*	*	*	*	*	*	*	*	*	*	*	*	*	*	*	*	*	*	*	*
مدرسه راهنمایی		*	*	*	*	*	*	*	*	*	*	*	*	*	*	*	*	*	*	*	*	*	*	*	*	*
دبستان		*	*	*	*	*	*	*	*	*	*	*	*	*	*	*	*	*	*	*	*	*	*	*	*	*
برق		*	*	*	*	*	*	*	*	*	*	*	*	*	*	*	*	*	*	*	*	*	*	*	*	*
آب لوله کشی		*	*	*	*	*	*	*	*	*	*	*	*	*	*	*	*	*	*	*	*	*	*	*	*	*
پایگاه خدمات برق		*	*	*	*	*	*	*	*	*	*	*	*	*	*	*	*	*	*	*	*	*	*	*	*	*
مرکز خدمات روستایی		*	*	*	*	*	*	*	*	*	*	*	*	*	*	*	*	*	*	*	*	*	*	*	*	*
دفتر خدمات زندگی		*	*	*	*	*	*	*	*	*	*	*	*	*	*	*	*	*	*	*	*	*	*	*	*	*
شورای اسلامی روستایی		*	*	*	*	*	*	*	*	*	*	*	*	*	*	*	*	*	*	*	*	*	*	*	*	*
امکن مذهبی مسلمانان		*	*	*	*	*	*	*	*	*	*	*	*	*	*	*	*	*	*	*	*	*	*	*	*	*
بنای مذهبی مسلمانان		*	*	*	*	*	*	*	*	*	*	*	*	*	*	*	*	*	*	*	*	*	*	*	*	*
شماره درج آب و برق		*	*	*	*	*	*	*	*	*	*	*	*	*	*	*	*	*	*	*	*	*	*	*	*	*

خصوصیات اجتماعی - اقتصادی آبادیهای دارای سکنه شهرستان دوره شهر

شماره روستای آبادی	آبادی	نوع راه آبادی (کد)	تعداد خانوار	کل جمعیت	جمعیت عساکر و پیشتر	جمعیت باسواد	جمعیت نخل	نقایب کشاورزی				۱			
								۱۰	۱۱	۱۲	۱۳				
۱۶	۱۵	۱۴	۱۳	۱۲	۱۱	۱۰	۹	۸	۷	۶	۵	۴	۳	۲	۱
۱۲	ذو کب اید	۴	۱۰	۷۸	۵۶	۶	۱۷	*	*	*	*	*	*	*	*
۱۳	ذو ش قدم	۳	۲۹	۲۲۱	۱۷۰	۵۷	۴۸	*	*	*	*	*	*	*	*
۱۴	زیرفل	۱	۲۷	۲۵۱	۱۸۱	۵۶	۵۴	*	*	*	*	*	*	*	*
۱۵	در و ز ا	۴	۵	۲۵	۱۷	۱	۷	*	*	*	*	*	*	*	*
۱۶	کلم بیلا	۱	۱۲۱	۷۱۸	۵۴۴	۲۶۵	۱۲۹	*	*	*	*	*	*	*	*
۱۷	کلم پاشین	۱	۲۱	۱۱۷	۸۲	۴۴	۲۰	*	*	*	*	*	*	*	*
۱۸	شاوان	۳	۷	۵۶	۴۷	۱	۱۲	*	*	*	*	*	*	*	*
۱۹	گنجه	۳	۴۵	۲۳۱	۱۷۲	۶۰	۵۸	*	*	*	*	*	*	*	*
۲۰	موسی	۱	۲۵	۲۰۶	۱۵۰	۶۱	۴۴	*	*	*	*	*	*	*	*
۲۱	میان راه چابره	۲	۱۰	۵۴	۴۰	۱۲	۹	*	*	*	*	*	*	*	*
۲۲	میل علی	۲	۲	۱۱	۱۱	۴	۳	*	*	*	*	*	*	*	*
دهستان هتدمیرنی															
۱	ابچشمه	۳	۹۹	۶۸۰	۴۸۵۰	۲۶۴۹	۱۱۳۴	*	*	*	*	*	*	*	*
۲	اهتران کابو بیانی	۳	۲۳	۱۰۱	۸۰	۳۰	۲۱	*	*	*	*	*	*	*	*
۳	تلخاب	۲	۹۰	۵۴۲	۴۰۷	۱۸۲	۹۴	*	*	*	*	*	*	*	*
۴	چشمه شیرین	۱	۱۶۱	۹۹۶	۷۱۸	۳۶۴	۱۵۷	*	*	*	*	*	*	*	*
۵	دامداری	۳	۴	۳۴	۲۵	۲۰	۵	*	*	*	*	*	*	*	*
۶	دول گلابه	۱	۷۸	۴۸۴	۳۴۱	۲۴۰	۷۷	*	*	*	*	*	*	*	*
۷	زر اشکوش	۲	۱۸۱	۱۱۸۵	۹۳۸	۴۳۴	۱۸۷	*	*	*	*	*	*	*	*
۸	زید	۳	۷۶	۵۰۶	۳۶۶	۲۴۵	۸۰	*	*	*	*	*	*	*	*
۹	فدک	۱	۲۰	۱۴۱	۱۰۶	۷۷	۲۸	*	*	*	*	*	*	*	*
۱۰	گج کوبان	۲	۱۵۰	۹۱۳	۶۳۴	۳۵۵	۱۵۰	*	*	*	*	*	*	*	*
۱۱	کله دار	۳	۹۲	۵۷۱	۴۳۰	۱۹۷	۱۰۹	*	*	*	*	*	*	*	*
۱۲	مزرعه میر افتاب	۳	۲۹	۱۶۴	۱۲۶	۳۸	۲۱	*	*	*	*	*	*	*	*
۱۳	مزرعه پشته زر اشکوش	۴	۲	۱۱	۷	۵	۳	*	*	*	*	*	*	*	*
۱۴	هر اشتر	۱	۴۲	۲۸۰	۲۱۰	۱۴۱	۴۱	*	*	*	*	*	*	*	*
بخش مرکزی															
دهستان خالصه															
۱	اسلام آباد سلفی	۱	۹۱۲	۵۶۳۵	۴۱۰۹	۲۱۶۵	۹۹۴	*	*	*	*	*	*	*	*
۲	اسلام آباد علیا	۲	۲۱	۹۲۱	۸۷	۴۴	۲۲	*	*	*	*	*	*	*	*
۳	پلنگ آباد	۲	۴۱	۲۸۶	۲۱۲	۱۲۷	۴۶	*	*	*	*	*	*	*	*
۴	خان پوری	۱	۳۸۱	۱۰۹۵	۹۷۷	۴۲۴	۲۱۱	*	*	*	*	*	*	*	*
۵	عباس آباد	۱	۲۶۰	۱۶۱۵	۱۲۰۴	۶۱۰	۲۹۸	*	*	*	*	*	*	*	*
۶	نخاعل آباد	۱	۳۲	۴۸۷	۳۵۷	۱۸۰	۷۶	*	*	*	*	*	*	*	*
۷	قلعه تهمه	۱	۱۸۹	۱۰۹۷	۷۲۲	۳۰۳	۲۰۹	*	*	*	*	*	*	*	*
۸	کله شیر	۱	۱	۵	۵	۱	۵	*	*	*	*	*	*	*	*
۹	بیار آباد علیا	۲	۲۱	۷۵	۴۲	۲۵	۴۱	*	*	*	*	*	*	*	*
دهستان دره شهر															
۱	امد آباد سلفی	۲	۳۲	۱۲۱	۸۵	۲۷	۲۶	*	*	*	*	*	*	*	*
۲	امد آباد علیا	۲	۳۴	۱۹۷	۱۲۷	۶۷	۴۱	*	*	*	*	*	*	*	*
۳	بهمن آباد علیا	۲	۴۲	۲۵۹	۲۰۰	۱۰۶	۶۴	*	*	*	*	*	*	*	*
۴	جمشید آباد	۲	۶۲	۳۵۰	۲۴۲	۱۰۸	۱۸	*	*	*	*	*	*	*	*

کد نوع راه آبادی: ۱ جاده استانی، ۲ جاده شوسه، ۳ جاده خاکی، ۴ مارو، ۵ سایر (راکتور، راه آسفالته، راه آبی، ۵ نامشخص)

شماره ردیف آبدی	مبلغ نهایی سلسله انان	امکان نهایی سلسله انان	شورای اسلامی روستایی	دفتر جهاد سازندگی	مرکز خدمات روستایی	پایگاه خدمات بیج	آب لول کشی	برنج	دبستان	مدرسه راهنمایی	آموزش پیشرفت کودکان	خام	مرکز بهداشتی درمانی	خانه بهداشت	پزشک	دانشگاه کهن دین و پزشکی	بیمار و ماما می روستایی	صندوق پست	دستری پرورنده مجبور باوکی	تعمیر	دستری پرورنده غیر مجبور باوکی	فردشکار تعاونی	تعمیرگاه زمین آلات کشاورزی	تعداد کوکس فندوز	تعداد گاو و گوساله
۱۷	۱۲	۱۲	*	*	*	*	*	*	*	*	*	*	*	*	*	*	*	*	*	*	*	*	*	۹۰۰	۰
۱۸	۱۲	۱۲	*	*	*	*	*	*	*	*	*	*	*	*	*	*	*	*	*	*	*	*	*	۴۵۰۰	۵۰
۱۹	۱۴	۱۴	*	*	*	*	*	*	*	*	*	*	*	*	*	*	*	*	*	*	*	*	۲۵۰۰	۲۰	
۲۰	۱۵	۱۵	*	*	*	*	*	*	*	*	*	*	*	*	*	*	*	*	*	*	*	*	۲۰۰	۰	
۲۱	۱۶	۱۶	*	*	*	*	*	*	*	*	*	*	*	*	*	*	*	*	*	*	*	*	۵۲۰۰	۲۶۰	
۲۲	۱۷	۱۷	*	*	*	*	*	*	*	*	*	*	*	*	*	*	*	*	*	*	*	*	۹۵۰	۶۰	
۲۳	۱۸	۱۸	*	*	*	*	*	*	*	*	*	*	*	*	*	*	*	*	*	*	*	*	۱۵۵۰	۱۵	
۲۴	۱۹	۱۹	*	*	*	*	*	*	*	*	*	*	*	*	*	*	*	*	*	*	*	*	۲۰۱۰	۲۵	
۲۵	۲۰	۲۰	*	*	*	*	*	*	*	*	*	*	*	*	*	*	*	*	*	*	*	*	۴۰۰۰	۱۰۰	
۲۶	۲۱	۲۱	*	*	*	*	*	*	*	*	*	*	*	*	*	*	*	*	*	*	*	*	۵۰۰	۲۰	
۲۷	۲۲	۲۲	*	*	*	*	*	*	*	*	*	*	*	*	*	*	*	*	*	*	*	*	۱۵۰	۲	
۲۸	۱	۱	*	*	*	*	*	*	*	*	*	*	*	*	*	*	*	*	*	*	*	*	۰	۱۷۷۰	
۲۹	۲	۲	*	*	*	*	*	*	*	*	*	*	*	*	*	*	*	*	*	*	*	*	۲۶۶۰	۲۰۰	
۳۰	۳	۳	*	*	*	*	*	*	*	*	*	*	*	*	*	*	*	*	*	*	*	*	۲۵۰۰	۱۰	
۳۱	۴	۴	*	*	*	*	*	*	*	*	*	*	*	*	*	*	*	*	*	*	*	*	۲۲۰	۱۰۰	
۳۲	۵	۵	*	*	*	*	*	*	*	*	*	*	*	*	*	*	*	*	*	*	*	*	۱۸۰۰	۱۰۰	
۳۳	۶	۶	*	*	*	*	*	*	*	*	*	*	*	*	*	*	*	*	*	*	*	*	۹۰۰	۲۲۰	
۳۴	۷	۷	*	*	*	*	*	*	*	*	*	*	*	*	*	*	*	*	*	*	*	*	۶۰	۴	
۳۵	۸	۸	*	*	*	*	*	*	*	*	*	*	*	*	*	*	*	*	*	*	*	*	۸۵۰	۴۳۰	
۳۶	۹	۹	*	*	*	*	*	*	*	*	*	*	*	*	*	*	*	*	*	*	*	*	۵۵۰۰	۲۵۰	
۳۷	۱۰	۱۰	*	*	*	*	*	*	*	*	*	*	*	*	*	*	*	*	*	*	*	*	۲۵۰۰	۵۰	
۳۸	۱۱	۱۱	*	*	*	*	*	*	*	*	*	*	*	*	*	*	*	*	*	*	*	*	۰	۴۰	
۳۹	۱۲	۱۲	*	*	*	*	*	*	*	*	*	*	*	*	*	*	*	*	*	*	*	*	۲۰۰۰	۷۰	
۴۰	۱۳	۱۳	*	*	*	*	*	*	*	*	*	*	*	*	*	*	*	*	*	*	*	*	۶۵۰۰	۲۰۰	
۴۱	۱۴	۱۴	*	*	*	*	*	*	*	*	*	*	*	*	*	*	*	*	*	*	*	*	۷۰۰	۴۵	
۴۲	۱۵	۱۵	*	*	*	*	*	*	*	*	*	*	*	*	*	*	*	*	*	*	*	*	۱۴۰۰	۱	
۴۳	۱۶	۱۶	*	*	*	*	*	*	*	*	*	*	*	*	*	*	*	*	*	*	*	*	۶۰۰	۱۵۰	
۴۴	۱۷	۱۷	*	*	*	*	*	*	*	*	*	*	*	*	*	*	*	*	*	*	*	*	۰	۷۷۹۰	
۴۵	۱۸	۱۸	*	*	*	*	*	*	*	*	*	*	*	*	*	*	*	*	*	*	*	*	۱۰۹۶۷۵	۲۲۰۵	
۴۶	۱۹	۱۹	*	*	*	*	*	*	*	*	*	*	*	*	*	*	*	*	*	*	*	*	۱۲۰۰	۱۵۰	
۴۷	۲۰	۲۰	*	*	*	*	*	*	*	*	*	*	*	*	*	*	*	*	*	*	*	*	۱۵۰	۱۳۰	
۴۸	۲۱	۲۱	*	*	*	*	*	*	*	*	*	*	*	*	*	*	*	*	*	*	*	*	۱۵۰	۱۲۰	
۴۹	۲۲	۲۲	*	*	*	*	*	*	*	*	*	*	*	*	*	*	*	*	*	*	*	*	۲۵۰	۴۵۰	
۵۰	۲۳	۲۳	*	*	*	*	*	*	*	*	*	*	*	*	*	*	*	*	*	*	*	*	۵۵۰۰	۷۰۰	
۵۱	۲۴	۲۴	*	*	*	*	*	*	*	*	*	*	*	*	*	*	*	*	*	*	*	*	۱۵۰۰	۱۴۰	
۵۲	۲۵	۲۵	*	*	*	*	*	*	*	*	*	*	*	*	*	*	*	*	*	*	*	*	۸۵۰	۵۰۰	
۵۳	۲۶	۲۶	*	*	*	*	*	*	*	*	*	*	*	*	*	*	*	*	*	*	*	*	۲۰۰۰	۰	
۵۴	۲۷	۲۷	*	*	*	*	*	*	*	*	*	*	*	*	*	*	*	*	*	*	*	*	۰	۰	
۵۵	۲۸	۲۸	*	*	*	*	*	*	*	*	*	*	*	*	*	*	*	*	*	*	*	*	۲۲۰	۱۵	
۵۶	۲۹	۲۹	*	*	*	*	*	*	*	*	*	*	*	*	*	*	*	*	*	*	*	*	۲۲۰	۱۵	
۵۷	۳۰	۳۰	*	*	*	*	*	*	*	*	*	*	*	*	*	*	*	*	*	*	*	*	۰	۱۵۳۱	
۵۸	۳۱	۳۱	*	*	*	*	*	*	*	*	*	*	*	*	*	*	*	*	*	*	*	*	۲۰۰	۲۰	
۵۹	۳۲	۳۲	*	*	*	*	*	*	*	*	*	*	*	*	*	*	*	*	*	*	*	*	۹۰	۳۰	
۶۰	۳۳	۳۳	*	*	*	*	*	*	*	*	*	*	*	*	*	*	*	*	*	*	*	*	۷۵۰	۲۵۰	
۶۱	۳۴	۳۴	*	*	*	*	*	*	*	*	*	*	*	*	*	*	*	*	*	*	*	*	۱۱۰۰	۱۰۰	

خصیصیات اجتماعی - اقتصادی آبادیهای دارایی گن شهرستان دره شهر

شماره ردیف آبادی	آبادی	کد آبادی	نوع راه آبادی (کد)	تعداد خانوار	کل جمعیت	جمعیت عساکر بیشتر	جمعیت باسواد	جمعیت مثال	فصیلت کشاورزی						
									زراعت	باغداری	دامداری دامپروری	پرورش طیور			
۱	۲	۳	۴	۵	۶	۷	۸	۹	۱۰	۱۱	۱۲	۱۳	۱۴	۱۵	۱۶
۵	دهستان کبیر آباد	۲۲۴۲۰۲	۱	۵۵	۳۴۴	۲۵۲	۱۲۲	۵۵	*	*	*	*	*	*	*
۶	مومو آباد	۲۲۴۲۰۴	۲	۱۲۲	۸۴۲	۶۱۰	۲۲۹	۳۱۴	*	*	*	*	*	*	*
۷	چم نموش	۲۲۴۲۰۵	۲	۱۷	۱۰۵	۸۱	۴۰	۲۳	*	*	*	*	*	*	*
۸	دار کتار	۲۲۴۲۰۶	۲	۲	۲۵	۱۸	۱۰	۲	*	*	*	*	*	*	*
۹	شیرمکان	۲۲۴۲۰۹	۲	۱۲۶	۸۵۱	۶۳۱	۳۳۷	۱۴۶	*	*	*	*	*	*	*
۱۰	عیباس آباد	۲۲۴۲۱۰	۱	۱۴	۸۸	۶۱	۴۱	۱۵	*	*	*	*	*	*	*
۱۱	کله چوبکلیا	۲۲۴۲۱۲	۱	۶۶	۴۵۰	۳۲۶	۱۸۴	۸۸	*	*	*	*	*	*	*
۱۲	ماه پاره رهنو آباد	۲۲۴۲۱۴	۲	۱۲	۷۸	۶۴	۳۶	۱۴	*	*	*	*	*	*	*
	دهستان شاه کرمی			۶۰۴	۳۷۵۴	۲۸۱۲	۱۶۸۰	۸۲۶	۱۴	*	*	*	*	*	*
۱	اغر فک آباد	۲۲۴۲۳۷	۱	۶۶	۴۳۲	۳۲۹	۲۲۱	۱۱۵	*	*	*	*	*	*	*
۲	العیباس آباد	۲۲۴۲۳۸	۲	۱۰	۶۴	۴۷	۲۹	۹	*	*	*	*	*	*	*
۳	چغندر آباد	۲۲۴۲۴۲	۲	۲۷	۱۴۵	۱۱۵	۷۴	۳۲	*	*	*	*	*	*	*
۴	چانه سیاه	۲۲۴۲۴۳	۲	۲۰	۱۰۱	۷۰	۳۷	۱۶	*	*	*	*	*	*	*
۵	دشت آباد سولگی	۲۲۴۲۴۴	۲	۲۰	۱۲۴	۱۰۸	۷۰	۲۶	*	*	*	*	*	*	*
۶	دشت آباد علیا	۲۲۴۲۴۵	۱	۷۷	۴۵۵	۳۳۰	۱۹۲	۱۲۴	*	*	*	*	*	*	*
۷	دلخان آباد	۲۲۴۲۴۶	۲	۸۹	۵۴۸	۴۰۷	۲۳۴	۱۰۲	*	*	*	*	*	*	*
۸	سرور آباد	۲۲۴۲۴۷	۲	۴۰	۲۲۰	۱۸۱	۱۱۲	۵۰	*	*	*	*	*	*	*
۹	غار تهمانگه	۲۲۴۲۴۰	۲	۱۶	۱۲۲	۹۹	۲۲	۲۲	*	*	*	*	*	*	*
۱۰	غلام آباد	۲۲۴۲۴۱	۲	۵۷	۳۲۰	۲۵۲	۱۴۱	۷۰	*	*	*	*	*	*	*
۱۱	فرهاد آباد	۲۲۴۲۴۸	۲	۷۶	۵۱۰	۳۸۸	۲۲۸	۱۰۹	*	*	*	*	*	*	*
۱۲	کش پلان	۲۲۴۲۴۹	۲	۲	۲۶	۱۸	۷	۸	*	*	*	*	*	*	*
۱۳	وزیر آباد	۲۲۴۲۵۱	۱	۵۱	۲۱۸	۲۴۵	۱۳۲	۶۲	*	*	*	*	*	*	*
۱۴	هاتم آباد	۲۲۴۲۵۲	۲	۵۲	۲۰۹	۲۲۲	۱۲۰	۶۶	*	*	*	*	*	*	*
	دهستان مازین			۱۲۷۸	۸۰۴۷	۵۸۸۵	۲۹۳۵	۱۵۸۰	۶۳	۶	*	*	*	*	*
۱	احمد آباد	۲۲۴۲۴۲	۲	۲	۱۸	۱۲	۸	۲	*	*	*	*	*	*	*
۲	ارمو	۲۲۴۲۴۵	۲	۳۶	۳۱۲	۲۱۲	۱۶۱	۴۳۵	*	*	*	*	*	*	*
۳	ایرج آباد	۲۲۴۲۴۶	۲	۲۵	۱۶۱	۱۰۱	۶۶	۲۳	*	*	*	*	*	*	*
۴	بباقر آباد	۲۲۴۲۴۷	۲	۲	۱۶	۱۱	۵	۲	*	*	*	*	*	*	*
۵	بیان زرقه	۲۲۴۲۴۸	۲	۲۰	۱۲۲	۸۷	۶۱	۳۰	*	*	*	*	*	*	*
۶	بذشعلی آباد	۲۲۴۲۴۹	۲	۶	۳۲	۲۲	۱۲	۷	*	*	*	*	*	*	*
۷	بن بیابان	۲۲۴۲۵۰	۲	۸۷	۳۶۳	۲۴۳	۱۴۳	۳۰۴	*	*	*	*	*	*	*
۸	پشته مازین	۲۲۴۲۵۱	۳	۲۱	۱۴۱	۱۰۸	۳۲	۲۷	*	*	*	*	*	*	*
۹	تخت ترم	۲۲۴۲۵۲	۴	۱۲	۷۵	۶۵	۳۰	۲۰	*	*	*	*	*	*	*
۱۰	جان میرزا	۲۲۴۲۵۳	۲	۲	۴۳	۳۰	۱۶	۹	*	*	*	*	*	*	*
۱۱	چو اد آباد	۲۲۴۲۵۴	۲	۲۲	۱۲۱	۹۰	۵۹	۳۴	*	*	*	*	*	*	*
۱۲	حیدر آباد	۲۲۴۲۵۷	۲	۷	۵۲	۴۱	۲۴	۷	*	*	*	*	*	*	*
۱۳	دره دول	۲۲۴۲۵۸	۲	۱۸	۱۱۲	۸۲	۲۸	۲۲	*	*	*	*	*	*	*
۱۴	دره رود	۲۲۴۲۵۹	۲	۲۲	۱۲۸	۱۰۵	۶۱	۲۹	*	*	*	*	*	*	*
۱۵	دو آب	۲۲۴۲۶۰	۲	۲۶	۱۶۴	۱۱۹	۷۵	۲۴	*	*	*	*	*	*	*
۱۶	غرره	۲۲۴۲۶۱	۲	۲۵	۱۴۷	۱۰۵	۳۹	۳۰	*	*	*	*	*	*	*
۱۷	شیردینا	۲۲۴۲۶۲	۲	۲۸	۱۴۹	۱۰۸	۶۲	۳۴	*	*	*	*	*	*	*
۱۸	شیردینا جاشی	۲۲۴۲۶۳	۲	۷	۴۶	۲۷	۱۷	۸	*	*	*	*	*	*	*
۱۹	علی آباد	۲۲۴۲۶۴	۲	۷	۴۱	۲۶	۱۶	۱۰	*	*	*	*	*	*	*
۲۰	غلام آباد	۲۲۴۲۶۵	۲	۱۲	۱۰۲	۷۸	۴۰	۱۹	*	*	*	*	*	*	*

کد نوع راه آبادی ۱، جاده اسفاده ۱، جاده شور ۲، جاده خاکی ۳، مار ۴، سایر (اینگاه راه آسین یا راه آبی ۵، ناشخص ۶

تعداد گاو و گوساله	تعداد گوسفند بزرگ	تیمارگاه زمین آلات کشاورزی	فروشگاه تعاونی	دستری به سید نفیسی عمومی آبپزی	تعمیرات	دستری به روزنامه بخیر و آبادی	صدوق پست	بیمار و دامای روستایی	دانشگاه کیمیا و پزشکی	پزشک	خانه بهداشت	مرکز بهداشتی درمانی	حمام	آموزش باغبانی و باغبانی	مدرسه راهنمایی	دبستان	برنج	آب لوله کشی	پایگاه خدمات بستری	مرکز خدمات روستایی	دفتر جهاد سازندگی	شورای اسلامی روستایی	اماکن مذهبی مسلمانان	بنای مذهبی مسلمانان	شماره دفتر آبپزی
۲۲	۲۱	۲۰	۱۹	۱۸	۱۷	۱۶	۱۵	۱۴	۱۳	۱۲	۱۱	۱۰	۹	۸	۷	۶	۵	۴	۳	۲	۱	۰	۰	۰	۰
۱۰۰	۴۲۰		*	*											*	*	*	*	*	*	*	*	*	*	۵
۵۰۰	۲۳۰۰		*	*						*					*	*	*	*	*	*	*	*	*	*	۶
۵۰	۱۹۰														*	*	*	*	*	*	*	*	*	*	۷
۹	۱۵۵			*	*										*	*	*	*	*	*	*	*	*	*	۸
۲۰۰	۲۶۰۰		*	*							*		*	*	*	*	*	*	*	*	*	*	*	*	۹
۲۲	۱۵۰						*								*	*	*	*	*	*	*	*	*	*	۱۰
۲۰۰	۱۰۰۰		*	*											*	*	*	*	*	*	*	*	*	*	۱۱
۴۰	۲۰۰														*	*	*	*	*	*	*	*	*	*	۱۲
۱۴۷۰	۶۰۴۵	*	۵	۱۰	*		۲	۲	*		۱	۱	۱	۵	۲	۱۱	۱۴	۱۲	*	*	۱۲	*	۲	۲	۱
۸۰	۱۰۰		*	*	*								*	*	*	*	*	*	*	*	*	*	*	*	۲
۱۰	.		*	*	*								*	*	*	*	*	*	*	*	*	*	*	*	۳
۲۵	۲۰۰		*	*	*	*							*	*	*	*	*	*	*	*	*	*	*	*	۴
۳۰	.		*	*	*								*	*	*	*	*	*	*	*	*	*	*	*	۵
۶۰	۵۰		*	*	*	*	*						*	*	*	*	*	*	*	*	*	*	*	*	۶
۱۰۰	۷۰۰		*	*	*	*	*	*					*	*	*	*	*	*	*	*	*	*	*	*	۷
۵۰۰	۵۳۰		*	*	*	*	*	*	*			*	*	*	*	*	*	*	*	*	*	*	*	*	۸
۱۰۰	۲۵۰		*	*	*	*	*	*	*			*	*	*	*	*	*	*	*	*	*	*	*	*	۹
۱۰۰	۱۰		*	*	*	*	*	*	*			*	*	*	*	*	*	*	*	*	*	*	*	*	۱۰
۱۰۰	۶۰۰		*	*	*	*	*	*	*			*	*	*	*	*	*	*	*	*	*	*	*	*	۱۱
۲۰۰	۲۰۰۰		*	*	*	*	*	*	*		*	*	*	*	*	*	*	*	*	*	*	*	*	*	۱۲
۵	۵۵		*	*	*	*	*	*	*			*	*	*	*	*	*	*	*	*	*	*	*	*	۱۳
۵۰	۵۰۰		*	*	*	*	*	*	*			*	*	*	*	*	*	*	*	*	*	*	*	*	۱۴
۱۰۰	۹۵۰		*	*	*	*	*	*	*			*	*	*	*	*	*	*	*	*	*	*	*	*	۱۵
۲۵۸۴	۸۱۶۳۵	*	۶	۱۸	*		۴	*	۲	۲	۲	۲	۲	۷	۲۱	۱۹	۲۷	۱۳	۱	۱	۲۴	۱۲	۲	۱	
۴	۱۰۰		*	*	*					*	*	*	*	*	*	*	*	*	*	*	*	*	*	*	۲
۱۱۰۰	۱۸۰۰		*	*	*	*	*	*	*		*	*	*	*	*	*	*	*	*	*	*	*	*	*	۳
۳۰	۲۵۰		*	*	*	*	*	*	*		*	*	*	*	*	*	*	*	*	*	*	*	*	*	۴
۳	۵۰		*	*	*	*	*	*	*		*	*	*	*	*	*	*	*	*	*	*	*	*	*	۵
۲	۹۰۰		*	*	*	*	*	*	*		*	*	*	*	*	*	*	*	*	*	*	*	*	*	۶
۸	۱۵۰		*	*	*	*	*	*	*		*	*	*	*	*	*	*	*	*	*	*	*	*	*	۷
۲۰۰	۲۰۰۰		*	*	*	*	*	*	*		*	*	*	*	*	*	*	*	*	*	*	*	*	*	۸
۲۰	۲۰۰۰		*	*	*	*	*	*	*		*	*	*	*	*	*	*	*	*	*	*	*	*	*	۹
.	۱۰۰۰۰		*	*	*	*	*	*	*		*	*	*	*	*	*	*	*	*	*	*	*	*	*	۱۰
۱۴	۲۵		*	*	*	*	*	*	*		*	*	*	*	*	*	*	*	*	*	*	*	*	*	۱۱
۲۰	۱۶۰		*	*	*	*	*	*	*		*	*	*	*	*	*	*	*	*	*	*	*	*	*	۱۲
۱۵	۴۰		*	*	*	*	*	*	*		*	*	*	*	*	*	*	*	*	*	*	*	*	*	۱۳
.	۱۶۸۰		*	*	*	*	*	*	*		*	*	*	*	*	*	*	*	*	*	*	*	*	*	۱۴
۵۰	۱۰۰۰		*	*	*	*	*	*	*		*	*	*	*	*	*	*	*	*	*	*	*	*	*	۱۵
۴۰	۶۰۰		*	*	*	*	*	*	*		*	*	*	*	*	*	*	*	*	*	*	*	*	*	۱۶
۵۴	۲۱۰۰		*	*	*	*	*	*	*		*	*	*	*	*	*	*	*	*	*	*	*	*	*	۱۷
۳۰	۳۰۰		*	*	*	*	*	*	*		*	*	*	*	*	*	*	*	*	*	*	*	*	*	۱۸
۱۱	.		*	*	*	*	*	*	*		*	*	*	*	*	*	*	*	*	*	*	*	*	*	۱۹
۴	۱۱۵		*	*	*	*	*	*	*		*	*	*	*	*	*	*	*	*	*	*	*	*	*	۲۰
۲	۲۰۰۰		*	*	*	*	*	*	*		*	*	*	*	*	*	*	*	*	*	*	*	*	*	۲۰

کتابخانه مرکز آمار ایران
 شماره ... ۵۸۰۳ ...

خصوصیات اجتماعی - اقتصادی آبادیهای سکندرشهرستان دره شهر

شماره ردیف آبادی	آبادی	کد آبادی	نوع راه آبادی (کد)	تعداد خانوار	جمعیت	جمعیت عمارت بیشتر	جمعیت باسواد	جمعیت شغل	فعالیت کشاورزی						
									زراعت	باغداری	دامداری دامپروری	پرورش طیور			
۱	۲	۳	۴	۵	۶	۷	۸	۹	۱۰	۱۱	۱۲	۱۳	۱۴	۱۵	۱۶
۲۱	قنبره آباد	۲۲۳۳۹۵	۲	۱۲	۶۲	۴۸	۲۲	۱۱	*	*	*	*	*	*	*
۲۲	دل سفید	۲۲۳۳۹۶	۲	۲۸	۲۸۷	۲۰۸	۱۲۲	۶۰	*	*	*	*	*	*	*
۲۳	خونگوش	۲۲۳۳۹۷	۲	۲	۷۱	۵۱	۴	۵	*	*	*	*	*	*	*
۲۴	دوم ششین	۲۲۳۳۹۸	۲	۴	۲۲	۲۲	۱	۶	*	*	*	*	*	*	*
۲۵	کد ار شمشک	۲۲۳۳۹۹	۲	۸۴	۲۱۸	۲۲۲	۲۷	۳۴	*	*	*	*	*	*	*
۲۶	کرم آباد	۲۲۳۴۰۰	۲	۱۰	۵۸	۴۴	۱۲	۳۱	*	*	*	*	*	*	*
۲۷	تورز لشکر	۲۲۳۴۰۱	۲	۸۸	۵۳۵	۳۹۹	۶۶	۱۱۷	*	*	*	*	*	*	*
۲۸	کرمه شان	۲۲۳۴۰۲	۲	۶	۴۶	۲۲	۲	۸	*	*	*	*	*	*	*
۲۹	لودر	۲۲۳۴۰۳	۲	۱۹	۱۳۶	۱۰۸	۲۲	۲۸	*	*	*	*	*	*	*
۳۰	مراد آباد	۲۲۳۴۰۴	۲	۳۰	۲۲۱	۱۵۷	۸۶	۴۱	*	*	*	*	*	*	*
۳۱	مهراز	۲۲۳۴۰۵	۲	۶	۴۲	۲۶	۱۶	۷	*	*	*	*	*	*	*
۳۲	موشانی	۲۲۳۴۰۶	۲	۴۴	۲۹۷	۲۱۱	۱۲۴	۵۵	*	*	*	*	*	*	*
۳۳	میرد ان خله	۲۲۳۴۰۷	۲	۲۲	۴۱۶	۳۸۴	۱۵۷	۶۷	*	*	*	*	*	*	*
۳۴	میرزا حسن آباد	۲۲۳۴۰۸	۲	۹۰	۵۳۵	۳۹۲	۱۸۸	۱۰۵	*	*	*	*	*	*	*
۳۵	نصر الله آباد	۲۲۳۴۰۹	۲	۴۹	۳۳۵	۲۵۴	۹۷	۶۴	*	*	*	*	*	*	*
۳۶	ورکمره	۲۲۳۴۱۰	۲	۱۹	۱۴۵	۱۱۱	۶۳	۲۵	*	*	*	*	*	*	*
۳۷	معمام	۲۲۳۴۱۱	۲	۱۱	۷۰	۴۷	۲۲	۹	*	*	*	*	*	*	*
۳۸	حو اول	۲۲۳۴۱۲	۲	۸	۵۴	۳۶	۱۷	۹	*	*	*	*	*	*	*

کد نوع راه آبادی: جاده اسفالت ۱، جاده شوره ۲، جاده خاکی ۳، ماره ۴، سایر (اینگاه راه آسفالته، باره آبی ۵، ناشن ۶)

نوع راه و فعالیت کشاورزی آبادیهای خالی از سکنه شهرستان دره شهر

شماره ردیف	آبادی	کد آبادی	نوع راه آبادی (کد)	فعالیت کشاورزی						
				زراعت	باغداری	دامداری و دامپروری	پرورش طیور	پرورش گاو شیری	پرورش بز	
۱	۲	۳	۴	۵	۶	۷	۸	۹	۱۰	۱۱
	بخش مرکزی									
	دهستان خالصه									
۱	مزرعه چم سبز علی	۲۲۴۱۷۴	۶							
۲	بیار اباد علی	۲۲۴۱۷۵	۶							
	دهستان دره شهر									
۱	بمطام اباد	۲۲۴۱۹۹	۲							
۲	پادرونه	۲۲۴۲۰۱	۲							
۳	دمتگر دمنلی	۲۲۴۲۰۷	۲							
۴	دمتگر دملیا	۲۲۴۲۰۸	۲							
۵	کله جوب دمنلی	۲۲۴۲۱۱	۱							
۶	گر بید اباد شور	۲۲۴۲۱۳	۲							
۷	مزرعه امان اله	۲۲۴۲۱۵	۲							
۸	مزرعه ورز د	۲۲۴۲۱۶	۲							
	دهستان شاه کرمی									
۱	بخش اباد	۲۲۴۲۲۹	۲							
۲	مزرعه غلام حسین	۲۲۴۲۵۰	۲							
	دهستان ماژین									
۱	ابکره	۲۲۴۲۷۳	۴							
۲	چناره	۲۲۴۲۸۶	۳							
۳	کولکی	۲۲۴۲۹۹	۴							
۴	مزرعه بزر اباد	۲۲۴۳۰۷	۳							
	سایر نقاط ۲									

کد نوع راه آبادی: ۱ جاده اصلی، ۲ جاده خاکی، ۳ راه، ۴ سایر راهها، ۵ راه آبی، ۵ نا مشخص