

فرهنگ آبادیهای شهرستان ، یکی از مجموعه نشریات نتایج سرشماری عمومی نفوس و مسکن است که در ۱۹۵ جلد برای ۱۹۵ شهرستان (بر اساس تقسیمات کشوری در زمان سرشماری) منتشر می شود . در هر یک از این نشریات ، ۳۹ خصوصیت عمده جمعیتی ، اجتماعی ، اقتصادی و فرهنگی برای هر یک از آبادیهای دارای سکنه و نیز جدولی در مورد آبادیهای خالی از سکنه شهرستان به تفکیک بخش و دهستان ارائه شده است . همچنین این نشریات شامل نقشه کشور (که نشان دهنده موقعیت شهرستان در داخل استان است) ، نقشه شهرستان (به تفکیک بخش و دهستان ، و موقعیت مراکز بخش ، نقاط شهری و آبادیهای دارای ۲۰۰۰ نفر جمعیت و بیشتر) و نقشه های مربوط به بخش یا بخشهای شهرستان (به تفکیک دهستان و آبادیهای دارای ۲۰ خانوار و بیشتر) است .

لازم به یادآوری است ، نقشه شهرستانها که موقعیت کلیه آبادیها (دارای سکنه و خالی از سکنه) روی آن مشخص شده ، در مرکز آمار ایران موجود و قابل ارائه به استفاده کنندگان است .

امید است این مجموعه از نشریات نتایج سرشماری بتواند اطلاعات لازم برای شناخت اوضاع اجتماعی و اقتصادی آبادیهای کشور را در اختیار تصمیم گیران ، برنامه ریزان و پژوهشگران قرار دهد .

مرکز آمار ایران

فهرست مندرجات فرهنگ آبادیهای شهرستان دشتستان

صفحه

عنوان

	تعاریف و مفاهیم مورد استفاده در سرشماری عمومی نفوس و مسکن سال ۱۳۶۵ (ویژه فرهنگ آبادیها)
یک	جمعیت (جامعه مورد سرشماری)
یک	خانوار
دو	اقامتگاه معمولی
دو	شهر (نقطه شهری)
دو	آبادی (نقطه روستایی)
دو	جمعیت ساکن در نقاط شهری
دو	جمعیت ساکن در نقاط روستایی
دو	سن
دو	مهاجران وارد شده
دو	محل تولد
دو	باسواد
سه	کار
سه	وضع فعالیت در ۷ روز گذشته

مفاهیم به کار رفته در این نشریه

چهار	نسبت جنسی
چهار	گروههای عمده سنی
چهار	نسبت باسوادی

ویزگیهای عمده نقاط روستایی شهرستان

۱	جمعیت
۴	خانوار
۴	مهاجرت
۵	سواد
۶	وضع فعالیت
۸	نقشه تقسیمات کشوری جمهوری اسلامی ایران به تفکیک استان : ۱۳۶۵
۹	نقشه شهرستان به تفکیک بخش و دهستان

- ۱۰ نقشه روستایی بخش سعدآباد شهرستان دشتستان از استان بوشهر
- ۱۱ نقشه روستایی بخش شبانکاره شهرستان دشتستان از استان بوشهر
- ۱۲ نقشه روستایی بخش مرکزی شهرستان دشتستان از استان بوشهر (دهستانهای کپسگان، دالکی و حومه وزارت)
- ۱۳ نقشه روستایی بخش مرکزی شهرستان دشتستان از استان بوشهر (دهستان بوشکان)

جداول

- ۱۴ خصوصیات اجتماعی - اقتصادی آبادیهای دارای سکنه شهرستان
- ۲۲ نوع راه و فعالیت کشاورزی آبادیهای خالی از سکنه شهرستان

پیوستها

فرم ۲ - (پرسشنامه آبادی)

فهرست مجموعه نشریات فرهنگ آبادیهای کشور براساس نتایج سرشماری عمومی نفوس و مسکن سال ۱۳۶۵

HA
۴۵۲۶/۲
۱۱۴۵۰۴۳۰
۱۳۳۸
۱۳۳۸
۱۳۳۸

تعاریف و مفاهیم مورد استفاده در سرشماری عمومی نفوس و مسکن سال ۱۳۶۵ (ویژه فرهنگ آبادیها)

جمعیت (جامعه مورد سرشماری)

اعضای همه خانوارهای معمولی ساکن و دستجمعی که اقامتگاه معمولی آنان در زمان سرشماری در ایران قرار دارد و نیز اعضای کلیه خانوارهای معمولی غیر ساکن کشور، جامعه مورد سرشماری را تشکیل می‌دهند. اعضای هیئتهای سیاسی و سفارتخانه‌های خارجی در ایران و افراد خانواده آنان جزو جامعه مورد سرشماری محسوب نمی‌شوند، اما ایرانیان عضو هیئتهای سیاسی و سفارتخانه‌های ایران در خارج از کشور و افراد خانواده آنان، جزو جامعه مورد سرشماری به حساب می‌آیند.

خانوار

خانوار از چند نفر تشکیل می‌شود که با هم در یک اقامتگاه زندگی می‌کنند، یا یکدیگر هم‌خرج هستند و معمولاً "با هم غذا می‌خورند". فردی که به تنهایی زندگی می‌کند نیز، خانوار تلقی می‌شود. خانوار معمولی: خانوار با تعریف فوق، اکثر افراد کشور را در بر می‌گیرد و به همین دلیل این‌گونه خانوارها، "خانوار معمولی" نیز نامیده می‌شود.

خانوار معمولی ساکن: خانواری که در اقامتگاه ثابت سکونت دارد، "خانوار معمولی ساکن" نامیده می‌شود.

خانوار معمولی غیر ساکن: خانواری که در زمان سرشماری در اقامتگاه ثابتی سکونت ندارد، "خانوار معمولی غیر ساکن" نامیده می‌شود. این دسته از خانوارها شامل سه گروه زیر است:

۱- خانوارهایی که در زمان سرشماری در کوچ به سر می‌برند و یا در خارج شهرها و آبادیها در زیر چادر زندگی می‌کنند.

۲- خانوارهایی که در محل زندگی ثابتی زندگی نمی‌کنند و به‌طور مداوم محل زندگی خود را تغییر می‌دهند، مانند کولیها.

۳- خانوارهایی که محل زندگی مشخص ندارند و شبها معمولاً "در پارکها، خرابه‌ها، زیرپلها و ... بختوتنه می‌کنند.

خانوار دستجمعی: مجموعه افرادی که به دلیل داشتن هدف یا ویژگیهای مشترک مانند تحصیل، بیماری روانی و ... باهم در یک موسسه از قبیل خوابگاه دانشجویی، آسایشگاه روانی و ... زندگی می‌کنند، یک خانوار دستجمعی به حساب می‌آیند. در این سرشماری، افرادی که در ندامتگاهها، بازداشتگاهها و مراکز مشابه نگهداری می‌شوند و نیز افرادی که در سربازخانه‌ها، پادگانها، پاسگاهها، پایگاهها، یا اردوگاههای نظامی و انتظامی به‌طور جمعی به سر می‌برند و همچنین دانش‌آموزان و دانشجویان موسسات آموزشی نیروهای نظامی و انتظامی، به عنوان اعضای خانوار دستجمعی مورد سرشماری قرار نمی‌گیرند. این‌گونه افراد همراه با سایر اعضای خانوار معمولی خود سرشماری می‌شوند.

۱۳۳۸

اقامتگاه معمولی

اقامتگاه معمولی خانوار، محلی است که خانوار در زمان سرشماری در آنجا زندگی می‌کند، مشروط بر اینکه اقامتگاه دیگری نداشته باشد. اقامتگاه معمولی خانواری که در زمان سرشماری بیش از یک اقامتگاه دارد، محلی است که بیشترین مدت سال را در آنجا به سر می‌برد.

شهر (نقطه شهری)

منظور از شهر، هر یک از نقاطی است که دارای شهرداری باشد.

آبادی (نقطه روستایی)

آبادی به مجموعه یک یا چند مکان و اراضی به هم پیوسته (اعم از کشاورزی و غیرکشاورزی) گفته می‌شود که خارج از محدوده شهرها واقع شده و دارای محدوده ثبتي یا عرفی مستقل باشد. اگر آبادی در زمان سرشماری، محل سکونت خانوار یا خانوارهایی باشد، " دارای سکنه" و در غیر این صورت، " خالی از سکنه" تلقی می‌شود.

جمعیت ساکن در نقاط شهری

منظور از جمعیت ساکن در نقاط شهری در هر یک از محدوده‌های بخش، شهرستان، استان یا کشور، جمعیت کلیه شهرهایی است که در همان محدوده قرار دارد و جمعیت هر شهر عبارت است از مجموع تعداد اعضای همه خانوارهای معمولی ساکن و دستجمعی که اقامتگاه معمولی آنها در زمان سرشماری در آن شهر واقع است.

جمعیت ساکن در نقاط روستایی

منظور از جمعیت ساکن در نقاط روستایی در هر یک از محدوده‌های دهستان، بخش، شهرستان، استان یا کشور، جمعیت کلیه آبادیهایی است که در همان محدوده قرار دارد و جمعیت هر آبادی عبارت است از مجموع تعداد اعضای همه خانوارهای معمولی ساکن و دستجمعی که اقامتگاه معمولی آنها در زمان سرشماری در آن آبادی واقع است.

سن

منظور از سن، تعداد سالهای کاملی است که از زمان تولد فرد گذشته است.

مهاجران وارد شده

در هر شهر یا آبادی، آن دسته از اعضای خانوارهای معمولی ساکن و دستجمعی که متولد آنجا نباشند، مهاجر شناخته می‌شوند.

محل تولد

منظور از محل تولد، آبادی یا شهری است که در زمان تولد فرد، اقامتگاه معمولی مادر او بوده است.

باسواد

کسانی که می‌توانند به فارسی یا هر زبان دیگری متن ساده‌ای را بخوانند و بنویسند، خواه مدرک رسمی داشته یا نداشته باشند، باسواد تلقی می‌شوند. همه محصلان از جمله نوآموزان سال اول ابتدایی و سوادآموزان نهضت سوادآموزی نیز باسواد به حساب می‌آیند.

کار، هر فعالیت فکری یا بدنی است که قانوناً مجاز باشد و به منظور کسب درآمد (نقدی، غیرنقدی) صورت گیرد.

وضع فعالیت در ۷ روز گذشته

در این سرشماری، وضع فعالیت افراد در ۷ روز پیش از مراجعه مامور سرشماری مورد نظر است. هر یک از افراد از این نظر و با توجه به تعریف کار، در یکی از گروههای زیر قرار می‌گیرند:

شاغل؛ افراد زیر شاغل به حساب می‌آیند:

- کسانی که دارای شغلی هستند، اعم از اینکه در ۷ روز پیش از مراجعه مامور سرشماری کار کرده و یا به عللی از قبیل مرخصی، بیماری، تعطیل موقت محل کار و... کار نکرده‌اند و پس از رفع علت به کار خود ادامه خواهند داد.
- کسانی که شغل مستمر نداشته ولی در ۷ روز پیش از مراجعه مامور سرشماری، حداقل دو روز کار کرده‌اند.
- کسانی که تحت عنوان کارآموز در ۷ روز پیش از مراجعه مامور سرشماری به کار اشتغال داشته‌اند.
- کسانی که دارای شغلی هستند، ولی در ۷ روز پیش از مراجعه مامور سرشماری به اقتضای فصل و ماهیت فصلی کار خود، کار نکرده‌اند (بیکاران فصلی)، مشروط بر آنکه در جستجوی کار دیگری هم نباشند.
- افرادی که به انجام خدمت وظیفه عمومی مشغول هستند.
- کسانی که در حال گذراندن دوره‌های آموزشی در دانشکده‌ها و آموزشگاههای مربوط به نیروهای نظامی و انتظامی هستند.

بیکار (جویای کار): کسانی که شاغل به حساب نمی‌آیند و در ۷ روز پیش از مراجعه مامور سرشماری در جستجوی کار بوده‌اند، بیکار (جویای کار) تلقی می‌شوند.

محصل: کسانی که شاغل، بیکار (جویای کار) محسوب نمی‌شوند و در ۷ روز پیش از مراجعه مامور سرشماری در حال تحصیل بوده‌اند، محصل به حساب می‌آیند.

خانه‌دار: خانه‌دار به کسانی گفته می‌شود که شاغل، بیکار (جویای کار) و محصل به حساب نمی‌آیند و بنا بر اظهار پاسخگو، در ۷ روز پیش از مراجعه مامور سرشماری به خانه‌داری مشغول بوده‌اند.

دارای درآمد بدون کار: کسانی که شاغل، بیکار (جویای کار) محصل و خانه‌دار محسوب نمی‌شوند و درآمدهای مستمری مانند حقوق بازنشستگی، حقوق وظیفه، درآمد املاک و مستغلات، سود سهام و... دارند، دارای درآمد بدون کار محسوب می‌شوند.

سایر: کسانی که از نظر وضع فعالیت در ۷ روز پیش از مراجعه مامور سرشماری، در هیچ یک از گروههای بالا قابل طبقه‌بندی نیستند، در گروه سایر قرار می‌گیرند.

مفاهیم به کار رفته در این نشریه

نسبت جنسی

نسبت تعداد مردان به زنان یا زنان به مردان ، نسبت جنسی نامیده می‌شود . معمولاً " در این مورد نسبت تعداد مردان به زنان را محاسبه می‌کنند و به صورت درصد ارائه می‌دهند . یعنی اگر M تعداد مردان و F تعداد زنان در یک منطقه جغرافیایی باشد ، نسبت جنسی در آن منطقه عبارت خواهد بود از :

$$\text{نسبت جنسی} = \frac{M}{F} \times 100$$

گروههای عمده سنی

در مجموعه نشریات نتایج سرشماری عمومی نفوس و مسکن سال ۱۳۶۵ ، علاوه بر سنین منفرد و گروههای سنی منظم (۵ ساله و ۱۰ ساله) ، طبقه‌بندی سنی دیگری نیز برای جمعیت در نظر گرفته شده است که هر طبقه آن ، یک گروه عمده سنی نامیده می‌شود و عبارت است از :

افراد ۱ - ۵ ساله : نوپاگان

افراد ۶ - ۱۰ ساله : کودکان

افراد ۱۱ - ۱۴ ساله : نوجوانان

افراد ۱۵ - ۲۴ ساله : جوانان

افراد ۲۵ - ۶۴ ساله : میانسالان

افراد ۶۵ ساله و بیشتر : بزرگسالان

افرادی که سن آنان معلوم نبوده و یا امکان انتساب آنان به یکی از گروههای سنی وجود نداشته است ، در گروه " سن نامشخص" منظور شده است .

نسبت باسوادی

این نسبت در هر جامعه از تقسیم تعداد افراد با سواد در یک سن یا گروه سنی معین به جمعیت آن سن یا گروه سنی به دست می‌آید و معمولاً " به صورت " درصد " بیان می‌شود .

ویژگیهای عمده نقاط روستایی شهرستان دشتستان

دشتستان یکی از شهرستانهای استان بوشهر است که در شرق این استان واقع شده و مرکز آن شهر برازجان است . این شهرستان دارای ۲ شهر برازجان و سعدآباد است . همچنین شهرستان دشتستان به ۳ بخش شامل ۸ دهستان تقسیم شده و متشکل از ۱۵۶ آبادی دارای سکنه و ۴۱ آبادی خالی از سکنه است .

جمعیت

در سرشماری عمومی نفوس و مسکن مهرماه ۱۳۶۵ ، شهرستان دشتستان دارای ۱۷۵۴۰۶ نفر جمعیت بوده است . از این تعداد ، ۷۳۶۷۵ نفر ساکن در نقاط شهری ، ۹۸۲۳۶ نفر ساکن در نقاط روستایی و بقیه غیر ساکن بودمانند .

جدول ۱- تعداد آبادیهای دارای سکنه شهرستان بر حسب بخش ، تفکیک طبقات جمعیتی

بخش	جمع	۱ تا ۲۳ نفر	۲۵ تا ۴۹ نفر	۵۰ تا ۹۹ نفر	۱۰۰ تا ۲۴۹ نفر	۲۵۰ تا ۴۹۹ نفر	۵۰۰ تا ۹۹۹ نفر	۱۰۰۰ تا ۲۴۹۹ نفر	۲۵۰۰ تا ۴۹۹۹ نفر	۵۰۰۰ نفر و بیشتر
شهرستان دشتستان	۱۵۶	۲۰	۹	۲۰	۲۱	۲۲	۲۰	۲۵	۶	۲
سعدآباد	۲۲	۷	۰	۴	۴	۵	۵	۴	۳	۰
شیرازکوه	۴۱	۵	۱	۶	۴	۸	۷	۸	۱	۱
مرکزی	۸۲	۸	۸	۱۰	۲۳	۱۰	۸	۱۳	۲	۱

از جمعیت نقاط روستایی این شهرستان ، ۴۹۵۴۰ نفر را مردان و ۴۸۶۹۶ نفر را زنان تشکیل می‌دهد . نسبت جنسی در این جمعیت نشان می‌دهد که در مقابل هر ۱۰۰ نفر زن ، ۱۰۲ نفر مرد وجود دارد . این نسبت در بین اطفال کمتر از یکساله ۱۰۰ و در بین افراد ۶۵ ساله و بیشتر ۱۱۳ است . پایینترین نسبت جنسی به گروه سنی میانسالان (۲۵ - ۶۴ ساله) و بالاترین نسبت ، به گروه سنی بزرگسالان (۶۵ ساله و بیشتر) تعلق دارد .

جدول ۲- جمعیت نقاط روستایی شهرستان برنج بخش در گروه های عمده شغلی، به تفکیک جنس

نسبت جنسی	زن	مرد	مرد و زن		گروه های عمده شغلی
			درصد	تعداد	
۱۰۲	۴۸۶۹۶	۴۹۵۴۰	۱۰۰/۱۰۰	۹۸۲۳۶	شهرستان دشتستان
۱۰۰	۲۲۶۷	۲۲۷۲	۴/۶۲	۴۵۳۹	اطفال / کمتر از یکساله /
۱۰۶	۹۲۵۵	۹۸۲۲	۱۹/۴۲	۱۹۰۷۷	نوباوگان / ۱-۵ساله /
۱۰۳	۷۸۶۴	۸۱۱۴	۱۶/۲۶	۱۵۹۷۸	کودکان / ۶-۱۰ساله /
۱۰۷	۴۸۷۷	۵۲۲۲	۱۰/۲۸	۱۰۰۹۹	نوجوانان / ۱۱-۱۴ساله /
۱۰۰	۸۵۹۶	۸۵۵۹	۱۷/۴۶	۱۷۱۵۵	جوانان / ۱۵-۲۴ساله /
۹۷	۱۴۴۸۰	۱۴۰۱۲	۲۹/۱۰۰	۲۸۴۹۲	میانسالان / ۲۵-۶۴ساله /
۱۱۳	۱۳۵۶	۱۵۲۸	۲/۹۴	۲۸۸۴	بزرگسالان / ۶۵ساله و بیشتر /
■	۱	۱۱	۰/۰۱	۱۲	نامشخص
۱۰۴	۱۱۱۰۶	۱۱۵۰۰	۱۰۰/۱۰۰	۲۲۶۰۶	بخش معداباد
۹۹	۵۸۱	۵۷۵	۵/۱۱	۱۱۵۶	اطفال / کمتر از یکساله /
۱۱۰	۲۱۸۶	۲۴۰۸	۲۰/۲۲	۴۵۹۴	نوباوگان / ۱-۵ساله /
۱۰۹	۱۸۲۱	۱۹۷۹	۱۶/۸۱	۳۸۰۰	کودکان / ۶-۱۰ساله /
۱۰۸	۱۱۲۰	۱۲۱۸	۱۰/۳۹	۲۳۳۸	نوجوانان / ۱۱-۱۴ساله /
۹۹	۱۹۲۴	۱۹۰۷	۱۶/۹۹	۳۸۳۱	جوانان / ۱۵-۲۴ساله /
۹۷	۲۱۷۶	۲۰۸۴	۲۷/۶۹	۴۲۶۰	میانسالان / ۲۵-۶۴ساله /
۱۱۸	۲۷۸	۲۲۸	۲/۶۸	۵۰۶	بزرگسالان / ۶۵ساله و بیشتر /
■	۰	۱	۰/۱۰۰	۱	نامشخص
۱۰۱	۱۵۱۹۵	۱۵۲۸۴	۱۰۰/۱۰۰	۳۰۴۷۹	بخش شبانکاره
۱۰۳	۶۷۳	۶۹۱	۴/۴۶	۱۳۶۴	اطفال / کمتر از یکساله /
۱۰۶	۲۸۶۶	۳۰۳۱	۱۹/۲۸	۵۸۹۷	نوباوگان / ۱-۵ساله /
۱۰۲	۲۴۰۸	۲۴۵۴	۱۵/۹۰	۴۸۶۲	کودکان / ۶-۱۰ساله /
۱۱۱	۱۵۱۰	۱۶۷۸	۱۰/۴۳	۳۱۸۸	نوجوانان / ۱۱-۱۴ساله /
۱۰۱	۲۶۰۷	۲۶۲۵	۱۷/۱۱	۵۲۳۲	جوانان / ۱۵-۲۴ساله /
۹۵	۴۶۲۲	۴۳۶۸	۲۹/۴۰	۸۹۹۰	میانسالان / ۲۵-۶۴ساله /
۱۰۵	۵۰۹	۵۳۳	۲/۴۱	۱۰۴۲	بزرگسالان / ۶۵ساله و بیشتر /
■	۰	۴	۰/۰۱	۴	نامشخص

جدول ۲- جمعیت نقاط روستایی شهرستان بر حسب جنس و گروه‌های عمده سنی، به تفکیک جنس و سن

نسبت جنسی	زن	مرد	مردوزن		گروه‌های عمده سنی
			تعداد	درصد	
۱۰۱	۲۲۳۹۵	۲۲۶۵۶	۱۰۰/۰۰	۴۵۰۵۱	بخش مرکزی
۹۹	۱۰۱۳	۱۰۰۶	۴/۴۸	۲۰۱۶	اطفال / کمتر از یک ساله /
۱۰۴	۴۲۰۲	۴۲۸۲	۱۹/۰۶	۸۵۸۶	نوباوگان / ۱-۵ ساله /
۱۰۱	۲۶۲۵	۲۶۸۱	۱۶/۲۴	۷۳۱۶	کودکان / ۶-۱۰ ساله /
۱۰۴	۲۲۲۷	۲۳۲۶	۱۰/۱۳	۴۵۶۳	نوجوانان / ۱۱-۱۴ ساله /
۹۹	۴۰۵۵	۴۰۲۷	۱۷/۹۴	۸۰۸۱	جوانان / ۱۵-۲۴ ساله /
۹۸	۶۶۸۲	۶۵۶۰	۲۹/۳۹	۱۳۲۴۲	میانسالان / ۲۵-۶۴ ساله /
۱۱۷	۵۶۹	۶۶۷	۲/۷۴	۱۲۳۶	بزرگسالان / ۶۵ ساله و بیشتر /
*	۱	۶	۰/۰۲	۷	نامشخص

* محاسبه مفهوم ندارد.

خانوار

در سرشماری مهرماه ۱۳۶۵، شهرستان دشتستان دارای ۲۹۷۶۱ خانوار بوده است. از این تعداد، ۱۲۵۹۸ خانوار ساکن در نقاط شهری، ۱۶۵۶۶ خانوار ساکن در نقاط روستایی و بقیه غیر ساکن بودماند.

جدول ۳- تعداد آبادیهایی دارای سکنه شهرستان بر حسب بخش، به تفکیک گروه بندی تعداد خانوار

بخش	جمع	۱ تا ۲ خانوار	۳ تا ۴ خانوار	۵ تا ۶ خانوار	۷ تا ۹ خانوار	۱۰ تا ۱۹ خانوار	۲۰ تا ۲۹ خانوار	۳۰ تا ۴۹ خانوار	۵۰ تا ۹۹ خانوار	۱۰۰ تا ۱۹۹ خانوار	۲۰۰ تا ۴۹۹ خانوار	۵۰۰ تا ۹۹۹ خانوار	۱۰۰۰ خانوار و بیشتر
شهرستان دشتستان	۱۵۶	۱۹	۱۸	۱۲	۴۰	۱۸	۲۷	۱۵	۷	۰	۰	۰	۰
بخش معداباد	۲۲	۵	۳	۲	۷	۳	۸	۲	۲	۰	۰	۰	۰
بخش شبانکاره	۴۱	۴	۵	۳	۸	۶	۹	۴	۲	۰	۰	۰	۰
بخش مرکزی	۸۳	۱۰	۱۰	۷	۲۵	۹	۱۰	۹	۳	۰	۰	۰	۰

متوسط تعداد افراد در خانوارهای معمولی ساکن نقاط روستایی این شهرستان، ۵/۹ نفر است. بیشترین تعداد خانوار، مربوط به خانوارهای ۶ نفره و کمترین آن مربوط به خانوارهای ۱ نفره است.

جدول ۴- خانوارهای معمولی ساکن نقاط روستایی شهرستان بر حسب بخش، به تفکیک تعداد افراد در خانوار

بخش	جمع	۱ نفر	۲ نفر	۳ نفر	۴ نفر	۵ نفر	۶ نفر	۷ نفر	۸ نفر	۹ نفر	۱۰ نفر و بیشتر
شهرستان دشتستان	۱۶۵۶۵	۴۸۹	۱۵۱۹	۱۶۰۷	۱۸۴۲	۲۰۲۷	۲۱۶۴	۲۰۶۷	۱۹۷۱	۱۲۵۱	۱۶۲۸
بخش معداباد	۲۸۰۴	۱۰۰	۳۷۹	۳۵۲	۴۲۰	۴۶۰	۴۹۱	۴۶۷	۴۳۹	۲۹۹	۳۹۷
بخش شبانکاره	۵۰۸۹	۱۶۷	۴۹۰	۴۴۷	۵۴۹	۵۷۳	۶۴۸	۶۵۲	۶۵۲	۳۸۰	۵۳۱
بخش مرکزی	۷۶۷۲	۲۲۲	۶۵۰	۸۰۸	۸۷۳	۹۹۴	۱۰۲۵	۹۴۸	۸۸۰	۵۷۲	۷۰۰

مهاجرت

در سرشماری عمومی نفوس و مسکن مهرماه ۱۳۶۵، ۸۸/۳ درصد از جمعیت نقاط روستایی شهرستان دشتستان در همان آبادی که در زمان سرشماری اقامت داشتند متولد شدهاند. مقایسه محل تولد افراد با محلی که در زمان سرشماری در آنجا اقامت داشتند نشان میدهد که ۹/۵ درصد جمعیت نقاط روستایی این شهرستان از آبادی به آبادی و ۲/۳ درصد از شهر به آبادی، در طول زندگی شان مهاجرت کردهاند.

(۱) شامل ۱ خانوار دستجمعی و ۱۶۵۶۵ خانوار معمولی ساکن است.

جدول ۵ جمعیت نقاط روستایی شهرستان بر حسب گروه‌های عمده شغلی، به تفکیک محل تولد

اطلاعات شده	محل تولد در جای دیگر			مجموع	گروه‌های عمده شغلی
	خارج از کشور	شهر	آبادی		
۲۷۴	۹۶	۲۲۹۱	۸۸۱۶	۹۸۲۳۶	شهرستان دشتستان
۲۵	۰	۲۱	۲۷	۴۵۳۹	اطفال / کمتر از یکساله /
۹۵	۲	۱۷۸	۳۱۸	۱۹۰۷۷	نوجوانان / ۱-۵ ساله /
۳۷	۷	۲۷۴	۷۹۹	۱۵۹۷۸	کودکان / ۶-۱۰ ساله /
۲۵	۱۱	۲۲۲	۸۰۶	۱۰۰۹۹	نوجوانان / ۱۱-۱۴ ساله /
۳۸	۲۱	۶۶۶	۱۶۶۱	۱۷۱۵۵	جوانان / ۱۵-۲۴ ساله /
۴۸	۴۴	۸۵۲	۴۵۰۷	۲۸۴۹۲	میانسالان / ۲۵-۶۴ ساله /
۶	۱	۶۰	۲۹۷	۲۸۸۴	بزرگسالان / ۶۵ ساله و بیشتر /
۰	۰	۱	۱	۱۲	نامشخص

سواد

در سرشماری مهرماه ۱۳۶۵ شهرستان دشتستان، از ۷۴۶۲۰ نفر جمعیت ۶ ساله و بیشتر نقاط روستایی این شهرستان، ۵۶/۶ درصد باسواد بودند. نسبت باسوادی در این جمعیت برای مردان، ۶۹/۴ درصد و برای زنان، ۴۳/۷ درصد بوده است. این نسبت برای افراد لازم‌التعلیم (۶-۱۴ ساله)، ۸۶/۲ درصد و برای افراد ۱۵ ساله و بیشتر، ۴۰/۷ درصد بوده است.

جدول ۶ درصد باسوادان بی‌سوادان در جمعیت ۶ ساله و بیشتر نقاط روستایی شهرستان بر حسب بخش و گروه‌های عمده شغلی، به تفکیک جنس

اطلاعات شده	بی‌سواد		باسواد		جمع	گروه‌های عمده شغلی
	زن	مرد	زن	مرد		
۰/۴۵	۵۵/۸۱	۳۰/۱۸	۴۳/۶۶	۶۹/۴۴	۱۰۰/۰۰	شهرستان دشتستان
۰/۸۱	۱۹/۶۳	۶/۲۶	۷۹/۴۹	۹۲/۹۹	۱۰۰/۰۰	کودکان / ۶-۱۰ ساله /
۰/۲۵	۲۲/۲۵	۵/۷۳	۷۷/۵۵	۹۳/۹۹	۱۰۰/۰۰	نوجوانان / ۱۱-۱۴ ساله /
۰/۱۶	۴۳/۰۹	۱۲/۰۲	۵۶/۷۵	۸۷/۸۰	۱۰۰/۰۰	جوانان / ۱۵-۲۴ ساله /
۰/۴۰	۹۰/۶۳	۵۸/۱۴	۸/۸۴	۴۱/۶۰	۱۰۰/۰۰	میانسالان / ۲۵-۶۴ ساله /
۱/۴۲	۹۵/۱۳	۸۵/۸۶	۳/۰۲	۱۳/۰۹	۱۰۰/۰۰	بزرگسالان / ۶۵ ساله و بیشتر /
۰/۶۵	۵۶/۶۳	۳۱/۲۳	۴۲/۸۵	۶۸/۲۹	۱۰۰/۰۰	بخش معدن آباد
۰/۵۵	۳۰/۵۴	۶/۰۶	۷۸/۸۰	۹۳/۴۸	۱۰۰/۰۰	کودکان / ۶-۱۰ ساله /
۰/۰۹	۲۱/۰۶	۵/۵۸	۷۸/۹۴	۹۴/۲۵	۱۰۰/۰۰	نوجوانان / ۱۱-۱۴ ساله /
۰/۱۸	۴۷/۱۶	۱۵/۲۱	۵۲/۶۹	۸۴/۵۸	۱۰۰/۰۰	جوانان / ۱۵-۲۴ ساله /
۰/۵۴	۹۲/۴۷	۶۱/۲۲	۶/۸۳	۲۸/۲۹	۱۰۰/۰۰	میانسالان / ۲۵-۶۴ ساله /
۱/۹۸	۹۳/۸۸	۸۸/۷۲	۳/۶۰	۹/۷۶	۱۰۰/۰۰	بزرگسالان / ۶۵ ساله و بیشتر /

جدول ۶- درصد باسوادان بی‌سوادان در جمعیت ۱۰ ساله و بیشتر نقاط روستایی شهرستان بر حسب جنس و گروه‌های سنی (دنباله)

انگاز شده	بی‌سواد		باسواد		جمع	گروه‌های سنی
	زن	مرد	زن	مرد		
۰/۶۷	۵۲/۳۰	۲۷/۷۶	۴۶/۹۰	۷۱/۶۹	۱۰۰/۰۰	بخش شبانکاره
۱/۳۴	۱۳/۲۹	۳/۷۹	۸۵/۲۶	۹۴/۹۹	۱۰۰/۰۰	کودکان ۶-۱۰ ساله /
۰/۲۵	۱۶/۴۲	۳/۵۲	۸۳/۳۱	۹۶/۲۵	۱۰۰/۰۰	نوجوانان ۱۱-۱۴ ساله /
۰/۲۵	۳۵/۹۸	۸/۱۱	۶۳/۸۳	۹۱/۵۸	۱۰۰/۰۰	جوانان ۱۵-۲۴ ساله /
۰/۵۵	۸۹/۰۵	۵۵/۵۴	۱۰/۱۷	۴۴/۱۶	۱۰۰/۰۰	میانسالان ۲۵-۶۴ ساله /
۲/۰۲	۹۳/۱۲	۸۳/۴۹	۴/۳۲	۱۵/۰۱	۱۰۰/۰۰	بزرگسالان ۶۵ ساله و بیشتر /
۰/۳۱	۵۷/۸۰	۳۱/۲۹	۴۱/۸۷	۶۸/۴۳	۱۰۰/۰۰	بخش مرکزی
۰/۶۰	۲۳/۲۸	۸/۰۱	۷۶/۰۱	۹۱/۲۹	۱۰۰/۰۰	کودکان ۶-۱۰ ساله /
۰/۳۳	۲۶/۷۸	۷/۳۹	۷۲/۹۵	۹۲/۲۲	۱۰۰/۰۰	نوجوانان ۱۱-۱۴ ساله /
۰/۱۰	۴۵/۷۲	۱۳/۰۹	۵۴/۱۳	۸۶/۸۶	۱۰۰/۰۰	جوانان ۱۵-۲۴ ساله /
۰/۲۳	۹۰/۸۴	۵۸/۳۷	۸/۸۷	۴۱/۴۵	۱۰۰/۰۰	میانسالان ۲۵-۶۴ ساله /
۰/۶۵	۹۷/۵۴	۸۶/۳۶	۱/۵۸	۱۳/۱۹	۱۰۰/۰۰	بزرگسالان ۶۵ ساله و بیشتر /

وضع فعالیت

در سرشماری مهرماه ۱۳۶۵ ، ۳۱/۴ درصد جمعیت ۱۰ ساله و بیشتر نقاط روستایی شهرستان دشتستان را افراد شاغل و بیکار (جویای کار) تشکیل می‌دادند . نسبت افراد شاغله جمعیت ۱۰ ساله و بیشتر در نقاط روستایی این شهرستان ، ۲۶/۳ درصد بوده است . این نسبت برای مردان ، ۵۱/۴ درصد و برای زنان ، ۱/۰ درصد بوده است .

جدول ۷- جمعیت ۱۰ ساله و بیشتر نقاط روستایی شهرستان بر حسب جنس و وضع فعالیت ، تفکیک جنس

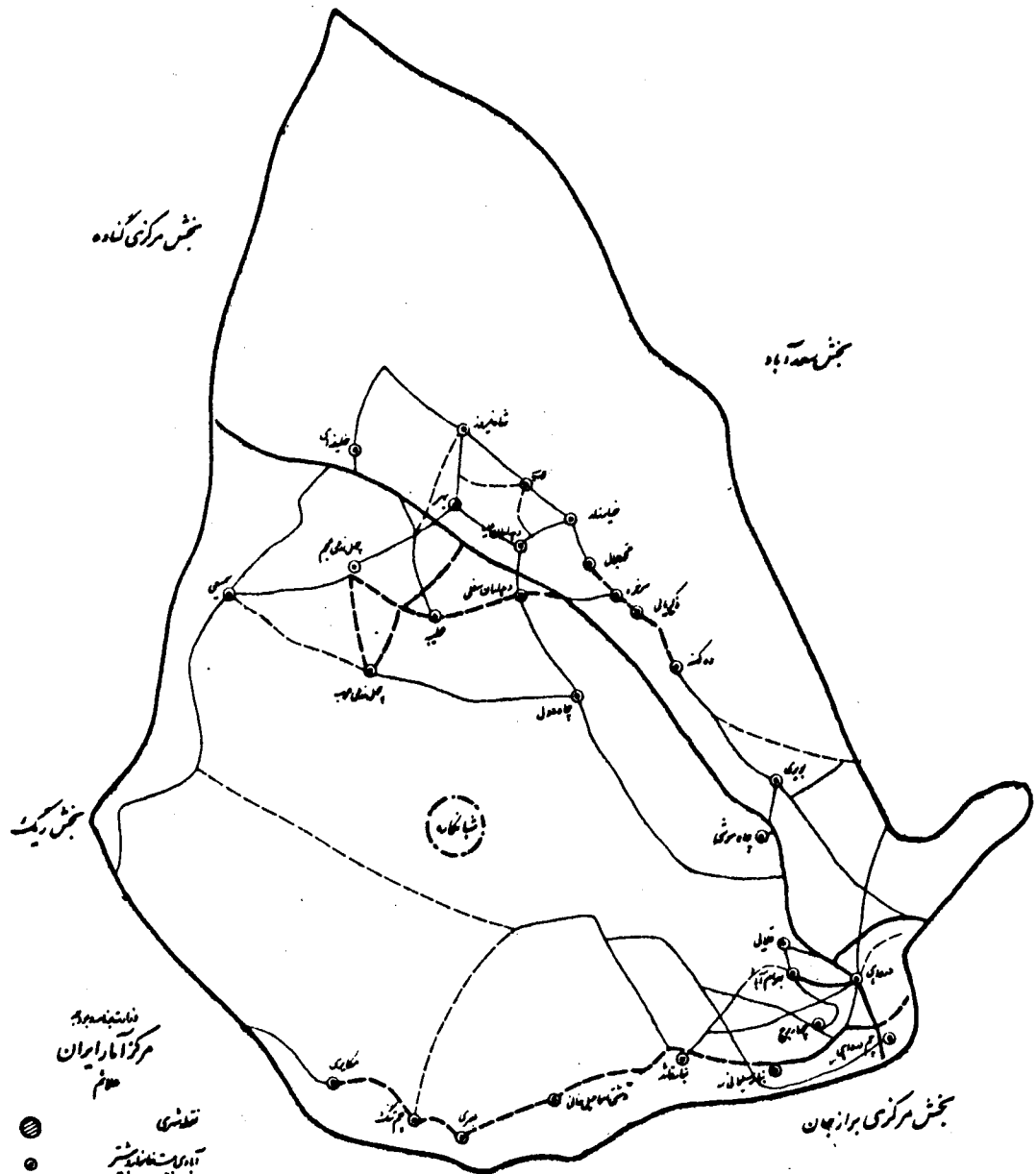
وضع فعالیت	مرد		زن	
	تعداد	درصد	تعداد	درصد
شهرستان دشتستان	۶۱۴۱۵	۱۰۰/۰۰	۳۰۶۰۵	۱۰۰/۰۰
شاغل	۱۶۱۴۲	۲۶/۲۸	۳۱۶	۱/۰۳
بیکار / جویای کار /	۳۱۶۶	۵/۱۶	۲۲۲	۰/۷۳
محصل	۱۲۰۸۲	۱۹/۶۷	۲۸۹۳	۱۲/۷۲
خانه دار	۲۳۱۲۸	۳۷/۶۷	۲۲۷۵۲	۷۴/۳۴
دارای درآمد بدون کار	۹۶۲	۱/۵۷	۳۲۵	۱/۰۹
سایر	۵۶۵۴	۹/۲۱	۲۹۱۹	۹/۵۴
اظهار نشده	۲۷۱	۰/۴۴	۱۶۸	۰/۵۵

جدول ۷- جمعیت ۱۰ ساله بیشتر نقاط روستایی شهرستان بر حسب بخش و وضع فعالیت، بعلیگ جنس (دنباله)


زن		مرد		مرد و زن		وضع فعالیت
درصد	تعداد	درصد	تعداد	درصد	تعداد	
۱۰۰/۰۰	۶۸۰۸	۱۰۰/۰۰	۶۸۸۱	۱۰۰/۰۰	۱۳۶۸۹	بخش معداباد
۰/۸۴	۵۷	۵۱/۱۰	۳۵۱۶	۲۶/۱۰	۳۵۷۳	شاغل
۱/۶۶	۱۱۳	۷/۸۶	۵۴۱	۴/۷۸	۶۵۴	بیکار/جویای کار/
۱۴/۳۵	۹۷۷	۲۶/۹۶	۱۸۵۵	۲۰/۶۹	۲۸۳۲	محصل
۶۹/۹۳	۴۷۶۱	۰/۸۷	۶۰	۲۵/۲۲	۴۸۲۱	خانه دار
۱/۵۶	۱۰۶	۲/۲۵	۱۵۵	۱/۹۱	۲۶۱	دارای درآمد بدون کار
۱۱/۱۵	۷۵۹	۱۰/۵۹	۷۲۹	۱۰/۸۷	۱۴۸۸	سایر
۰/۵۱	۳۵	۰/۳۶	۲۵	۰/۴۴	۶۰	اظهار نشده
۱۰۰/۰۰	۹۶۲۴	۱۰۰/۰۰	۹۶۳۲	۱۰۰/۰۰	۱۹۲۵۶	بخش شبانکاره
۱/۰۴	۱۰۰	۴۸/۳۱	۴۶۵۳	۲۴/۶۸	۴۷۵۳	شاغل
۰/۵۶	۵۴	۱۰/۸۴	۱۰۴۴	۵/۷۰	۱۰۹۸	بیکار/جویای کار/
۱۲/۹۶	۱۲۴۷	۲۸/۴۷	۲۷۴۲	۲۰/۷۲	۳۹۸۹	محصل
۷۳/۶۳	۷۰۸۶	۱/۸۵	۱۷۸	۳۷/۷۲	۷۲۶۴	خانه دار
۱/۷۴	۱۶۷	۳/۱۱	۳۰۰	۲/۴۳	۴۶۷	دارای درآمد بدون کار
۹/۴۰	۹۰۵	۶/۹۹	۶۷۳	۸/۱۹	۱۵۷۸	سایر
۰/۶۸	۶۵	۰/۴۴	۴۲	۰/۵۶	۱۰۷	اظهار نشده
۱۰۰/۰۰	۱۴۱۷۳	۱۰۰/۰۰	۱۴۲۹۷	۱۰۰/۰۰	۲۸۴۷۰	بخش مرکزی
۱/۱۲	۱۵۹	۵۳/۵۶	۷۶۵۷	۲۷/۴۵	۷۸۱۶	شاغل
۰/۳۹	۵۵	۹/۵۱	۱۳۵۹	۴/۹۷	۱۴۱۴	بیکار/جویای کار/
۱۱/۷۸	۱۶۶۹	۲۵/۱۲	۳۵۹۲	۱۸/۴۸	۵۲۶۱	محصل
۷۶/۹۴	۱۰۹۰۵	۱/۰۴	۱۴۸	۲۸/۸۲	۱۱۰۵۳	خانه دار
۰/۴۴	۶۲	۱/۲۰	۱۷۲	۰/۸۲	۲۳۴	دارای درآمد بدون کار
۸/۸۵	۱۲۵۵	۹/۲۲	۱۳۳۳	۹/۰۹	۲۵۸۸	سایر
۰/۴۸	۶۸	۰/۲۵	۳۶	۰/۳۷	۱۰۴	اظهار نشده

نقشه روستایی بخش شاکاره شهرستان دشتستان از استان بوشهر

شماره عمومی همراه سال ۱۳۶۵

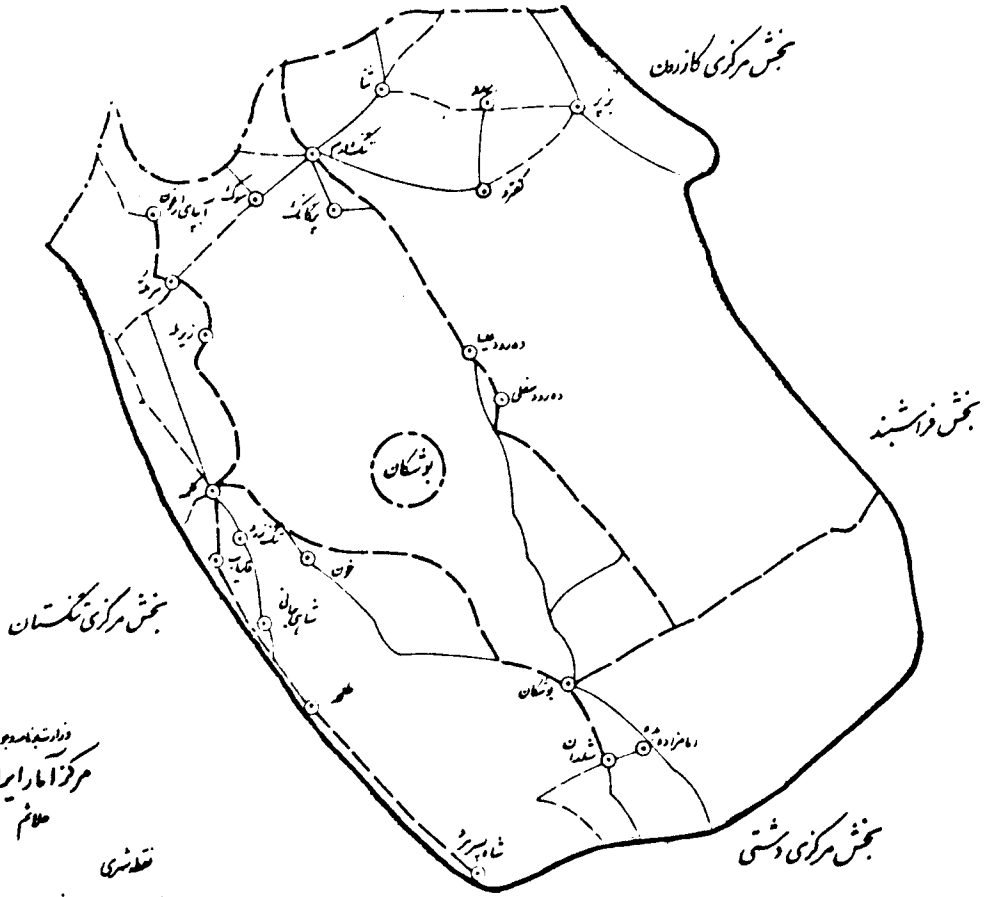


- نقشه‌های
- آبادی‌های غیرنقشه‌شده
 - آبادی‌های نقشه‌شده
 - جاده آسفالت
 - جاده خاکی
 - جاده خاکی آبی‌ساز
 - جاده ناله
 - حدود شهرستان
 - ||| مرز کشور




نقشه روستایی بخش مرکزی شهرستان دشتان استان بوشهر (دشتان بوشکان)

شماره عمومی همراه سال ۱۳۶۵



وزارت راه و ترابری
مرکز آمار ایران
علامت

- نقطه شهری
- آبادی روستا و آبادی غیر
- جاده آسفالت
- جاده خاکی
- ~~~~~ جاده خاکی (جیبی)
- جاده مالرو
- حدود شهرستان
- ||| مرکز شهر



خصوصیات اجتماعی - اقتصادی آبادیهای دارای سکنه شهرستان دشتستان

شماره ردیف آبادی	آبادی	نوع راه آبادی (کد)	تعداد خانوار	کلیت جمعیت	جمعیت عمال بیشتر	جمعیت باسواد	جمعیت شغل	نمایندگی عمده شغل درزی						
								زراعت	باغداری	دامداری دامپروری	پرورش طیور	پرورش گاو ابریشم	پرورش بز و گوسفند	
۱	۲	۳	۴	۵	۶	۷	۸	۹	۱۰	۱۱	۱۲	۱۳	۱۴	۱۵
بخش سعدآباد														
دهستان زینر اه														
۱	الیزه غنی علیا	۲۳۱۳۹۷	۲	۵۱	۲۷۶	۲۱۲	۱۱۱	۲۴	۱۴	*	*	*	*	*
۲	بیر محک	۲۳۱۳۹۸	۲	۱۰۶	۵۸۵	۴۳۲	۲۸۰	۱۰۵	۱۴	*	*	*	*	*
۳	بیشه قریب آباد	۲۳۱۳۹۹	۲	۱۶۳	۱۰۳۶	۷۷۲	۴۶۱	۱۶۷	*	*	*	*	*	*
۴	بیشه قریب امرز	۲۳۱۴۰۱	۳	۵	۲۲	۱۶	۷	۳	*	*	*	*	*	*
۵	بیشه قریب ا	۲۳۱۴۰۲	۱	۶۰۶	۳۵۵۷	۲۵۵۵	۱۴۱۱	۵۸۲	*	*	*	*	*	*
۶	بیشه قریب کی	۲۳۱۴۰۳	۲	۲۶	۱۷۸	۱۳۲	۷۷	۳۰	*	*	*	*	*	*
۷	بیشه قریب کوه	۲۳۱۴۰۴	۲	۱۵۹	۹۳۵	۷۰۰	۴۳۱	۱۶۷	*	*	*	*	*	*
۸	بیشه قریب ناه	۲۳۱۴۰۶	۲	۱۷۰	۱۰۹۱	۸۵۸	۵۱۸	۸۱	*	*	*	*	*	*
۹	درودنگاه	۲۳۱۴۰۷	۱	۴۲۹	۲۵۳۶	۱۹۲۴	۱۱۶۹	۴۲۲	*	*	*	*	*	*
۱۰	زینر اه	۲۳۱۴۰۸	۲	۳۹	۲۶۶	۱۹۹	۱۲۴	۴۰	*	*	*	*	*	*
۱۱	مردشت	۲۳۱۴۱۰	۲	۱۲۱	۶۷۱	۵۱۶	۳۴۶	۱۰۸	*	*	*	*	*	*
۱۲	مردشت	۲۳۱۴۱۱	۱	۱۲۴	۷۸۲	۵۶۷	۳۱۸	۱۱۸	*	*	*	*	*	*
۱۳	شمار افغان	۲۳۱۴۱۲	۲	۱۱۱	۱۸۲۳	۱۳۷۹	۷۷۷	۲۲۲	*	*	*	*	*	*
۱۴	هلیه ای	۲۳۱۴۱۴	۲	۱۹۲	۱۱۱۰	۸۲۹	۴۵۵	۷۹	*	*	*	*	*	*
دهستان مز اربعی														
۱	بیر شکر زینر کت	۲۳۱۴۲۵	۳	۱	۴	۴	۰	۱	۱۸	۲	۱۸	۲	۰	۰
۲	بیر شکر دو چک	۲۳۱۴۳۶	۲	۲	۱۱	۷	۰	۲	*	*	*	*	*	*
۳	بیشه قریب عا	۲۳۱۴۳۷	۴	۵	۲۲	۱۸	۲	۶	*	*	*	*	*	*
۴	بیشه عباسی	۲۳۱۴۳۸	۲	۲۳	۱۱۰	۸۱	۴۱	۲۰	*	*	*	*	*	*
۵	بیشه محمد خاکی	۲۳۱۴۳۹	۲	۱۸	۹۹	۷۳	۳۵	۱۸	*	*	*	*	*	*
۶	بیشه کتلی	۲۳۱۴۴۱	۲	۷۷	۴۶۳	۳۴۴	۲۸۲	۸۰	*	*	*	*	*	*
۷	چره سفلی	۲۳۱۴۴۲	۲	۳	۱۲	۱۱	۲	۲	*	*	*	*	*	*
۸	چره علیا	۲۳۱۴۴۳	۲	۱۲	۷۲	۵۷	۴۱	۱۸	*	*	*	*	*	*
۹	چره میان	۲۳۱۴۴۴	۲	۴۳	۲۴۷	۱۹۹	۵۸	۵۱	*	*	*	*	*	*
۱۰	دره چاه	۲۳۱۴۴۶	۲	۱	۲	۱	۰	۱	*	*	*	*	*	*
۱۱	دشت دور	۲۳۱۴۴۷	۲	۱۵۴	۹۶۵	۶۵۲	۳۱۸	۱۳۶	*	*	*	*	*	*
۱۲	مردشت کت	۲۳۱۴۴۸	۲	۴	۴	۴	۰	۱	*	*	*	*	*	*
۱۳	سپاه منصور سفلی	۲۳۱۴۴۹	۲	۲۴	۱۳۴	۱۰۲	۵۲	۲۵	*	*	*	*	*	*
۱۴	سپاه منصور علیا	۲۳۱۴۵۰	۲	۹	۵۱	۴۲	۱۷	۹	*	*	*	*	*	*
۱۵	موز	۲۳۱۴۵۲	۲	۷۱	۴۶۷	۳۸۱	۲۴۸	۶۱	*	*	*	*	*	*
۱۶	کنار مرغ	۲۳۱۴۵۴	۳	۲۲	۹۹	۸۵	۳۸	۲۷	*	*	*	*	*	*
۱۷	مز اربعی	۲۳۱۴۵۶	۱	۳۸۷	۶۳۷۴	۴۸۰۵	۱۹۴۲	۸۵۳	*	*	*	*	*	*
۱۸	میلکت	۲۳۱۴۵۷	۲	۴۳	۲۸۰	۱۹۶	۳۸	۴۹	*	*	*	*	*	*
بخش شبانکاره														
دهستان شبانکاره														
۱	بیانی	۲۳۱۴۸۶	۲	۱۲	۷۰	۵۵	۱۷	۱۱	۳۷	۱۵	۴۱	۵	۰	۰
۲	بصری	۲۳۱۴۸۷	۲	۲۶	۱۸۴	۱۵۷	۸۱	۳۳	*	*	*	*	*	*
۳	بشار هلیه عباسی	۲۳۱۴۸۸	۲	۹۷	۵۳۶	۴۲۲	۲۶۰	۲۰	*	*	*	*	*	*
۴	بشار قاشق	۲۳۱۴۸۹	۱	۱۵۶	۱۰۷۳	۸۲۲	۵۰۳	۱۳۹	*	*	*	*	*	*
۵	بیشه محمد عبداله	۲۳۱۴۹۰	۲	۱۱	۶۵	۵۲	۲۲	۱۴	*	*	*	*	*	*
۶	بیشه حاج غلام	۲۳۱۴۹۱	۲	۲	۱۶	۱۴	۶	۵	*	*	*	*	*	*
۷	بیشه حاج نعمت	۲۳۱۴۹۲	۲	۶	۴۴	۳۶	۱۲	۶	*	*	*	*	*	*

کد نوع راه آبادی: ۱ جاده اسفالت، ۲ جاده شوسه، ۳ جاده خاکی، ۴ سایر راه ایستگاه، ۵ راه آهن، ۶ ناهنجار

شماره ردیف آبادی	بنیاد بنی سلمان	امکن مذهبی سلمانان	شورای اسلامی روستایی	دفتر بهداشت روستایی	مرکز خدمات روستایی	پایگاه بهداشت پنج	آب لوله کشی	برق	دبستان	مدرسه راهنمایی	انوریشاد خدمت سواد آموزی	عام	مرکز بهداشتی درمانی	خانه بهداشت	پزشک	دپارتمان تشخیصی (دانشگاهی)	بیمار و اماکن روستایی	صندوق پست	دستری به روزنامه و مجله و کتاب	تلفن	دستری به وسیله تفریحی آبیاری	فرشگاه خانوادگی	تعمیرگاه ماشین آلات کشاورزی	تعداد گاو گوسفند بز	تعداد گاو و گوسفند
۱۷	۱۸	۱۹	۲۰	۲۱	۲۲	۲۳	۲۴	۲۵	۲۶	۲۷	۲۸	۲۹	۳۰	۳۱	۳۲	۳۳	۳۴	۳۵	۳۶	۳۷	۳۸	۳۹	۴۰	۴۱	۴۲
۱	۱	۱	۱۱	۱	۱	۱	۲	۱	۱۰	۲	۴	۱	۱	۲	۱	۱	۱	۲	۰	۰	۲	۱	۲۸۲۸۷	۱۵۸۱	
۲	۲	۲	۲۵	۲۴	۰	۷	۲	۱۲	۱۲	۸	۹	۱	۱	۸	۲	۵	۵	۹	۱	۰	۹	۲	۴۲۵۶۲	۷۸۵۱	
۳	۳	۳	۲۵	۱۲	۰	۰	۰	۱۲	۱۲	۶	۶	۰	۱	۵	۱	۴	۴	۶	۱	۰	۷	۱	۱۵۱۵۸	۶۴۲۰	
۴	۴	۴	*	*	*	*	*	*	*	*	*	*	*	*	*	*	*	*	*	*	*	*	*	۰	۱۲۰
۵	۵	۵	*	*	*	*	*	*	*	*	*	*	*	*	*	*	*	*	*	*	*	*	۲۲۰	۲۵۰	
۶	۶	۶	*	*	*	*	*	*	*	*	*	*	*	*	*	*	*	*	*	*	*	*	۲۱۰	۵۰۰	
۷	۷	۷	*	*	*	*	*	*	*	*	*	*	*	*	*	*	*	*	*	*	*	*	۶۰	۰	
۸	۸	۸	*	*	*	*	*	*	*	*	*	*	*	*	*	*	*	*	*	*	*	*	۸۰۰	۱۰۰۰	
۹	۹	۹	*	*	*	*	*	*	*	*	*	*	*	*	*	*	*	*	*	*	*	*	۱۵۰	۱۲۰	
۱۰	۱۰	۱۰	*	*	*	*	*	*	*	*	*	*	*	*	*	*	*	*	*	*	*	*	۴۱۰	۱۶۰	
۱۱	۱۱	۱۱	*	*	*	*	*	*	*	*	*	*	*	*	*	*	*	*	*	*	*	*	۲۷۵۰	۲۰۰	
۱۲	۱۲	۱۲	*	*	*	*	*	*	*	*	*	*	*	*	*	*	*	*	*	*	*	*	۸۰۰۰	۲۰۰	
۱۳	۱۳	۱۳	*	*	*	*	*	*	*	*	*	*	*	*	*	*	*	*	*	*	*	*	۲۰۰	۱۶۰	
۱۴	۱۴	۱۴	*	*	*	*	*	*	*	*	*	*	*	*	*	*	*	*	*	*	*	*	۸۲۵	۲۰۰	
۱۵	۱۵	۱۵	*	*	*	*	*	*	*	*	*	*	*	*	*	*	*	*	*	*	*	*	۲۵۰	۱۵۰۰	
۱۶	۱۶	۱۶	*	*	*	*	*	*	*	*	*	*	*	*	*	*	*	*	*	*	*	*	۵۰۰	۲۰۰	
۱۷	۱۷	۱۷	*	*	*	*	*	*	*	*	*	*	*	*	*	*	*	*	*	*	*	*	۶۵۰	۱۲۰۰	
۱۸	۱۸	۱۸	*	*	*	*	*	*	*	*	*	*	*	*	*	*	*	*	*	*	*	*	۲۸۲۸۷	۱۴۲۱	
۱۹	۱۹	۱۹	*	*	*	*	*	*	*	*	*	*	*	*	*	*	*	*	*	*	*	*	۲۲۰	۰	
۲۰	۲۰	۲۰	*	*	*	*	*	*	*	*	*	*	*	*	*	*	*	*	*	*	*	*	۷۰۰	۰	
۲۱	۲۱	۲۱	*	*	*	*	*	*	*	*	*	*	*	*	*	*	*	*	*	*	*	*	۲۸۰	۱	
۲۲	۲۲	۲۲	*	*	*	*	*	*	*	*	*	*	*	*	*	*	*	*	*	*	*	*	۱۴۰	۱۶	
۲۳	۲۳	۲۳	*	*	*	*	*	*	*	*	*	*	*	*	*	*	*	*	*	*	*	*	۲۵۰۰	۲۰	
۲۴	۲۴	۲۴	*	*	*	*	*	*	*	*	*	*	*	*	*	*	*	*	*	*	*	*	۱۱۷	۰	
۲۵	۲۵	۲۵	*	*	*	*	*	*	*	*	*	*	*	*	*	*	*	*	*	*	*	*	۵۰۰	۵	
۲۶	۲۶	۲۶	*	*	*	*	*	*	*	*	*	*	*	*	*	*	*	*	*	*	*	*	۲۵۰۰	۲۵	
۲۷	۲۷	۲۷	*	*	*	*	*	*	*	*	*	*	*	*	*	*	*	*	*	*	*	*	۴۰۰	۱۲	
۲۸	۲۸	۲۸	*	*	*	*	*	*	*	*	*	*	*	*	*	*	*	*	*	*	*	*	۱۷۰۰	۲۰۰	
۲۹	۲۹	۲۹	*	*	*	*	*	*	*	*	*	*	*	*	*	*	*	*	*	*	*	*	۱۷۰۰	۲۰۰	
۳۰	۳۰	۳۰	*	*	*	*	*	*	*	*	*	*	*	*	*	*	*	*	*	*	*	*	۱۷۰۰	۲۰۰	
۳۱	۳۱	۳۱	*	*	*	*	*	*	*	*	*	*	*	*	*	*	*	*	*	*	*	*	۱۷۰۰	۲۰۰	
۳۲	۳۲	۳۲	*	*	*	*	*	*	*	*	*	*	*	*	*	*	*	*	*	*	*	*	۱۷۰۰	۲۰۰	
۳۳	۳۳	۳۳	*	*	*	*	*	*	*	*	*	*	*	*	*	*	*	*	*	*	*	*	۱۷۰۰	۲۰۰	
۳۴	۳۴	۳۴	*	*	*	*	*	*	*	*	*	*	*	*	*	*	*	*	*	*	*	*	۱۷۰۰	۲۰۰	
۳۵	۳۵	۳۵	*	*	*	*	*	*	*	*	*	*	*	*	*	*	*	*	*	*	*	*	۱۷۰۰	۲۰۰	
۳۶	۳۶	۳۶	*	*	*	*	*	*	*	*	*	*	*	*	*	*	*	*	*	*	*	*	۱۷۰۰	۲۰۰	
۳۷	۳۷	۳۷	*	*	*	*	*	*	*	*	*	*	*	*	*	*	*	*	*	*	*	*	۱۷۰۰	۲۰۰	
۳۸	۳۸	۳۸	*	*	*	*	*	*	*	*	*	*	*	*	*	*	*	*	*	*	*	*	۱۷۰۰	۲۰۰	
۳۹	۳۹	۳۹	*	*	*	*	*	*	*	*	*	*	*	*	*	*	*	*	*	*	*	*	۱۷۰۰	۲۰۰	
۴۰	۴۰	۴۰	*	*	*	*	*	*	*	*	*	*	*	*	*	*	*	*	*	*	*	*	۱۷۰۰	۲۰۰	
۴۱	۴۱	۴۱	*	*	*	*	*	*	*	*	*	*	*	*	*	*	*	*	*	*	*	*	۱۷۰۰	۲۰۰	
۴۲	۴۲	۴۲	*	*	*	*	*	*	*	*	*	*	*	*	*	*	*	*	*	*	*	*	۱۷۰۰	۲۰۰	

خصوصیات اجتماعی - اقتصادی آبادیهای دارای سکنه شهرستان دهستان

شماره ردیف آبادی	آبادی	کده آبادی	نوع راه آبادی (کده)	تعداد خانوار	جمع جمعیت	جمعیت ۶ ساله و بیشتر	جمعیت باسواد	جمعیت ناخوان	فعالیت کشاورزی					
									۱۰	۱۱	۱۲	۱۳	۱۴	۱۵
۸	بوری	۲۳۱۴۹۳	۲	۱۹۸	۱۲۶۱	۹۳۴	۵۶۰	۲۱۸	*	*	*	*	*	*
۹	بهر	۲۳۱۴۹۵	۲	۲۸	۲۶۹	۲۰۹	۹۷	۴۸	*	*	*	*	*	*
۱۰	بهر ام آباد	۲۳۱۴۹۶	۱	۲۳۱	۱۸۵۰	۱۲۸۴	۲۶۴	۳۲۴	*	*	*	*	*	*
۱۱	تل سبز	۲۳۱۴۹۷	۲	۱	۱۵	۱۱	۹	۰	*	*	*	*	*	*
۱۲	چاه دول	۲۳۱۴۹۸	۲	۷۲	۲۷۹	۲۷۶	۱۰۶	۵۹	*	*	*	*	*	*
۱۳	چاه زنگی	۲۳۱۴۹۹	۳	۵	۲۱	۱۵	۱۱	۴	*	*	*	*	*	*
۱۴	چاه موشی	۲۳۱۵۰۰	۳	۱۲۶	۷۵۶	۵۴۳	۱۲۱	۱۱۸	*	*	*	*	*	*
۱۵	چم تنگ	۲۳۱۵۰۱	۱	۲۰	۱۵۳	۱۲۸	۶۶	۲۵	*	*	*	*	*	*
۱۶	چم درواهی	۲۳۱۵۰۲	۳	۲۷	۲۰۹	۱۶۷	۹۹	۲۱	*	*	*	*	*	*
۱۷	چهار بزرگ	۲۳۱۵۰۳	۲	۲۰۶	۱۴۳۵	۱۱۱۲	۲۷۵	۷۸	*	*	*	*	*	*
۱۸	چهل زری میجم	۲۳۱۵۰۴	۲	۱۴۵	۸۶۱	۶۴۵	۲۵۶	۱۳۲	*	*	*	*	*	*
۱۹	چهل زری میری	۲۳۱۵۰۵	۲	۶۲	۲۸۵	۲۹۰	۱۶۳	۶۴	*	*	*	*	*	*
۲۰	خلیفه ای	۲۳۱۵۰۶	۲	۲۴۵	۱۴۸۱	۱۱۶۶	۶۴۲	۲۵۰	*	*	*	*	*	*
۲۱	خمیسی	۲۳۱۵۰۷	۳	۱	۳	۲	۰	۱	*	*	*	*	*	*
۲۲	خیارزار	۲۳۱۵۰۸	۲	۷۲	۴۴۳	۳۵۲	۲۰۵	۸۳	*	*	*	*	*	*
۲۳	درواهی	۲۳۱۵۰۹	۱	۹۶۲	۵۷۲۲	۴۴۲۰	۲۹۵۳	۹۴۲	*	*	*	*	*	*
۲۴	دشتی احمداعیل خانی	۲۳۱۵۱۱	۱	۱۷۵	۱۰۱۱	۸۰۷	۵۱۹	۱۶۸	*	*	*	*	*	*
۲۵	ده کهنه	۲۳۱۵۱۲	۱	۸۲۹	۴۸۶۲	۳۵۹۸	۲۲۸۳	۷۱۲	*	*	*	*	*	*
۲۶	دهداران سفلی	۲۳۱۵۱۳	۱	۱۹۹	۳۰۴۱	۲۱۶۱	۵۶۶	۲۰۵	*	*	*	*	*	*
۲۷	دهداران علیا	۲۳۱۵۱۴	۲	۴۹	۲۸۹	۲۰۷	۱۱۱	۳۵	*	*	*	*	*	*
۲۸	ذکر بیایی	۲۳۱۵۱۵	۲	۹۸	۶۰۹	۴۴۳	۲۵۳	۱۱۱	*	*	*	*	*	*
۲۹	سرخره	۲۳۱۵۱۶	۲	۱۱۲	۶۹۹	۵۲۲	۲۹۶	۱۳۴	*	*	*	*	*	*
۳۰	سررود	۲۳۱۵۱۷	۳	۷	۵۴	۴۰	۲۲	۹	*	*	*	*	*	*
۳۱	سمیعی	۲۳۱۵۱۸	۲	۴۰	۲۸۰	۲۲۰	۹۵	۲۹	*	*	*	*	*	*
۳۲	سه کنار	۲۳۱۵۱۹	۲	۲	۱۹	۱۹	۶	۴	*	*	*	*	*	*
۳۳	شاه میروز	۲۳۱۵۲۰	۲	۳۱	۲۲۲	۱۶۷	۷۷	۳۱	*	*	*	*	*	*
۳۴	تلدان	۲۳۱۵۲۱	۲	۸	۵۶	۳۶	۱۹	۸	*	*	*	*	*	*
۳۵	عطیبه	۲۳۱۵۲۲	۲	۱۲۶	۷۸۵	۶۰۶	۳۶۳	۱۳۰	*	*	*	*	*	*
۳۶	فلایی	۲۳۱۵۲۳	۳	۲۸۵	۱۶۰۰	۱۲۱۶	۶۲۶	۲۷۷	*	*	*	*	*	*
۳۷	گشاوه کان	۲۳۱۵۲۵	۲	۱۲	۹۹	۸۱	۴۰	۱۲	*	*	*	*	*	*
۳۸	لایبه	۲۳۱۵۲۶	۲	۵۷	۲۷۶	۲۸۴	۱۳۹	۸۶	*	*	*	*	*	*
۳۹	محمدجهالی	۲۳۱۵۲۷	۲	۱۴۴	۶۵۶	۴۶۶	۲۷۳	۱۳۹	*	*	*	*	*	*
۴۰	مزرعه اببخش	۲۳۱۵۲۸	۱	۹	۵۲	۴۴	۳۴	۷	*	*	*	*	*	*
۴۱	مکابری	۲۳۱۵۲۹	۱	۴۱	۲۶۳	۲۱۲	۱۰۵	۳۶	*	*	*	*	*	*
	بخش مرکزی			۷۶۷۲	۴۵۰۵۱	۳۴۴۴۶	۱۹۰۰۸	۷۸۳۷	۲۳	۵۹	۱۸	۱۳	۰	۵
	دهستان بوئکان			۲۷۰۶	۱۵۲۹۵	۱۱۷۲۲	۵۷۲۹	۲۸۵۸	۳۲	۶۲	۳۵	۷	۰	۲
۱	ابپای ارغوان	۲۳۱۵۲۹	۲	۲۵	۱۴۹	۱۱۹	۴۲	۳۹	*	*	*	*	*	*
۲	احمدی	۲۳۱۵۸۰	۲	۲	۱۳	۹	۵	۲	*	*	*	*	*	*
۳	افامیر احمد	۲۳۱۵۸۱	۲	۷	۵۱	۴۵	۱۷	۹	*	*	*	*	*	*
۴	ایمانزاده بده	۲۳۱۵۸۲	۲	۶۳	۲۲۳	۲۵۴	۱۰۴	۷۰	*	*	*	*	*	*
۵	بدل	۲۳۱۵۸۳	۲	۲	۱۰	۱۰	۴	۴	*	*	*	*	*	*
۶	بیزور	۲۳۱۵۸۴	۲	۱۰۷	۷۵۲	۵۸۷	۳۲۴	۱۳۲	*	*	*	*	*	*
۷	بین شتا	۲۳۱۶۱۴	۲	۷	۵۳	۴۲	۳۵	۹	*	*	*	*	*	*

کده نوع راه آبادی: ۱ جاده اسفالت، ۲ جاده شوسه، ۳ جاده خاکی، ۴ مارو، ۵ سایر (ایستگاه راه آهن یا راه آبی)، ۵۱ ناشخص

خصوصیات اجتماعی - اقتصادی آبادیهای دارایی سکنه شهرستان دشتستان

شماره روستای آبادی	آبادی	کده آبادی	نوع راه آبادی (کیلومتر)	تعداد خانوار	کل جمعیت	جمعیت مردان	جمعیت بانوان	جمعیت ناقل	فعالیت کشاورزی						
									۱۰	۱۱	۱۲	۱۳	۱۴	۱۵	۱۶
۸	یوشکان	۲۲۱۵۵۵	۲	۲۲۶	۱۲۳۱	۶۰۸۹	۵۲۴	۳۵۴	*	*	*	*	*	*	*
۹	پیردو	۲۲۱۵۵۶	۲	۲۰	۱۰۶	۸۶	۵۲	۱۹	*	*	*	*	*	*	*
۱۰	پیرکاشک	۲۲۱۵۵۷	۳	۱۶	۴۶	۳۴	۱۸۰	۷۷	*	*	*	*	*	*	*
۱۱	پهل اشکن	۲۲۱۵۵۸	۴	۲	۲۵	۱۲	۴	۸	*	*	*	*	*	*	*
۱۲	شنگ ارم	۲۲۱۵۵۹	۲	۱۳	۲۵۰	۱۵۶۹	۶۶۷	۳۵۲	*	*	*	*	*	*	*
۱۳	شنگ رود	۲۲۱۵۶۰	۴	۷	۲۵	۲۵	۹	۸	*	*	*	*	*	*	*
۱۴	شنگ زرد	۲۲۱۵۶۱	۲	۱۰۶	۸۱۶	۲۸۳	۲۵۲	۱۲۷	*	*	*	*	*	*	*
۱۵	ششاه	۲۲۱۵۶۲	۳	۳۴	۲۱۰	۳۸۱	۹۸	۳۱	*	*	*	*	*	*	*
۱۶	چاوک	۲۲۱۵۶۳	۳	۱۶	۸۰	۳۸	۴۰	۲۱	*	*	*	*	*	*	*
۱۷	دمن آباد	۲۲۱۵۶۴	۲	۲	۲۰	۸۱	۲	۲	*	*	*	*	*	*	*
۱۸	دون	۲۲۱۵۶۵	۲	۳۱	۲۵۶	۴۶۳	۲۱۶	۱۲۱	*	*	*	*	*	*	*
۱۹	درنگ	۲۲۱۵۶۶	۳	۵۱	۶۷	۶۶	۷۸	۱۱	*	*	*	*	*	*	*
۲۰	دهر و دسقلی	۲۲۱۵۶۷	۲	۷۲	۱۵۹	۵۶۶	۳۶۵	۳۲۴	*	*	*	*	*	*	*
۲۱	دهر و دسقلی	۲۲۱۵۶۸	۲	۸۸	۶۵۵	۷۲۳	۳۲۲	۱۶	*	*	*	*	*	*	*
۲۲	زیر مله	۲۲۱۵۶۹	۲	۲۲	۱۶۱	۱۲۱	۶۳	۳۱	*	*	*	*	*	*	*
۲۳	مر مله	۲۲۱۵۷۰	۲	۱۳	۳۶۱	۳۵۱	۶۳	۵۳	*	*	*	*	*	*	*
۲۴	مروک	۲۲۱۵۷۱	۳	۲۰	۶۱۲	۶۸	۶۲	۶۲	*	*	*	*	*	*	*
۲۵	شاه پسر مرده	۲۲۱۵۷۲	۳	۷۲	۶۱۲	۷۶	۲۱	۲۲	*	*	*	*	*	*	*
۲۶	شاهی جانی	۲۲۱۵۷۳	۲	۷۲	۶۵۱	۶۲۱	۱۶	۱۳	*	*	*	*	*	*	*
۲۷	قلدان	۲۲۱۵۷۴	۲	۶۵	۳۲۲	۳۲۲	۱۴۰	۶۵	*	*	*	*	*	*	*
۲۸	طلعه	۲۲۱۵۷۵	۳	۶۵۳	۱۵۹۱	۱۴۱۱	۴۲۲	۲۳۲	*	*	*	*	*	*	*
۲۹	قار باب	۲۲۱۵۷۶	۳	۳۱۲	۲۱۹۱	۱۰۰۱	۷۲۸	۸۰۸	*	*	*	*	*	*	*
۳۰	گفترو	۲۲۱۵۷۷	۳	۷۸	۱۶۱	۱۳۱	۸۵	۷۲	*	*	*	*	*	*	*
۳۱	کلمه	۲۲۱۵۷۸	۳	۶۱۲	۳۲۱	۶۰۶	۷۳	۱۵۲	*	*	*	*	*	*	*
۳۲	کله گرگی	۲۲۱۵۷۹	۳	۲	۳۱	۲۱	۲	۶	*	*	*	*	*	*	*
۳۳	کمر زرد	۲۲۱۵۸۰	۲	۷۱	۵۰۴	۷۸	۵۳	۱۲	*	*	*	*	*	*	*
۳۴	مرده خیر	۲۲۱۵۸۱	۲	۳۱	۶۸	۲۸	۳۴	۵۴	*	*	*	*	*	*	*
۳۵	مزرعه آبغیرین	۲۲۱۵۸۲	۲	۷	۳۴	۲۸	۳۱	۸	*	*	*	*	*	*	*
دهستان حومه															
۱	بارکاهی	۲۲۱۵۸۳	۲	۳۴	۱۶۶	۸۶۱	۳۰۱	۶۳	*	*	*	*	*	*	*
۲	بنداروز	۲۲۱۵۸۴	۱	۲۸۱	۱۰۳۱	۶۸۷	۴۳۰	۵۰۲	*	*	*	*	*	*	*
۳	بیشه جابری	۲۲۱۵۸۵	۲	۵۲	۶۸۱	۶۲۱	۳۷	۷۲	*	*	*	*	*	*	*
۴	چاه خاشی	۲۲۱۵۸۶	۱	۶۲۲	۶۸۱	۵۰۱	۰۸۶	۱۶۱	*	*	*	*	*	*	*
۵	چاه عربی	۲۲۱۵۸۷	۲	۲۳	۱۵۱	۳۱۱	۳۸	۲۲	*	*	*	*	*	*	*
۶	دمن آباد	۲۲۱۵۸۸	۱	۸	۵۵	۴۰	۲۰	۲۱	*	*	*	*	*	*	*
۷	خوشاب	۲۲۱۵۸۹	۱	۵۶	۱۸۱	۲۸	۳۶۱	۶۱	*	*	*	*	*	*	*
۸	خوش مکان	۲۲۱۵۹۰	۱	۷۲	۷۲	۲۸۵	۷۵	۱۱۱	*	*	*	*	*	*	*
۹	دره چیتو	۲۲۱۵۹۱	۲	۱	۹	۷	۴	۱	*	*	*	*	*	*	*
۱۰	ده ترو	۲۲۱۵۹۲	۲	۲۸	۲۰۰	۴۳۱	۸۸	۳۴	*	*	*	*	*	*	*
۱۱	دهناید	۲۲۱۵۹۳	۱	۷۷۷	۲۲۳	۸۲۳	۲۳۵	۸۶۶	*	*	*	*	*	*	*
۱۲	راه دار	۲۲۱۵۹۴	۱	۷۱۰	۲۵۰	۷۸	۱۲۳	۳۶۱	*	*	*	*	*	*	*
۱۳	مرگره	۲۲۱۵۹۵	۱	۲۵۱	۶۳۱	۱۶۶	۰۶۵	۸۷۸	*	*	*	*	*	*	*
۱۴	مرمل	۲۲۱۵۹۶	۲	۴۳	۲۲۱	۶۸۱	۷۰۱	۵۲	*	*	*	*	*	*	*
۱۵	عبه بند	۲۲۱۵۹۷	۱	۱۵۱	۵۳۰	۳۸۸	۳۰۵	۸۲۱	*	*	*	*	*	*	*

کده نوع راه آبادی: ۱، جاده اسفالت، ۲، جاده شوسه، ۳، جاده خاکی، ۴، بارز، ۵، سایر (از بنگاه راه آهن تا راه آبی ۵۱، نا مشخص ۶)

خصوصیات اجتماعی - اقتصادی آبادیهای دارای سکنه شهرستان گنبدکاوین

شماره ردیف آبادی	آبادی	نوع راه آبادی (کد)	تعداد خانوار	جمعیت	جمعیت خردسالان بیشتر	جمعیت باسواد	جمعیت شامل	نقایب کشاورزی							
								۱۰	۱۱	۱۲	۱۳	۱۴	۱۵	۱۶	
۱۶	قر اول خاتمه	۲	۱۲۱	۱۲۱	۹۵	۶۱	۲۴	*	*	*	*	*	*	*	*
۱۷	کمر زرد	۲	۲۵	۲۵	۲۲	۷	۵	*	*	*	*	*	*	*	*
۱۸	کچ پی ای اسماعیل گرم سیری	۲	۱	۱	۱	۰	۱	*	*	*	*	*	*	*	*
۱۹	کزی بلند	۱	۴۷	۲۲۲	۲۴۵	۱۷۷	۵۴	*	*	*	*	*	*	*	*
۲۰	شیخیزک	۲	۴۹	۲۱۲	۲۱۰	۹۸	۵۹	*	*	*	*	*	*	*	*
دهستان دالکی															
۱	خیر اباد	۲	۹۵	۵۵۳	۴۰۵	۲۰۱	۹۲	*	*	*	*	*	*	*	*
۲	دالکی	۱	۹۷۱	۵۵۲۹	۴۲۲۹	۲۶۷۱	۹۶۶	*	*	*	*	*	*	*	*
۳	قلعه سفید	۱	۲۲۰	۱۴۳۱	۱۰۴۶	۵۶۵	۲۳۸	*	*	*	*	*	*	*	*
دهستان زیارت															
۱	بشار اصفهین	۲	۱۴۲	۸۸۶	۶۶۶	۴۴۸	۱۵۶	*	*	*	*	*	*	*	*
۲	چراغی	۲	۷	۴۶	۴۰	۲۳	۵	*	*	*	*	*	*	*	*
۳	چیمه	۳	۱۰	۱۰	۸	۳	۱	*	*	*	*	*	*	*	*
۴	زیارت	۱	۵۲۲	۳۹۹۰	۲۲۴۴	۱۴۴۴	۴۲۰	*	*	*	*	*	*	*	*
۵	صفی اباد	۲	۲۷	۱۶۶	۱۵۹	۸۸	۳۲	*	*	*	*	*	*	*	*
۶	کلل	۱	۱۰۷	۶۸۸	۵۶۶	۳۷۱	۱۱۳	*	*	*	*	*	*	*	*
دهستان کپسگان															
۱	ابگر موه	۳	۱۲	۷۴	۵۶	۲۷	۱۸	*	*	*	*	*	*	*	*
۲	ابمارو	۳	۲	۱۱	۹	۱	۳	*	*	*	*	*	*	*	*
۳	اشارستان	۳	۲۱	۹۷	۷۷	۳۱	۳۱	*	*	*	*	*	*	*	*
۴	باغ تاج	۴	۲۲	۲۹۷	۲۲۲	۱۰۱	۱۰۸	*	*	*	*	*	*	*	*
۵	تلخ آب	۳	۲۷	۲۷۳	۱۱۱	۹۳	۶۸	*	*	*	*	*	*	*	*
۶	تنگ درکش	۴	۱۰	۶۶	۴۹	۸	۱۶	*	*	*	*	*	*	*	*
۷	تنگ موک	۳	۲۷	۱۵۷	۱۱۷	۳۹	۳۰	*	*	*	*	*	*	*	*
۸	تنگ قار بیاب	۳	۵۵	۳۰۳	۲۲۲	۱۰۶	۶۰	*	*	*	*	*	*	*	*
۹	چراغی	۲	۵	۳۶	۳۰	۲	۱۰	*	*	*	*	*	*	*	*
۱۰	چهارغی	۴	۷	۴۸	۳۹	۱	۱۸	*	*	*	*	*	*	*	*
۱۱	چمیله	۳	۹۷	۳۵۶	۲۷۶	۱۰۸	۷۷	*	*	*	*	*	*	*	*
۱۲	دمن اباد پشته	۲	۵	۲۵	۱۹	۶	۵	*	*	*	*	*	*	*	*
۱۳	خیرک	۲	۲۲	۲۲۴	۱۹۲	۹۶	۵۳	*	*	*	*	*	*	*	*
۱۴	رود قار بیاب	۲	۱۲۹	۱۰۲۶	۷۶۸	۲۸۲	۱۶۲	*	*	*	*	*	*	*	*
۱۵	شکرک	۳	۷۸	۱۶۰	۱۱۷	۶۲	۳۱	*	*	*	*	*	*	*	*
۱۶	شهدا	۳	۱۰	۵۲	۳۸	۳۱	۳۱	*	*	*	*	*	*	*	*
۱۷	گفتی	۴	۳۶	۲۳۵	۱۹۰	۱۷	۷۵	*	*	*	*	*	*	*	*
۱۸	لرده	۴	۷	۵۱	۴۱	۸	۱۷	*	*	*	*	*	*	*	*
۱۹	شاخا	۴	۲۲	۱۱۰	۱۰۹	۱۱	۲۲	*	*	*	*	*	*	*	*

کد نوع راه آبادی: ۱ جاده اسفالت، ۲ جاده شوسه، ۳ جاده خاکی، ۴ مارو، ۵ سایر راه های آسفالته، ۶ ناهنجار

شماره ردیف آبادی	بنج مذکی سلمانان	امکن مذکی سلمانان	شورای اسلامی روستایی	دفتر بهداشت	مرکز خدمات روستایی	پایگاه خدمات بچ	آب لوله کشی	برق	دبستان	مدرسه راهنمایی	آموزش و تفریح کودکان	حمام	مرکز بهداشتی درمانی	خانه بهداشت	پزشک	دانشگاه کتیبین دانشگاه	بیمار و ماما روستایی	صندوق پست	دستری به روزنامه مجله و آرایه	تلفن	دستری به وسیله تلفن عمومی آرایه	فروشگاه تعاونی	تعمیرگاه ماشین آلات روستایی	تعداد کوکوسفند بزرگ	تعداد گاودکوسال
۱۷			*				*		*						*		*	*						۲۰	۴۲
۱۸			*				*		*						*		*	*						۲۰	۴۱
۱۹	*	*	*				*		*						*		*	*						۴۵۰	۵۰
۲۰	*	*	*				*		*						*		*	*						۶۰۰	۵۰
۲۱	*	*	*				*		*						*		*	*						۱۷۸	۲۷۸
۲۲	*	*	*				*		*						*		*	*						۱۷۸	۱۰۰
۲۳	*	*	*				*		*						*		*	*						۱۷۸	۱۰۰
۲۴	*	*	*				*		*						*		*	*						۱۷۸	۱۰۰
۲۵	*	*	*				*		*						*		*	*						۱۷۸	۱۰۰
۲۶	*	*	*				*		*						*		*	*						۱۷۸	۱۰۰
۲۷	*	*	*				*		*						*		*	*						۱۷۸	۱۰۰
۲۸	*	*	*				*		*						*		*	*						۱۷۸	۱۰۰
۲۹	*	*	*				*		*						*		*	*						۱۷۸	۱۰۰
۳۰	*	*	*				*		*						*		*	*						۱۷۸	۱۰۰
۳۱	*	*	*				*		*						*		*	*						۱۷۸	۱۰۰
۳۲	*	*	*				*		*						*		*	*						۱۷۸	۱۰۰
۳۳	*	*	*				*		*						*		*	*						۱۷۸	۱۰۰
۳۴	*	*	*				*		*						*		*	*						۱۷۸	۱۰۰
۳۵	*	*	*				*		*						*		*	*						۱۷۸	۱۰۰
۳۶	*	*	*				*		*						*		*	*						۱۷۸	۱۰۰
۳۷	*	*	*				*		*						*		*	*						۱۷۸	۱۰۰
۳۸	*	*	*				*		*						*		*	*						۱۷۸	۱۰۰
۳۹	*	*	*				*		*						*		*	*						۱۷۸	۱۰۰
۴۰	*	*	*				*		*						*		*	*						۱۷۸	۱۰۰
۴۱	*	*	*				*		*						*		*	*						۱۷۸	۱۰۰
۴۲	*	*	*				*		*						*		*	*						۱۷۸	۱۰۰

نوع راه و فعالیت کشاورزی آبادیهای خالی از سکنه شهرستان دهستان

شماره ردیف	آبادی	کده آبادی	نوع راه آبادی (کده)	فعالیت کشاورزی						
				زراعت	باغداری	دامداری و دامپروری	پرورش طیور	پرورش گاو و گاو شیری	پرورش بکری	
۱	۲	۳	۴	۵	۶	۷	۸	۹	۱۰	۱۱
	بخش سعدآباد									
	دهستان زبیر راه									
۱	ال بیوسفی سفلی	۲۳۱۳۹۶	۲	*						
۲	بسته فارمی	۲۳۱۴۰۰	۲	*						
۳	تل قاتل	۲۳۱۴۰۵	۲	*						
۴	سده	۲۳۱۴۰۹	۲	*						
۵	محمودآباد	۲۳۱۴۱۲	۶							
	دهستان مزارعی									
۱	بهن	۲۳۱۴۴۰	۴	*						
۲	چوگرنگ	۲۳۱۴۴۵	۴	*						
۳	شاه قاسم	۲۳۱۴۵۱	۳	*						
۴	طازه سیاه	۲۳۱۴۵۲	۴	*						
۵	ماردون	۲۳۱۴۵۵	۴	*						
	بخش شیانتکاره									
	دهستان شیانتکاره									
۱	انجیرو	۲۳۱۴۸۵	۶							
۲	دره دان	۲۳۱۵۱۰	۳							
۳	گروگزی	۲۳۱۵۲۴	۳							
	بخش مرکزی									
	دهستان بوشکان									
۱	ساختمان طاهر	۲۳۱۶۰۰	۳	*						
	دهستان حومه									
۱	امفالت سازی	۲۳۱۶۴۹	۱							
۲	بهاکول پنج تن ممیمی	۲۳۱۶۵۱	۱							
۳	بهاکول عبدالحمید ممیمی	۲۳۱۷۰۲	۱							
۴	باغ حصار	۲۳۱۶۵۲	۱							
۵	بن کهر یزک	۲۳۱۷۱۰	۲	*						
۶	چنگلداری	۲۳۱۶۵۵	۱							
۷	دامداری و کشاورزی سهر این	۲۳۱۶۶۱	۳	*						
۸	سنگ شکن حاج مراد بهبود	۲۳۱۶۶۸	۱							
۹	شرکت ایران گاز	۲۳۱۶۶۹	۱							
۱۰	شرکت جنوب گاز	۲۳۱۷۰۲	۱							
۱۱	کارتن سازی	۲۳۱۶۷۲	۱							
۱۲	کارخانه شن مرکزی	۲۳۱۶۷۴	۱							
۱۳	کشاورزی اکبر عوید	۲۳۱۶۷۵	۳	*						
۱۴	کشاورزی کرکلی چمن کار	۲۳۱۷۱۱	۲	*						
۱۵	کشاورزی محمد دهن نجم	۲۳۱۶۷۶	۳	*						
۱۶	گچ پزی اسماعیل بیگانه	۲۳۱۶۷۹	۲							
۱۷	گچ پزی حاج اسمعیل کیبانی	۲۳۱۶۸۱	۲							
۱۸	گچ پزی حسین بهبود	۲۳۱۶۸۳	۲							
۱۹	گچ پزی دهقان	۲۳۱۶۸۴	۲							
۲۰	گچ پزی مختار کهنالی	۲۳۱۶۸۰	۲							
۲۱	گچ پزی گر مسیری	۲۳۱۶۸۵	۲							
۲۲	مرغداری استقلال	۲۳۱۶۸۸	۱							

کد نوع راه آبادی: ۱، جاده اسفالت، ۲، جاده شوسه، ۳، جاده خاکی، ۴، سایر (ایستگاه راه آهن، باره آبی)، ۵، نامشخص

نوع راه و خانیته کشاورزی آبادیهای خالی از سکنه شهرستان دشتستان

شماره ردیف	آبادی	کد آبادی	نوع راه آبادی (کد)	تفصیلات کشاورزی					
				۱	۲	۳	۴	۵	۶
۲۳	مرغدار، دشتستان	۲۳۱۶۸۹	۱						
۲۴	مرغدار، کرور، پنج	۲۳۱۷۰۶	۱						
۲۵	مزرعه حسن ریاحی	۲۳۱۶۹۰	۲	*					
۱	دهستان دالکی	۲۳۱۷۴۳	۲	*					
۲	ابهریزک	۲۳۱۷۴۶	۲	*					

کد نوع راه آبادی: جاده اسفالت (۱)، جاده شوسه (۲)، جاده خاکی (۳)، مالرو (۴)، سایر (دیگر) (راه آهن، باره آبی) (۵)، نامشخص (۶)