

بسمه تعالی

بیشگفتار

سرشماری عمومی نفوس و مسکن در ایران به موجب قانون، هر ۱۰ سال یکبار توسط مرکز آمار ایران انجام می‌شود. تاکنون چهار سرشماری عمومی نفوس و مسکن در سالهای ۱۳۳۵، ۱۳۴۵، ۱۳۵۵ و ۱۳۶۵ به مرحله اجرا درآمده است. نخستین سرشماری، توسط اداره کل سرشماری، و سرشماریهای بعدی، توسط مرکز آمار ایران انجام گرفته است. سرشماری سال ۱۳۶۵، اولین سرشماری در نظام جمهوری است که علی‌رغم جنگ تحمیلی، محاصره اقتصادی و مزیقه‌های ناشی از هریک، به حول و قوه الهی مطابق برنامه پیش‌بینی شد و مطلوب به انجام رسید. سرشماری عمومی نفوس و مسکن، مناسبترین ابزار برنامه‌ریزیهای توسعه اجتماعی، اقتصادی و فرهنگی است که با ارائه آمار و اطلاعات درست، رهنمودهای لازم برای رسیدن به اهداف برنامه‌ریزیهای کوتاه‌مدت، میان‌مدت و بلندمدت را سیاست‌گذاران، مسئولان و برنامه‌ریزان کشور قرار می‌دهد.

وسعت و عظمت کار سرشماری، مرکز آمار ایران را بر آن داشت که از نیمه دوم سال ۱۳۶۱ با برنامه‌ریزیهای دقیق، فعالیت پیگیری را برای تهیه مقدمات سرشماری عمومی نفوس و مسکن آغاز کند. اولین قدم در این زمینه، شناخت نیازهای اساسی دستگاه مسئول کشور بود که بر آن اساس، طرح مقدماتی سرشماری تهیه شد و به طور آزمایشی در مناطق شهری و روستایی سه شهرستان آستان‌آباد، سران، گیلان، سراوان از استان سیستان و بلوچستان و شادگان از استان خوزستان و نیز در چند حوزه نمونه در هر یک از استانها به مرحله اجرا درآمد. با استفاده از نتایج حاصل از آزمایش سرشماری، پرسشنامه‌ها، فرمها و دستورالعملهای فنی و اجرایی مورد نظر قرار گرفت و بر آن اساس، طرح نهایی سرشماری تهیه و آماده اجرا شد. عملیات اجرایی سرشماری به طور همزمان در تمام تاریخ ۱۶ تا ۳۰ مهرماه سال ۱۳۶۵ انجام شد. در این مرحله، سازمان برنامه و بودجه استانها، مراکز تربیت معلم و سایر سازمانها دولتی و همچنین نهادهای انقلاب اسلامی، همکاریهای ارزنده‌ای با مرکز آمار ایران داشتند و مردم فداکار ایران نیز با همیاری خود، امکان اجرای موفقیت آمیز سرشماری را فراهم آوردند.

پرسشنامه‌هایی که در جریان اجرای سرشماری تکمیل شده است، حجم عظیمی از اطلاعات آماری را در بر دارد که در جداول متعددی از سطوح جغرافیایی، قابل استخراج و ارائه است. برخی از این اطلاعات در قالب نشریات نتایج سرشماری ارائه می‌شود و سایر در صورت نیاز و بر حسب مورد، در اختیار استفاده‌کنندگان قرار خواهد گرفت.

اس تقسیمات کشوری در زمان سرشماری) منتشر می شود. در هر یک از این نشریات، ۳۹ خصوصیت عمده جمعیتی، اجتماعی و فرهنگی برای هر یک از آبادیهای دارای سکنه و نیز جدولی در مورد آبادیهای خالی از سکنه شهرستان به تفکیک بخش و دهستان (همچنین این نشریات شامل نقشه کشور (که نشان دهنده موقعیت شهرستان در داخل استان است)، نقشه شهرستان (بخش و دهستان، و موقعیت مراکز بخش، نقاط شهری و آبادیهای دارای ۲۰۰۰ نفر جمعیت و بیشتر) و نقشه های مربوط به بخش و شهرستان (به تفکیک دهستان و آبادیهای دارای ۲۰ خانوار و بیشتر) است. لازم به یادآوری است، نقشه شهرستانها که موقعیت کلیه آبادیها (دارای سکنه و خالی از سکنه) روی آن مشخص شده، در مرکز موجود و قابل ارائه به استفاده کنندگان است. میدان این مجموعه از نشریات نتایج سرشماری بتواند اطلاعات لازم برای شناخت اوضاع اجتماعی و اقتصادی آبادیهای کشور نیار تصمیم گیران، برنامه ریزان و پژوهشگران قرار دهد.

مرکز آمار ایران

تعاریف و مفاهیم مورد استفاده در سرشماری عمومی نفوس و مسکن سال ۱۳۶۵ (ویژه فرهنگ آبادیها)

| | |
|----|----------------------------|
| یک | جمعیت (جامعه مورد سرشماری) |
| یک | خانوار |
| دو | اقامتگاه معمولی |
| دو | شهر (نقطه شهری) |
| دو | آبادی (نقطه روستایی) |
| دو | جمعیت ساکن در نقاط شهری |
| دو | جمعیت ساکن در نقاط روستایی |
| دو | سن |
| دو | مهاجران وارد شده |
| دو | محل تولد |
| دو | باسواد |
| سه | کار |
| سه | وضع فعالیت در ۷ روز گذشته |

مفاهیم به کار رفته در این نشریه

| | |
|------|------------------|
| چهار | نسبت جنسی |
| چهار | گروههای عمده سنی |
| چهار | نسبت باسوادی |

ویژگیهای عمده نقاط روستایی شهرستان

| | |
|---|--|
| ۱ | جمعیت |
| ۳ | خانوار |
| ۳ | مهاجرت |
| ۴ | سواد |
| ۵ | وضع فعالیت |
| ۷ | نقشه تقسیمات کشوری جمهوری اسلامی ایران به تفکیک استان ۱۳۶۵ |
| ۸ | نقشه شهرستان به تفکیک بخش و دهستان |

- ۹ نقشه روستایی بخش بردخون شهرستان دیر از استان بوشهر
- ۱۰ نقشه روستایی بخش مرکزی شهرستان دیر از استان بوشهر

جداول

- ۱۲ خصوصیات اجتماعی - اقتصادی آبادیهای دارای سکنه شهرستان
- ۱۶ نوع راه و فعالیت کشاورزی آبادیهای خالی از سکنه شهرستان

پیوستها

فرم ۳ - (پرسشنامه آبادی)

فهرست مجموعه نشریات فرهنگ آبادیهای کشور براساس نتایج سرشماری عمومی نفوس و مسکن سال ۱۳۶۵

تعاریف و مفاهیم مورد استفاده در سرشماری عمومی نفوس و مسکن سال ۱۳۶۵ (ویژه فرهنگ آبادیها)

جمعیت (جامعه مورد سرشماری)

اعضای همه خانوارهای معمولی ساکن و دستجمعی که اقامتگاه معمولی آنان در زمان سرشماری در ایران قرار دارد و نیز اعضای کلیه خانوارهای معمولی غیر ساکن کشور، جامعه مورد سرشماری را تشکیل می‌دهند. اعضای هیئتهای سیاسی و سفارتخانه‌های خارجی در ایران و افراد خانواد. آنان جزو جامعه مورد سرشماری محسوب نمی‌شوند، اما ایرانیان عضو هیئتهای سیاسی و سفارتخانه‌های ایران در خارج از کشور و افراد خانواد. آنان، جزو جامعه مورد سرشماری به حساب می‌آیند.

خانوار

خانوار از چند نفر تشکیل می‌شود که با هم در یک اقامتگاه زندگی می‌کنند، با یکدیگر همخرج هستند و معمولاً "با هم غذا می‌خورند فردی که به تنهایی زندگی می‌کند نیز، خانوار تلقی می‌شود. خانوار معمولی: خانوار با تعریف فوق، اکثر افراد کشور را در بر می‌گیرد و به همین دلیل این‌گونه خانوارها، "خانوار معمولی" نیز نامیده می‌شود.

خانوار معمولی ساکن: خانواری که در اقامتگاه ثابت سکونت دارد، "خانوار معمولی ساکن" نامیده می‌شود. خانوار معمولی غیر ساکن: خانواری که در زمان سرشماری در اقامتگاه ثابتی سکونت ندارد، "خانوار معمولی غیر ساکن" نامیده می‌شود. این دسته از خانوارها شامل سه گروه زیر است:

- ۱ - خانوارهایی که در زمان سرشماری در کوچ به سر می‌برند و یا در خارج شهرها و آبادیها در زیر چادر زندگی می‌کنند.
- ۲ - خانوارهایی که در محل زندگی ثابتی زندگی نمی‌کنند و به‌طور مداوم محل زندگی خود را تغییر می‌دهند، مانند کولیها.
- ۳ - خانوارهایی که محل زندگی مشخص ندارند و شبها معمولاً "در پارکها، خرابه‌ها، زیرپلها و... بیتوته می‌کنند.

خانوار دستجمعی: مجموعه افرادی که به دلیل داشتن هدف یا ویژگیهای مشترک مانند تحصیل، بیماری روانی و... باهم در یک موسسه، قبیل، خوابگاه دانشجویی، آسایشگاه روانی و... زندگی می‌کنند، یک خانوار دستجمعی به حساب می‌آیند. در این سرشماری، افراد که در ندامتگاهها، بازداشتگاهها و مراکز مشابه نگهداری می‌شوند و نیز افرادی که در سربازخانه‌ها، پادگانها، پاسگاهها، پایگاهها یا اردوگاههای نظامی و انتظامی به‌طور جمعی به سر می‌برند و همچنین دانش‌آموزان و دانشجویان موسسات آموزشی نیروهای نظامی انتظامی، به عنوان اعضای خانوار دستجمعی مورد سرشماری قرار نمی‌گیرند. این‌گونه افراد همراه با سایر اعضای خانوار معمولی سرشماری می‌شوند.

اقامتگاه معمولی خانوار، محلی است که خانوار در زمان سرشماری در آنجا زندگی می‌کند، مشروط بر اینکه اقامتگاه دیگری نداشته باشد. اقامتگاه معمولی خانواری که در زمان سرشماری بهش از یک اقامتگاه دارد، محلی است که بیشترین مدت سال را در آنجا به سر می‌برد.

شهر (نقطه شهری)

منظور از شهر، هر یک از نقاطی است که دارای شهرداری باشد.

آبادی (نقطه روستایی)

آبادی به مجموعه یک یا چند مکان و اراضی به هم پیوسته (اعم از کشاورزی و غیرکشاورزی) گفته می‌شود که خارج از محدوده شهرها واقع شده و دارای محدوده ثبتی یا عرفی مستقل باشد. اگر آبادی در زمان سرشماری، محل سکونت خانوار یا خانوارهایی باشد، "دارای سکنه" و در غیر این صورت، "خالی از سکنه" تلقی می‌شود.

جمعیت ساکن در نقاط شهری

منظور از جمعیت ساکن در نقاط شهری در هر یک از محدوده‌های بخش، شهرستان، استان یا کشور، جمعیت کلیه شهرهایی است که در همان محدوده قرار دارد و جمعیت هر شهر عبارت است از مجموع تعداد اعضای همه خانوارهای معمولی ساکن و دستجمعی که اقامتگاه معمولی آنها در زمان سرشماری در آن شهر واقع است.

جمعیت ساکن در نقاط روستایی

منظور از جمعیت ساکن در نقاط روستایی در هر یک از محدوده‌های دهستان، بخش، شهرستان، استان یا کشور، جمعیت کلیه آبادیهایی است که در همان محدوده قرار دارد و جمعیت هر آبادی عبارت است از مجموع تعداد اعضای همه خانوارهای معمولی ساکن و دستجمعی که اقامتگاه معمولی آنها در زمان سرشماری در آن آبادی واقع است.

سن

منظور از سن، تعداد سالهای کاملی است که از زمان تولد فرد گذشته است.

مهاجران وارد شده

در هر شهر یا آبادی، آن دسته از اعضای خانوارهای معمولی ساکن و دستجمعی که متولد آنجا نباشند، مهاجر شناخته می‌شوند.

محل تولد

منظور از محل تولد، آبادی یا شهری است که در زمان تولد فرد، اقامتگاه معمولی مادر او بوده است.

باسواد

کسانی که می‌توانند به فارسی یا هر زبان دیگری متن ساده‌ای را بخوانند و بنویسند، خواه مدرک رسمی داشته یا نداشته باشند، باسواد تلقی می‌شوند. همه محصلان از جمله نوآموزان سال اول ابتدایی و سوادآموزان نهضت سوادآموزی نیز باسواد به حساب می‌آیند.

کار، هر فعالیت فکری یا بدنی است که قانوناً "مجاز باشد و به منظور کسب درآمد (نقدی، غیرنقدی) صورت گیرد.

وضع فعالیت در ۷ روز گذشته

در این سرشماری، وضع فعالیت افراد در ۷ روز پیش از مراجعه مامور سرشماری مورد نظر است. هر یک از افراد از این نظر و با توجه به تعریف کار، در یکی از گروههای زیر قرار می‌گیرند:

شاغل: افراد زیر شاغل به حساب می‌آیند:

— کسانی که دارای شغلی هستند، اعم از اینکه در ۷ روز پیش از مراجعه مامور سرشماری کار کرده و یا به عللی از قبیل مرخصی، بیماری، تعطیل موقت محل کار و... کار نکرده‌اند و پس از رفع علت به کار خود ادامه خواهند داد.

— کسانی که شغل مستمر نداشته ولی در ۷ روز پیش از مراجعه مامور سرشماری، حداقل دو روز کار کرده‌اند.

— کسانی که تحت عنوان کارآموز در ۷ روز پیش از مراجعه مامور سرشماری به کار اشتغال داشته‌اند.

— کسانی که دارای شغلی هستند، ولی در ۷ روز پیش از مراجعه مامور سرشماری به اقتضای فصل و ماهیت فصلی کار خود، کار نکرده‌اند (بیکاران فصلی)، مشروط بر آنکه در جستجوی کار دیگری هم نباشند.

— افرادی که به انجام خدمت وظیفه عمومی مشغول هستند.

— کسانی که در حال گذراندن دوره‌های آموزشی در دانشکده‌ها و آموزشگاههای مربوط به نیروهای نظامی و انتظامی هستند.

بیکار (جویای کار): کسانی که شاغل به حساب نمی‌آیند و در ۷ روز پیش از مراجعه مامور سرشماری در جستجوی کار بوده‌اند، بیکار (جویای کار) تلقی می‌شوند.

محصل: کسانی که شاغل، بیکار (جویای کار) محسوب نمی‌شوند و در ۷ روز پیش از مراجعه مامور سرشماری در حال تحصیل بوده‌اند، محصل به حساب می‌آیند.

خانه‌دار: خانه‌دار به کسانی گفته می‌شود که شاغل، بیکار (جویای کار) و محصل به حساب نمی‌آیند و بنا بر اظهار پاسخگو، در ۷ روز پیش از مراجعه مامور سرشماری به خانه‌داری مشغول بوده‌اند.

دارای درآمد بدون کار: کسانی که شاغل، بیکار (جویای کار) محصل و خانه‌دار محسوب نمی‌شوند و درآمدهای مستمری مانند حقوق بازنشستگی، حقوق وظیفه، درآمد املاک و مستغلات، سود سهام و... دارند، دارای درآمد بدون کار محسوب می‌شوند.

سایر: کسانی که از نظر وضع فعالیت در ۷ روز پیش از مراجعه مامور سرشماری، در هیچ یک از گروههای بالا قابل طبقه‌بندی نیستند، درک سایر قرار می‌گیرند.

مفاهیم به کار رفته در این نشریه

نسبت جنسی

نسبت تعداد مردان به زنان یا زنان به مردان ، نسبت جنسی نامیده می‌شود . معمولاً " در این مورد نسبت تعداد مردان به زنان را محاسبه می‌کنند و به صورت درصد ارائه می‌دهند . یعنی اگر M تعداد مردان و F تعداد زنان در یک منطقه جغرافیایی باشد ، نسبت جنسی در آن منطقه عبارت خواهد بود از :

$$\text{نسبت جنسی} = \frac{M}{F} \times 100$$

گروههای عمده سنی

در مجموعه نشریات نتایج سرشماری عمومی نفوس و مسکن سال ۱۳۶۵ ، علاوه بر سنین منفرد و گروههای سنی منظم (۵ ساله و ۱۰ ساله) ، طبقه‌بندی سنی دیگری نیز برای جمعیت در نظر گرفته شده است که هر طبقه آن ، یک گروه عمده سنی نامیده می‌شود و عبارت است از :

افراد ۱ - ۵ ساله : نوباوگان

افراد ۶ - ۱۰ ساله : کودکان

افراد ۱۱ - ۱۴ ساله : نوجوانان

افراد ۱۵ - ۲۴ ساله : جوانان

افراد ۲۵ - ۶۴ ساله : میانسالان

افراد ۶۵ ساله و بیشتر : بزرگسالان

افرادی که سن آنان معلوم نبوده و یا امکان انتساب آنان به یکی از گروههای سنی وجود نداشته است ، در گروه " سن نامشخص " منظور شده است .

نسبت باسوادی

این نسبت در هر جامعه از تقسیم تعداد افراد با سواد در یک سن یا گروه سنی معین به جمعیت آن سن یا گروه سنی به دست می‌آید و معمولاً " به صورت " درصد " بیان می‌شود .

ویژگیهای عمده نقاط روستایی شهرستان دیپر

دیپر یکی از شهرستانهای استان بوشهر است که در جنوب این استان واقع شده و مرکز آن شهر دیپر است . این شهرستان دارای ۱ شهر به نام دیپر است . همچنین شهرستان دیپر به ۲ بخش شامل ۳ دهستان تقسیم شده و متشکل از ۷۷ آبادی دارای سکنه و ۱۳ آبادی خالی از سکنه است .

جمعیت

در سرشماری عمومی نفوس و مسکن مهرماه ۱۳۶۵ ، شهرستان دیپر دارای ۳۷۰۱۷ نفر جمعیت بوده است . از این تعداد ، ۱۱۴۸۲ نفر ساکن در نقاط شهری ، ۲۵۴۹۹ نفر ساکن در نقاط روستایی و بقیه غیر ساکن بودماند .

جدول ۱- تعداد آبادیهای دارای سکنه شهرستان بر حسب جنس ، تبعلیک طبقات عشیتی

| بخش | جمع | ۱ تا ۲۴ نفر | ۲۵ تا ۴۹ نفر | ۵۰ تا ۹۹ نفر | ۱۰۰ تا ۲۴۹ نفر | ۲۵۰ تا ۴۹۹ نفر | ۵۰۰ تا ۹۹۹ نفر | ۱۰۰۰ تا ۲۴۹۹ نفر | ۲۵۰۰ تا ۴۹۹۹ نفر | ۵۰۰۰ و بیشتر |
|--------------|-----|-------------------|--------------------|--------------------|----------------------|----------------------|----------------------|------------------------|------------------------|--------------------|
| شهرستان دیپر | ۷۷ | ۱۹ | ۱۲ | ۱۳ | ۱۱ | ۸ | ۸ | ۴ | ۲ | ۰ |
| بردخون | ۲۳ | ۵ | ۶ | ۴ | ۳ | ۶ | ۶ | ۳ | ۰ | ۰ |
| مردزی | ۴۴ | ۱۴ | ۶ | ۹ | ۸ | ۲ | ۲ | ۱ | ۲ | ۰ |

از جمعیت نقاط روستایی این شهرستان ۱۲۹۲۳ نفر را مردان و ۱۲۵۷۶ نفر را زنان تشکیل می دادماند . نسبت جنسی در این جمعیت نشان می دهد که در مقابل هر ۱۰۰ نفر زن ، ۱۰۳ نفر مرد وجود دارد . این نسبت در بین اطفال کمتر از یکساله ۱۰۶ و در بین افراد ۶۵ ساله و بیشتر ۱۲۲ است . پایینترین نسبت جنسی به گروه سنی جوانان (۱۵ - ۲۴ ساله) و بالاترین نسبت ، به گروه سنی بزرگسالان (۶۵ ساله و بیشتر) تعلق دارد .

جدول ۲- جمعیت نقاط روستایی شهرستان بر حسب بخش و گروه‌های عمده‌نشی، تفکیک جنس

| نسبت جنسی | زن | مرد | مردوزن | | گروه‌های عمده‌نشی |
|-----------|-------|-------|--------|-------|---------------------------|
| | | | درصد | تعداد | |
| ۱۰۳ | ۱۲۵۷۶ | ۱۲۹۲۳ | ۱۰۰/۰۰ | ۲۵۴۹۹ | شهرستان دیر |
| ۱۰۶ | ۴۳۸ | ۴۶۴ | ۳/۵۴ | ۹۰۲ | اطفال/کمتر از یکساله/ |
| ۱۰۴ | ۲۵۰۹ | ۲۶۱۵ | ۲۰/۰۹ | ۵۱۲۴ | نوباوگان/۱-۵ساله/ |
| ۱۰۰ | ۲۱۳۷ | ۲۱۴۴ | ۱۶/۷۹ | ۴۲۸۱ | کودکان/۶-۱۰ساله/ |
| ۱۰۴ | ۱۱۸۷ | ۱۲۳۰ | ۹/۴۸ | ۲۴۱۷ | نوجوانان/۱۱-۱۴ساله/ |
| ۹۶ | ۲۲۱۶ | ۲۱۳۱ | ۱۷/۰۵ | ۴۳۴۷ | جوانان/۱۵-۲۴ساله/ |
| ۱۰۳ | ۳۷۴۰ | ۳۸۷۰ | ۲۹/۸۴ | ۷۶۱۰ | میانسالان/۲۵-۶۴ساله/ |
| ۱۴۴ | ۲۸۸ | ۴۱۵ | ۲/۷۶ | ۷۰۳ | بزرگسالان/۶۵ساله و بیشتر/ |
| * | ۶۱ | ۵۴ | ۰/۴۵ | ۱۱۵ | نامشخص |
| ۱۰۱ | ۶۰۳۲ | ۶۱۱۲ | ۱۰۰/۰۰ | ۱۲۱۴۴ | بخش ببردخون |
| ۹۶ | ۱۸۱ | ۱۷۳ | ۲/۹۲ | ۳۵۴ | اطفال/کمتر از یکساله/ |
| ۱۰۳ | ۱۱۵۴ | ۱۱۸۹ | ۱۹/۲۹ | ۲۳۴۳ | نوباوگان/۱-۵ساله/ |
| ۱۰۰ | ۱۰۱۷ | ۱۰۱۲ | ۱۶/۷۲ | ۲۰۳۰ | کودکان/۶-۱۰ساله/ |
| ۱۰۵ | ۵۸۰ | ۶۱۰ | ۹/۸۰ | ۱۱۹۰ | نوجوانان/۱۱-۱۴ساله/ |
| ۹۹ | ۱۰۰۰ | ۹۸۶ | ۱۶/۳۵ | ۱۹۸۶ | جوانان/۱۵-۲۴ساله/ |
| ۹۹ | ۱۹۱۴ | ۱۹۰۴ | ۳۱/۴۴ | ۳۸۱۸ | میانسالان/۲۵-۶۴ساله/ |
| ۱۲۹ | ۱۵۹ | ۲۰۵ | ۳/۰۰ | ۳۶۴ | بزرگسالان/۶۵ساله و بیشتر/ |
| * | ۲۷ | ۲۲ | ۰/۴۹ | ۵۹ | نامشخص |
| ۱۰۴ | ۶۵۴۴ | ۶۸۱۱ | ۱۰۰/۰۰ | ۱۳۳۵۵ | بخش مرکزی |
| ۱۱۳ | ۲۵۷ | ۲۹۱ | ۴/۱۰ | ۵۴۸ | اطفال/کمتر از یکساله/ |
| ۱۰۵ | ۱۳۵۵ | ۱۴۲۶ | ۲۰/۸۲ | ۲۷۸۱ | نوباوگان/۱-۵ساله/ |
| ۱۰۱ | ۱۱۲۰ | ۱۱۳۱ | ۱۶/۸۶ | ۲۲۵۱ | کودکان/۶-۱۰ساله/ |
| ۱۰۲ | ۶۰۷ | ۶۲۰ | ۹/۱۹ | ۱۲۲۷ | نوجوانان/۱۱-۱۴ساله/ |
| ۹۴ | ۱۲۱۶ | ۱۱۴۵ | ۱۷/۶۸ | ۲۳۶۱ | جوانان/۱۵-۲۴ساله/ |
| ۱۰۸ | ۱۸۲۶ | ۱۹۶۶ | ۲۸/۲۹ | ۳۷۹۲ | میانسالان/۲۵-۶۴ساله/ |
| ۱۶۳ | ۱۲۹ | ۲۱۰ | ۲/۵۴ | ۳۳۹ | بزرگسالان/۶۵ساله و بیشتر/ |
| * | ۲۴ | ۲۲ | ۰/۴۲ | ۵۶ | نامشخص |

* محاسبه مفهوم ندارد.

در سرشماری مهرماه ۱۳۶۵، شهرستان دیر دارای ۶۲۶۰ خانوار بوده است. از این تعداد، ۱۹۰۴ خانوار ساکن در نقاط شهری، ۴۳۴۶ خانوار ساکن در نقاط روستایی و بقیه غیر ساکن بودماند.

جدول ۳- تعداد آبادیهایی دارای سکنه شهرستان بر حسب بخش، به تفکیک گروه بندی تعداد خانوار

| بخش | مج | ۱ تا ۲ خانوار | ۳ تا ۴ خانوار | ۵ تا ۶ خانوار | ۷ تا ۹ خانوار | ۱۰ تا ۱۹ خانوار | ۲۰ تا ۲۹ خانوار | ۳۰ تا ۴۹ خانوار | ۵۰ تا ۹۹ خانوار | ۱۰۰ تا ۲۹۹ خانوار | ۳۰۰ تا ۴۹۹ خانوار | ۵۰۰ تا ۹۹۹ خانوار | ۱۰۰۰ خانوار و بیشتر |
|-------------|----|---------------|---------------|---------------|---------------|-----------------|-----------------|-----------------|-----------------|-------------------|-------------------|-------------------|---------------------|
| شهرستان دیر | ۷۷ | ۲۲ | ۱۱ | ۱۵ | ۸ | ۱۱ | ۵ | ۳ | ۲ | ۰ | ۰ | ۰ | ۰ |
| پردخون | ۲۳ | ۷ | ۵ | ۴ | ۳ | ۷ | ۵ | ۲ | ۰ | ۰ | ۰ | ۰ | ۰ |
| مرکزی | ۴۴ | ۱۵ | ۶ | ۱۱ | ۵ | ۴ | ۰ | ۱ | ۲ | ۰ | ۰ | ۰ | ۰ |

متوسط تعداد افراد در خانوارهای معمولی ساکن نقاط روستایی این شهرستان، ۵/۹ نفر است. بیشترین تعداد خانوار، مربوط به خانوارهای ۶ نفره و کمترین آن مربوط به خانوارهای ۱ نفره است.

جدول ۴- خانوارهای معمولی ساکن نقاط روستایی شهرستان بر حسب بخش، به تفکیک تعداد افراد در خانوار

| بخش | مج | ۱ نفر | ۲ نفر | ۳ نفر | ۴ نفر | ۵ نفر | ۶ نفر | ۷ نفر | ۸ نفر | ۹ نفر | ۱۰ نفر و بیشتر |
|-------------|------|-------|-------|-------|-------|-------|-------|-------|-------|-------|----------------|
| شهرستان دیر | ۴۳۴۵ | ۸۰ | ۴۱۴ | ۴۷۰ | ۵۳۰ | ۵۶۰ | ۵۹۴ | ۵۱۹ | ۴۴۸ | ۳۰۸ | ۴۳۲ |
| بخش پردخون | ۲۱۲۰ | ۴۳ | ۲۰۲ | ۲۱۷ | ۲۶۸ | ۲۹۴ | ۲۰۶ | ۲۶۶ | ۲۳۴ | ۱۲۶ | ۱۶۴ |
| بخش مرکزی | ۲۲۲۵ | ۳۷ | ۲۱۲ | ۲۵۲ | ۲۶۲ | ۲۶۶ | ۲۸۸ | ۲۵۲ | ۲۱۴ | ۱۸۲ | ۲۵۸ |

مهاجرت

در سرشماری عمومی نفوس و مسکن مهرماه ۱۳۶۵، ۸۹/۲ درصد از جمعیت نقاط روستایی شهرستان دیر در همان آبادی که در زمان سرشماری اقامت داشتند متولد شده اند. مقایسه محل تولد افراد با محلی که در زمان سرشماری در آنجا اقامت داشتند نشان می دهد که ۸/۱ درصد جمعیت نقاط روستایی این شهرستان از آبادی به آبادی و ۱/۹ درصد از شهر به آبادی، در طول زندگی شان مهاجرت کرده اند.

| انمارشده | ستوله درجهای دیر | | | ستوله در آبادی محل اناست | جمع | گردهای عمده نسی |
|----------|------------------|-----|-------|--------------------------------|-------|-------------------------------|
| | خارج از کشور | شهر | آبادی | | | |
| ۱۶۹ | ۳۰ | ۴۹۰ | ۲۰۶۰ | ۲۲۷۵۰ | ۲۵۴۹۹ | شهرستان دیر |
| ۱۰ | ۰ | ۸ | ۱۷ | ۸۶۷ | ۹۰۲ | اطفال / کمتر از یک ساله / |
| ۳۹ | ۱ | ۵۱ | ۲۰۷ | ۴۸۲۶ | ۵۱۲۴ | نوباوگان / ۱-۵ ساله / |
| ۳۸ | ۲ | ۵۵ | ۲۸۶ | ۳۹۰۰ | ۴۲۸۱ | کودکان / ۶-۱۰ ساله / |
| ۱۹ | ۲ | ۲۳ | ۱۹۲ | ۲۱۸۱ | ۲۴۱۷ | نوجوانان / ۱۱-۱۴ ساله / |
| ۲۰ | ۹ | ۱۴۰ | ۴۳۸ | ۳۷۴۰ | ۴۳۴۷ | جوانان / ۱۵-۲۴ ساله / |
| ۴۰ | ۱۶ | ۲۰۱ | ۸۳۷ | ۶۵۱۶ | ۷۶۱۰ | میانسالان / ۲۵-۶۴ ساله / |
| ۱ | ۰ | ۹ | ۷۱ | ۶۲۲ | ۷۰۲ | بزرگسالان / ۶۵ ساله و بیشتر / |
| ۲ | ۰ | ۳ | ۱۲ | ۹۸ | ۱۱۵ | نامشخص |

سواد

در سرشماری مهرماه ۱۳۶۵ شهرستان دیر ، از ۱۹۴۷۳ نفر جمعیت ۶ ساله و بیشتر نقاط روستایی این شهرستان ، ۴/۴۵ درصد باسواد بودند ، نسبت باسواد در این جمعیت برای مردان ، ۸/۵۵ درصد و برای زنان ، ۸/۳۴ درصد بوده است . این نسبت برای اقصاد لازم التعلیم (۶-۱۴ ساله) ، ۷/۷۹ درصد و برای افراد ۱۵ ساله و بیشتر ، ۵/۲۷ درصد بوده است .

جدول ۶- درصد باسوادان بی سوادان و جمعیت ۶ ساله و بیشتر نقاط روستایی شهرستان بر حسب جنس و گردهای عمده نسی ب تفکیک جنس

| انمارشده | بی سواد | | باسواد | | جمع | گردهای عمده نسی |
|----------|---------|-------|--------|-------|--------|-------------------------------|
| | زن | مرد | زن | مرد | | |
| ۰/۵۰ | ۶۴/۵۹ | ۴۳/۷۹ | ۳۴/۸۱ | ۵۵/۸۰ | ۱۰۰/۰۰ | شهرستان دیر |
| ۱/۴۲ | ۲۸/۲۱ | ۱۲/۲۹ | ۷۰/۰۵ | ۸۵/۴۹ | ۱۰۰/۰۰ | کودکان / ۶-۱۰ ساله / |
| ۰/۱۲ | ۲۵/۵۳ | ۸/۴۶ | ۷۴/۲۲ | ۹۱/۵۴ | ۱۰۰/۰۰ | نوجوانان / ۱۱-۱۴ ساله / |
| ۰/۲۳ | ۶۲/۲۲ | ۲۶/۷۵ | ۳۷/۴۱ | ۷۳/۰۶ | ۱۰۰/۰۰ | جوانان / ۱۵-۲۴ ساله / |
| ۰/۲۲ | ۹۶/۵۵ | ۷۶/۰۵ | ۳/۲۱ | ۲۳/۷۵ | ۱۰۰/۰۰ | میانسالان / ۲۵-۶۴ ساله / |
| ۱/۰۰ | ۹۶/۸۸ | ۹۳/۴۹ | ۱/۳۹ | ۶/۰۲ | ۱۰۰/۰۰ | بزرگسالان / ۶۵ ساله و بیشتر / |
| ۰/۳۷ | ۶۷/۰۴ | ۴۴/۹۳ | ۲۲/۵۳ | ۵۴/۷۶ | ۱۰۰/۰۰ | بخش بردخون |
| ۰/۷۴ | ۲۸/۷۱ | ۱۱/۶۵ | ۷۰/۵۰ | ۸۷/۶۶ | ۱۰۰/۰۰ | کودکان / ۶-۱۰ ساله / |
| ۰/۰۸ | ۲۶/۵۵ | ۶/۳۹ | ۷۳/۲۸ | ۹۳/۶۱ | ۱۰۰/۰۰ | نوجوانان / ۱۱-۱۴ ساله / |
| ۰/۲۰ | ۶۶/۲۰ | ۲۵/۵۶ | ۳۳/۶۰ | ۷۴/۲۴ | ۱۰۰/۰۰ | جوانان / ۱۵-۲۴ ساله / |
| ۰/۲۶ | ۹۷/۸۶ | ۷۹/۷۸ | ۱/۸۸ | ۱۹/۹۶ | ۱۰۰/۰۰ | میانسالان / ۲۵-۶۴ ساله / |
| ۱/۳۷ | ۹۶/۲۲ | ۹۵/۶۱ | ۱/۲۶ | ۳/۹۰ | ۱۰۰/۰۰ | بزرگسالان / ۶۵ ساله و بیشتر / |

جدول ۶- در صد سوادان بی سوادان در جمعیت ۶ ساله بیشتر نقاط روستایی شهرستان بروجرد بخش در دههای عمده کمی به تفکیک جنس (دساله)

| انگزارشده | لی سواد | | باسواد | | جمع | گروههای عمده تنی |
|-----------|---------|-------|--------|-------|--------|-----------------------------|
| | زن | مرد | زن | مرد | | |
| ۰/۶۳ | ۶۲/۲۵ | ۴۲/۷۴ | ۳۶/۹۸ | ۵۶/۷۷ | ۱۰۰/۰۰ | بخش مرکزی |
| ۲/۰۴ | ۲۷/۹۵ | ۱۴/۷۷ | ۶۹/۶۴ | ۸۳/۵۵ | ۱۰۰/۰۰ | کودکان ۶-۱۰ ساله / |
| ۰/۱۶ | ۲۴/۵۵ | ۱۰/۴۸ | ۷۵/۱۲ | ۸۹/۵۲ | ۱۰۰/۰۰ | نوجوانان ۱۱-۱۴ ساله / |
| ۰/۲۵ | ۵۹/۱۲ | ۲۷/۷۷ | ۴۰/۵۴ | ۷۲/۰۵ | ۱۰۰/۰۰ | جوانان ۱۵-۲۴ ساله / |
| ۰/۱۸ | ۹۵/۱۸ | ۷۲/۴۳ | ۴/۶۰ | ۲۷/۴۲ | ۱۰۰/۰۰ | میانسالان ۲۵-۶۴ ساله / |
| ۰/۵۹ | ۹۷/۶۷ | ۹۱/۴۳ | ۱/۵۵ | ۸/۱۰ | ۱۰۰/۰۰ | بزرگسالان ۶۵ ساله و بیشتر / |

وضع فعالیت

در سرشماری مهرماه ۱۳۶۵ ، ۳۳/۳ درصد جمعیت ۱۰ ساله و بیشتر نقاط روستایی شهرستان دیر را افراد شاغل و بیکار (جویای کار) تشکیل میدادند . نسبت افراد شاغل به جمعیت ۱۰ ساله و بیشتر در نقاط روستایی این شهرستان ، ۲۵/۹ درصد بوده است . این نسبت برای مردان ، ۵۰/۲ درصد و برای زنان ، ۰/۹ درصد بوده است .

جدول ۷- جمعیت ۱۰ ساله بیشتر نقاط روستایی شهرستان بروجرد بخش در وضع فعالیت ، به تفکیک جنس

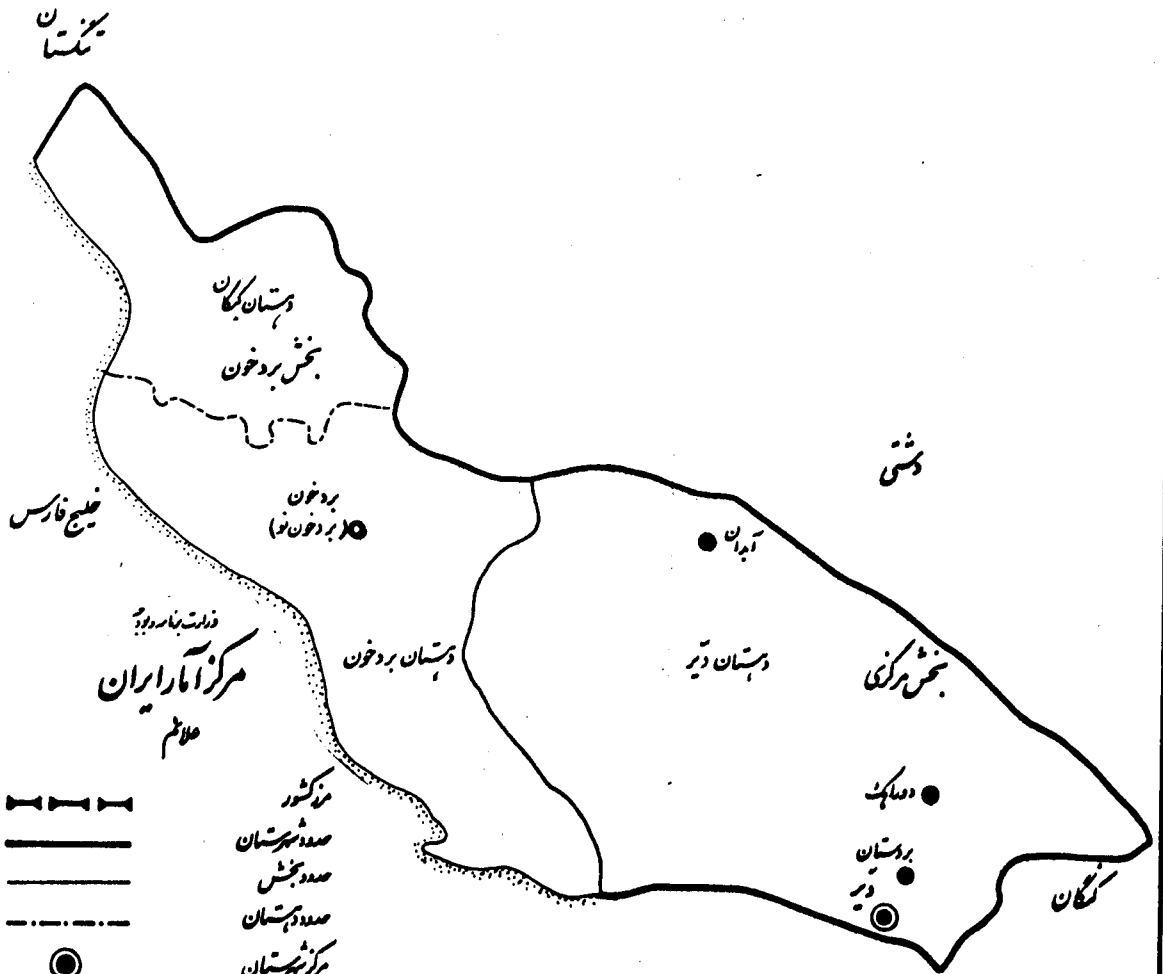
| وضع فعالیت | مردوزن | | مرد | | زن | |
|----------------------|--------|--------|-------|--------|-------|--------|
| | تعداد | درصد | تعداد | درصد | تعداد | درصد |
| شهرستان دیر | ۱۵۹۷۱ | ۱۰۰/۰۰ | ۸۰۸۵ | ۱۰۰/۰۰ | ۷۸۸۶ | ۱۰۰/۰۰ |
| شاغل | ۴۱۳۳ | ۲۵/۸۸ | ۴۰۶۲ | ۵۰/۲۴ | ۷۱ | ۰/۹۰ |
| بیکار / جویای کار / | ۱۱۸۵ | ۷/۴۲ | ۱۰۹۱ | ۱۳/۴۹ | ۹۴ | ۱/۱۹ |
| محصن | ۲۸۶۱ | ۱۷/۹۱ | ۱۸۹۹ | ۲۳/۴۹ | ۹۶۲ | ۱۲/۲۰ |
| خانه دار | ۶۰۱۸ | ۳۷/۶۸ | ۷۱ | ۰/۸۸ | ۵۹۴۷ | ۷۵/۴۱ |
| دارای درآمد بدون کار | ۲۲۳ | ۲/۰۲ | ۲۳۶ | ۲/۹۲ | ۸۷ | ۱/۱۰ |
| سایر | ۱۳۷۳ | ۸/۶۰ | ۷۰۱ | ۸/۶۷ | ۶۷۲ | ۸/۵۲ |
| انگزارش شده | ۷۸ | ۰/۴۹ | ۲۵ | ۰/۳۱ | ۵۳ | ۰/۶۷ |
| بخش بردخون | ۷۸۱۸ | ۱۰۰/۰۰ | ۳۹۳۸ | ۱۰۰/۰۰ | ۲۸۸۰ | ۱۰۰/۰۰ |
| شاغل | ۱۶۱۸ | ۲۰/۷۰ | ۱۶۰۳ | ۴۰/۷۱ | ۱۵ | ۰/۳۹ |
| بیکار / جویای کار / | ۹۴۶ | ۱۲/۱۰ | ۸۶۳ | ۲۱/۹۱ | ۸۳ | ۲/۱۴ |
| محصن | ۱۴۴۲ | ۱۸/۴۴ | ۹۷۵ | ۲۴/۷۶ | ۴۶۷ | ۱۲/۰۴ |
| خانه دار | ۲۹۶۳ | ۳۷/۹۰ | ۲۹ | ۰/۷۴ | ۲۹۳۴ | ۷۵/۶۲ |
| دارای درآمد بدون کار | ۲۰۸ | ۲/۶۶ | ۱۶۰ | ۴/۰۶ | ۴۸ | ۱/۲۴ |
| سایر | ۶۰۹ | ۷/۷۹ | ۲۹۸ | ۷/۵۷ | ۳۱۱ | ۸/۰۲ |
| انگزارش شده | ۳۲ | ۰/۴۱ | ۱۰ | ۰/۲۵ | ۲۲ | ۰/۵۷ |

جدال ۲- جمعیت ۱۰ ساله و بیشتر تقاطر دستاوی شهرتاز، بر حسب بخش و وضع فعالیت، بیفلیکس جنس (ذباله)

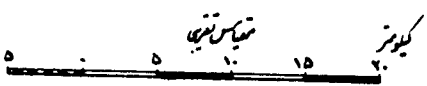
| زن | | مرد | | مرد و زن | | وضع فعالیت |
|--------|-------|--------|-------|----------|-------|----------------------|
| درصد | تعداد | درصد | تعداد | درصد | تعداد | |
| ۱۰۰/۰۰ | ۴۰۰۶ | ۱۰۰/۰۰ | ۴۱۴۷ | ۱۰۰/۰۰ | ۸۱۵۳ | بخش مرکزی |
| ۱/۴۰ | ۵۶ | ۵۹/۳۰ | ۲۴۵۹ | ۳۰/۸۵ | ۲۵۱۵ | شامل |
| ۰/۲۷ | ۱۱ | ۵/۵۰ | ۲۲۸ | ۲/۹۳ | ۲۳۹ | بیکار / جویای کار / |
| ۱۲/۳۶ | ۴۹۵ | ۲۲/۲۸ | ۹۲۴ | ۷/۴۰ | ۱۴۱۹ | محصل |
| ۷۵/۲۱ | ۲۰۱۳ | ۱/۰۱ | ۴۲ | ۲۷/۴۷ | ۳۰۵۵ | خانه دار |
| ۰/۹۷ | ۳۹ | ۱/۸۳ | ۷۶ | ۱/۴۱ | ۱۱۵ | داری در آمد بدون کار |
| ۹/۰۱ | ۳۶۱ | ۱۷/۲۱ | ۴۰۳ | ۹/۳۷ | ۷۶۴ | سایر |
| ۰/۷۷ | ۲۱ | ۰/۲۶ | ۱۵ | ۰/۵۶ | ۴۶ | اطفاار شده |

نقشه شهرستان بندر دیر به تفکیک بخش و دهستان

سرشاری عمومی مرداد سال ۱۳۶۵

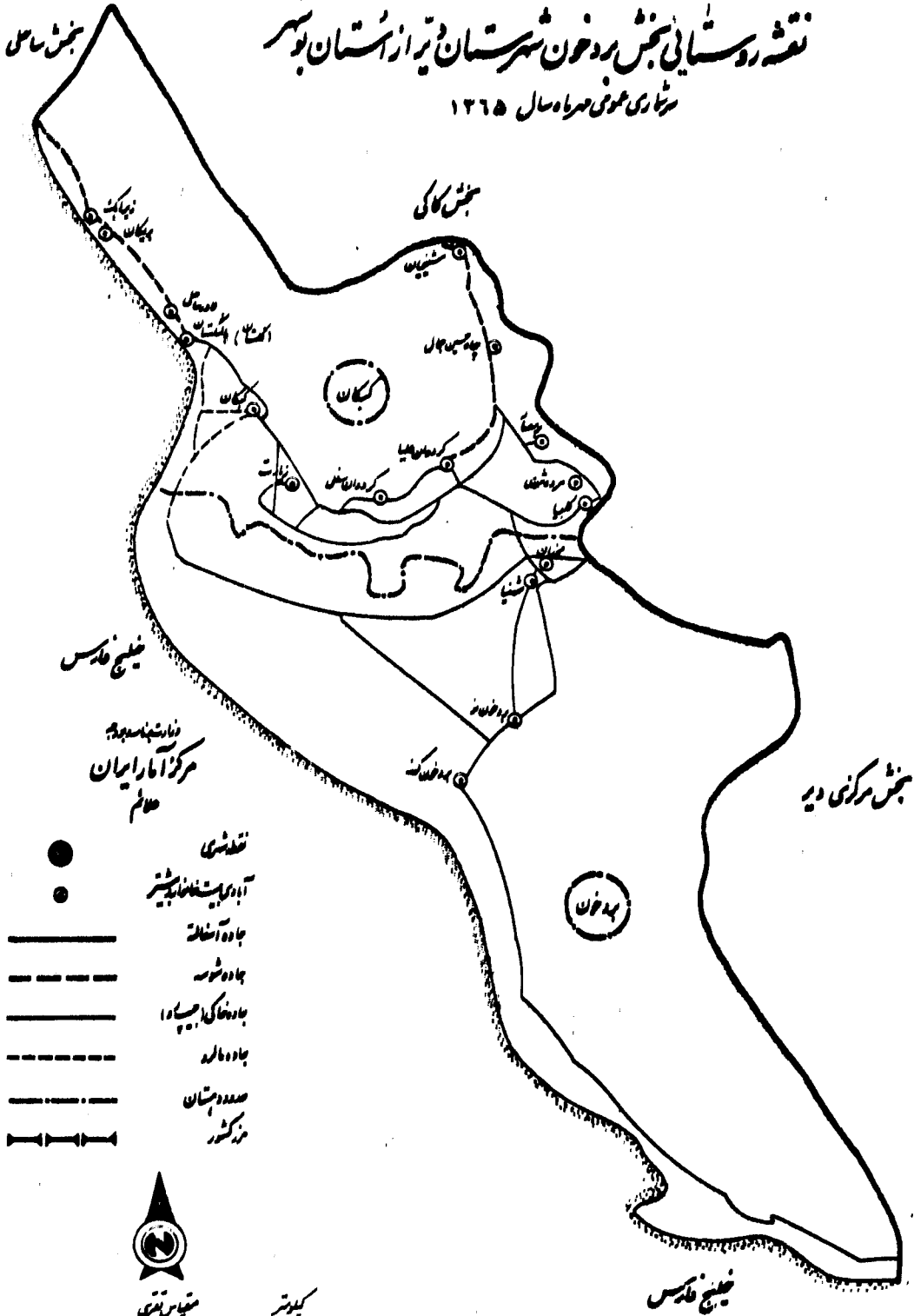


- ☉ مرکز بخش (تفله شهری)
- مرکز بخش (خطه دهستانی با حقیقت ...)
- مرکز بخش (خطه دهستانی با حقیقت ...)
- آبادی دارای ...



نقشه روستایی بخش رودخون شهرستان دیر از استان بوشهر

برقاری عمومی همراه سال ۱۳۶۵



خلیج فارس

دفاتر شهرداری
مرکز آمار ایران
حکومت

بخش مرکزی دیر

رودخون

خلیج فارس

- نقطه شهری
- آبادی بیست خانگی بیشتر
- جاده آسفالت
- - - - - جاده شوره
- جاده خاکی (جسیاره)
- - - - - جاده مالرد
- حدود دهستان
- ==>==>==> مرکز کشور



مقیاس تقریبی

کیلومتر



نقشه روستایی بخش مرکزی شهرستان دیزاز استان بوشهر

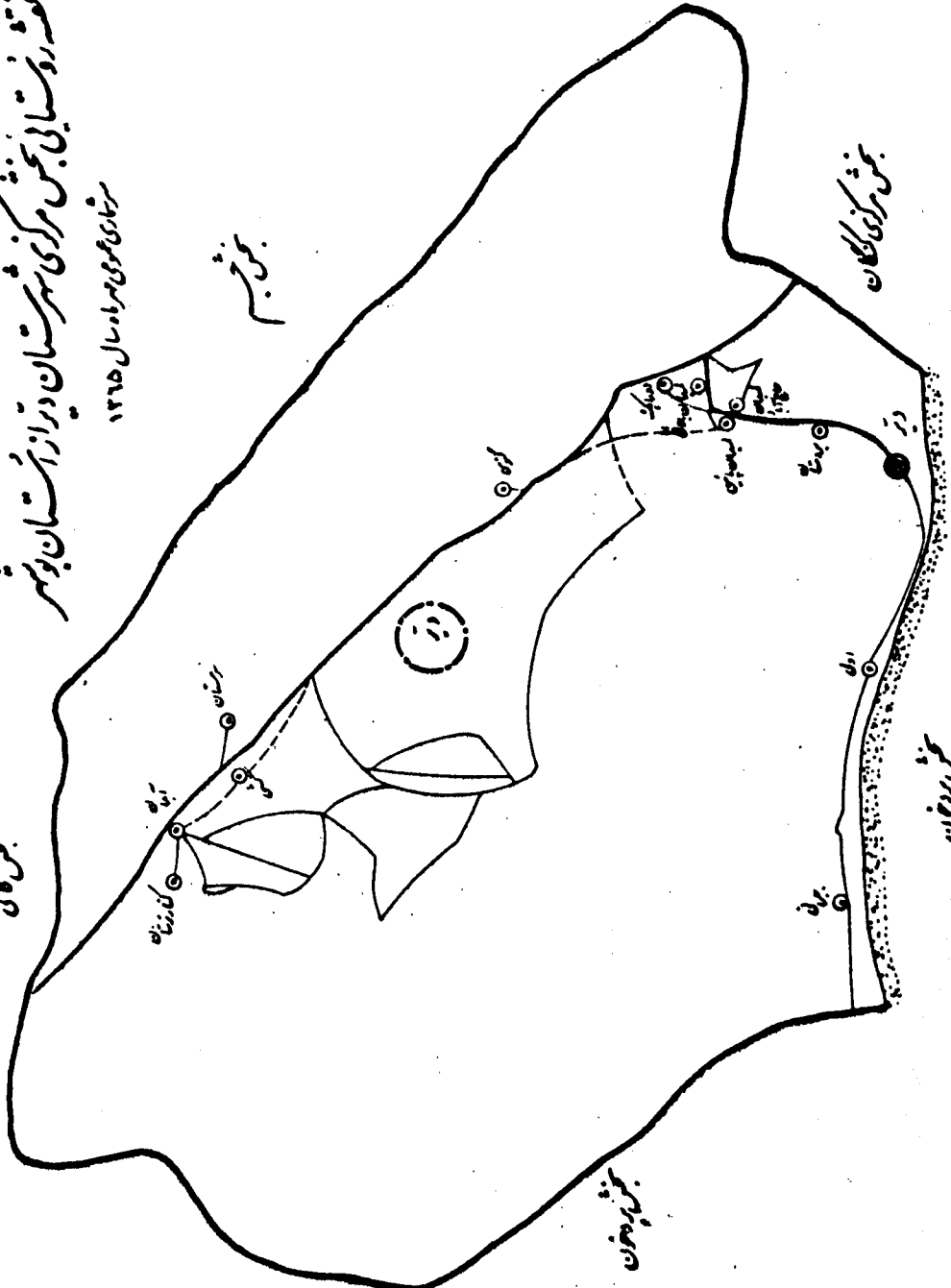
سرشماری عمومی سرانجام سال ۱۳۶۵

بخش بوشهر

بخش مرکزی گلستان


بخش کانی

بخش بردوزن



فرماندهی شهرستان
مرکز امامان
مقام

- تلفاری
- آبدریخت
- جاده آسفالته
- جاده خاکی
- جاده سنگ آهک
- جاده آهک
- مردمستان
- مزرعه



آبادی

| تعیات عمده سال دوری | | | | | | جمعیت شامل | جمعیت باسواد | جمعیت عساکر و پیشتر | کل جمعیت | تعداد خانوار | نوع راه آبادی (کد) | کد آبادی | آبادی |
|---------------------|-----------|-----------|-----------|-----------|-----------|------------|--------------|---------------------|----------|--------------|--------------------|----------|-----------------|
| پرورش زنبورمل | پرورش گاو | پرورش گاو | پرورش گاو | پرورش گاو | پرورش گاو | | | | | | | | |
| ۱۵ | ۱۴ | ۱۳ | ۱۲ | ۱۱ | ۱۰ | ۹ | ۸ | ۷ | ۶ | ۵ | ۴ | ۳ | ۲ |
| | | | * | * | * | ۲ | ۴ | ۷ | ۱۰ | ۲ | ۲ | ۲۲۲۱۹۶ | ون |
| | | | * | * | * | ۴۷۹ | ۱۰۹۷ | ۲۲۲۹ | ۲۹۹۶ | ۵۰۸ | ۱ | ۲۲۲۱۹۷ | ستان |
| | | | * | * | * | ۱۱ | ۳۰ | ۵۲ | ۶۳ | ۱۰ | ۲ | ۲۲۲۱۹۹ | ر افند |
| | | | * | * | * | ۸ | ۱۷ | ۳۲ | ۳۸ | ۶ | ۲ | ۲۲۲۲۰۰ | ی خاتون |
| | | | * | * | * | ۷ | ۰ | ۱۱ | ۱۱ | ۲ | ۴ | ۲۲۲۲۰۱ | ان اسمان |
| | | | * | * | * | ۱۹ | ۲۱ | ۵۰ | ۶۵ | ۱۱ | ۲ | ۲۲۲۲۰۲ | نکف |
| | | | * | * | * | ۳ | ۲ | ۹ | ۱۰ | ۲ | ۴ | ۲۲۲۲۰۳ | به حاتمی |
| | | | * | * | * | ۸ | ۱۵ | ۳۴ | ۵۰ | ۶ | ۲ | ۲۲۲۲۰۴ | به رشیدی |
| | | | * | * | * | ۱۸ | ۳۴ | ۶۶ | ۸۵ | ۱۶ | ۲ | ۲۲۲۲۰۵ | خوشی |
| | | | * | * | * | ۲۷ | ۳۲ | ۷۱ | ۸۷ | ۲۷ | ۲ | ۲۲۲۲۰۶ | اشی |
| | | | * | * | * | ۱۰ | ۱۵ | ۲۶ | ۳۷ | ۱۲ | ۲ | ۲۲۲۲۰۷ | ب |
| | | | * | * | * | ۲۲ | ۳۳ | ۹۸ | ۱۲۹ | ۱۸ | ۲ | ۲۲۲۲۰۸ | قد |
| | | | * | * | * | ۲۲ | ۳۸ | ۱۰۶ | ۱۳۵ | ۱۷ | ۲ | ۲۲۲۲۰۹ | لوتی |
| | | | * | * | * | ۳ | ۱ | ۱۲ | ۱۲ | ۳ | ۴ | ۲۲۲۲۱۱ | دان |
| | | | * | * | * | ۵۶۶ | ۳۶۶ | ۶۱۸ | ۸۳۲ | ۶۰۴ | ۱ | ۲۲۲۲۱۲ | را هک |
| | | | * | * | * | ۴ | ۳ | ۲۱ | ۳۱ | ۲ | ۲ | ۲۲۲۲۱۳ | هداری |
| | | | * | * | * | ۲ | ۰ | ۷ | ۱۰ | ۲ | ۲ | ۲۲۲۲۱۴ | فرانی |
| | | | * | * | * | ۳ | ۲ | ۶ | ۹ | ۲ | ۲ | ۲۲۲۲۱۵ | بیان |
| | | | * | * | * | ۸۰ | ۱۸۵ | ۴۹۲ | ۵۲۷ | ۹۲ | ۱ | ۲۲۲۲۱۶ | مستان |
| | | | * | * | * | ۷ | ۸ | ۳۱ | ۴۵ | ۸ | ۲ | ۲۲۲۲۱۷ | ول |
| | | | * | * | * | ۱ | ۲ | ۴ | ۴ | ۱ | ۳ | ۲۲۲۲۱۸ | ارود |
| | | | * | * | * | ۲۵ | ۲۵ | ۱۲۲ | ۱۸۱ | ۲۱ | ۲ | ۲۲۲۲۲۱ | نار ترهان |
| | | | * | * | * | ۳۴ | ۰ | ۴۳ | ۶۴ | ۱۱ | ۴ | ۲۲۲۲۲۲ | وی مظفر آباد |
| | | | * | * | * | ۲۶ | ۴۶ | ۱۰۴ | ۱۲۷ | ۲۲ | ۱ | ۲۲۲۲۲۴ | بی |
| | | | * | * | * | ۴ | ۱۰ | ۳۴ | ۴۹ | ۴ | ۳ | ۲۲۲۲۲۵ | ه زنی |
| | | | * | * | * | ۲۷ | ۴۳ | ۱۱۲ | ۱۵۰ | ۲۳ | ۱ | ۲۲۲۲۲۶ | نوی |
| | | | * | * | * | ۱۰۶ | ۲۱۲ | ۴۴۵ | ۶۱۲ | ۹۹ | ۱ | ۲۲۲۲۲۷ | سیدان بالاشی |
| | | | * | * | * | ۴۲ | ۵۷ | ۱۸۱ | ۲۴۶ | ۲۹ | ۲ | ۲۲۲۲۲۸ | سیدان حاج آباد |
| | | | * | * | * | ۱ | ۳ | ۸ | ۱۰ | ۱ | ۱ | ۲۲۲۲۲۹ | سیدان فریخ احمد |
| | | | * | * | * | ۷۹ | ۱۷۷ | ۳۶۲ | ۴۸۶ | ۸۶ | ۱ | ۲۲۲۲۳۰ | سیدان سپاسین |
| | | | * | * | * | ۱۶ | ۲۹ | ۶۳ | ۶۸ | ۴۴ | ۲ | ۲۲۲۲۳۱ | ر هک |
| | | | * | * | * | ۲ | ۰ | ۱۱ | ۱۵ | ۲ | ۲ | ۲۲۲۲۳۲ | محمد علی درویشی |
| | | | * | * | * | ۳۰ | ۵ | ۶۳ | ۶۲ | ۱۱ | ۴ | ۲۲۲۲۳۳ | خدان |
| | | | * | * | * | ۲ | ۱ | ۹ | ۹ | ۲ | ۲ | ۲۲۲۲۳۴ | لخر کچتری |
| | | | * | * | * | ۱۱ | ۱۰ | ۳۶ | ۴۶ | ۶ | ۱ | ۲۲۲۲۳۵ | لخر کمالی |
| | | | * | * | * | ۱۷ | ۱۵ | ۶۴ | ۹۲ | ۱۷ | ۲ | ۲۲۲۲۳۶ | ل شاه |
| | | | * | * | * | ۲۸ | ۴۶ | ۹۷ | ۱۲۰ | ۱۹ | ۲ | ۲۲۲۲۳۷ | لا سالمی |
| | | | * | * | * | ۶ | ۱۳ | ۲۹ | ۳۷ | ۵ | ۲ | ۲۲۲۲۳۸ | و کن |

