

بسمه تعالی

پیشگفتار

سرشماری عمومی نفوس و مسکن در ایران به موجب قانون، هر ۱۰ سال یکبار توسط مرکز آمار ایران انجام می‌شود. تاکنون چهار سرشماری عمومی نفوس و مسکن در سالهای ۱۳۳۵، ۱۳۴۵، ۱۳۵۵ و ۱۳۶۵ به مرحله اجرا درآمده است. نخستین سرشماری، توسط اداره کل سرشماری، و سرشماریهای بعدی، توسط مرکز آمار ایران انجام گرفته است. سرشماری سال ۱۳۶۵، اولین سرشماری در نظام جمهوری اسلامی است که علی‌رغم جنگ تحمیلی، محاصره اقتصادی و مضیق‌های ناشی از هر یک، به حول و قوه الهی مطابق برنامه پیش‌بینی شده مطلوب به انجام رسید. سرشماری عمومی نفوس و مسکن، مناسبترین ابزار برنامه‌ریزیهای توسعه اجتماعی، اقتصادی و فرهنگی است که با ارائه آمار و اطلاعات درست، رهنمودهای لازم برای رسیدن به اهداف برنامه‌ریزیهای کوتاه‌مدت، میان‌مدت و بلندمدت سیاست‌گذاران، مسئولان و برنامه‌ریزان کشور قرار می‌دهد.

وسعت و عظمت کار سرشماری، مرکز آمار ایران را بر آن داشت که از نیمه دوم سال ۱۳۶۱ با برنامه‌ریزیهای دقیق، فعالیت پیگیری را برای تهیه مقدمات سرشماری عمومی نفوس و مسکن آغاز کند. اولین قدم در این زمینه، شناخت نیازهای اساسی دستگاه مسئول کشور بود که بر آن اساس، طرح مقدماتی سرشماری تهیه شد و به طور آزمایشی در مناطق شهری و روستایی سه شهرستان آذربایجان شرقی، گیلان، سراوان از استان سیستان و بلوچستان و شادگان از استان خوزستان و نیز در چند حوزه نمونه در هر یک از استانها به مرحله اجرا درآمد. با استفاده از نتایج حاصل از آزمایش سرشماری، پرسشنامه‌ها، فرمها و دستورالعملهای فنی و اجرایی مورد نظر قرار گرفت و بر آن اساس، طرح نهایی سرشماری تهیه و آماده اجرا شد. عملیات اجرایی سرشماری به طور همزمان در تمام کشور در تاریخ ۱۶ تا ۳۰ مهرماه سال ۱۳۶۵ انجام شد. در این مرحله، سازمان برنامه و بودجه استانها، مراکز تربیت معلم و سایر سازمانها دولتی و همچنین نهادهای انقلاب اسلامی، همکاریهای ارزنده‌ای با مرکز آمار ایران داشتند و مردم فداکار ایران نیز با همیاری خود، امکان اجرای موفقیت آمیز سرشماری را فراهم آوردند.

پرسشنامه‌هایی که در جریان اجرای سرشماری تکمیل شده است، حجم عظیمی از اطلاعات آماری را در بر دارد که در جداول متنوعی از سطوح جغرافیایی، قابل استخراج و ارائه است. برخی از این اطلاعات در قالب نشریات نتایج سرشماری ارائه می‌شود و سایر

فرهنگ آبادیهای شهرستان ، یکی از مجموعه نشریات نتایج سرشماری عمومی نفوس و مسکن است که در ۱۹۵ جلد برای ۱۹۵۱ شهرس
اس تقسیمات کشوری در زمان سرشماری) منتشر می شود . در هر یک از این نشریات ، ۳۹ خصوصیت عمده جمعیتی ، اجتماع
ی و فرهنگی برای هر یک از آبادیهای دارای سکنه و نیز جدولی در مورد آبادیهای خالی از سکنه شهرستان به تفکیک بخشوده
ده است . همچنین این نشریات شامل نقشه کشور (که نشان دهنده موقعیت شهرستان در داخل استان است) ، نقشه شهرستان (
بخش و دهستان ، و موقعیت مراکز بخش ، نقاط شهری و آبادیهای دارای ۲۰۰۰ نفر جمعیت و بیشتر) و نقشه‌های مربوط به بخش
ی شهرستان (به تفکیک دهستان و آبادیهای دارای ۲۰ خانوار و بیشتر) است .
لازم به یادآوری است ، نقشه شهرستانها که موقعیت کلیه آبادیها (دارای سکنه و خالی از سکنه) روی آن مشخص شده ، در مرکز
وجود و قابل ارائه به استفاده‌کنندگان است .
مید است این مجموعه از نشریات نتایج سرشماری بتواند اطلاعات لازم برای شناخت اوضاع اجتماعی و اقتصادی آبادیهای کشو
نیار تصمیم‌گیران ، برنامه‌ریزان و پژوهشگران قرار دهد .

مرکز آمار ایران

تعاریف و مفاهیم مورد استفاده در سرشماری عمومی نفوس و مسکن سال ۱۳۶۵ (ویژه فرهنگ آبادیها)

یک	جمعیت (جامعه مورد سرشماری)
یک	خانوار
دو	اقامتگاه معمولی
دو	شهر (نقطه شهری)
دو	آبادی (نقطه روستایی)
دو	جمعیت ساکن در نقاط شهری
دو	جمعیت ساکن در نقاط روستایی
دو	سن
دو	مهاجران وارد شده
دو	محل تولد
دو	باسواد
سه	کار
سه	وضع فعالیت در ۷ روز گذشته

مفاهیم به کار رفته در این نشریه

چهار	نسبت جنسی
چهار	گروههای عمده سنی
چهار	نسبت باسوادی

ویژگیهای عمده نقاط روستایی شهرستان

۱	جمعیت
۳	خانوار
۳	مهاجرت
۴	سواد
۵	وضع فعالیت
۷	نقشه تقسیمات کشوری جمهوری اسلامی ایران به تفکیک استان ؛ ۱۳۶۵
۸	نقشه شهرستان به تفکیک بخش و دهستان

- ۹ نقشه روستایی بخش جم شهرستان کنگان، از استان بوشهر (دهستان ریز)
- ۱۰ نقشه روستایی بخش جم شهرستان کنگان از استان بوشهر (دهستان جم)
- ۱۱ نقشه روستایی بخش مرکزی شهرستان کنگان از استان بوشهر

جداول

- ۱۲ خصوصیات اجتماعی - اقتصادی آبادیهای دارای سکنه شهرستان
- ۲۰ نوع راه و فعالیت کشاورزی آبادیهای خالی از سکنه شهرستان

پیوستها

فرم ۳ - (پرسشنامه آبادی)

فهرست مجموعه نشریات فرهنگ آبادیهای کشور براساس نتایج سرشماری عمومی نفوس و مسکن سال ۱۳۶۵



تعاریف و مفاهیم مورد استفاده در سرشماری عمومی نفوس و مسکن سال ۱۳۶۵ (ویژه فرهنگ آبادیها)

جمعیت (جامعه مورد سرشماری)

اعضای همه خانوارهای معمولی ساکن و دستجمعی که اقامتگاه معمولی آنان در زمان سرشماری در ایران قرار دارد و نیز اعضای کلیه خانوار معمولی غیر ساکن کشور، جامعه مورد سرشماری را تشکیل می‌دهند. اعضای هیئتهای سیاسی و سفارتخانه‌های خارجی در ایران و افراد خانوار آنان جزو جامعه مورد سرشماری محسوب نمی‌شوند، اما ایرانیان عضو هیئتهای سیاسی و سفارتخانه‌های ایران در خارج از کشور و افراد خانوار آنان، جزو جامعه مورد سرشماری به حساب می‌آیند.

خانوار

خانوار از چند نفر تشکیل می‌شود که با هم در یک اقامتگاه زندگی می‌کنند، با یکدیگر هم‌مخرب هستند و معمولاً "با هم غذا می‌خورند فردی که به تنهایی زندگی می‌کند نیز، خانوار تلقی می‌شود. خانوار معمولی: خانوار با تعریف فوق، اکثر افراد کشور را در بر می‌گیرد و به همین دلیل این‌گونه خانوارها، "خانوار معمولی" نیز نامیده می‌شود.

خانوار معمولی ساکن: خانواری که در اقامتگاه ثابت سکونت دارد، "خانوار معمولی ساکن" نامیده می‌شود.

خانوار معمولی غیر ساکن: خانواری که در زمان سرشماری در اقامتگاه ثابتی سکونت ندارد، "خانوار معمولی غیر ساکن" نامیده می‌شود. این دسته از خانوارها شامل سه گروه زیر است:

- ۱- خانوارهایی که در زمان سرشماری در کوچ به سر می‌برند و یا در خارج شهرها و آبادیها در زیر چادر زندگی می‌کنند.
- ۲- خانوارهایی که در محل زندگی ثابتی زندگی نمی‌کنند و به‌طور مداوم محل زندگی خود را تغییر می‌دهند، مانند کولیها.
- ۳- خانوارهایی که محل زندگی مشخص ندارند و شبها معمولاً "در پارکها، خرابه‌ها، زیرپلها و... بیتوته می‌کنند.

خانوار دستجمعی: مجموعه افرادی که به دلیل داشتن هدف یا ویژگیهای مشترک مانند تحصیل، بیماری روانی و... با هم در یک موسسه قبیل خوابگاه دانشجویی، آسایشگاه روانی و... زندگی می‌کنند، یک خانوار دستجمعی به حساب می‌آیند. در این سرشماری، افراد که در ندامتگاهها، بازداشتگاهها و مراکز مشابه نگهداری می‌شوند و نیز افرادی که در سربازخانهها، پادگانها، پاسگاهها، پایگاهها یا اردوگاههای نظامی و انتظامی به‌طور جمعی به سر می‌برند و همچنین دانش‌آموزان و دانشجویان موسسات آموزشی نیروهای نظامی انتظامی، به عنوان اعضای خانوار دستجمعی مورد سرشماری قرار نمی‌گیرند. این‌گونه افراد همراه با سایر اعضای خانوار معمولی سرشماری می‌شوند.

اقامتگاه معمولی خانوار، محلی است که خانوار در زمان سرشماری در آنجا زندگی می‌کند، مشروط بر اینکه اقامتگاه دیگری نداشته باشد. اقامتگاه معمولی خانواری که در زمان سرشماری بیش از یک اقامتگاه دارد، محلی است که بیشترین مدت سال را در آنجا به سر می‌برد.

شهر (نقطه شهری)

منظور از شهر، هر یک از نقاطی است که دارای شهرداری باشد.

آبادی (نقطه روستایی)

آبادی به مجموعه یک یا چند مکان و اراضی به هم پیوسته (اعم از کشاورزی و غیرکشاورزی) گفته می‌شود که خارج از محدوده شهرها واقع شده و دارای محدوده ثبتي یا عرفی مستقل باشد. اگر آبادی در زمان سرشماری، محل سکونت خانوار یا خانوارهایی باشد، " دارای سکنه" و در غیر این صورت، " خالی از سکنه" تلقی می‌شود.

جمعیت ساکن در نقاط شهری

منظور از جمعیت ساکن در نقاط شهری در هر یک از محدوده‌های بخش، شهرستان، استان یا کشور، جمعیت کلیه شهرهایی است که در همان محدوده قرار دارد و جمعیت هر شهر عبارت است از مجموع تعداد اعضای همه خانوارهای معمولی ساکن و دستجمعی که اقامتگاه معمولی آنها در زمان سرشماری در آن شهر واقع است.

جمعیت ساکن در نقاط روستایی

منظور از جمعیت ساکن در نقاط روستایی در هر یک از محدوده‌های دهستان، بخش، شهرستان، استان یا کشور، جمعیت کلیه آبادیهایی است که در همان محدوده قرار دارد و جمعیت هر آبادی عبارت است از مجموع تعداد اعضای همه خانوارهای معمولی ساکن و دستجمعی که اقامتگاه معمولی آنها در زمان سرشماری در آن آبادی واقع است.

سن

منظور از سن، تعداد سالهای کاملی است که از زمان تولد فرد گذشته است.

مهاجران وارد شده

در هر شهر یا آبادی، آن دسته از اعضای خانوارهای معمولی ساکن و دستجمعی که متولد آنجا نباشند، مهاجر شناخته می‌شوند.

محل تولد

منظور از محل تولد، آبادی یا شهری است که در زمان تولد فرد، اقامتگاه معمولی مادر او بوده است.

باسواد

کسانی که می‌توانند به فارسی یا هر زبان دیگری متن ساده‌ای را بخوانند و بنویسند، خواه مدرک رسمی داشته یا نداشته باشند، باسواد تلقی می‌شوند. همه محصلان از جمله نوزادان سال اول ابتدایی و سوادآموزان نهضت سوادآموزی نیز باسواد به حساب می‌آیند.

کار، هر فعالیت فکری یا بدنی است که قانوناً " مجاز باشد و به منظور کسب درآمد (نقدی، غیرنقدی) صورت گیرد .

وضع فعالیت در ۷ روز گذشته

در این سرشماری، وضع فعالیت افراد در ۷ روز پیش از مراجعه مامور سرشماری مورد نظر است. هر یک از افراد از این نظر و با توجه به تعریف کار، در یکی از گروههای زیر قرار میگیرند:

شاغل؛ افراد زیر شاغل به حساب میآیند:

— کسانی که دارای شغلی هستند، اعم از اینکه در ۷ روز پیش از مراجعه مامور سرشماری کار کرده و یا به عللی از قبیل مرخصی، بیماری، تعطیل موقت محل کار و... کار نکرده‌اند و پس از رفع علت به کار خود ادامه خواهند داد.

— کسانی که شغل مستمر نداشته ولی در ۷ روز پیش از مراجعه مامور سرشماری، حداقل دو روز کار کرده‌اند.

— کسانی که تحت عنوان کارآموز در ۷ روز پیش از مراجعه مامور سرشماری به کار اشتغال داشته‌اند.

— کسانی که دارای شغلی هستند، ولی در ۷ روز پیش از مراجعه مامور سرشماری به اقتضای فصل و ماهیت فصلی کار خود، کار نکرده‌اند (بیکاران فصلی)، مشروط بر آنکه در جستجوی کار دیگری هم نباشند.

— افرادی که به انجام خدمت وظیفه عمومی مشغول هستند.

— کسانی که در حال گذراندن دوره‌های آموزشی در دانشکده‌ها و آموزشگاههای مربوط به نیروهای نظامی و انتظامی هستند.

بیکار (جویای کار): کسانی که شاغل به حساب نمی‌آیند و در ۷ روز پیش از مراجعه مامور سرشماری در جستجوی کار بوده‌اند، بیکار (جویای کار) تلقی می‌شوند.

محصل؛ کسانی که شاغل، بیکار (جویای کار) محسوب نمی‌شوند و در ۷ روز پیش از مراجعه مامور سرشماری در حال تحصیل بوده‌اند، محصل به حساب می‌آیند.

خانه‌دار؛ خانه‌دار به کسانی گفته می‌شود که شاغل، بیکار (جویای کار) و محصل به حساب نمی‌آیند و بنا بر اظهار پاسخگو، در ۷ روز پیش از مراجعه مامور سرشماری به خانه‌داری مشغول بوده‌اند.

دارای درآمد بدون کار؛ کسانی که شاغل، بیکار (جویای کار) محصل و خانه‌دار محسوب نمی‌شوند و درآمدهای مستمری مانند حقوق بازنشستگی، حقوق وظیفه، درآمد املاک و مستغلات، سود سهام و... دارند، دارای درآمد بدون کار محسوب می‌شوند.

سایر؛ کسانی که از نظر وضع فعالیت در ۷ روز پیش از مراجعه مامور سرشماری، در هیچ یک از گروههای بالا قابل طبقه‌بندی نیستند، درگروه سایر قرار می‌گیرند.

مفاهیم به کار رفته در این نشریه

نسبت جنسی

نسبت تعداد مردان به زنان یا زنان به مردان ، نسبت جنسی نامیده می‌شود . معمولا " در این مورد نسبت تعداد مردان به زنان را محاسبه می‌کنند و به صورت درصد ارائه می‌دهند . یعنی اگر M تعداد مردان و F تعداد زنان در یک منطقه جغرافیایی باشد ، نسبت جنسی در آن منطقه عبارت خواهد بود از :

$$\text{نسبت جنسی} = \frac{M}{F} \times 100$$

گروههای عمده سنی

در مجموعه نشریات نتایج سرشماری عمومی نفوس و مسکن سال ۱۳۶۵ ، علاوه بر سنین منفرد و گروههای سنی منظم (۵ ساله و ۱۰ ساله) ، طبقه‌بندی سنی دیگری نیز برای جمعیت در نظر گرفته شده است که هر طبقه آن ، یک گروه عمده سنی نامیده می‌شود و عبارت است از :

افراد ۱ - ۵ ساله : نوباوگان

افراد ۶ - ۱۰ ساله : کودکان

افراد ۱۱ - ۱۴ ساله : نوجوانان

افراد ۱۵ - ۲۴ ساله : جوانان

افراد ۲۵ - ۶۴ ساله : میانسالان

افراد ۶۵ ساله و بیشتر : بزرگسالان

افرادی که سن آنان معلوم نبوده و یا امکان انتساب آنان به یکی از گروههای سنی وجود نداشته است ، در گروه " سن نامشخص" منظور شده است .

نسبت باسوادی

این نسبت در هر جامعه از تقسیم تعداد افراد با سواد در یک سن یا گروه سنی معین به جمعیت آن سن یا گروه سنی به دست می‌آید و معمولا " به صورت " درصد " بیان می‌شود .

ویزگیهای عمده نقاط روستایی شهرستان کنگان

کنگان یکی از شهرستانهای استان بوشهر است که در جنوب شرقی این استان واقع شده و مرکز آن شهر کنگان است . این شهرستان دارای ۱ شهر به نام کنگان است . همچنین شهرستان کنگان به ۲ بخش شامل ۵ دهستان تقسیم شده و متشکل از ۱۵۰ آبادی دارای سکنه و ۱۸ آبادی خالی از سکنه است .

جمعیت

در سرشماری عمومی نفوس و مسکن مهرماه ۱۳۶۵ ، شهرستان کنگان دارای ۵۲۹۰۶ نفر جمعیت بوده است . از این تعداد ، ۱۲۲۹۸ نفر ساکن در نقاط شهری ، ۴۰۲۴۱ نفر ساکن در نقاط روستایی و بقیه غیر ساکن بودماند .

جدول ۱- تعداد آبادیهایی دارای سکنه شهرستان بوشهر بخش ، به تفکیک طبقات عمری

بخش	جمع	۱ تا ۲۲	۲۵ تا ۶۹	۵۰ تا ۹۹	۱۰۰ تا ۲۲۹	۲۵۰ تا ۶۹۹	۵۰۰ تا ۹۹۹	۱۰۰۰ تا ۲۲۹۹	۲۵۰۰ تا ۶۹۹۹	۷۰۰۰ و بیشتر
شهرستان کنگان	۱۵۰	۲۵	۲۰	۲۱	۳۴	۲۱	۱۱	۶	۱	۱
.....	۱۰۴	۲۹	۱۶	۱۶	۲۴	۱۰	۷	۲	۰	۰
مرکزی	۴۶	۶	۴	۵	۱۰	۱۱	۴	۴	۱	۱

از جمعیت نقاط روستایی این شهرستان ، ۲۰۴۵۸ نفر را مردان و ۱۹۷۸۳ نفر را زنان تشکیل می‌دهند . نسبت جنسی در ایسن جمعیت نشان می‌دهد که در مقابل هر ۱۰۰۰ نفر زن ، ۱۰۳ نفر مرد وجود دارد . این نسبت در بین اطفال کمتر از یکساله ۱۰۶ و در بین افراد ۶۵ ساله و بیشتر ۱۲۱ است . پایینترین نسبت جنسی به گروه سنی جوانان (۱۵ - ۲۴ ساله) و بالاترین نسبت ، به گروه سنی بزرگسالان (۶۵ ساله و بیشتر) تعلق دارد .

جدول ۲- جمعیت نقاط روستایی شهرستان برنج بخش در گروه های عمده نسی، تفکیک جنس

نسبت جنسی	زن	مرد	مردوزن		گروه های عمده نسی
			درصد	تعداد	
۱۰۲	۱۹۷۸۳	۲۰۴۵۸	۱۰۰/۱۰۰	۴۰۲۴۱	شهرستان کنگان
۱۰۶	۷۹۰	۸۳۴	۴/۰۴	۱۶۲۴	اطفال / کمتر از یکساله /
۱۰۵	۴۲۴۷	۴۴۵۳	۲۱/۶۲	۸۷۰۰	نوباوگان / ۱-۵ساله /
۱۰۱	۳۱۰۵	۳۱۴۹	۱۵/۵۴	۶۲۵۴	کودکان / ۶-۱۰ساله /
۱۱۱	۱۷۳۳	۱۹۲۴	۹/۰۹	۳۶۵۷	نوجوانان / ۱۱-۱۴ساله /
۸۸	۲۴۹۹	۳۰۹۵	۱۶/۳۹	۶۵۹۴	جوانان / ۱۵-۲۴ساله /
۱۰۹	۵۸۴۶	۶۳۴۷	۳۰/۳۰	۱۲۱۹۳	میان سالان / ۲۵-۶۴ساله /
۱۲۱	۴۷۳	۵۷۳	۲/۶۰	۱۰۴۶	بزرگسالان / ۶۵ساله و بیشتر /
*	۹۰	۸۳	۰/۴۳	۱۷۳	نامشخص
۱۰۷	۸۱۱۸	۸۶۵۰	۱۰۰/۱۰۰	۱۶۷۶۸	بخش جم
۱۰۷	۳۱۹	۳۴۰	۳/۹۳	۶۵۹	اطفال / کمتر از یکساله /
۱۱۰	۱۷۳۵	۱۹۰۱	۲۱/۶۸	۳۶۳۶	نوباوگان / ۱-۵ساله /
۱۰۰	۱۲۶۲	۱۲۶۶	۱۵/۰۸	۲۵۲۸	کودکان / ۶-۱۰ساله /
۱۱۵	۷۳۷	۸۵۱	۹/۴۷	۱۵۸۸	نوجوانان / ۱۱-۱۴ساله /
۹۱	۱۵۰۳	۱۳۶۲	۱۷/۰۹	۲۸۶۵	جوانان / ۱۵-۲۴ساله /
۱۱۳	۲۳۵۶	۲۶۷۰	۲۹/۹۷	۵۰۲۶	میان سالان / ۲۵-۶۴ساله /
۱۳۲	۱۶۰	۲۱۱	۲/۲۱	۳۷۱	بزرگسالان / ۶۵ساله و بیشتر /
*	۴۶	۴۹	۰/۵۷	۹۵	نامشخص
۱۰۱	۱۱۶۶۵	۱۱۸۰۸	۱۰۰/۱۰۰	۲۳۴۷۳	بخش مرکزی
۱۰۵	۴۷۱	۴۹۴	۴/۱۱	۹۶۵	اطفال / کمتر از یکساله /
۱۰۲	۲۵۱۲	۲۵۵۲	۲۱/۵۷	۵۰۶۴	نوباوگان / ۱-۵ساله /
۱۰۲	۱۸۱۳	۱۸۸۳	۱۵/۸۷	۳۷۲۶	کودکان / ۶-۱۰ساله /
۱۰۸	۹۹۶	۱۰۷۳	۸/۸۱	۲۰۶۹	نوجوانان / ۱۱-۱۴ساله /
۸۷	۱۹۹۶	۱۷۳۳	۱۵/۸۹	۳۷۲۹	جوانان / ۱۵-۲۴ساله /
۱۰۵	۲۴۹۰	۲۶۷۷	۳۰/۵۳	۷۱۶۷	میان سالان / ۲۵-۶۴ساله /
۱۱۶	۳۱۳	۳۶۲	۲/۸۸	۶۷۵	بزرگسالان / ۶۵ساله و بیشتر /
*	۴۴	۳۴	۰/۳۳	۷۸	نامشخص

■ محاسبه مفهوم ندارد.

در سرشماری مهرماه ۱۳۶۵، شهرستان کنگان دارای ۸۹۱۳ خانوار بوده است. از این تعداد، ۲۰۵۶ خانوار ساکن در نقاط شهری و ۶۷۹۳ خانوار ساکن در نقاط روستایی و بقیه غیر ساکن بودماند.

جدول ۳- تعداد آبادیهای دارای سکنه شهرستان بر حسب بخش، به تفکیک گروه بندی تعداد خانوار

بخش	جمع	۱ خانوار	۵ خانوار	۱۰ خانوار	۲۰ خانوار	۵۰ خانوار	۱۰۰ خانوار	۲۰۰ خانوار	۵۰۰ خانوار	۱۰۰۰ خانوار
شهرستان کنگان	۱۵۰	۲۵	۲۲	۱۷	۴۲	۱۶	۱۲	۵	۱	۰
مجمع	۱۰۴	۲۷	۱۹	۱۱	۲۸	۹	۸	۲	۰	۰
مرکزی	۴۶	۸	۳	۶	۱۴	۷	۴	۳	۱	۰

متوسط تعداد افراد در خانوارهای معمولی ساکن نقاط روستایی این شهرستان، ۵/۹ نفر است. بیشترین تعداد خانوار، مربوط به خانوارهای ۵ نفره و کمترین آن مربوط به خانوارهای ۱ نفره است.

جدول ۴- خانوارهای معمولی ساکن نقاط روستایی شهرستان بر حسب بخش، به تفکیک تعداد افراد در خانوار

بخش	جمع	۱ نفر	۲ نفر	۳ نفر	۴ نفر	۵ نفر	۶ نفر	۷ نفر	۸ نفر	۹ نفر	۱۰ نفر
شهرستان کنگان	۶۷۸۸	۱۹۰	۶۹۱	۶۷۰	۸۱۸	۹۰۵	۸۸۵	۷۹۴	۷۸۳	۳۷۳	۶۷۹
مجمع	۳۲۶۸	۱۰۶	۴۴۱	۴۱۸	۴۶۵	۴۵۹	۴۱۷	۳۴۹	۳۶۱	۱۲۲	۱۳۰
مرکزی	۳۵۲۰	۸۴	۲۵۰	۲۵۲	۳۵۳	۴۴۶	۴۶۸	۴۴۵	۴۲۲	۱۵۱	۵۴۹

مهاجرت

در سرشماری عمومی نفوس و مسکن مهرماه ۱۳۶۵، ۹۱/۸ درصد از جمعیت نقاط روستایی شهرستان کنگان در همان آبادی که در زمان سرشماری اقامت داشتند متولد شدهاند. مقایسه محل تولد افراد با محلی که در زمان سرشماری در آنجا اقامت داشتند نشان میدهد که ۶/۴ درصد جمعیت نقاط روستایی این شهرستان از آبادی به آبادی و ۱/۴ درصد از شهر به آبادی، در طول زندگی شان مهاجرت کردهاند.

(۱) شامل ۵ خانوار دستجمعی و ۶۷۸۸ خانوار معمولی ساکن است.

جدول ۵- جمعیت نقاط روستایی شهرستان بروج گرد بهای عمده نخی، به تفکیک محل تولد

اظهاری شده	م تولد درجای دیگر			م تولد در آبادی محل اقامت	جمع	گروههای عمده نخی
	خارج از کشور	شهر	آبادی			
۱۰۴	۵۸	۵۶۲	۲۵۷۱	۳۶۹۴۶	۴۰۲۴۱	شهرستان کنگان
۷	۰	۷	۱۲	۱۵۹۸	۱۶۲۴	اطفال / کمتر از یکساله /
۲۷	۰	۵۳	۱۱۷	۸۵۰۳	۸۷۰۰	نوجوانان / ۱-۵ ساله /
۱۸	۰	۳۲	۲۲۷	۵۸۷۷	۶۲۵۴	کودکان / ۶-۱۰ ساله /
۴	۳	۲۹	۲۰۸	۳۴۱۳	۳۶۵۷	نوجوانان / ۱۱-۱۴ ساله /
۱۵	۲۷	۱۹۶	۵۶۷	۵۷۸۹	۶۵۹۴	جوانان / ۱۵-۲۴ ساله /
۲۲	۲۷	۲۳۰	۱۲۲۱	۱۰۶۹۳	۱۲۱۹۳	میانسالان / ۲۵-۶۴ ساله /
۱۰	۱	۱۵	۱۱۴	۹۰۶	۱۰۴۶	بزرگسالان / ۶۵ ساله و بیشتر /
۱	۰	۰	۵	۱۶۷	۱۷۲	نامشخص

سواد

در سرشماری مهرماه ۱۳۶۵ شهرستان کنگان ، از ۲۹۹۱۷ نفر جمعیت ۶ ساله و بیشتر نقاط روستایی این شهرستان ، ۳۸/۱ درصد باسواد بوده اند ، نسبت باسواد در این جمعیت برای مردان ، ۵۲/۴ درصد و برای زنان ، ۲۳/۵ درصد بوده است . این نسبت برای افراد لازمالتعمیم (۶-۱۴ ساله) ، ۶۶/۴ درصد و برای افراد ۱۵ ساله و بیشتر ، ۲۴/۱ درصد بوده است .

جدول ۶- درصد باسوادان بی سوادان و جمعیت و سایر بیشتر نقاط روستایی شهرستان بروج نخی گروههای عمده نخی به تفکیک جنس

اظهاری شده	بی سواد		باسواد		جمع	گروههای عمده نخی
	زن	مرد	زن	مرد		
۰/۳۴	۷۶/۱۰	۴۷/۳۹	۲۳/۴۸	۵۲/۳۵	۱۰۰/۰۰	شهرستان کنگان
۰/۹۴	۴۷/۵۰	۱۹/۳۴	۵۱/۴۷	۷۹/۸۰	۱۰۰/۰۰	کودکان / ۶-۱۰ ساله /
۰/۲۵	۵۱/۹۹	۱۴/۲۹	۴۷/۶۱	۸۵/۶۰	۱۰۰/۰۰	نوجوانان / ۱۱-۱۴ ساله /
۰/۱۴	۷۵/۳۱	۳۴/۴۱	۲۴/۴۶	۶۵/۵۶	۱۰۰/۰۰	جوانان / ۱۵-۲۴ ساله /
۰/۱۵	۹۷/۵۲	۷۴/۰۷	۲/۲۸	۲۵/۸۴	۱۰۰/۰۰	میانسالان / ۲۵-۶۴ ساله /
۰/۵۷	۹۹/۱۵	۸۸/۸۳	۰/۲۱	۱۰/۶۵	۱۰۰/۰۰	بزرگسالان / ۶۵ ساله و بیشتر /
۰/۳۰	۷۱/۰۹	۴۴/۵۰	۲۸/۴۸	۵۵/۳۳	۱۰۰/۰۰	بخش جم
۱/۰۳	۴۱/۵۲	۲۱/۴۱	۵۷/۱۳	۷۷/۸۸	۱۰۰/۰۰	کودکان / ۶-۱۰ ساله /
۰/۱۳	۳۹/۷۶	۱۵/۲۸	۶۰/۱۱	۸۴/۶۱	۱۰۰/۰۰	نوجوانان / ۱۱-۱۴ ساله /
۰/۰۷	۶۷/۹۳	۳۲/۲۳	۳۱/۹۴	۶۷/۷۷	۱۰۰/۰۰	جوانان / ۱۵-۲۴ ساله /
۰/۱۰	۹۷/۳۷	۶۸/۳۵	۲/۴۶	۳۱/۶۱	۱۰۰/۰۰	میانسالان / ۲۵-۶۴ ساله /
۰/۵۴	۹۸/۷۵	۸۱/۰۴	۰/۰۰	۱۸/۹۶	۱۰۰/۰۰	بزرگسالان / ۶۵ ساله و بیشتر /

جدول ۶- درصد سوادان بی سوادان در جمعیت ۶ ساله بیشتر نقاط روستایی شهرستان بر حسب جنس و گروه های عمده شغلی فعالیت جنس (دنباله)

اظهار شده	بی سواد		باسواد		جمع	گروه های عمده شغلی
	زن	مرد	زن	مرد		
۰/۳۷	۷۹/۶۰	۴۹/۵۱	۱۹/۹۸	۵۰/۱۷	۱۰۰/۰۰	بخش مرکزی
۰/۸۹	۵۱/۶۰	۱۷/۹۵	۴۷/۵۹	۸۱/۰۹	۱۰۰/۰۰	کودکان/ ۶-۱۰ ساله /
۰/۳۴	۶۱/۰۴	۱۳/۵۱	۲۸/۳۵	۸۶/۲۹	۱۰۰/۰۰	توجو انسان/ ۱۱-۱۴ ساله /
۰/۱۹	۸۰/۸۶	۳۶/۱۳	۱۸/۸۴	۶۳/۸۲	۱۰۰/۰۰	جو انسان/ ۱۵-۲۴ ساله /
۰/۱۸	۹۷/۶۲	۷۸/۲۲	۲/۱۵	۲۱/۶۵	۱۰۰/۰۰	میان سالان/ ۲۵-۶۴ ساله /
۰/۵۹	۹۹/۳۶	۹۳/۳۷	۰/۳۲	۵/۸۰	۱۰۰/۰۰	بزرگسالان/ ۶۵ ساله و بیشتر /

وضع فعالیت

در سرشماری مهرماه ۱۳۶۵ ، ۳۳/۹ درصد جمعیت ۱۰ ساله و بیشتر نقاط روستایی شهرستان کنگان را افراد شاغل و بیکار (جویسای کار) تشکیل می دادند . نسبت افراد شاغل به جمعیت ۱۰ ساله و بیشتر در نقاط روستایی این شهرستان ، ۲۹/۰ درصد بوده است . این نسبت برای مردان ، ۵۵/۹ درصد و برای زنان ، ۱/۱ درصد بوده است .

جدول ۷- جمعیت ۱۰ ساله و بیشتر نقاط روستایی شهرستان بر حسب جنس و وضع فعالیت ، بنگلیک جنس

زن		مرد		مردوزن		وضع فعالیت
درصد	تعداد	درصد	تعداد	درصد	تعداد	
۱۰۰/۰۰	۱۲۲۳۲	۱۰۰/۰۰	۱۲۶۶۵	۱۰۰/۰۰	۲۴۸۹۷	شهرستان کنگان
۱/۰۶	۱۳۰	۵۵/۹۱	۷۰۸۱	۲۸/۹۶	۷۲۱۱	شاغل
۰/۱۶	۱۹	۹/۵۱	۱۲۰۵	۴/۹۲	۱۲۲۴	بیکار / جویسای کار /
۷/۱۹	۸۸۰	۲۰/۱۳	۲۵۵۰	۱۲/۷۸	۳۴۳۰	محصل
۶۷/۸۹	۸۳۰۴	۰/۳۱	۳۹	۳۲/۵۱	۸۲۴۳	خانه دار
۰/۲۹	۳۶	۰/۹۴	۱۱۹	۰/۶۲	۱۵۵	دارای درآمد بدون کار
۲۲/۴۶	۲۷۴۷	۱۲/۸۴	۱۶۳۶	۱۷/۵۶	۴۳۷۳	سایر
۰/۹۵	۱۱۶	۰/۳۶	۴۵	۰/۶۵	۱۶۱	اظهار نشده
۱۰۰/۰۰	۵۰۵۰	۱۰۰/۰۰	۵۴۱۱	۱۰۰/۰۰	۱۰۴۶۱	بخش جم
۱/۱۱	۵۶	۵۶/۰۳	۳۰۳۲	۲۹/۵۲	۳۰۸۸	شاغل
۰/۱۶	۸	۹/۴۶	۵۱۲	۴/۹۷	۵۲۰	بیکار / جویسای کار /
۹/۳۵	۴۷۲	۲۱/۶۰	۱۱۶۹	۱۵/۶۹	۱۶۴۱	محصل
۷۰/۸۹	۲۵۸۰	۰/۳۰	۱۶	۲۴/۳۸	۳۵۹۶	خانه دار
۰/۲۴	۱۲	۰/۸۳	۴۵	۰/۵۴	۵۷	دارای درآمد بدون کار
۱۷/۷۶	۸۹۷	۱۱/۶۸	۶۳۲	۱۴/۶۲	۱۵۲۹	سایر
۰/۵۰	۲۵	۰/۰۹	۵	۰/۲۹	۳۰	اظهار نشده


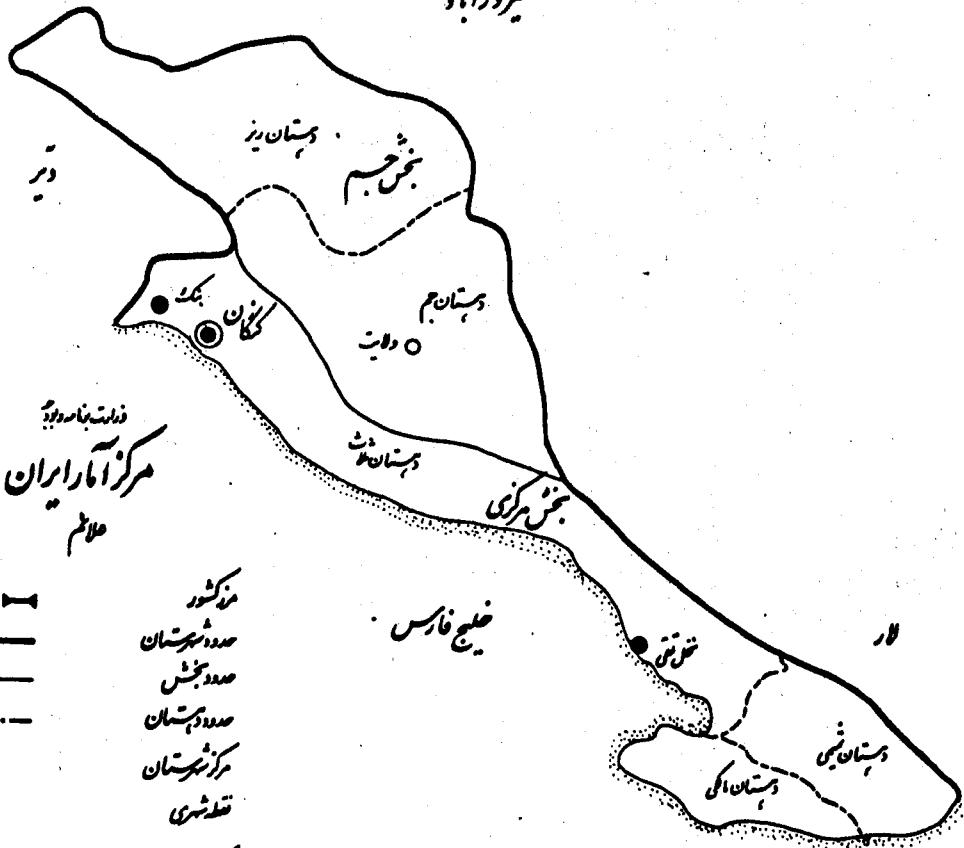
جدول ۷- بجهت ۱۰ ساله دبیر نظام در سامانی مهران بر حسب جنس و وضع فعالیت، به فعالیت بس (دوبالده)

زن		مرد		مرد و زن		وضع فعالیت
درصد	تعداد	درصد	تعداد	درصد	تعداد	
۱۰۰/۰۰	۷۱۸۲	۱۰۰/۰۰	۷۲۵۴	۱۰۰/۰۰	۱۴۴۳۶	بخش مرکزی
۱/۰۳	۷۴	۵۵/۸۲	۴۰۴۹	۲۸/۵۶	۴۱۲۳	شامل
۰/۱۵	۱۱	۹/۵۵	۶۹۳	۴/۸۸	۷۰۴	بیکار / چوبهای کار /
۵/۶۸	۴۰۸	۱۹/۰۴	۱۳۸۱	۱۲/۳۹	۱۷۸۹	محصل
۶۵/۷۸	۴۷۲۴	۰/۲۲	۲۳	۳۲/۸۸	۴۷۴۷	خانه دار
۰/۳۳	۲۴	۱/۰۲	۷۴	۰/۶۸	۹۸	دار ای در امد بدون کار
۲۵/۷۶	۱۸۵۰	۱۲/۷۰	۹۹۴	۱۹/۷۰	۲۸۴۴	سایر
۱/۲۷	۹۱	۰/۵۵	۴۰	۰/۹۱	۱۳۱	اظهار نشده

نقشه شهرستان گنگان به تفکیک بخش و دهستان

شهری عمومی همراه سال ۱۳۶۵


فیروزآباد



- مرکز شهرستان
- تفلسفی
- مرکز بخش (تفلسفی)
- مرکز بخش (تفلسفی) - باقیات - (تفلسفی)
- مرکز بخش (تفلسفی) - باقیات - (تفلسفی)
- آبادی آبادی - باقیات - (تفلسفی)

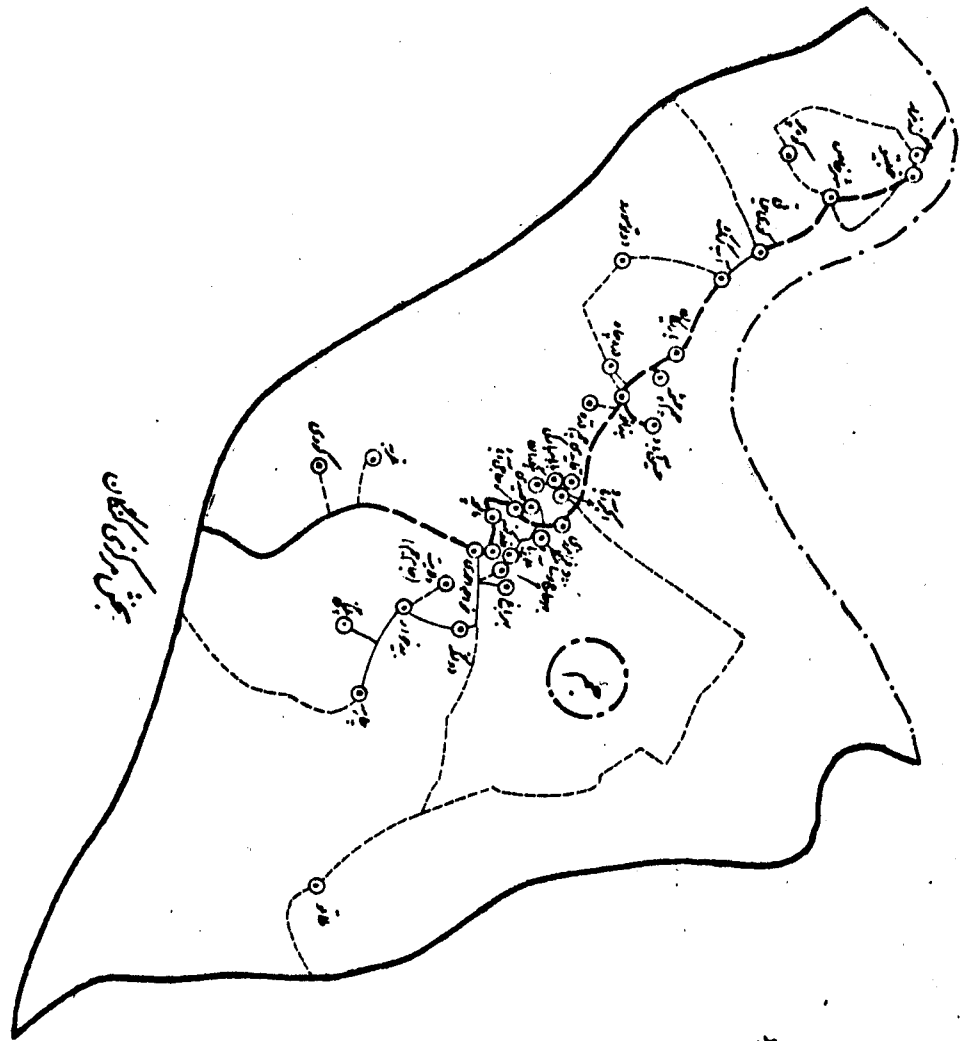


کیلومتر



نقشه روستای بخش شمشیرستان از استان بوئسهر در استان چهارمحال و بختیاری

شماره میموراندوم سال ۱۳۲۵



بخش لاسرد

نقشه راهی بخش مرکزی شهرستان کلکان از استان بوشهر
 شماره سریال ۱۳۶۵

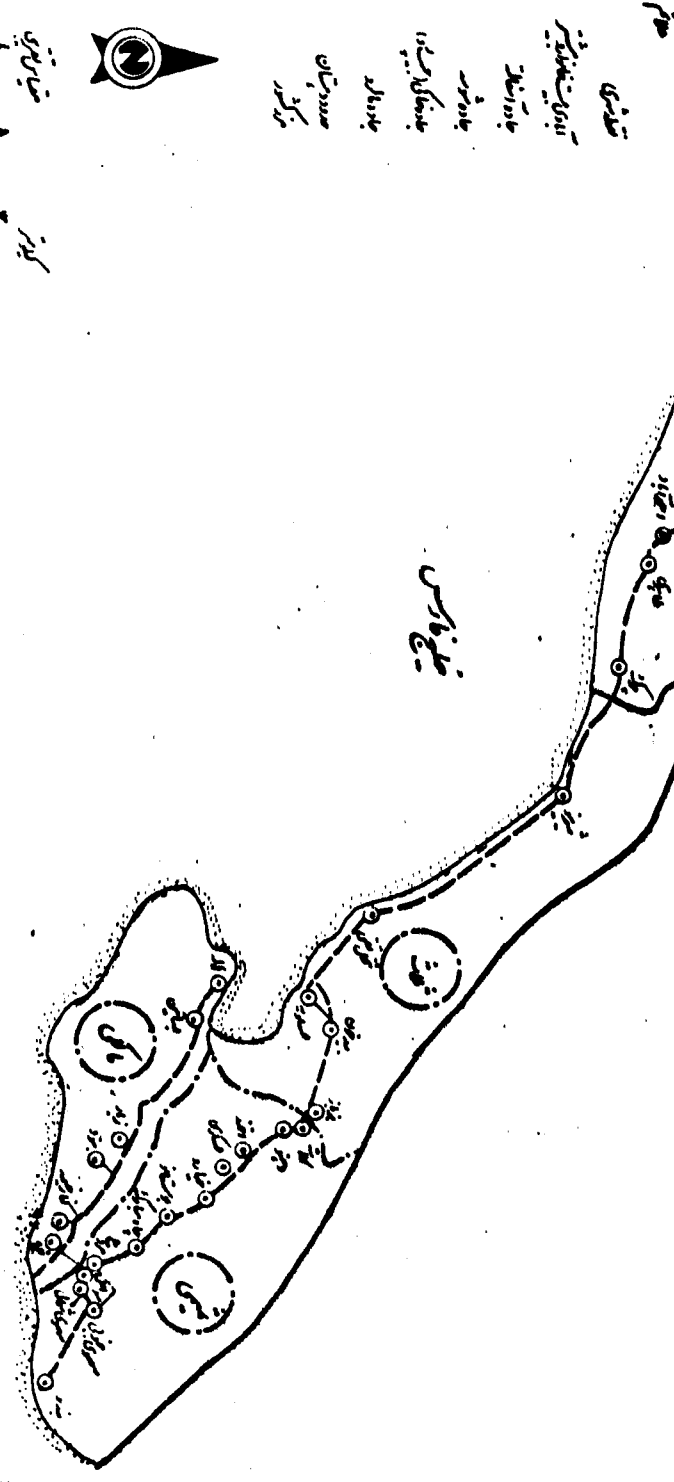
بخش مجیم

سیخ فارس

بخش مرکزی

دانشگاه
 مرکز ایران
 ۳۵

- قطره‌ای
- آبریز غیر فصلی
- جاده آسفالت
- جاده خاکی
- جاده گل‌ریخته‌ای
- پهن‌اله
- صومعه‌ستان
- مرکز شهر



ردیف	نام	۴۰	۳۹	۳۸	۳۷	۳۶	۳۵	۳۴	۳۳	۳۲	۳۱	۳۰	۲۹	۲۸	۲۷	۲۶	۲۵	۲۴	۲۳	۲۲	۲۱	۲۰	۱۹	۱۸	۱۷		
۴۰	وکیلان آلات کشاوری																									۴۶	
۳۹	روشکاره تعاونی		*																								۴۷
۳۸	سوسیالیست‌های جوانی			*																							۴۸
۳۷	تلفون				*																						۴۹
۳۶	سازمان جوانان					*																					۵۰
۳۵	سندون پست						*																				۵۱
۳۴	دو ماهی روستایی							*																			۵۲
۳۳	کمیته بین‌المللی								*																		۵۳
۳۲	پژوهش									*																	۵۴
۳۱	تعمیرات										*																۵۵
۳۰	بهداشتی درمانی											*															۵۶
۲۹	خام												*														۵۷
۲۸	بجای خدمت بوداوری													*													۵۸
۲۷	در سر راه جهانی														*												۵۹
۲۶	دکستان															*											۶۰
۲۵	برق																*										۶۱
۲۴	ب لولگنی																	*									۶۲
۲۳	وقایع استیج																		*								۶۳
۲۲	سندنامه روستایی																			*							۶۴
۲۱	مأموران زندگی																				*						۶۵
۲۰	کی‌سرای روستایی																					*					۶۶
۱۹	مؤسسه‌های مسلمانان																						*				۶۷
۱۸	مؤسسه‌های مسلمانان																							*			۶۸
۱۷	مؤسسه‌های مسلمانان																								*		۶۹

آبادی

فصلیت عمده کشاورزی						جمعیت شامل	جمعیت باسواد	جمعیت عساکر و غیره	کل جمعیت	تعداد خانوار	نوع راه آبادی (کیلومتر)	کده آبادی	آبادی
پرمردم	پر مردان	پر مردان	پر مردان	پر مردان	پر مردان								
۱۵	۱۴	۱۳	۱۲	۱۱	۱۰	۹	۸	۷	۶	۵	۴	۳	۲
			*	*	*	۰	۰	۲۰	۲۲	۴	۲	۲۲۲۲۷۷
			*	*	*	۳۸	۲۲	۲۰۲	۲۲۱	۶۲	۲	۲۲۲۲۷۸
			*	*	*	۲۸	۵۵	۱۲۱	۶۳۱	۲۲	۲	۲۲۲۲۷۹
			*	*	*	۶	۲۸	۵۵	۷۹	۱۹	۲	۲۲۲۲۸۰
		*	*	*	*	۵۶	۱۵۲	۲۵۲	۴۴۳	۷۹	۲	۲۲۲۲۸۱
			*	*	*	۳۰	۳۹	۹۱	۱۱۸	۲۲	۲	۲۲۲۲۸۲
			*	*	*	۲۲	۱۱۱	۴۳۲	۶۱۰	۱۰۷	۲	۲۲۲۲۸۳
			*	*	*	۲۵	۶	۹۹	۶۲۱	۳۲	۳	۲۲۲۲۸۴
			*	*	*	۱۰	۱۱	۳۱	۵۰	۶	۲	۲۲۲۲۸۵
			*	*	*	۲	۳	۱۰	۳۱	۲	۳	۲۲۲۲۸۶
			*	*	*	۲۲	۶۲	۸۶	۶۸	۲۱	۲	۲۲۲۲۸۷
			*	*	*	۷۰	۳۲۱	۷۲۲	۲۵۲	۶۳	۲	۲۲۲۲۸۸
			*	*	*	۲۰	۳۲	۶۴	۹۹	۱۷	۳	۲۲۲۲۸۹
			*	*	*	۳	۰	۱۷	۱۹	۲	۲	۲۲۲۲۹۰
			*	*	*	۶	۰	۲۵	۳۶	۵	۳	۲۲۲۲۹۱
			*	*	*	۷	۰	۱۸	۲۱	۲	۲	۲۲۲۲۹۲
						۳۱۲۹	۱۳۱۶	۳۳۳۴۱	۲۳۳۲۱	۲۵۲۲			مختص مرکز
			۴۵	۲۶	۱۰	۲۸۲	۲۳۲۲	۷۲۵۲	۵۹۷۷	۷۷۹			مختص شمیران
			*	*	*	۲۰۲	۲۰۲	۷۵۲	۱۱۲۲	۱۴۵	۱	۲۲۲۲۵۳
			*	*	*	۵۲	۴۴	۲۳۱	۳۲۸	۴۵	۲	۲۲۲۲۵۴
			*	*	*	۶۳	۶۳۱	۴۴۶	۳۵۵	۷۹	۱	۲۲۲۲۵۵
			*	*	*	۱	۰	۸	۸	۱	۳	۲۲۲۲۵۶
			*	*	*	۱	۰	۹	۱۰	۱	۳	۲۲۲۲۵۷
			*	*	*	۱۸۸	۲۹۲	۲۹۲	۳۲۲	۱۷۰	۱	۲۲۲۲۵۸
			*	*	*	۹۱	۳۰۴	۲۸۲	۷۲۲	۴۷	۱	۲۲۲۲۵۹
			*	*	*	۱	۰	۲	۲	۱	۳	۲۲۲۲۶۰
			*	*	*	۲۲	۸۸	۲۲۲	۳۵۲	۴۵	۱	۲۲۲۲۶۱
			*	*	*	۵	۰	۲۱	۲۸	۴	۳	۲۲۲۲۶۲
			*	*	*	۳۲	۶۳	۱۴۱	۱۹۶	۲۴	۱	۲۲۲۲۶۳
			*	*	*	۵۶	۵۵	۳۲۲	۰۳۳	۶۳	۱	۲۲۲۲۶۴
			*	*	*	۸۲	۹۶	۵۴۵	۳۸۵	۷۰	۱	۲۲۲۲۶۵
			*	*	*	۶۵	۴۹	۳۵۲	۸۱۲	۲۴	۱	۲۲۲۲۶۶
			*	*	*	۱	۰	۱	۱	۱	۳	۲۲۲۲۶۷
			*	*	*	۲۹	۲۴	۱۱۲	۱۵۱	۶۲	۲	۲۲۲۲۶۸
			*	*	*	۱۱	۰	۶۲	۸۲	۵	۳	۲۲۲۲۶۹
			*	*	*	۲۱	۷۸	۲۲۱	۱۸۰	۲۲	۱	۲۲۲۲۷۰
						۳۲۳۲	۴۳۳۲	۱۱۲۳۲	۱۵۵۰۰	۲۴۵۲			مختص خلاص
			*	*	*	۳۴	۵۰	۶۲۱	۱۷۸	۲۱	۲	۲۲۲۲۷۱
			*	*	*	۲۰	۷۱	۲۲	۳۹	۲۱	۲	۲۲۲۲۷۲
			*	*	*	۲۱	۲۵	۱۰۶	۳۴۱	۹۱	۱	۲۲۲۲۷۳
			*	*	*	۲۲	۲۸	۱۲۰	۳۵۱	۲۲	۱	۲۲۲۲۷۴
			*	*	*	۶۸	۱۷۰	۶۲۸	۱۲۱۵	۸۷۸	۱	۲۲۲۲۷۵

ردیف	نام	تعداد	نوع	محل	تاریخ	توضیحات
۱۸	مذبحی سلمانان	۱۱	*			
۱۹	مذبحی سلمانان	۵۲	*			
۲۰	مذبحی سلمانان	۱۶	*			
۲۱	مذبحی سلمانان	۲۵	*			
۲۲	مذبحی سلمانان	۱۰	*			
۲۳	مذبحی سلمانان	۷	*			
۲۴	مذبحی سلمانان	۱۱	*			
۲۵	مذبحی سلمانان	۵	*			
۲۶	مذبحی سلمانان	۲۱	*			
۲۷	مذبحی سلمانان	۵	*			
۲۸	مذبحی سلمانان	۱۲	*			
۲۹	مذبحی سلمانان	۲	*			
۳۰	مذبحی سلمانان	۲	*			
۳۱	مذبحی سلمانان	۸	*			
۳۲	مذبحی سلمانان	۲	*			
۳۳	مذبحی سلمانان	۱	*			
۳۴	مذبحی سلمانان	۴	*			
۳۵	مذبحی سلمانان	۲	*			
۳۶	مذبحی سلمانان	۲	*			
۳۷	مذبحی سلمانان	۴	*			
۳۸	مذبحی سلمانان	۲۱	*			
۳۹	مذبحی سلمانان	۲	*			
۴۰	مذبحی سلمانان	۱	*			

آبادی

پرورش و بوس	پرورش کرم ابریشم	پرورش طیور	دامداری و دامپروری	باغداری	زراعت	جمعیت شغل	جمعیت باسواد	جمعیت عساکر و پیشه	کل جمعیت	تعداد خانوار	کند آبادی	کند آبادی	
۵	۱۴	۱۳	۱۲	۱۱	۱۰	۹	۸	۷	۶	۵	۴	۳	۲
			*	*	*	۱۴۱	۲۵۲	۴۹۵	۷۶۸	۱۲۱	۱	۲۲۲۵۸۲	دخون
			*	*	*	۱۹۹	۶۷۹	۶۷۶	۶۲۹	۱۴۱	۲	۲۲۲۵۸۴	کس
			*	*	*	۲۹	۶۲	۲۲	۵۱	۲	۲	۲۲۲۵۸۵	تک تک
			*	*	*	۲۲۱	۶۲۱	۶۵۲	۶۵۲	۵۶	۲	۷۸۵۲۲	یک کس
			*	*	*	۸	۶	۲۲	۵۱	۵	۲	۶۰۶۵۲۲	در و بی
			*	*	*	۱۶	۲۰	۵۱	۷۶	۷	۲	۱۹۵۲۲	همچون
			*	*	*	۱	۰	۳	۳	۱	۳	۲۶۵۲۲	و کس
			*	*	*	۳۴	۷۷	۱۱۳	۷۳۳	۶۷	۶	۳۶۵۲۲	برینو
			*	*	*	۲۷۹	۷۰۶	۱۳۴۱	۱۸۳۱	۳۰۴	۲	۵۶۵۲۲	اخری
			*	*	*	۱۱۳	۷۶۵	۱۶۳۱	۶۸۶۱	۱۰۲	۱	۶۶۵۲۲	بلو په
			*	*	*	۳	۰	۳	۶	۱	۳	۸۶۵۲۲	رد
			*	*	*	۱۲	۵	۲۶	۷۸	۳۱	۱	۶۶۵۲۲	رده
			*	*	*	۲۲	۵۱	۱۲۰	۱۶۲	۲۲	۱	۰۰۶۲۲	ر گل
			*	*	*	۵۱	۲	۵۸	۸۸	۳۱	۱	۱۰۶۲۲	یاشلو
			*	*	*	۵۳۶	۴۸۱	۱۹۳۵	۳۷۸۴	۳۷۸	۱	۲۰۲۲۶	قل شقی
			*	*	*	۱۰	۱۹	۲۶	۲۸	۳۱	۱	۲۰۲۲۶	قل نماسم
			*	*	*	۳۱۲	۳۶۴	۱۵۸۰	۶۳۰۲	۷۸۲			دهستان مالکی
			*	*	*	۱۲	۱۳۱	۷۳۰	۰۷۳	۶۵	۲	۲۲۲۲۲	ساتین
			*	*	*	۱۳	۶۳	۱۲۷	۲۷۲	۴۱	۲	۲۲۲۲۲	شرد
			*	*	*	۱۹	۳۴	۱۵۳	۱۹۶	۲۲	۲	۲۲۲۲۲	ره
			*	*	*	۶۸	۹۲	۲۵۲	۴۵۹	۵۸	۲	۲۲۲۲۲	سار
			*	*	*	۱۸	۱۲	۱۱	۱۰۰	۱۲	۲	۲۲۲۲۲	سپه
			*	*	*	۳۱	۳۹	۱۵۱	۱۶۱	۲۸	۲	۲۲۲۲۲	شار خیمه
			*	*	*	۶۵	۷۵	۳۵۲	۰۳۴	۵۱	۲	۲۲۲۲۶	ل

کتاب	۴۰	۳۹	۳۸	۳۷	۳۶	۳۵	۳۴	۳۳	۳۲	۳۱	۳۰	۲۹	۲۸	۲۷	۲۶	۲۵	۲۴	۲۳	۲۲	۲۱	۲۰	۱۹	۱۸	
۴۴۰																								
۴۵۰۰		*								*							*	*			*	*	*	*
۱۰										*								*	*		*	*	*	*
۱۳۰۰										*								*	*		*	*	*	*
۲۰۰										*								*	*		*	*	*	*
۵۵۰										*								*	*		*	*	*	*
۱۵										*								*	*		*	*	*	*
۴۰۰			*	*						*								*	*		*	*	*	*
۸۲۰	*	*	*	*					*	*								*	*		*	*	*	*
۲۲۵		*	*	*					*	*								*	*		*	*	*	*
۱۲۵			*	*		*			*	*								*	*		*	*	*	*
۴۰۲۰										*								*	*		*	*	*	*
۲۱۰۰										*								*	*		*	*	*	*
۴۰۰										*								*	*		*	*	*	*
۵۵۰		*	*	*						*								*	*		*	*	*	*
۲۱۵										*								*	*		*	*	*	*
۵۵۵	۰	۱	۷	۰	۰	۰	۰	۰	۰	۱	۰	۰	۰	۱	۶	۰	۰	۱	۰	۰	۵	۸	۱	
۵۱۵			*	*						*								*	*		*	*	*	*
۴۰۰		*	*	*						*								*	*		*	*	*	*
۲۵۰			*	*						*								*	*		*	*	*	*
۵۵۰		*	*	*						*								*	*		*	*	*	*
۲۶۰			*	*						*				*				*	*		*	*	*	*
۲۸۰			*	*						*				*				*	*		*	*	*	*
۲۰۰			*	*						*				*				*	*		*	*	*	*

۱	۲	۳	۴	۵	۶	۷	۸	۹	۱۰	۱۱
				*	۴	۲۲۲۳۱۰	بخش جم		
					۶	۲۲۲۳۵۰	دهستان جم		
					۴	۲۲۲۳۵۴	بشای هادی	۱	
			*		۲	۲۲۲۳۶۲	سینه زری	۲	
					۴	۲۲۲۳۷۱	طالانه	۳	
					۶	۲۲۲۳۷۷	قلعه گزگ	۴	
							گودله	۵	
							میر معمار	۶	
								بخش مرکزی		
								دهستان شمیری		
					۶	۲۲۲۵۲۷	پوشنگ	۱	
					۶	۲۲۲۵۴۰	چالالت	۲	
					۶	۲۲۲۵۵۴	شهر	۳	
								دهستان شلاش		
					۳	۲۲۲۵۷۷	باغ کم کور داغ	۱	
					۶	۲۲۲۵۷۸	بر پهن	۲	
			*	*	۴	۲۲۲۵۸۲	بشو	۳	
					۱	۲۲۲۵۸۶	پوزه	۴	
			*	*	۴	۲۲۲۵۸۸	تنگ بیدخون	۵	
					۶	۲۲۲۵۸۹	تنگ پشت چمه	۶	
					۲	۲۲۲۵۹۳	سبخی	۷	
			*	*	۴	۲۲۲۵۹۷	کلوز	۸	
								دهستان مالکی		
					۶	۲۲۲۶۳۹	شای بند	۱	