

۹۱۵/۵۵۴۰
۱۳۶۵
۱۳۶۵
۱۳۶۵
۱۳۶۵

بسمه تعالی

پیشگفتار

سرشماری عمومی نفوس و مسکن در ایران به موجب قانون، هر ۱۰ سال یکبار توسط مرکز آمار ایران انجام می‌شود. تاکنون چهار سرشماری عمومی نفوس و مسکن در سالهای ۱۳۳۵، ۱۳۴۵، ۱۳۵۵ و ۱۳۶۵ به مرحله اجرا درآمده است. نخستین سرشماری، توسط اداره کل آمار عمومی، و سرشماریهای بعدی، توسط مرکز آمار ایران انجام گرفته است. سرشماری سال ۱۳۶۵، اولین سرشماری در نظام جمهوری اسلامی ایران است که علی‌رغم جنگ تحمیلی، محاصره اقتصادی و مضیقهای ناشی از هر یک، به حول و قوه الهی مطابق برنامه پیش‌بینی شده به نحو مطلوب به انجام رسید. سرشماری عمومی نفوس و مسکن، مناسبترین ابزار برنامه‌ریزیهای توسعه اجتماعی، اقتصادی و فرهنگی در کشور است که با ارائه آمار و اطلاعات درست، رهنمودهای لازم برای رسیدن به اهداف برنامه‌ریزیهای کوتاه‌مدت، میان‌مدت و بلندمدت را در اختیار سیاست‌گذاران، مسئولان و برنامه‌ریزان کشور قرار می‌دهد.

وسعت و عظمت کار سرشماری، مرکز آمار ایران را بر آن داشت که از نیمه دوم سال ۱۳۶۱ با برنامه‌ریزیهای دقیق، فعالیت مستمر و پیگیری را برای تهیه مقدمات سرشماری عمومی نفوس و مسکن آغاز کند. اولین قدم در این زمینه، شناخت نیازهای اساسی دستگاههای مسئول کشور بود که بر آن اساس، طرح مقدماتی سرشماری تهیه شد و به‌طور آزمایشی در مناطق شهری و روستایی سه شهرستان آستانه اشرفیه از استان گیلان، سراوان از استان سیستان و بلوچستان و شادگان از استان خوزستان و نیز در چند حوزه نمونه در هر یک از استانهای دیگر به مرحله اجرا درآمد. با استفاده از نتایج حاصل از آزمایش سرشماری، پرسشنامه‌ها، فرمها و دستورالعملهای فنی و اجرایی مورد تجدید نظر قرار گرفت و بر آن اساس، طرح نهایی سرشماری تهیه و آماده اجرا شد. عملیات اجرایی سرشماری به‌طور همزمان در تمام نقاط کشور از تاریخ ۱۶ تا ۳۰ مهرماه سال ۱۳۶۵ انجام شد. در این مرحله، سازمان برنامه و بودجه استانها، مراکز تربیت معلم و سایر سازمانها و موسسات دولتی و همچنین نهادهای انقلاب اسلامی، همکاریهای ارزنده‌ای با مرکز آمار ایران داشتند و مردم فداکار ایران نیز با همیاری و مساعدت خود، امکان اجرای موفقیت‌آمیز سرشماری را فراهم آوردند.

پرسشنامه‌هایی که در جریان اجرای سرشماری تکمیل شده است، حجم عظیمی از اطلاعات آماری را در بر دارد که در جداول متعدد، برای هر یک از سطوح جغرافیایی، قابل استخراج و ارائه است. برخی از این اطلاعات در قالب نشریات نتایج سرشماری ارائه می‌شود و سایر اطلاعات در صورت نیاز و برحسب مورد، در اختیار استفاده‌کنندگان قرار خواهد گرفت.

۴۸

فرهنگ آبادیهای شهرستان ، یکی از مجموعه نشریات نتایج سرشماری عمومی نفوس و مسکن است که در ۱۹۵ جلد برای ۱۹۵ شهرستان (بر اساس تقسیمات کشوری در زمان سرشماری) منتشر می شود . در هر یک از این نشریات ، ۳۹ خصوصیت عمده جمعیتی ، اجتماعی ، اقتصادی و فرهنگی برای هر یک از آبادیهای دارای سکنه و نیز جدولی در مورد آبادیهای خالی از سکنه شهرستان به تفکیک بخش و دهستان ارائه شده است . همچنین این نشریات شامل نقشه کشور (که نشان دهنده موقعیت شهرستان در داخل استان است) ، نقشه شهرستان (به تفکیک بخش و دهستان ، و موقعیت مراکز بخش ، نقاط شهری و آبادیهای دارای ۲۰۰۰ نفر جمعیت و بیشتر) و نقشه های مربوط به بخش یا بخشهای شهرستان (به تفکیک دهستان و آبادیهای دارای ۲۰ خانوار و بیشتر) است .

لازم به یادآوری است ، نقشه شهرستانها که موقعیت کلیه آبادیها (دارای سکنه و خالی از سکنه) روی آن مشخص شده ، در مرکز آمار ایران موجود و قابل ارائه به استفاده کنندگان است .

امید است این مجموعه از نشریات نتایج سرشماری بتواند اطلاعات لازم برای شناخت اوضاع اجتماعی و اقتصادی آبادیهای کشور را در اختیار تصمیم گیران ، برنامه ریزان و پژوهشگران قرار دهد .

مرکز آمار ایران

فهرست مندرجات فرهنگ آبادیهای شهرستان تاکستان

<u>عنوان</u>	<u>صفحه</u>
تعاریف و مفاهیم مورد استفاده در سرشماری عمومی نفوس و مسکن سال ۱۳۶۵ (ویژه فرهنگ آبادیها)	
جمعیت (جامعه مورد سرشماری)	یک
خانوار	یک
اقامتگاه معمولی	دو
شهر (نقطه شهری)	دو
آبادی (نقطه روستایی)	دو
جمعیت ساکن در نقاط شهری	دو
جمعیت ساکن در نقاط روستایی	دو
سن ل	دو
مهاجران وارد شده	دو
محل تولد	دو
باسواد ل	دو
کار	سه
وضع فعالیت در ۷ روز گذشته	سه
مفاهیم به کار رفته در این نشریه	
نسبت جنسی	چهار
گروههای عمده سنی	چهار
نسبت باسوادی	چهار
ویژگیهای عمده نقاط روستایی شهرستان	
جمعیت	۱
خانوار	۳
مهاجرت	۳
سواد	۴
وضع فعالیت	۵
نقشه تقسیمات کشوری جمهوری اسلامی ایران به تفکیک استان : ۱۳۶۵	۶
نقشه شهرستان به تفکیک بخش و دهستان	۷

نقشه روستایی بخش مرکزی شهرستان تاکستان از استان زنجان ۸

جداول

خصوصیات اجتماعی - اقتصادی آبادیهای دارای سکنه شهرستان ۱۵

نوع راه و فعالیت کشاورزی آبادیهای خالی از سکنه شهرستان ۲۲

پیوستها

فرم ۳ - (پرسشنامه آبادی)

فهرست مجموعه نشریات فرهنگ آبادیهای کشور براساس نتایج سرشماری عمومی نفوس و مسکن سال ۱۳۶۵

HIA
480/11
11/1/1385
1385/1/11
11/1/1385

تعاریف و مفاهیم مورد استفاده در سرشماری عمومی نفوس و مسکن سال ۱۳۶۵ (ویژه فرهنگ آبادیها)

جمعیت (جامعه مورد سرشماری)

اعضای همه خانوارهای معمولی ساکن و دستجمعی که اقامتگاه معمولی آنان در زمان سرشماری در ایران قرار دارد و نیز اعضای کلیه خانوارهای معمولی غیر ساکن کشور، جامعه مورد سرشماری را تشکیل می‌دهند. اعضای هیئتهای سیاسی و سفارتخانه‌های خارجی در ایران و افراد خانواده آنان جزو جامعه مورد سرشماری محسوب نمی‌شوند، اما ایرانیان عضو هیئتهای سیاسی و سفارتخانه‌های ایران در خارج از کشور و افراد خانواده آنان، جزو جامعه مورد سرشماری به حساب می‌آیند.

خانوار

خانوار از چند نفر تشکیل می‌شود که با هم در یک اقامتگاه زندگی می‌کنند، با یکدیگر هم‌خرج هستند و معمولاً "با هم غذا می‌خورند. فردی که به تنهایی زندگی می‌کند نیز، خانوار تلقی می‌شود. خانوار معمولی: خانوار با تعریف فوق، اکثر افراد کشور را در بر می‌گیرد و به همین دلیل این‌گونه خانوارها، "خانوار معمولی" نیز نامیده می‌شود.

خانوار معمولی ساکن: خانواری که در اقامتگاه ثابت سکونت دارد، "خانوار معمولی ساکن" نامیده می‌شود. خانوار معمولی غیر ساکن: خانواری که در زمان سرشماری در اقامتگاه ثابتی سکونت ندارد، "خانوار معمولی غیر ساکن" نامیده می‌شود. این دسته از خانوارها شامل سه گروه زیر است:

۱- خانوارهایی که در زمان سرشماری در کوچ به سر می‌برند و یا در خارج شهرها و آبادیها در زیر چادر زندگی می‌کنند.

۲- خانوارهایی که در محل زندگی ثابتی زندگی نمی‌کنند و به‌طور مداوم محل زندگی خود را تغییر می‌دهند، مانند کولیها.

۳- خانوارهایی که محل زندگی مشخص ندارند و شبها معمولاً "در پارکها، خرابه‌ها، زیرپلها و... بیتوته می‌کنند.

خانوار دستجمعی: مجموعه افرادی که به دلیل داشتن هدف یا ویژگیهای مشترک مانند تحصیل، بیماری روانی و... با هم در یک موسسه از قبیل خوابگاه دانشجویی، آسایشگاه روانی و... زندگی می‌کنند، یک خانوار دستجمعی به حساب می‌آیند. در این سرشماری، افرادی که در ندامتگاهها، بازداشتگاهها و مراکز مشابه نگهداری می‌شوند و نیز افرادی که در سربازخانه‌ها، پادگانها، پاسگاهها، پایگاهها، یا اردوگاههای نظامی و انتظامی به‌طور جمعی به سر می‌برند و همچنین دانش‌آموزان و دانشجویان موسسات آموزشی نیروهای نظامی و انتظامی، به عنوان اعضای خانوار دستجمعی مورد سرشماری قرار نمی‌گیرند. این‌گونه افراد همراه با سایر اعضای خانوار معمولی خود سرشماری می‌شوند.

اقامتگاه معمولی خانوار، محلی است که خانوار در زمان سرشماری در آنجا زندگی می‌کند، مشروط بر اینکه اقامتگاه دیگری نداشته باشد. اقامتگاه معمولی خانواری که در زمان سرشماری بیش از یک اقامتگاه دارد، محلی است که بیشترین مدت سال را در آنجا به سر می‌برد.

شهر (نقطه شهری)

منظور از شهر، هر یک از نقاطی است که دارای شهرداری باشد.

آبادی (نقطه روستایی)

آبادی به مجموعه یک یا چند مکان و اراضی به هم پیوسته (اعم از کشاورزی و غیرکشاورزی) گفته می‌شود که خارج از محدوده شهرها واقع شده و دارای محدوده ثبتی یا عرفی مستقل باشد. اگر آبادی در زمان سرشماری، محل سکونت خانوار یا خانوارهایی باشد، "دارای سکنه" و در غیر این صورت، "خالی از سکنه" تلقی می‌شود.

جمعیت ساکن در نقاط شهری

منظور از جمعیت ساکن در نقاط شهری در هر یک از محدوده‌های بخش، شهرستان، استان یا کشور، جمعیت کلیه شهرهایی است که در همان محدوده قرار دارد و جمعیت هر شهر عبارت است از مجموع تعداد اعضای همه خانوارهای معمولی ساکن و دستجمعی که اقامتگاه معمولی آنها در زمان سرشماری در آن شهر واقع است.

جمعیت ساکن در نقاط روستایی

منظور از جمعیت ساکن در نقاط روستایی در هر یک از محدوده‌های دهستان، بخش، شهرستان، استان یا کشور، جمعیت کلیه آبادیهایی است که در همان محدوده قرار دارد و جمعیت هر آبادی عبارت است از مجموع تعداد اعضای همه خانوارهای معمولی ساکن و دستجمعی که اقامتگاه معمولی آنها در زمان سرشماری در آن آبادی واقع است.

سن

منظور از سن، تعداد سالهای کاملی است که از زمان تولد فرد گذشته است.

مهاجران وارد شده

در هر شهر یا آبادی، آن دسته از اعضای خانوارهای معمولی ساکن و دستجمعی که متولد آنجا نباشند، مهاجر شناخته می‌شوند.

محل تولد

منظور از محل تولد، آبادی یا شهری است که در زمان تولد فرد، اقامتگاه معمولی مادر او بوده است.

باسواد

کسانی که می‌توانند به فارسی یا هر زبان دیگری متن ساده‌ای را بخوانند و بنویسند، خواه مدرک رسمی داشته یا نداشته باشند، باسواد تلقی می‌شوند. همه محصلان از جمله نوآموزان سال اول ابتدایی و سوادآموزان نهضت سوادآموزی نیز باسواد به حساب می‌آیند.

کار، هر فعالیت فکری یا بدنی است که قانوناً "مجاز باشد و به منظور کسب درآمد (نقدی، غیرنقدی) صورت گیرد.

وضع فعالیت در ۷ روز گذشته

در این سرشماری، وضع فعالیت افراد در ۷ روز پیش از مراجعه مامور سرشماری مورد نظر است. هر یک از افراد از این نظر و با توجه تعریف کار، در یکی از گروههای زیر قرار می‌گیرند:

شاغل: افراد زیر شاغل به حساب می‌آیند:

— کسانی که دارای شغلی هستند، اعم از اینکه در ۷ روز پیش از مراجعه مامور سرشماری کار کرده و یا به عللی از قبیل مرخصی، بیمار تعطیل موقت محل کار و... کار نکرده‌اند و پس از رفع علت به کار خود ادامه خواهند داد.

— کسانی که شغل مستمر نداشته ولی در ۷ روز پیش از مراجعه مامور سرشماری، حداقل دو روز کار کرده‌اند.

— کسانی که تحت عنوان کارآموز در ۷ روز پیش از مراجعه مامور سرشماری به کار اشتغال داشته‌اند.

— کسانی که دارای شغلی هستند، ولی در ۷ روز پیش از مراجعه مامور سرشماری به اقتضای فصل و ماهیت فصلی کار خود، کار نکرده‌اند (بیکاران فصلی)، مشروط بر آنکه در جستجوی کار دیگری هم نباشند.

— افرادی که به انجام خدمت وظیفه عمومی مشغول هستند.

— کسانی که در حال گذراندن دوره‌های آموزشی در دانشکده‌ها و آموزشگاههای مربوط به نیروهای نظامی و انتظامی هستند.

بیکار (جویای کار): کسانی که شاغل به حساب نمی‌آیند و در ۷ روز پیش از مراجعه مامور سرشماری در جستجوی کار بوده‌اند، بیکار (جویای کار) تلقی می‌شوند.

محصل: کسانی که شاغل، بیکار (جویای کار) محسوب نمی‌شوند و در ۷ روز پیش از مراجعه مامور سرشماری در حال تحصیل بوده‌اند، محصل به حساب می‌آیند.

خانه‌دار: خانه‌دار به کسانی گفته می‌شود که شاغل، بیکار (جویای کار) و محصل به حساب نمی‌آیند و بنابر اظهار پاسخگو، در ۷ روز پیش از مراجعه مامور سرشماری به خانه‌داری مشغول بوده‌اند.

دارای درآمد بدون کار: کسانی که شاغل، بیکار (جویای کار) محصل و خانه‌دار محسوب نمی‌شوند و درآمدهای مستمری مانند حقوق بازنشستگی، حقوق وظیفه، درآمد املاک و مستغلات، سود سهام و... دارند، دارای درآمد بدون کار محسوب می‌شوند.

سایر: کسانی که از نظر وضع فعالیت در ۷ روز پیش از مراجعه مامور سرشماری، در هیچ یک از گروههای بالا قابل طبقه‌بندی نیستند، درگروه سایر قرار می‌گیرند.

مفاهیم به کار رفته در این نشریه

نسبت جنسی

نسبت تعداد مردان به زنان یا زنان به مردان ، نسبت جنسی نامیده می‌شود . معمولاً " در این مورد نسبت تعداد مردان به زنان را محاسبه می‌کنند و به صورت درصد ارائه می‌دهند . یعنی اگر M تعداد مردان و F تعداد زنان در یک منطقه جغرافیایی باشد ، نسبت جنسی در آن منطقه عبارت خواهد بود از :

$$\text{نسبت جنسی} = \frac{M}{F} \times 100$$

گروههای عمده سنی

در مجموعه نشریات نتایج سرشماری عمومی نفوس و مسکن سال ۱۳۶۵ ، علاوه بر سنین منفرد و گروههای سنی منظم (۵ ساله و ۱۰ ساله) ، طبقه‌بندی سنی دیگری نیز برای جمعیت در نظر گرفته شده است که هر طبقه آن ، یک گروه عمده سنی نامیده می‌شود و عبارت است از :

افراد ۱ - ۵ ساله : نوباوگان

افراد ۶ - ۱۰ ساله : کودکان

افراد ۱۱ - ۱۴ ساله : نوجوانان

افراد ۱۵ - ۲۴ ساله : جوانان

افراد ۲۵ - ۶۴ ساله : میانسالان

افراد ۶۵ ساله و بیشتر : بزرگسالان

افرادی که سن آنان معلوم نبوده و یا امکان انتساب آنان به یکی از گروههای سنی وجود نداشته است ، در گروه " سن نامشخص " منظور شده است .

نسبت باسوادی

این نسبت در هر جامعه از تقسیم تعداد افراد با سواد در یک سن یا گروه سنی معین به جمعیت آن سن یا گروه سنی به دست می‌آید و

معمولاً " به صورت " درصد " بیان می‌شود .

ویژگیهای عمده نقاط روستایی شهرستان تاکستان

تاکستان یکی از شهرستانهای استان زنجان است که در قسمت شمالی این استان واقع شده و مرکز آن شهر تاکستان است . این شهرستان دارای ۱ شهر به نام تاکستان است . همچنین شهرستان تاکستان به ۱ بخش شامل ۵ دهستان تقسیم شده و متشکل از ۲۳۰ آبادی دارای سکنه و ۱۸۹ آبادی خالی از سکنه است .

جمعیت

در سرشماری عمومی نفوس و مسکن مهرماه ۱۳۶۵ ، شهرستان تاکستان دارای ۱۴۶۰۰۰ نفر جمعیت بوده است . از این تعداد ، ۳۸۵۱۲ جمعیت ساکن در نقاط شهری و ۱۰۷۴۸۳ نفر ساکن در نقاط روستایی بودمانند .

جدول ۱- تعداد آبادیهای دارای سکنه شهرستان بر حسب بخش ، به تفکیک طبقات جمعی

بخش	جمع	۱ تا ۲۴ نفر	۲۵ تا ۴۹ نفر	۵۰ تا ۹۹ نفر	۱۰۰ تا ۲۴۹ نفر	۲۵۰ تا ۴۹۹ نفر	۵۰۰ تا ۹۹۹ نفر	۱۰۰۰ تا ۲۴۹۹ نفر	۲۵۰۰ تا ۴۹۹۹ نفر	۵۰۰۰ نفر و بیشتر
شهرستان تاکستان	۲۳۰	۴۹	۱۰	۱۸	۳۵	۴۲	۴۷	۲۵	۲	۱
مردزی	۲۳۰	۴۹	۱۰	۱۸	۳۵	۴۲	۴۷	۲۵	۲	۱

از جمعیت نقاط روستایی این شهرستان ، ۵۴۴۹۴ نفر را مردان و ۵۲۹۸۹ نفر را زنان تشکیل می‌دادمانند . نسبت جنسی در این جمعیت نشان می‌دهد که در مقابل هر ۱۰۰۰ نفر زن ، ۱۰۳ نفر مرد وجود دارد . این نسبت در بین اطفال کمتر از یکساله ۹۶ و در بین افراد ۶۵ ساله و بیشتر ۱۳۵ است . پایینترین نسبت جنسی به گروه سنی میانسالان (۲۵ - ۶۴ ساله) و بالاترین نسبت ، به گروه سنی بزرگسالان (۶۵ ساله و بیشتر) تعلق دارد .

جدول ۲- جمعیت نقاط روستایی شهرستان بر حسب بخش و گروه‌های عمده سنی، به تفکیک جنس

نبت جنسی	زن	مرد	مرد و زن		گروه‌های عمده سنی
			تعداد	درصد	
۱۰۳	۵۲۹۸۹	۵۴۴۹۴	۱۰۰/۱۰۰	۱۰۷۴۸۳	شهرستان تاکستان
۹۶	۲۰۵۷	۱۹۷۷	۳/۷۵	۴۰۳۴	اطفال / کمتر از یکساله /
۱۰۲	۹۴۸۵	۹۶۹۸	۱۷/۸۵	۱۹۱۸۳	نوباوگان / ۱-۵ساله /
۱۰۷	۸۱۸۸	۸۷۷۴	۱۵/۷۸	۱۶۹۶۲	کودکان / ۶-۱۰ساله /
۱۱۵	۵۹۲۹	۶۷۹۲	۱۱/۸۴	۱۲۷۲۱	نوجوانان / ۱۱-۱۴ساله /
۱۰۶	۹۲۹۲	۹۸۷۲	۱۷/۸۳	۱۹۱۶۴	جوانان / ۱۵-۲۴ساله /
۹۲	۱۶۲۲۶	۱۴۹۱۶	۲۸/۹۷	۳۱۱۴۲	میانسالان / ۲۵-۶۴ساله /
۱۳۵	۱۷۹۷	۲۴۳۱	۳/۹۳	۴۲۲۸	بزرگسالان / ۶۵ساله و بیشتر /
*	۱۵	۳۴	۰/۰۵	۴۹	نامشخص
۱۰۳	۵۲۹۸۹	۵۴۴۹۴	۱۰۰/۱۰۰	۱۰۷۴۸۳	بخش مرکزی
۹۶	۲۰۵۷	۱۹۷۷	۳/۷۵	۴۰۳۴	اطفال / کمتر از یکساله /
۱۰۲	۹۴۸۵	۹۶۹۸	۱۷/۸۵	۱۹۱۸۳	نوباوگان / ۱-۵ساله /
۱۰۷	۸۱۸۸	۸۷۷۴	۱۵/۷۸	۱۶۹۶۲	کودکان / ۶-۱۰ساله /
۱۱۵	۵۹۲۹	۶۷۹۲	۱۱/۸۴	۱۲۷۲۱	نوجوانان / ۱۱-۱۴ساله /
۱۰۶	۹۲۹۲	۹۸۷۲	۱۷/۸۳	۱۹۱۶۴	جوانان / ۱۵-۲۴ساله /
۹۲	۱۶۲۲۶	۱۴۹۱۶	۲۸/۹۷	۳۱۱۴۲	میانسالان / ۲۵-۶۴ساله /
۱۳۵	۱۷۹۷	۲۴۳۱	۳/۹۳	۴۲۲۸	بزرگسالان / ۶۵ساله و بیشتر /
*	۱۵	۳۴	۰/۰۵	۴۹	نامشخص

* محاسبه مفهوم ندارد.

خانوار

در سرشماری مهرماه ۱۳۶۵، شهرستان تاکستان دارای ۲۷۱۳۵ خانوار بوده است. از این تعداد، ۷۳۳۵ خانوار ساکن در نقاط شهری و ۱۹۸۰۰ خانوار ساکن در نقاط روستایی بودماند.

جدول ۳- تعداد آبادیهایی دارای سکنه شهرستان بر حسب بخش، به تفکیک گروه بندی تعداد خانوار

بخش	مجموع	۱ تا ۴ خانوار	۵ تا ۹ خانوار	۱۰ تا ۱۹ خانوار	۲۰ تا ۲۹ خانوار	۳۰ تا ۴۹ خانوار	۵۰ تا ۹۹ خانوار	۱۰۰ تا ۱۹۹ خانوار	۲۰۰ تا ۴۹۹ خانوار	۵۰۰ تا ۹۹۹ خانوار	۱۰۰۰ خانوار و بیشتر
شهرستان تاکستان	۲۳۰	۵۰	۹	۲۱	۳۶	۴۶	۴۶	۴۶	۱۸	۳	۱
مرکزی	۲۳۰	۵۰	۹	۲۱	۳۶	۴۶	۴۶	۴۶	۱۸	۳	۱

متوسط تعداد افراد در خانوارهای معمولی ساکن نقاط روستایی این شهرستان، ۵/۴ نفر است. بیشترین تعداد خانوار، مربوط به خانوارهای ۶ نفره و کمترین آن مربوط به خانوارهای ۱ نفره است.

جدول ۴- خانوارهای معمولی ساکن نقاط روستایی شهرستان بر حسب بخش، به تفکیک تعداد افراد در خانوار

بخش	مجموع	۱ نفر	۲ نفر	۳ نفر	۴ نفر	۵ نفر	۶ نفر	۷ نفر	۸ نفر	۹ نفر	۱۰ نفر و بیشتر
شهرستان تاکستان	۱۹۲۹۹	۱۱۲۲	۲۴۵۶	۱۹۸۱	۲۲۵۱	۲۴۲۹	۲۵۱۴	۲۴۴۴	۲۱۴۲	۱۱۲۵	۱۳۳۴
بخش مرکزی	۱۹۲۹۹	۱۱۲۲	۲۴۵۶	۱۹۸۱	۲۲۵۱	۲۴۲۹	۲۵۱۴	۲۴۴۴	۲۱۴۲	۱۱۲۵	۱۳۳۴

مهاجرت

در سرشماری عمومی نفوس و مسکن مهرماه ۱۳۶۵، ۹۶/۵ درصد از جمعیت نقاط روستایی شهرستان تاکستان در همان آبادی کسبه در زمان سرشماری اقامت داشتند متولد شدماند. مقایسه محل تولد افراد با محلی که در زمان سرشماری در آنجا اقامت داشتند نشان می دهد که ۱/۸ درصد جمعیت نقاط روستایی این شهرستان از آبادی به آبادی و ۱/۰ درصد از شهر به آبادی، در طول زندگی شان مهاجرت کرده اند.

جدول ۵ جمعیت نقاط روستایی شهرستان بروجرد بهای عمده نخی، به تفکیک محل تولد

اظهاریه	محل تولد درجای دیگر			محل تولد در آبادی کل اقامت	جمع	گروههای عمده نخی
	خارج از کشور	شهر	آبادی			
۶۱۳	۱۷۰	۱۰۴۵	۱۹۴۲	۰۳۷۱۳	۱۰۷۴۸۳	شهرستان تاکستان
۴۲	۳	۲۵	۹	۳۶۵۵	۴۰۳۴	اطفال / کمتر از یکساله /
۱۲۹	۱۹	۱۶۲	۶۹	۱۸۸۰۴	۱۹۱۸۳	نوجوانان / ۱-۵ ساله /
۹۵	۲۴	۱۳۲	۸۴	۱۶۶۲۷	۱۶۹۶۲	کودکان / ۶-۱۰ ساله /
۷۷	۱۶	۸۲	۷۸	۱۲۴۶۸	۱۲۷۲۱	نوجوانان / ۱۱-۱۴ ساله /
۱۰۳	۲۱	۱۴۸	۲۵۰	۱۸۴۳۲	۱۹۱۶۴	جوانان / ۱۵-۲۴ ساله /
۱۴۲	۶۵	۳۶۸	۱۱۹۰	۲۹۳۷۷	۳۱۱۴۲	میانسالان / ۲۵-۶۴ ساله /
۲۴	۴	۲۵	۱۶۲	۴۰۱۳	۴۲۲۸	بزرگسالان / ۶۵ ساله و بیشتر /
۱	۸	۳	۰	۳۷	۴۹	نامشخص

سواد

در سرشماری مهرماه ۱۳۶۵ شهرستان تاکستان، از ۸۴۲۶۶ نفر جمعیت ۶ ساله و بیشتر نقاط روستایی این شهرستان، ۵۲/۴ درصد باسواد بوده‌اند. نسبت باسوادی در این جمعیت برای مردان، ۶۶/۱ درصد و برای زنان، ۳۸/۳ درصد بوده است. این نسبت برای افراد لازم‌التعلیم (۶-۱۴ ساله)، ۸۳/۳ درصد و برای افراد ۱۵ ساله و بیشتر، ۳۵/۶ درصد بوده است.

جدول ۶- درصد باسوادان و بی‌سوادان جمعیت ۶ ساله و بیشتر نقاط روستایی شهرستان بروجرد بهای عمده نخی، به تفکیک جنس

اظهاریه	بی‌سواد		باسواد		جمع	گروههای عمده نخی
	زن	مرد	زن	مرد		
۰/۳۵	۶۱/۲۹	۳۳/۶۶	۲۸/۲۸	۶۶/۰۶	۱۰۰/۰۰	شهرستان تاکستان
۱/۰۰	۲۴/۵۴	۱۰/۴۳	۷۴/۲۴	۸۸/۷۹	۱۰۰/۰۰	کودکان / ۶-۱۰ ساله /
۰/۱۴	۲۳/۸۳	۶/۵۴	۷۶/۰۰	۹۳/۳۵	۱۰۰/۰۰	نوجوانان / ۱۱-۱۴ ساله /
۰/۱۵	۵۵/۴۶	۱۸/۵۴	۴۴/۳۶	۸۱/۳۴	۱۰۰/۰۰	جوانان / ۱۵-۲۴ ساله /
۰/۱۴	۹۲/۹۰	۶۱/۳۰	۶/۸۷	۲۸/۶۴	۱۰۰/۰۰	میانسالان / ۲۵-۶۴ ساله /
۰/۸۰	۹۶/۸۳	۸۴/۷۸	۲/۲۸	۱۴/۴۸	۱۰۰/۰۰	بزرگسالان / ۶۵ ساله و بیشتر /
۰/۳۵	۶۱/۲۹	۳۳/۶۶	۲۸/۲۸	۶۶/۰۶	۱۰۰/۰۰	بخش مرکزی
۱/۰۰	۲۴/۵۴	۱۰/۴۳	۷۴/۲۴	۸۸/۷۹	۱۰۰/۰۰	کودکان / ۶-۱۰ ساله /
۰/۱۴	۲۳/۸۳	۶/۵۴	۷۶/۰۰	۹۳/۳۵	۱۰۰/۰۰	نوجوانان / ۱۱-۱۴ ساله /
۰/۱۵	۵۵/۴۶	۱۸/۵۴	۴۴/۳۶	۸۱/۳۴	۱۰۰/۰۰	جوانان / ۱۵-۲۴ ساله /

وضع فعالیت

در سرشماری مهرماه ۱۳۶۵، ۳۵/۹ درصد جمعیت ۱۰ ساله و بیشتر نقاط روستایی شهرستان تاکستان را افراد شاغل و بیکار (جویای کار) تشکیل می دادند ، نسبت افراد شاغلبه جمعیت ۱۰ ساله و بیشتر در نقاط روستایی این شهرستان ، ۳۱/۲ درصد بوده است . این نسبت برای مردان ، ۶۰/۴ درصد و برای زنان ، ۱/۲ درصد بوده است .

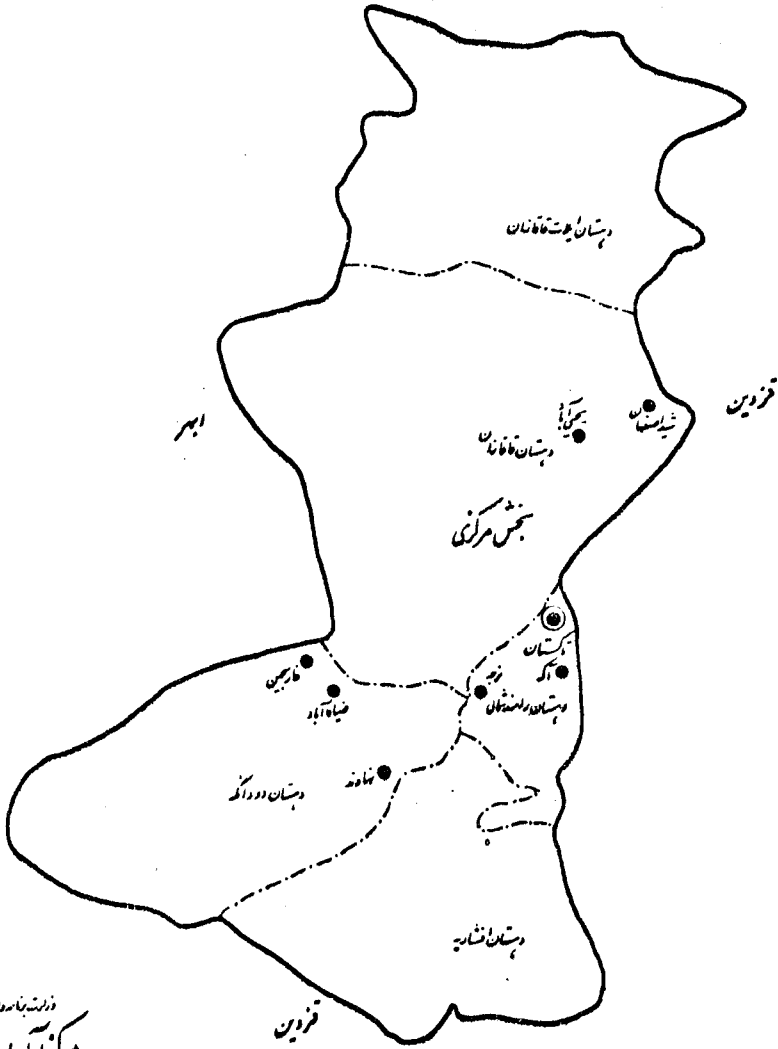
جدول ۲- جمعیت ۱۰ ساله و بیشتر نقاط روستایی شهرستان بر حسب بخش و وضع فعالیت ، تفکیک جنس

زن		مرد		مرد و زن		وضع فعالیت
درصد	تعداد	درصد	تعداد	درصد	تعداد	
۱۰۰/۰۰	۳۴۷۷۴	۱۰۰/۰۰	۳۵۷۳۱	۱۰۰/۰۰	۷۰۵۰۵	شهرستان تاکستان
۱/۱۶	۴۰۵	۶۰/۴۳	۲۱۵۹۲	۳۱/۲۰	۲۱۹۹۷	شاغل
۰/۸۰	۲۷۸	۸/۴۳	۳۰۱۱	۴/۶۶	۳۲۸۹	بیکار / جویای کار /
۱۳/۸۸	۴۸۲۸	۲۳/۰۸	۸۲۴۶	۱۸/۵۴	۱۳۰۷۴	محصل
۷۶/۷۰	۲۶۶۷۲	۰/۸۸	۳۱۳	۳۸/۲۷	۲۶۹۸۵	خانه دار
۰/۷۰	۲۴۳	۱/۲۰	۴۲۸	۰/۹۵	۶۷۱	دارای درآمد بدون کار
۶/۳۲	۲۱۹۷	۵/۷۴	۲۰۵۱	۶/۰۳	۴۲۴۸	سایر
۰/۴۳	۱۵۱	۰/۲۵	۹۰	۰/۳۴	۲۴۱	اظهار نشده
۱۰۰/۰۰	۳۴۷۷۴	۱۰۰/۰۰	۳۵۷۳۱	۱۰۰/۰۰	۷۰۵۰۵	بخش مرکزی
۱/۱۶	۴۰۵	۶۰/۴۳	۲۱۵۹۲	۳۱/۲۰	۲۱۹۹۷	شاغل
۰/۸۰	۲۷۸	۸/۴۳	۳۰۱۱	۴/۶۶	۳۲۸۹	بیکار / جویای کار /
۱۳/۸۸	۴۸۲۸	۲۳/۰۸	۸۲۴۶	۱۸/۵۴	۱۳۰۷۴	محصل
۷۶/۷۰	۲۶۶۷۲	۰/۸۸	۳۱۳	۳۸/۲۷	۲۶۹۸۵	خانه دار
۰/۷۰	۲۴۳	۱/۲۰	۴۲۸	۰/۹۵	۶۷۱	دارای درآمد بدون کار
۶/۳۲	۲۱۹۷	۵/۷۴	۲۰۵۱	۶/۰۳	۴۲۴۸	سایر
۰/۴۳	۱۵۱	۰/۲۵	۹۰	۰/۳۴	۲۴۱	اظهار نشده



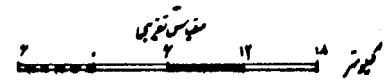
نقشه شهرستان باستان به تفکیک بخش و دهستان

شماره عمومی همراه سال ۱۳۶۵



دولت نام حدود
مرکز آمار ایران
 علامت

- — — — — مرکز کشور
- — — — — حدود شهرستان
- — — — — حدود بخش
- — — — — حدود دهستان
- مرکز شهرستان
- نقشه شهری
- مرکز بخش (نقشه شهری)
- مرکز بخش (نقشه دهستان) - جهت - نقشه شهرستان
- مرکز بخش (نقشه دهستان) - جهت - نقشه شهرستان
- آبادی دارای - - - - - بیشتر از ۱۰۰ نفر



نقشه آستای بخش مرکزی شهرستان باستان از سال ۱۳۶۵

شماره عمومی همراه سال ۱۳۶۵

بخش هارم فصلی

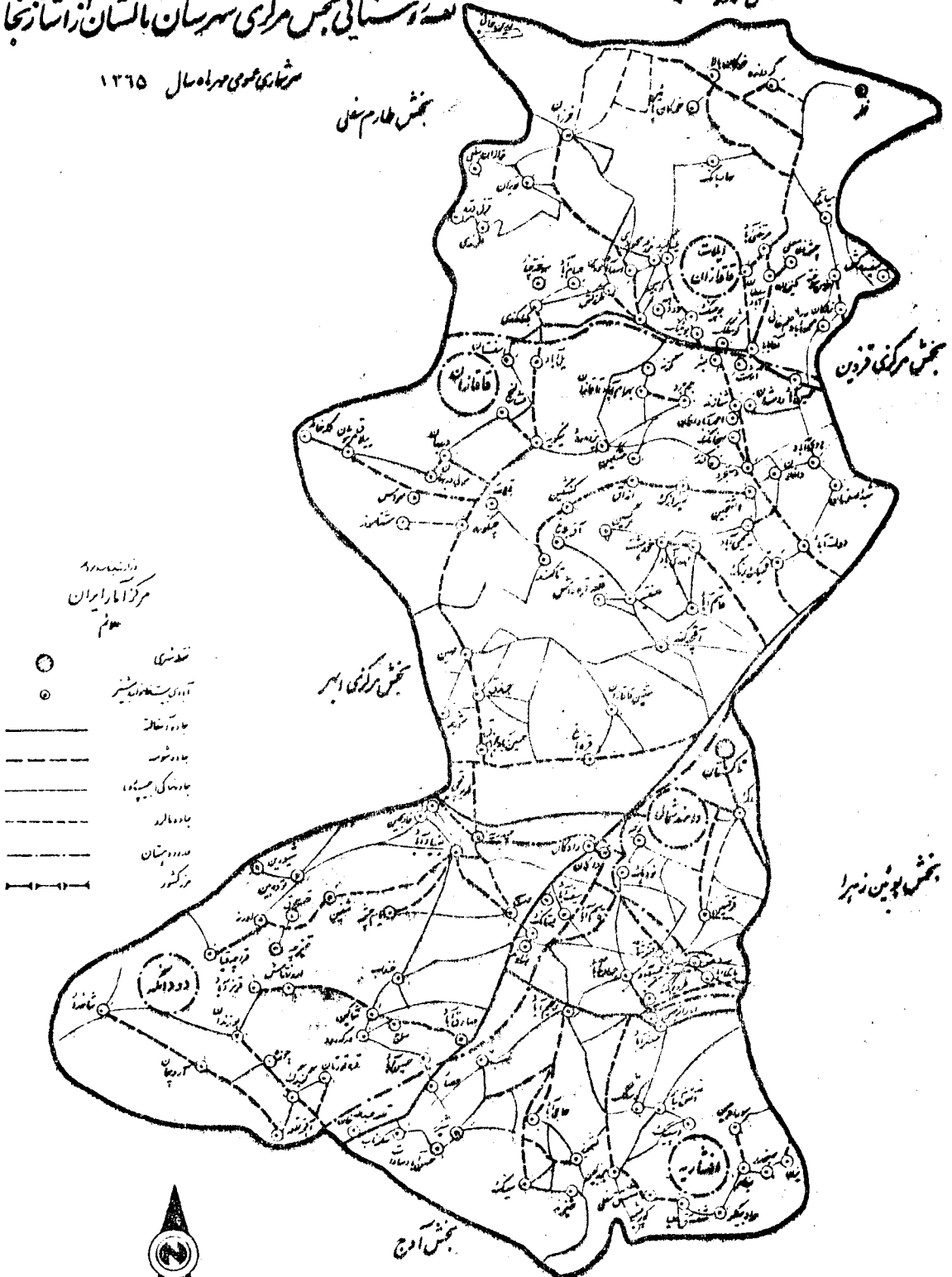
بخش هارم فصلی

بخش مرکزی قزوین

بخش مرکزی ابر

بخش پوپین زهرا

بخش آوج



نقشه عمومی
مرکز امام ابراهیم
سالم

- تقاضای
- آستای شهرستان
- راه آسفالته
- - - راه خاکی
- - - راه سنگی
- - - راه خاکی
- - - راه خاکی
- راه خاکی
- راه خاکی



مقیاس

کیلومتر

آبادی

پرورش بر بوس	پرورش کرم ابریشم	پرورش طیور	دامداری دامپروری	باغداری	زراعت	جمعیت شامل	جمعیت باسواد	جمعیت عورتان بیشتر	کل جمعیت	تعداد خانوار	نوع راه آبادی (کد)	کد آبادی	پرورش مرغی
۵	۱۴	۱۳	۱۲	۱۱	۱۰	۹	۸	۷	۶	۵	۴	۳	۲
۰	۰	۴۸	۲۰۲	۱۵۳	۲۱۲	۶۳۰۴۲	۳۶۱۳۳	۶۶۲۳۸	۱۰۷۴۸۳	۱۹۸۰۰	۲	۲۳۳۳۳۹	پرورش مرغی
۰	۰	۵	۲۰	۲۹	۳۰	۲۲۱۱	۵۶۳۸	۱۱۶۳۱	۱۴۴۲۲	۲۸۰۷	۲	۲۳۳۳۳۰	پرورش مرغی
*	*	*	*	*	*	۳۴	۷۲	۲۷	۹۲	۲۲	۲	۲۳۳۳۳۱	پرورش مرغی
*	*	*	*	*	*	۵۹	۱۵	۲۸	۲۴	۵۴	۲	۲۳۳۳۳۲	پرورش مرغی
*	*	*	*	*	*	۶	۲	۲۲	۲۲	۶	۲	۲۳۳۳۳۳	پرورش مرغی
*	*	*	*	*	*	۱۶۷	۳۵۰	۲۵۵	۷۱۷	۱۳۵	۱	۲۳۳۳۳۴	پرورش مرغی
*	*	*	*	*	*	۲۱	۵۹	۸۸	۱۰۹	۱۷	۲	۲۳۳۳۳۵	پرورش مرغی
*	*	*	*	*	*	۲۵۰	۵۰۸	۲۰۹	۱۱۰۸	۲۱۷	۲	۲۳۳۳۳۶	پرورش مرغی
*	*	*	*	*	*	۶۵	۲۰	۸۵	۳۲۲	۵۲	۳	۲۳۳۳۳۷	پرورش مرغی
*	*	*	*	*	*	۱۰۹	۲۲۱	۴۲۰	۵۶۱	۱۱۲	۱	۲۳۳۳۳۸	پرورش مرغی
*	*	*	*	*	*	۲۴۶	۳۷۳	۸۵۳	۲۰۱۱	۱۹۵	۲	۲۳۳۳۳۹	پرورش مرغی
*	*	*	*	*	*	۳۰۴	۱۶۲	۲۰۳	۱۸۲	۶۷	۲	۲۳۳۳۴۰	پرورش مرغی
*	*	*	*	*	*	۱۱۷	۱۶۲	۳۵۳	۷۱۴	۶۸	۲	۲۳۳۳۴۱	پرورش مرغی
*	*	*	*	*	*	۶۰۱	۶۲۲	۶۶۲	۶۷۴	۲۹	۱	۲۳۳۳۴۲	پرورش مرغی
*	*	*	*	*	*	۲۱	۵۴	۳۸	۱۰۵	۲۱	۲	۲۳۳۳۴۳	پرورش مرغی
*	*	*	*	*	*	۱۳۱	۲۶۰	۵۳۰	۶۸۲	۱۴۱	۲	۲۳۳۳۴۴	پرورش مرغی
*	*	*	*	*	*	۱۲۶	۱۲۱	۴۲۰	۷۸۳	۱۰۰	۲	۲۳۳۳۴۵	پرورش مرغی
*	*	*	*	*	*	۳۲	۴۳	۲۰۲	۳۲۱	۲۱	۳	۲۳۳۳۴۶	پرورش مرغی
*	*	*	*	*	*	۶۶	۱۱۹	۵۲۰	۶۱۲	۷۵	۲	۲۳۳۳۴۷	پرورش مرغی
*	*	*	*	*	*	۲۸	۷۲	۲۶۴	۳۰۳	۱۱۶	۲	۲۳۳۳۴۸	پرورش مرغی
*	*	*	*	*	*	۶۰	۷۳	۶۶۶	۲۲۸	۷۳	۲	۲۳۳۳۴۹	پرورش مرغی
*	*	*	*	*	*	۲۹۷	۴۴۴	۷۲۶	۱۱۲۱	۲۰	۲	۲۳۳۳۵۰	پرورش مرغی
*	*	*	*	*	*	۱۵۵	۱۸۲	۵۱۸	۳۱۴	۱۳۵	۲	۲۳۳۳۵۱	پرورش مرغی
*	*	*	*	*	*	۱۸۲	۴۳۰	۲۱۶	۱۱۴۰	۲۲۲	۳	۲۳۳۳۵۲	پرورش مرغی
*	*	*	*	*	*	۶۴	۹۶	۶۸۱	۲۲۳	۵۲	۱	۲۳۳۳۵۳	پرورش مرغی
*	*	*	*	*	*	۴۳	۵۰	۳۶۱	۲۲۲	۲۳	۲	۲۳۳۳۵۴	پرورش مرغی
*	*	*	*	*	*	۱۳۱	۳۶۲	۹۷۴	۸۰۸	۱۱۱	۲	۲۳۳۳۵۵	پرورش مرغی
*	*	*	*	*	*	۳۴	۷۲	۲۰۰	۷۶۲	۷۱	۲	۲۳۳۳۵۶	پرورش مرغی
*	*	*	*	*	*	۵۸	۸۷	۲۰۲	۴۲۶	۴۶	۳	۲۳۳۳۵۷	پرورش مرغی
*	*	*	*	*	*	۶۷	۵۲	۹۸۱	۲۴۲	۴۴	۲	۲۳۳۳۵۸	پرورش مرغی
*	*	*	*	*	*	۱۵۲	۳۳۱	۴۵۲	۶۵۱	۱۳۵	۲	۲۳۳۳۵۹	پرورش مرغی
*	*	*	*	*	*	۷۲	۵۱۱	۲۲۲	۱۹۲	۶۵	۲	۲۳۳۳۶۰	پرورش مرغی
۱	۰	۳	۳۶	۱۷	۶۶	۸۲۲	۶۰۶	۱۶۲۳۱	۷۲۲۱۱	۲۸۰	۲	۲۳۳۳۶۱	پرورش مرغی
*	*	*	*	*	*	۱۱	۱۰	۳۰	۲۵	۴	۳	۲۳۳۳۶۲	پرورش مرغی
*	*	*	*	*	*	۱	۰	۲	۶	۱	۲	۲۳۳۳۶۳	پرورش مرغی
*	*	*	*	*	*	۳۵	۶۵	۱۲۲	۱۷۲	۲۹	۱	۲۳۳۴۰۱	پرورش مرغی
*	*	*	*	*	*	۱۶	۲۲	۶۲	۹۰	۱۷	۳	۲۳۳۴۰۲	پرورش مرغی
*	*	*	*	*	*	۳	۰	۱۲	۱۳	۱	۴	۲۳۳۴۰۳	پرورش مرغی
*	*	*	*	*	*	۲۲	۶۶	۶۶	۲۲	۸۱	۲	۲۳۳۴۰۴	پرورش مرغی
*	*	*	*	*	*	۲	۰	۸	۳۱	۲	۴	۲۳۳۴۰۵	پرورش مرغی
*	*	*	*	*	*	۷۲	۲۰۹	۲۰۵	۷۶۶	۳۶	۱	۲۳۳۴۰۸	پرورش مرغی
*	*	*	*	*	*	۳۴	۶۲	۱۰۹	۱۲۱	۲۶	۱	۲۳۳۴۱۰	پرورش مرغی
*	*	*	*	*	*	۱۲	۶۴	۸۵	۱۱۰	۱۶	۲	۲۳۳۴۱۱	پرورش مرغی
*	*	*	*	*	*	۴	۳	۶	۶	۱	۲	۲۳۳۴۱۵	پرورش مرغی
*	*	*	*	*	*	۳	۰	۷	۷	۴	۱	۲۳۳۴۱۶	پرورش مرغی

ردیف	نام	تعداد	واحد	مبلغ	مجموع	توضیحات
۱۸	نرخ مذکور سیمان	۲۲	کیلوگرم	۱۰۰	۲۲۰۰	
۱۹	نرخ مذکور سیمان	۲۳	کیلوگرم	۱۰۰	۲۳۰۰	
۲۰	نرخ مذکور سیمان	۲۴	کیلوگرم	۱۰۰	۲۴۰۰	
۲۱	نرخ مذکور سیمان	۲۵	کیلوگرم	۱۰۰	۲۵۰۰	
۲۲	نرخ مذکور سیمان	۲۶	کیلوگرم	۱۰۰	۲۶۰۰	
۲۳	نرخ مذکور سیمان	۲۷	کیلوگرم	۱۰۰	۲۷۰۰	
۲۴	نرخ مذکور سیمان	۲۸	کیلوگرم	۱۰۰	۲۸۰۰	
۲۵	نرخ مذکور سیمان	۲۹	کیلوگرم	۱۰۰	۲۹۰۰	
۲۶	نرخ مذکور سیمان	۳۰	کیلوگرم	۱۰۰	۳۰۰۰	
۲۷	نرخ مذکور سیمان	۳۱	کیلوگرم	۱۰۰	۳۱۰۰	
۲۸	نرخ مذکور سیمان	۳۲	کیلوگرم	۱۰۰	۳۲۰۰	
۲۹	نرخ مذکور سیمان	۳۳	کیلوگرم	۱۰۰	۳۳۰۰	
۳۰	نرخ مذکور سیمان	۳۴	کیلوگرم	۱۰۰	۳۴۰۰	
۳۱	نرخ مذکور سیمان	۳۵	کیلوگرم	۱۰۰	۳۵۰۰	
۳۲	نرخ مذکور سیمان	۳۶	کیلوگرم	۱۰۰	۳۶۰۰	
۳۳	نرخ مذکور سیمان	۳۷	کیلوگرم	۱۰۰	۳۷۰۰	
۳۴	نرخ مذکور سیمان	۳۸	کیلوگرم	۱۰۰	۳۸۰۰	
۳۵	نرخ مذکور سیمان	۳۹	کیلوگرم	۱۰۰	۳۹۰۰	
۳۶	نرخ مذکور سیمان	۴۰	کیلوگرم	۱۰۰	۴۰۰۰	
۳۷	نرخ مذکور سیمان	۴۱	کیلوگرم	۱۰۰	۴۱۰۰	
۳۸	نرخ مذکور سیمان	۴۲	کیلوگرم	۱۰۰	۴۲۰۰	
۳۹	نرخ مذکور سیمان	۴۳	کیلوگرم	۱۰۰	۴۳۰۰	
۴۰	نرخ مذکور سیمان	۴۴	کیلوگرم	۱۰۰	۴۴۰۰	
۴۱	نرخ مذکور سیمان	۴۵	کیلوگرم	۱۰۰	۴۵۰۰	
۴۲	نرخ مذکور سیمان	۴۶	کیلوگرم	۱۰۰	۴۶۰۰	
۴۳	نرخ مذکور سیمان	۴۷	کیلوگرم	۱۰۰	۴۷۰۰	
۴۴	نرخ مذکور سیمان	۴۸	کیلوگرم	۱۰۰	۴۸۰۰	
۴۵	نرخ مذکور سیمان	۴۹	کیلوگرم	۱۰۰	۴۹۰۰	
۴۶	نرخ مذکور سیمان	۵۰	کیلوگرم	۱۰۰	۵۰۰۰	
۴۷	نرخ مذکور سیمان	۵۱	کیلوگرم	۱۰۰	۵۱۰۰	
۴۸	نرخ مذکور سیمان	۵۲	کیلوگرم	۱۰۰	۵۲۰۰	
۴۹	نرخ مذکور سیمان	۵۳	کیلوگرم	۱۰۰	۵۳۰۰	
۵۰	نرخ مذکور سیمان	۵۴	کیلوگرم	۱۰۰	۵۴۰۰	

آبادی

فعايت كشادوزى						مجميت شامل	مجميت باسواد	مجميت عمال و بشتر	كل مجميت	تعداد خانوار	نوع راه آبادى ركذ	كذ آبادى	آبادى
پرورش بچوس	پرورش كرم البرسيم	پرورش طيور	دامدارى دامپرورى	باغدارى	زراعت								
۵	۱۴	۱۳	۱۲	۱۱	۱۰	۹	۸	۷	۶	۵	۴	۳	۲
			*	*	*	۶۳	۶۸	۱۹۵	۲۶۲	۴۷	۲	۲۳۳۲۲
			*	*	*	۶۶	۲۲۱	۴۳۳	۲۶۲	۹۲	۲	۲۳۳۲۵
			*	*	*	۷۶	۶۱۱	۶۶۲	۳۲۲	۶۶	۱	۲۳۳۲۳۰
			*	*	*	۳	۱	۶	۸	۲	۲	۲۳۳۲۳۲
			*	*	*	۵	۱	۲۰	۵۲	۳	۴	۲۳۳۲۳۴
			*	*	*	۷۷	۱۸۱	۲۰۶	۴۱۲	۵۶	۳	۲۳۳۲۳۵
			*	*	*	۲	۰	۸	۸	۱	۳	۲۳۳۲۳۶
			*	*	*	۱۳	۴	۳۱	۴۳	۶	۳	۲۳۳۲۳۸
			*	*	*	۶۳	۹۲	۲۳۰	۵۰۲	۷۳	۲	۲۳۳۲۴۰
			*	*	*	۶۱	۷۲	۸۶	۷۷	۵۱	۲	۲۳۳۲۴۵
			*	*	*	۳	۰	۶	۷	۱	۴	۱۵۳۲۳۲
			*	*	*	۶۱	۶۲	۷۸	۱۰۰	۵۱	۲	۲۵۳۲۳۲
			*	*	*	۲۶	۷۶	۱۸۰	۲۱۲	۲۲	۱	۲۳۳۲۳۵
			*	*	*	۴	۰	۷	۸	۱	۴	۲۳۳۲۳۷
			*	*	*	۲۰	۰	۴۳	۵۷	۸	۲	۲۳۳۲۳۸
			*	*	*	۳۲	۷۸	۱۱۵	۱۴۱	۲۶	۲	۶۵۳۲۳۲
			*	*	*	۱۳	۱۳	۳۳۱	۶۶۱	۲۲	۳	۶۰۳۲۳۲
			*	*	*	۷۲	۳۳	۲۱۱	۳۰۱	۵۱	۲	۱۶۳۲۳۲
			*	*	*	۶۰۲	۷۵۲	۳۳۸	۳۶۰۱	۱۶۱	۲	۱۶۳۲۳۲
			*	*	*	۱	۰	۴	۸	۱	۴	۱۶۳۲۳۲
			*	*	*	۱	۰	۲	۵	۱	۴	۲۳۳۲۳۲
			*	*	*	۶	۰	۱۲	۱۶	۲	۴	۲۳۳۲۳۲
			*	*	*	۲	۰	۵	۵	۱	۴	۲۳۳۲۳۲
			*	*	*	۱۱۱	۲۲۲	۱۵۶	۶۷۸	۱۵۱	۲	۱۸۳۲۳۲
			*	*	*	۶۱	۶۱	۶۵	۶۷	۳۱	۲	۲۳۳۲۳۲
			*	*	*	۶	۰	۱۲	۲۰	۴	۴	۶۳۳۲۳۲
			*	*	*	۵۵	۲۸	۵۷۱	۵۰۲	۳۳	۲	۱۶۳۲۳۲
			*	*	*	۱۵	۶۶	۶۶۱	۱۱۸	۲۶	۲	۳۰۳۲۳۲
			*	*	*	۱۵	۶۷	۶۶۱	۲۲۵	۲۶	۲	۲۰۳۲۳۲
			*	*	*	۲۶	۴۳	۶۰۲	۳۸۳	۷۵	۱	۳۰۳۲۳۲
			*	*	*	۳۵	۵۰۱	۷۰۲	۶۶۲	۳۳	۲	۵۰۳۲۳۲
			*	*	*	۲۲	۶۲	۶۲	۸۸	۸۱	۲	۶۰۳۲۳۲
			*	*	*	۵	۰	۵۱	۸۱	۲	۴	۲۰۳۲۳۲
			*	*	*	۴	۲	۸	۸	۲	۳	۷۰۳۲۳۲
			*	*	*	۵۲	۲	۶۰	۳۷	۱۵	۲	۶۰۳۲۳۲
			*	*	*	۷۶	۳۰۲	۶۲۲	۷۱۳	۲۰	۲	۲۱۵۲۳۲
			*	*	*	۵۲	۳۲	۵۰۱	۶۲۱	۵۲	۲	۳۱۵۲۳۲
			*	*	*	۳	۴	۶	۷	۲	۲	۵۱۵۲۳۲
			*	*	*	۸۲	۵۶	۲۲۱	۶۷۱	۶۲	۱	۶۱۵۲۳۲
			*	*	*	۱۱	۶۲	۵۸	۵۶	۳۱	۲	۱۲۵۲۳۲
			*	*	*	۱	۱	۴	۷	۱	۲	۱۲۵۲۳۲
			*	*	*	۶۶	۳۸۱	۷۸۲	۹۶۰	۶۷	۱	۲۱۵۲۳۲
			*	*	*	۶۶۱	۱۶۵	۷۳۶	۲۲۱۱	۷۲۲	۱	۳۱۵۲۳۲
			*	*	*	۷۶	۱۲۰	۶۶۱	۶۶۳	۶۶	۲	۲۱۵۲۳۲
			*	*	*	۱۰۰	۱۲	۵۵	۲۷	۱۱	۲	۶۲۵۲۳۲

آبادی

فصلت کشاورزی						مجموعت شامل	مجموعت باسواد	مجموعت عساکر و پیشتر	کل جمعیت	تعداد خانوار	نوع راه آبادی (رکد)	رکد آبادی	آبادی
پرورش زنبورسل	پرورش گاو	پرورش گاو	دامداری دامپروری	باغداری	زراعت								
۱۵	۱۴	۱۳	۱۲	۱۱	۱۰	۹	۸	۷	۶	۵	۴	۳	۲
			*		*	۲۸	۲۰	۱۱۴	۱۲۱	۲۹	۲	۲۲۲۵۲۹
			*		*	۱	۲	۲	۴	۱	۱	۲۲۲۵۲۹
			*		*	۴	۱	۱۱	۵۱	۲	۲	۲۲۲۵۲۹
			*		*	۱۵۵	۲۸۲	۸۱۶	۸۵۷	۱۵۱	۲	۲۲۲۵۲۹
			*		*	۳۵	۳۸	۲۸۱	۲۵۰	۳۴	۲	۲۲۲۵۲۹
			*		*	۸۷	۱۶۰	۲۸۲	۷۵۲	۶۵	۱	۲۲۲۵۲۹
			*		*	۶	۰	۳۱	۲۰	۴	۴	۲۲۲۵۲۹
			*		*	۲۲	۳۴	۵۶	۱۲۱	۲۲	۲	۲۲۲۵۲۹
			*		*	۶۲	۳۴	۵۷	۱۰۱	۱۶۱	۲	۲۲۲۵۲۹
			*		*	۵	۶	۱۸	۲۰	۴	۲	۲۲۲۵۲۹
			*		*	۱۶۱	۶۲۲	۵۰۰	۶۸۶	۱۱۲	۲	۲۲۲۵۲۹
۹	۰	۱۲	۶۶	۶۶	۶۶	۸۷۲۱	۷۱۵۶۱	۱۷۶۲۱۴	۲۲۲۳۲	۵۵۸۶۱		
*	*	*	*	*	*	۳۲۴	۲۱۰	۵۶۷	۲۲۰	۳۶۱	۲	۲۲۲۵۲۹
*	*	*	*	*	*	۱۰۱	۸۰۱	۶۲	۱۲۵	۸۶	۲	۲۲۲۵۲۹
*	*	*	*	*	*	۵۸	۶۸۱	۶۸۲	۶۶۳	۷۶	۱	۲۲۲۵۲۹
*	*	*	*	*	*	۸۱۲	۳۴۳	۱۱۰	۳۰۱	۲۰۲	۱	۲۲۲۵۲۹
*	*	*	*	*	*	۲۱۱	۶۰۲	۳۴۳	۸۳۸	۱۰۸	۱	۲۲۲۵۲۹
*	*	*	*	*	*	۶۲۱	۲۲۲	۶۰۶	۷۷۷	۱۵۱	۲	۲۲۲۵۲۹
*	*	*	*	*	*	۲۲	۳۲	۳۴	۶۶	۱۶۱	۲	۲۲۲۵۲۹
*	*	*	*	*	*	۳۳۱	۲۰۲	۲۶۵	۱۶۶	۲۵۱	۲	۲۲۲۵۲۹
*	*	*	*	*	*	۶۸۱	۲۰۲	۳۱۸	۲۰۱	۸۲۲	۲	۲۲۲۵۲۹
*	*	*	*	*	*	۱۲۱	۳۶۲	۱۵۳	۳۸۵	۸۰۱	۲	۲۲۲۵۲۹
*	*	*	*	*	*	۳۲۲	۳۶۲	۱۲۱۱	۳۶۳۱	۱۶۲	۲	۲۲۲۵۲۹
*	*	*	*	*	*	۵۲	۱۵۱	۷۶۲	۶۱۲	۵۶	۴	۲۲۲۵۲۹
*	*	*	*	*	*	۳۲۱	۵۱۲	۵۶۸	۱۰۷	۷۲۱	۱	۲۲۲۵۲۹
*	*	*	*	*	*	۱۵۲	۵۱۶	۵۰۱	۷۶۳۱	۷۸۲	۲	۲۲۲۵۲۹
*	*	*	*	*	*	۶۲	۶۵۶	۳۰۱۱	۲۰۳۱	۶۶۲	۲	۲۲۲۵۲۹
*	*	*	*	*	*	۳۵۱	۱۳۴	۶۸۷	۱۵۱	۱۵۱	۱	۲۲۲۵۲۹
*	*	*	*	*	*	۶۶۱	۸۶۲	۶۶۶	۱۵۱	۱۵۱	۲	۲۲۲۵۲۹
*	*	*	*	*	*	۳۶۱	۷۶۲	۶۸۷	۳۸۶	۱۷۱	۲	۲۲۲۵۲۹
*	*	*	*	*	*	۲۱	۳۰	۳۵	۶۶	۱۰۰	۲	۲۲۲۵۲۹
*	*	*	*	*	*	۸۸	۷۶۱	۴۰۸	۵۲۱	۵۸	۲	۲۲۲۵۲۹
*	*	*	*	*	*	۷۰	۶۶۱	۶۸۲	۶۲۲	۳۸	۱	۲۲۲۵۲۹
*	*	*	*	*	*	۸۳	۶۱۱	۶۹۱	۶۳۲	۷۳	۱	۲۲۲۵۲۹
*	*	*	*	*	*	۶۳۱۱	۲۳۸۲	۲۸۳۳	۵۵۳۵	۵۰۲۱	۱	۲۲۲۵۲۹
*	*	*	*	*	*	۸۰۱	۵۵۱	۱۰۳	۶۰۳	۱۰۱	۱	۲۲۲۵۲۹
*	*	*	*	*	*	۲۳۵	۶۸۲۱	۶۲۰۲	۳۱۲۲	۶۸۵	۲	۲۲۲۵۲۹
*	*	*	*	*	*	۷۲۱	۶۱۲	۵۵۰	۶۷۶	۲۲۱	۲	۲۲۲۵۲۹
*	*	*	*	*	*	۲۶	۷۶۱	۵۰۳	۱۵۱	۷۶	۲	۲۲۲۵۲۹
*	*	*	*	*	*	۳۱	۳۲۱	۸۵۸	۵۶۵	۱۰۷	۲	۲۲۲۵۲۹
*	*	*	*	*	*	۴۰	۳۲۱	۸۰۲	۳۸۴	۷۲	۲	۲۲۲۵۲۹
*	*	*	*	*	*	۳۶	۲۰۱	۳۸۵	۴۶۳	۱۶	۲	۲۲۲۵۲۹
*	*	*	*	*	*	۳۲	۳۶	۳۵۱	۳۸۱	۱۲	۲	۲۲۲۵۲۹
*	*	*	*	*	*	۶۳	۱۰۱	۵۸۱	۸۰۲	۲۵	۲	۲۲۲۵۲۹

فعايت كش و درزي						آبادی							
پرورش بربورس	پرورش كرم ابراهيم	پرورش شپور	داهداري واپزري	باغداری	زراعت	بمیت شامل	بمیت باسواد	بمیت عسالی بیشتر	کل بمیت	تعداد خانوار	نوع راه آبادی (کد)	کد آبادی	آبادی
۵	۱۴	۱۳	۱۲	۱۱	۱۰	۹	۸	۷	۶	۵	۴	۳	۲
						۱	۰	۱	۱	۱	۲	۲۲۲۲۲۲	سر بسا کین
						۹۰۰	۱۷۸۸	۲۸۴۲	۴۹۱۲	۹۴۶	۱	۲۲۲۲۲۲	سند
						۸۸۱	۱۶۴	۷۰۶	۵۷۱۱	۲۲۲	۳	۲۲۲۲۲۲	رود
						۵۱۱	۴۷۲	۸۳۸	۶۳۵	۱۱۱	۳	۲۲۲۲۲۲	شبه
						۲۲	۲۵	۱۱۱	۲۵۲	۱۲	۲	۲۲۲۲۲۲	مستان امدت شمالی
		۶	۶	۱۱	۱۱	۱۸۹۱	۴۶۶۶	۶۸۷۸	۸۸۲۸	۱۶۶۸			ساحه جهانگردی
						۱	۲	۵	۶	۱	۱	۲۲۲۲۸۸	ساحه لیبنیات پاک
						۲۸۷	۸۱۹	۱۶۲۲	۲۱۵۱	۳۸۲	۱	۲۲۲۲۸۴	کوی کاه
						۲	۶	۷	۱۱	۲	۱	۲۲۲۲۸۴۵	کلیت سازی تک نام
						۳	۳	۲	۳	۲	۱	۲۲۲۲۲۲	زک
						۱	۳۲	۸۱۹	۱۰۵۴	۱۷۵	۱	۲۲۲۲۸۴۸	پن
						۲۱۲	۲۵۷	۶۷۸	۳۶۶	۱۶۶	۲	۲۲۲۲۸۴۸	دامداری و ارغان
						۳	۲	۵	۹	۲	۱	۲۲۲۲۵۰	اجر پزی حاجی شعبان
						۶	۴	۶	۶	۵	۲	۲۲۲۲۵۸	اجر پزی خوشین
						۶	۱	۸	۱۲	۴	۲	۲۲۲۲۵۸۵	اجر پزی روشن
						۷	۰	۹	۱۰	۲	۲	۲۲۲۲۵۷	نادر
						۳	۰	۲	۳	۱	۲	۲۲۲۲۲۲	اری غلاشی
						۶	۰	۲۱	۲۰	۶	۳	۲۲۲۲۶۸	اری محمدی
						۱	۲	۲	۳	۱	۲	۲۲۲۲۶۸	اری ولی عمر
						۱	۱	۱	۱	۱	۳	۲۲۲۲۶۸	مهتدی منوچهر کاظمی
						۵	۱	۱۱	۱۲	۲	۲	۲۲۲۲۶۸	هدایتی
						۲	۰	۴	۵	۲	۱	۲۲۲۲۶۷	ایباد
						۸۶۸	۲۱۱۳	۳۱۱۳	۳۹۶۳	۷۸۷	۱	۸۶۸۶۲۲	مستان قاقازان
						۷۶	۲۱۲	۵۵۲	۸۶۱	۶۶	۲	۶۶۸۶۲۲	ایباد
						۷۷	۲۱۵	۸۵۲	۱۲۱	۵۰	۲	۷۸۷۲۲۲	ایباد
						۶۶۶	۳۲۳۱	۴۱۰۶۱	۴۶۶۶	۵۶۶۵			ایباد
						۱۲	۳	۶	۳	۱۰	۳	۲۲۲۲۲۲	ایباد افان
						۹	۳۱	۴۱	۴۶	۹	۳	۲۲۲۲۲۲	سنان
						۳۳	۶۴	۱۴۴	۱۸۲	۳۲	۲	۲۲۲۲۲۲	پن
						۱۲۵	۳۱۲	۳۳۴	۵۵۵	۵۸	۱	۲۲۲۲۲۲	غ
						۶۷	۱۶۱	۳۱۲	۴۰۴	۶۶	۲	۲۲۲۲۲۲	کشد
						۶۷	۱۶۱	۳۱۲	۴۰۴	۲۷	۲	۲۲۲۲۲۲	ایباد
						۶۸	۱۵۱	۳۶۲	۴۳۲	۲۶	۲	۲۲۲۲۲۲	میت
						۵۷	۱۷	۶۰۲	۶۶۲	۴۸	۳	۲۲۲۲۲۲	ایباد
						۱۲	۱۲	۲۸	۳۲	۶	۲	۲۲۲۲۲۲	میت
						۲۲۸	۲۰۹	۶۶۰	۷۲۶	۱۴۰	۳	۲۲۲۲۲۲	میت
						۱	۴	۴	۴	۱	۱	۲۲۲۲۲۲	ایباد
						۷۰۱	۴۳۳	۱۳۱	۱۶۸	۱۷۸	۲	۲۲۲۲۲۲	ایباد
						۳	۳	۵	۵	۲	۱	۲۲۲۲۲۲	ایباد
						۷۶	۱۶۱	۳۲۳	۴۳۵	۹۰	۳	۲۲۲۲۲۲	ایباد
						۷۰۲	۵۸۲	۳۳۶	۴۵۷	۳۵۱	۲	۳۲۲۲۲۲	ایباد
						۱۳۰	۴۶۱	۴۰۴	۵۱۴	۱۷	۲	۲۲۲۲۲۲	ایباد
						۲۰۰	۳۳۳	۵۶۶	۸۱۷	۶۶۱	۲	۲۲۲۲۲۲	ایباد

تعمیرگاه شین آلات درزی	۳۰	۱	*	*	*	*	*	*	۲۰۰	۲۰	۵۰
فروشگاه تعاونی	۲۹	۲	*	*	*	*	*	*	۲۰۰	۲۰	۵۰
دسترسی به وسایله تعمیراتی	۲۸	۲	*	*	*	*	*	*	۲۰۰	۲۰	۵۰
تعمیرات	۲۷	۲	*	*	*	*	*	*	۲۰۰	۲۰	۵۰
دسترسی به روزنامه و مجله	۲۶	۲	*	*	*	*	*	*	۲۰۰	۲۰	۵۰
صندوق پست	۲۵	۵	*	*	*	*	*	*	۲۰۰	۲۰	۵۰
بیمار و ماما ی روستایی	۲۴	۶	*	*	*	*	*	*	۲۰۰	۲۰	۵۰
دانشگاه فنی و مهندسی	۲۳	۱۵	*	*	*	*	*	*	۲۰۰	۲۰	۵۰
پزشک	۲۲	۵	*	*	*	*	*	*	۲۰۰	۲۰	۵۰
خانه بهداشت	۲۱	۶	*	*	*	*	*	*	۲۰۰	۲۰	۵۰
مرکز بهداشتی درمانی	۲۰	۱	*	*	*	*	*	*	۲۰۰	۲۰	۵۰
حمام	۱۹	۵۲	*	*	*	*	*	*	۲۰۰	۲۰	۵۰
آموزش ریاضت سوادآموزی	۱۸	۲۲	*	*	*	*	*	*	۲۰۰	۲۰	۵۰
مدرسه راهنمایی	۱۷	۱۰	*	*	*	*	*	*	۲۰۰	۲۰	۵۰
دبستان	۱۶	۵۸	*	*	*	*	*	*	۲۰۰	۲۰	۵۰
برن	۱۵	۲۲	*	*	*	*	*	*	۲۰۰	۲۰	۵۰
آب لوله کشی	۱۴	۵۴	*	*	*	*	*	*	۲۰۰	۲۰	۵۰
پایگاه مخابرات بیج	۱۳	۲	*	*	*	*	*	*	۲۰۰	۲۰	۵۰
مرکز خدمات روستایی	۱۲	۱	*	*	*	*	*	*	۲۰۰	۲۰	۵۰
دفتر جهاد سازندگی	۱۱	۱	*	*	*	*	*	*	۲۰۰	۲۰	۵۰
شورای اسلامی روستایی	۱۰	۵۰	*	*	*	*	*	*	۲۰۰	۲۰	۵۰
امان مذهبی مسلمانان	۹	۷۵	*	*	*	*	*	*	۲۰۰	۲۰	۵۰
سنگ مذهبی مسلمانان	۱۸	۲۸	*	*	*	*	*	*	۲۰۰	۲۰	۵۰

فعالیت کشاورزی

فعالیت کشاورزی						جمعیت شغل	جمعیت باسواد	جمعیت عساکر بیشتر	کل جمعیت	تعداد خانوار	نوع راه آبادی (کیلومتر)	کده آبادی	آبادی
پرورش ربووس	پرورش گاو برهیم	پرورش طیور	دامداری دامپروری	باغداری	زرراحت								
۵	۱۲	۱۳	۱۲	۱۱	۱۰	۹	۸	۷	۶	۵	۴	۳	۲
		*	*	*	*	۲	۰	۸	۱۱	۲	۲	۲۲۲۲۲ استان
		*	*	*	*	۹۵	۱۸۵	۲۵۲	۳۲۳	۲۶	۲	۲۲۲۲۲ ره
		*	*	*	*	۱۸۱	۷۷۳	۲۲۷	۶۹۶	۱۷۵	۱	۲۲۲۲۲ آباد
		*	*	*	*	۳۶	۱۲۶	۵۱۲	۲۶۵	۵۲	۲	۳۲۲۲۲ آباد جردن
		*	*	*	*	۸۱	۳۰	۶۶	۶۸	۷۱	۲	۲۲۲۲۲ آباد
		*	*	*	*	۲۰۲	۷۰۶	۱۰۰۱	۳۶۳۱	۲۲۸	۲	۲۲۲۲۲ وقت
		*	*	*	*	۲۰۵	۵۳۳	۲۷۶	۰۹۸	۷۳۱	۲	۲۲۲۲۲ دن
		*	*	*	*	۱۰۸	۵۹۱	۱۵۳	۶۷۵	۷۰۱	۲	۲۲۲۲۲ مان
		*	*	*	*	۳۲۱	۷۳۲	۷۷۶	۳۵۸	۵۰۱	۲	۰۳۲۲۲ مرد
		*	*	*	*	۲	۲	۷	۸	۲	۲	۱۲۲۲۲ مان چاهی
		*	*	*	*	۳۰۲	۶۵۳	۸۶۶	۶۸۸	۱۶۱	۲	۲۲۲۲۲ آباد
		*	*	*	*	۳۰۱	۱۸۱	۲۰۳	۳۵۳	۹۱	۲	۲۲۲۲۲ شان
		*	*	*	*	۵۷	۶۲۱	۲۷۰	۲۵۰	۸۵	۲	۲۲۲۲۲ س
		*	*	*	*	۸۶	۵۲۱	۷۵۲	۱۵۱	۲۵	۲	۷۳۲۲۲ بانک
		*	*	*	*	۶۳	۳۵	۳۲۱	۶۶۰	۵۲	۲	۸۳۲۲۲ یدر بیدمان
		*	*	*	*	۲۱	۳	۲۲	۲۱	۲	۲	۲۵۲۲۲ مانلو
		*	*	*	*	۶۱۱	۶۱۲	۵۶۳	۶۶۶	۱۰۱	۲	۳۵۲۲۲ زند
		*	*	*	*	۲۲	۳۲	۸۷	۱۱۱	۲۰	۲	۳۵۲۲۲ سو بند
		*	*	*	*	۵۵	۷۸	۱۶۶	۱۹۹	۳۱	۲	۲۲۲۲۲ نفاقان
		*	*	*	*	۷۵	۸۶	۲۸۱	۲۲۸	۳۰	۲	۲۲۲۲۲ چه
		*	*	*	*	۶۱۳	۹۱۲	۱۶۰۶	۷۸۰۷	۳۳۱	۲	۲۵۲۲۲ اسفهان
		*	*	*	*	۳۲۱	۶۷۲	۱۲۵۱	۶۷۶	۶۰۱	۲	۸۵۲۲۲ از کب
		*	*	*	*	۱۹	۱۸۱	۷۳۲	۱۱۳	۷۸	۲	۰۶۲۲۲ قبه
		*	*	*	*	۲۷	۱۲۱	۶۲۲	۸۲۱	۶۵	۲	۲۲۲۲۲ لنج
		*	*	*	*	۱۰	۳۲	۳۵	۶۳	۱۲	۲	۶۶۲۲۲ اند اقی
		*	*	*	*	۲۵	۳۲	۶۶	۳	۱۸	۲	۲۲۲۲۲ م آباد
		*	*	*	*	۹۵	۲۱۹	۱۵۱	۳۲۳	۱۷	۲	۶۶۲۲۲ بیاغ
		*	*	*	*	۳۲	۳۸	۶۷	۹۲	۶۶	۲	۰۷۲۲۲ داش
		*	*	*	*	۵	۳	۶	۶	۱	۲	۱۷۲۲۲ کورملو
		*	*	*	*	۲۲	۰	۳۰	۳۵	۸	۲	۲۷۲۲۲ قمر شون
		*	*	*	*	۰۸	۵۳۱	۷۳۲	۸۶۲	۵۱	۲	۲۷۲۲۲ ه فرد اقی
		*	*	*	*	۶۷۸	۶۳۳	۸۱۶	۶۶۶	۲۰۱	۲	۳۲۲۲۲ بند
		*	*	*	*	۲۶۵	۵۲۶	۸۵۵	۵۲۱۱	۱۹۱	۲	۵۲۲۲۲ یکبیزرک
		*	*	*	*	۱	۰	۱	۱	۱	۱	۷۷۲۲۲ ه خانه کبک
		*	*	*	*	۱	۰	۱	۱	۱	۲	۶۶۲۲۲ گاه ماسه شوشی اقباشی
		*	*	*	*	۲۱	۶	۳۰	۶۳	۱۱	۲	۲۸۲۲۲ خانه
		*	*	*	*	۳	۲	۱۰	۵۱	۳	۲	۲۸۲۲۲
		*	*	*	*	۲	۳	۱۱	۲۱	۲	۲	۳۶۲۲۲ اجین
		*	*	*	*	۲۲۶	۵۲۲	۲۳۸	۱۱۲۸	۲۵۱	۲	۵۲۲۲۲ ر
		*	*	*	*	۱۹۹	۵۲۲	۱۲۰۷	۱۶۵۰	۸۶۱	۲	۶۶۲۲۲ نلین
		*	*	*	*	۲۸	۵۵	۱۰۸	۱۲۱	۲۲	۲	۷۸۲۲۲ ته
		*	*	*	*	۹	۲	۲۲	۲۲	۵	۲	۷۸۲۲۲ ه کلن
		*	*	*	*	۲۶	۳۳	۹۰	۱۲۰	۵۱	۲	۶۸۲۲۲ بیان
		*	*	*	*	۳۰۳	۸۵	۳۳۱	۳۸۱	۶۲	۲	۱۶۲۲۲ کسین
		*	*	*	*	۲	۰	۶	۲۱	۲	۲	۲۲۲۲۲

آبادی

فعالیت کشاورزی						جمعیت شامل	جمعیت باسواد	جمعیت عساکر بیشتر	کل جمعیت	تعداد خانوار	نوع راه آبدی (کد)	کد آبدی	۲
پرورش طیور	پرورش گاو و بز	پرورش گاو شیری	پرورش گاو گوشتی	پرورش دامهای دیگر	زراعت								
۵	۱۴	۱۲	۱۲	۱۱	۱۰	۹	۸	۷	۶	۵	۴	۳	۲
*	*	*	*	*	*	۲	۲	۹	۱۶	۲	۲	۲۳۳۹۹۹
*	*	*	*	*	*	۱۰۵	۱۲۸	۲۱۶	۴۰۲	۲۶	۲	۲۳۴۰۰۲
*	*	*	*	*	*	۱۴۷	۱۷۷	۴۶۴	۶۳۷	۸۹	۲	۲۳۴۰۰۹
*	*	*	*	*	*	۱	۲	۲	۴	۱	۱	۲۳۴۰۱۰
*	*	*	*	*	*	۱۷۸	۳۱۴	۶۱۷	۹۶۷	۱۴۱	۲	۲۳۴۰۱۱
*	*	*	*	*	*	۲۳۲	۶۵۶	۱۳۱۴	۱۶۶۱	۲۸۰	۲	۲۳۴۰۱۶
*	*	*	*	*	*	۱۶۳	۸۰۴	۱۰۶۰	۱۰۸۰	۱۳۴	۲	۲۳۴۰۱۸
*	*	*	*	*	*	۱۲	۱۲	۱۶	۸۷	۹۱	۳	۲۳۴۰۱۹
*	*	*	*	*	*	۲۷۸	۱۰۹۰	۱۰۶۱	۱۶۴۲	۴۵۳	۲	۲۳۴۰۲۲
*	*	*	*	*	*	۹۷	۱۲۵	۱۷۱	۲۴۱	۵۷	۲	۲۳۴۰۲۲
*	*	*	*	*	*	۱۰۱	۸۱۰	۱۲۴	۳۵۳	۱۱۲	۲	۲۳۴۰۲۴
*	*	*	*	*	*	۱۴۱	۳۸	۸۷۸	۴۵۸	۷۷	۲	۲۳۴۰۲۸

پرورش زنبورسل	پرورش گاو برهیم	پرورش گاو سیور	دامداری و دامپروری	باغداری	زراعت
---------------	-----------------	----------------	--------------------	---------	-------

۱	۲	۳	۴	۵	۶	۷	۸	۹	۱۰
	بخش مرکزی								
	دهستان انشاریه								
۱	اقکهر بیز	۲۲۲۲۲۱	۲						
۲	جعفر اباد قحطعلی خان	۲۲۲۲۲۸	۲						
۳	ظالافان	۲۲۲۲۳۲	۳						
۴	کسلان	۲۲۲۲۳۶	۲						
۵	ولی جانلو	۲۲۲۲۵۲	۳						
۶	هاشم بیانی	۲۲۲۲۵۳	۲						
۷	همای نیک	۲۲۲۲۵۴	۳						
۸	بیاضی جلاغ	۲۲۲۲۵۵	۲						
	دهستان ایلات قاقازان								
۹	ابا اشبار	۲۲۲۲۹۵	۲						
۱۰	ابترقی	۲۲۲۲۹۶	۱						
۱۱	ابخرم	۲۲۲۲۹۷	۴						
۱۲	اعتین دره علیا	۲۲۲۳۰۰	۴	*					
۱۳	اسماعیل اباد	۲۲۲۳۰۳	۳						
۱۴	اعلیایی تلاق	۲۲۲۳۰۶	۴	*					
۱۵	الکدقش	۲۲۲۳۰۹	۳						
۱۶	انجلین سفلی	۲۲۲۳۱۲	۳	*					
۱۷	انجلین علیا	۲۲۲۳۱۳	۳	*					
۱۸	انجلین وسطی	۲۲۲۳۱۴	۳	*					
۱۹	اوه چاک	۲۲۲۳۱۶	۳						
۲۰	بیابان سفلی	۲۲۲۳۱۷	۳	*					
۲۱	بیابان علیا	۲۲۲۳۱۸	۳	*					
۲۲	بیابین	۲۲۲۳۱۹	۳						
۲۳	بیر کیده	۲۲۲۳۲۰	۳	*					
۲۴	بیرنگه	۲۲۲۳۲۳	۴						
۲۵	پشام	۲۲۲۳۲۶	۳						
۲۶	پلنگه	۲۲۲۳۲۷	۴	*					
۲۷	پیر سرخوند	۲۲۲۳۲۸	۲	*					
۲۸	شبه شیر	۲۲۲۳۲۹	۴						
۲۹	تلچین سفلی	۲۲۲۳۳۱	۳						
۳۰	تلچین علیا	۲۲۲۳۳۲	۳						
۳۱	جودکی	۲۲۲۳۳۷	۳						
۳۲	چاللیچال	۲۲۲۳۳۹	۴						
۳۳	چشمه چنار	۲۲۲۳۴۱	۴						
۳۴	چشمه دراز	۲۲۲۳۴۲	۳	*					
۳۵	چشمه کره	۲۲۲۳۴۳	۴						
۳۶	چشمه نمار	۲۲۲۳۴۴	۴						
۳۷	چلک الوندی	۲۲۲۳۴۵	۳	*					
۳۸	چلک گابری	۲۲۲۳۴۶	۳	*					
۳۹	چلک ناسری	۲۲۲۳۴۷	۳						
۴۰	چنارستان	۲۲۲۳۴۸	۴						
۴۱	چشمه سوری	۲۲۲۳۴۹	۴						

فعالیت کشاورزی						نوع راه آبادی رکد	کد آبادی	آبادی	شماره ردیف
پرورش بوم‌ساز	پرورش گاو بومی	پرورش طیور	دامداری و دامپروری	باغداری	زراعت				
۰	۱	۲	۳	۴	۵	۶	۷	۸	۹
				*	۴		۲۲۲۴۶۲	خرم‌ده قشلاق	۲۷
					۳		۲۲۲۴۶۳	خشدکشا علیا	۲۸
					۳		۲۲۲۴۶۵	خشدکشا بیابین	۲۹
					۳		۲۲۲۴۶۷	در بندکلاته سر	۴۰
				*	۳		۲۲۲۴۶۸	دره از ادخان سفلی	۴۱
				*	۳		۲۲۲۴۶۹	دره از ادخان علیا	۴۲
				*	۳		۲۲۲۴۷۳	دره صفر	۴۳
					۴		۲۲۲۴۷۴	دره علی‌قلی	۴۴
				*	۳		۲۲۲۴۷۵	دره قوطی	۴۵
				*	۳		۲۲۲۴۷۶	دره کهر بیز	۴۶
					۳		۲۲۲۴۷۷	دره گنج‌علی	۴۷
					۳		۲۲۲۴۷۸	دره مالکده	۴۸
				*	۳		۲۲۲۴۷۹	دره مزرعه	۴۹
					۲		۲۲۲۴۸۰	دستگاه بی‌سیم	۵۰
					۳		۲۲۲۴۸۱	دوده تاج	۵۱
					۱		۲۲۲۴۸۲	دوده چای	۵۲
					۴		۲۲۲۴۸۴	دیملر	۵۳
					۴		۲۲۲۴۸۵	دینار مرده قشلاق	۵۴
				*	۳		۲۲۲۴۸۷	ریشان بیورد	۵۵
					۴		۲۲۲۴۸۸	ریحان بالا	۵۶
					۴		۲۲۲۴۹۰	ریحان وسط	۵۷
				*	۳		۲۲۲۴۹۱	زرده کل	۵۸
					۴		۲۲۲۴۹۲	زیتک قشلاق	۵۹
				*	۳		۲۲۲۴۹۵	زیمده علیا	۶۰
				*	۴		۲۲۲۴۹۶	زیمده قشلاق سفلی	۶۱
					۴		۲۲۲۴۹۷	ساختمان تقی	۶۲
					۱		۲۲۲۴۹۹	ساختمان و زارت راه بکتدی	۶۳
					۱		۲۲۲۵۰۰	ساختمان و زارت راه در دهه	۶۴
					۴		۲۲۲۵۰۱	سپه لان قشلاق	۶۵
				*	۴		۲۲۲۵۰۲	سرتافق قشلاق	۶۶
					۳		۲۲۲۵۰۳	سردخانی	۶۷
				*	۳		۲۲۲۵۱۰	شش دانگه	۶۸
					۳		۲۲۲۵۱۱	طاهه	۶۹
					۴		۲۲۲۵۱۲	علی مرده قشلاق	۷۰
					۳		۲۲۲۵۱۶	قپان چای	۷۱
					۴		۲۲۲۵۱۷	قدر تاج آباد	۷۲
				*	۳		۲۲۲۵۱۸	فروه دره	۷۳
					۱		۲۲۲۵۲۰	قصر بیخ	۷۴
					۳		۲۲۲۵۲۲	قلمبه سر	۷۵
					۱		۲۲۲۵۲۳	قروه خانه پهلوانی	۷۶
					۳		۲۲۲۵۲۴	قروه خانه شاه تپه	۷۷
				*	۳		۲۲۲۵۲۵	خاور بند	۷۸
					۳		۲۲۲۵۲۶	کربلاش و الی	۷۹
				*	۴		۲۲۲۵۲۷	کرملی قشلاق	۸۰

نهایت کشاورزی							نوع راه آبادی رکد	کده آبادی	آبادی	اداره
پرورش بومی	پرورش زنجبیل	پرورش کرم ابریشم	پرورش طیور	دامداری و دامپروری	باغداری	زراعت				
۱۱	۱۰	۹	۸	۷	۶	۵	۴	۳	۲	۱
							۴	۲۲۲۵۲۰	کمال ده	
							۳	۲۲۲۵۲۱	کمره بیا	
							۱	۲۲۲۵۲۲	کور بلاغ	
							۴	۲۲۲۵۲۸	گردگان	
							۳	۲۲۲۵۴۰	گز دین	
							۳	۲۲۲۵۴۱	گن دره	
							۳	۲۲۲۵۴۲	گل زرد	
						*	۳	۲۲۲۵۴۴	گور انده شت بیا	
						*	۳	۲۲۲۵۴۵	گور انده شت پاشین	
						*	۳	۲۲۲۵۴۶	گو گدن بک بیا	
						*	۴	۲۲۲۵۴۷	گو گلان	
						*	۳	۲۲۲۵۴۸	گو ن بیان	
						*	۳	۲۲۲۵۴۹	گوی دره	
							۳	۲۲۲۵۵۰	قیلا دره	
							۴	۲۲۲۵۵۱	لاکستان	
							۳	۲۲۲۵۵۲	محمود آباد خزان	
							۲	۲۲۲۵۵۵	مزرعه حسن خانی	
							۴	۲۲۲۵۵۶	مزرعه خور معین	
							۳	۲۲۲۵۵۸	معلم خانی بیا	
						*	۳	۲۲۲۵۵۹	معلم خانی پاشین	
							۴	۲۲۲۵۶۰	ملاهره فلاق منلی	
							۴	۲۲۲۵۶۱	ملاهره فلاق علیا	
							۱	۲۲۲۵۶۲	مهمانخانه ستاره گیلان	
							۴	۲۲۲۵۶۷	وندر	
							۴	۲۲۲۵۶۸	هفت چشمه	
						*	۳	۲۲۲۵۶۹	بیاکتد علی آباد	
							۲	۲۲۲۵۷۱	بیوز بیا شای چای	
						*	۳	۲۲۲۵۷۲	بیلاق فتح علی	
						*	۴	۲۲۲۵۷۳	بیلاق ناصر	
									دهستان دودانگه	
							۳	۲۲۲۷۵۵	اسکی دره	
							۲	۲۲۲۷۶۸	رضا آباد	
							۳	۲۲۲۷۷۹	علمدار	
							۴	۲۲۲۷۸۵	قزل بلاغ	
							۳	۲۲۲۷۸۹	مزرعه تیز خر اب	
							۴	۲۲۲۷۹۰	مزرعه قنبر دره	
							۳	۲۲۲۷۹۲	معدن سید بس قرمز آباد	
					*	*	۳	۲۲۲۷۹۳	ملک عالی	
									دهستان رامند شمالی	
							۲	۲۲۲۸۵۱	کوره اجر بزی ابو القاسم رحمانی	
							۲	۲۲۲۸۵۲	کوره اجر بزی اتحادتو	
							۲	۲۲۲۸۵۵	کوره اجر بزی خرم	
							۲	۲۲۲۸۵۸	کوره اجر بزی شفق	

آبادی

کده آبادی

نوع راه
آبادی
(کده)

نهایت کشت و درزی

پرورش زنبوقسل	پرورش گاو برهیم	پرورش گاو شیر	دامداری و دامپروری	باغداری	زراعت
---------------	-----------------	---------------	--------------------	---------	-------

۱۰	۹	۸	۷	۶	۵	۴	۳	۲	۱
				*	*	۲	۲۲۲۲۸۶۰	کوره گهو اهک بسیار	۶
				*	*	۲	۲۲۲۲۸۶۵	مزرعه حاج کاظم	۷
		*		*	*	۲	۱۷۸۲۲۲۱	مزرعه رضی آباد	۸
								دهستان قاقازان	
						۲	۲۲۲۲۹۰۰	ابوغ	۱
						۲	۲۲۲۲۹۰۳	اربطدره	۲
						۴	۲۲۲۲۹۰۵	امتادچلیله	۳
						۲	۲۲۲۲۹۰۸	اشیخ حصار	۴
						۲	۲۲۲۲۹۱۲	امین آباد	۵
						۲	۲۲۲۲۹۱۴	ایستگاه سیاه باغ	۶
						۴	۲۲۲۲۹۱۶	بیاد املو	۷
						۲	۲۲۲۲۹۱۷	پاشگل	۸
						۲	۲۲۲۲۹۱۹	بیان پاشا	۹
						۲	۲۲۲۲۹۲۲	پیردو زنی	۱۰
						۲	۲۲۲۲۹۲۵	توانک	۱۱
						۲	۸۱۶۲۲۲۲	چیوران	۱۲
						۲	۰۶۲۲۲۲۰	چشارلو	۱۳
						۲	۲۲۲۲۲۲۲	چیت علی	۱۴
						۴	۲۲۲۲۲۲۵	حیدر آباد	۱۵
						۲	۲۲۲۲۲۲۶	دورچی	۱۶
						۱	۲۲۲۲۲۲۷	راهدار خاتمه کھک	۱۷
						۲	۲۲۲۲۲۲۹	سولیدره	۱۸
				*	*	۲	۲۲۲۲۲۳۰	سویخ کریم	۱۹
						۲	۱۵۲۲۲۲۲	سیاوشات	۲۰
				*	*	۲	۰۶۲۲۲۲۲	طاقچه لر	۲۱
				*	*	۲	۱۶۲۲۲۲۲	عمران باغی	۲۲
						۲	۲۲۲۲۲۲۲	فتین آباد	۲۳
						۲	۲۲۲۲۲۲۴	قار قاپایر	۲۴
						۴	۲۲۲۲۲۲۵	قار باغی	۲۵
						۲	۲۲۲۲۲۲۸	قجر	۲۶
				*	*	۲	۷۶۲۲۲۲۲	قورتنی باغ	۲۷
						۲	۸۷۶۲۲۲۲	قیشار	۲۸
						۲	۰۶۲۲۲۲۲	کر بیتلو	۲۹
				*	*	۲	۱۶۲۲۲۲۲	کریم آباد	۳۰
						۲	۲۲۲۲۲۲۲	مزرعه اتوک	۳۱
						۲	۲۲۲۲۲۲۳	مزرعه خرم آباد	۳۲
						۱	۲۲۲۲۲۲۴	مزرعه دولو	۳۳
						۲	۲۲۲۲۲۲۶	مزرعه ضیا آباد	۳۴
		*		*	*	۲	۷۶۲۲۲۲۷	مزرعه قمپیک	۳۵
				*	*	۲	۲۲۲۲۲۲۷	مزرعه میلاتلو	۳۶
						۶	۲۲۲۲۲۲۰	مزرعه وازده	۳۷
						۲	۲۲۲۲۲۲۲	مزرعه یتکجه	۳۸
						۲	۲۲۲۲۲۲۴	معدن تاکند	۳۹
						۲	۲۲۲۲۲۲۵	معدن علیتقیه	۴۰
						۲	۲۲۲۲۲۲۶	معدن علیتقیه	۴۱

فعالیت کشاورزی						نوع راه آبادی (کد)	کد آبادی	آبادی	شماره ردیف
پرورش بزبوسل	پرورش گاو بزبوسل	پرورش گاو	دامداری و دامپروری	باغداری	زراعت				
۱۰	۹	۸	۷	۶	۵	۴	۳	۲	۱
						۳	۲۳۴۰۰۷ معدن گل نسوز	۴۲
						۳	۲۳۳۹۹۰ موشاخور	۴۳
						۲	۲۳۴۰۰۸ مولا آباد	۴۴
						۲	۲۳۴۰۱۲ نوهل	۴۵
						۱	۲۳۴۰۱۳ تھالستان قمریک	۴۶
						۳	۲۳۴۰۱۴ نریم ایستگاه حسین آباد	۴۷
						۳	۲۳۴۰۱۵ نریم ایستگاه سیاه بیاغ	۴۸
					*	۳	۲۳۴۰۱۷ ورنگین	۴۹
					*	۴	۲۳۴۰۲۰ همتکنندی	۵۰
					*	۳	۲۳۴۰۲۱ بیان بلاغ	۵۱
					*	۳	۲۳۴۰۲۵ پیندجه	۵۲
		*	*		*	۳	۲۳۴۰۲۶ پیندجه جدید	۵۳
		*	*		*	۳	۲۳۴۰۲۷ پیندجه قاقازان	۵۴
							 سایر نقاط ۱	