

فرهنگ آبادیهای شهرستان ، یکی از مجموعه نشریات نتایج سرشماری عمومی نفوس و مسکن است که در ۱۹۵ جلد برای ۱۹۵ شهرستان (بر اساس تقسیمات کشوری در زمان سرشماری) منتشر می شود . در هر یک از این نشریات ، ۳۹ خصوصیت عمده جمعیتی ، اجتماعی ، اقتصادی و فرهنگی برای هر یک از آبادیهای دارای سکنه و نیز جدولی در مورد آبادیهای خالی از سکنه شهرستان به تفکیک بخش و دهستان ارائه شده است . همچنین این نشریات شامل نقشه کشور (که نشان دهنده موقعیت شهرستان در داخل استان است) ، نقشه شهرستان (به تفکیک بخش و دهستان ، و موقعیت مراکز بخش ، نقاط شهری و آبادیهای دارای ۲۰۰۰ نفر جمعیت و بیشتر) و نقشه های مربوط به بخش یا بخشهای شهرستان (به تفکیک دهستان و آبادیهای دارای ۲۰ خانوار و بیشتر) است .

لازم به یادآوری است ، نقشه شهرستانها که موقعیت کلیه آبادیها (دارای سکنه و خالی از سکنه) روی آن مشخص شده ، در مرکز آمار ایران موجود و قابل ارائه به استفاده کنندگان است .

امید است این مجموعه از نشریات نتایج سرشماری بتواند اطلاعات لازم برای شناخت اوضاع اجتماعی و اقتصادی آبادیهای کشور را در اختیار تصمیم گیران ، برنامه ریزان و پژوهشگران قرار دهد .

مرکز آمار ایران

فهرست مندرجات فرهنگ آبادیهای شهرستان سمنان

صفحه

عنوان

تعاریف و مفاهیم مورد استفاده در سرشماری عمومی نفوس و مسکن سال ۱۳۶۵ (ویژه فرهنگ آبادیها)

یک	جمعیت (جامعه مورد سرشماری)
یک	خانوار
دو	اقامتگاه معمولی
دو	شهر (نقطه شهری)
دو	آبادی (نقطه روستایی)
دو	جمعیت ساکن در نقاط شهری
دو	جمعیت ساکن در نقاط روستایی
دو	سن
دو	مهاجران وارد شده
دو	محل تولد
دو	باسواد
سه	کار
سه	وضع فعالیت در ۷ روز گذشته

مفاهیم به کار رفته در این نشریه

چهار	نسبت جنسی
چهار	گروههای عمده سنی
چهار	نسبت باسوادی

ویزگیهای عمده نقاط روستایی شهرستان

۱	جمعیت
۳	خانوار
۳	مهاجرت
۴	سواد
۵	وضع فعالیت
۷	نقشه تقسیمات کشوری جمهوری اسلامی ایران به تفکیک استان ؛ ۱۳۶۵
۸	نقشه شهرستان به تفکیک بخش و دهستان

۹ نقشه روستایی بخش مرکزی شهرستان سمنان از استان سمنان
۱۰ نقشه روستایی بخش مهدی شهر شهرستان سمنان از استان سمنان

جداول

۱۲ خصوصیات اجتماعی - اقتصادی آبادیهای دارای سکنه شهرستان
۲۰ نوع راه و فعالیت کشاورزی آبادیهای خالی از سکنه شهرستان

پیوستها

فرم ۳ - (پرسشنامه آبادی)

فهرست مجموعه نشریات فرهنگ آبادیهای کشور براساس نتایج سرشماری عمومی نفوس و مسکن سال ۱۳۶۵

Handwritten notes and a signature in the top right corner.

تعاریف و مفاهیم مورد استفاده در سرشماری عمومی نفوس و مسکن سال ۱۳۶۵ (ویژه فرهنگ آبادیها)

جمعیت (جامعه مورد سرشماری)

اعضای همه خانوارهای معمولی ساکن و دستجمعی که اقامتگاه معمولی آنان در زمان سرشماری در ایران قرار دارد و نیز اعضای کلیه خانوارهای معمولی غیر ساکن کشور، جامعه مورد سرشماری را تشکیل می‌دهند. اعضای هیئتهای سیاسی و سفارتخانه‌های خارجی در ایران و افراد خانواده آنان جزو جامعه مورد سرشماری محسوب نمی‌شوند، اما ایرانیان عضو هیئتهای سیاسی و سفارتخانه‌های ایران در خارج از کشور و افراد خانواده آنان، جزو جامعه مورد سرشماری به حساب می‌آیند.

خانوار

خانوار از چند نفر تشکیل می‌شود که با هم در یک اقامتگاه زندگی می‌کنند، با یکدیگر هم‌خرج هستند و معمولاً "با هم غذا می‌خورند. فردی که به تنهایی زندگی می‌کند نیز، خانوار تلقی می‌شود.
خانوار معمولی: خانوار با تعریف فوق، اکثر افراد کشور را در بر می‌گیرد و به همین دلیل این‌گونه خانوارها، "خانوار معمولی" نیز نامیده می‌شود.

خانوار معمولی ساکن: خانواری که در اقامتگاه ثابت سکونت دارد، "خانوار معمولی ساکن" نامیده می‌شود.
خانوار معمولی غیر ساکن: خانواری که در زمان سرشماری در اقامتگاه ثابتی سکونت ندارد، "خانوار معمولی غیر ساکن" نامیده می‌شود. این دسته از خانوارها شامل سه گروه زیر است:

- ۱- خانوارهایی که در زمان سرشماری در کوچ به سر می‌برند و یا در خارج شهرها و آبادیها در زیر چادر زندگی می‌کنند.
- ۲- خانوارهایی که در محل زندگی ثابتی زندگی نمی‌کنند و به‌طور مداوم محل زندگی خود را تغییر می‌دهند، مانند کولیها.
- ۳- خانوارهایی که محل زندگی مشخص ندارند و شبها معمولاً "در پارکها، خرابه‌ها، زیرپلها و ... بیتوته می‌کنند.

خانوار دستجمعی: مجموعه افرادی که به دلیل داشتن هدف یا ویژگیهای مشترک مانند تحصیل، بیماری روانی و ... با هم در یک موسسه از قبیل خوابگاه دانشجویی، آسایشگاه روانی و ... زندگی می‌کنند، یک خانوار دستجمعی به حساب می‌آیند. در این سرشماری، افرادی که در ندامتگاهها، بازداشتگاهها و مراکز مشابه نگهداری می‌شوند و نیز افرادی که در سربازخانهها، پادگانها، پاسگاهها، پایگاهها، یا اردوگاههای نظامی و انتظامی به‌طور جمعی به سر می‌برند و همچنین دانش‌آموزان و دانشجویان موسسات آموزشی نیروهای نظامی و انتظامی، به عنوان اعضای خانوار دستجمعی مورد سرشماری قرار نمی‌گیرند. این‌گونه افراد همراه با سایر اعضای خانوار معمولی خود سرشماری می‌شوند.

Handwritten signature or mark at the bottom right.

اقامتگاه معمولی

اقامتگاه معمولی خانوار، محلی است که خانوار در زمان سرشماری در آنجا زندگی می‌کند، مشروط بر اینکه اقامتگاه دیگری نداشته باشد. اقامتگاه معمولی خانواری که در زمان سرشماری بیش از یک اقامتگاه دارد، محلی است که بیشترین مدت سال را در آنجا به سر می‌برد.

شهر (نقطه شهری)

منظور از شهر، هر یک از نقاطی است که دارای شهرداری باشد.

آبادی (نقطه روستایی)

آبادی به مجموعه یک یا چند مکان و اراضی به هم پیوسته (اعم از کشاورزی و غیرکشاورزی) گفته می‌شود که خارج از محدوده شهرها واقع شده و دارای محدوده ثبتی یا عرفی مستقل باشد. اگر آبادی در زمان سرشماری، محل سکونت خانوار یا خانوارهایی باشد، "دارای سکنه" و در غیر این صورت، "خالی از سکنه" تلقی می‌شود.

جمعیت ساکن در نقاط شهری

منظور از جمعیت ساکن در نقاط شهری در هر یک از محدوده‌های بخش، شهرستان، استان یا کشور، جمعیت کلیه شهرهایی است که در همان محدوده قرار دارد و جمعیت هر شهر عبارت است از مجموع تعداد اعضای همه خانوارهای معمولی ساکن و دستجمعی که اقامتگاه معمولی آنها در زمان سرشماری در آن شهر واقع است.

جمعیت ساکن در نقاط روستایی

منظور از جمعیت ساکن در نقاط روستایی در هر یک از محدوده‌های دهستان، بخش، شهرستان، استان یا کشور، جمعیت کلیه آبادیهایی است که در همان محدوده قرار دارد و جمعیت هر آبادی عبارت است از مجموع تعداد اعضای همه خانوارهای معمولی ساکن و دستجمعی که اقامتگاه معمولی آنها در زمان سرشماری در آن آبادی واقع است.

سن

منظور از سن، تعداد سالهای کاملی است که از زمان تولد فرد گذشته است.

مهاجران وارد شده

در هر شهر یا آبادی، آن دسته از اعضای خانوارهای معمولی ساکن و دستجمعی که متولد آنجا نباشند، مهاجر شناخته می‌شوند.

محل تولد

منظور از محل تولد، آبادی یا شهری است که در زمان تولد فرد، اقامتگاه معمولی مادر او بوده است.

باسواد

کسانی که می‌توانند به فارسی یا هر زبان دیگری متن ساده‌ای را بخوانند و بنویسند، خواه مدرک رسمی داشته یا نداشته باشند، باسواد تلقی می‌شوند. همه محصلان از جمله نوآموزان سال اول ابتدایی و سوادآموزان نهضت سوادآموزی نیز باسواد به حساب می‌آیند.

کار، هر فعالیت فکری یا بدنی است که قانوناً " مجاز باشد و به منظور کسب درآمد (نقدی، غیرنقدی) صورت گیرد .

وضع فعالیت در ۷ روز گذشته

در این سرشماری، وضع فعالیت افراد در ۷ روز پیش از مراجعه مامور سرشماری مورد نظر است. هر یک از افراد از این نظر و با توجه به تعریف کار، در یکی از گروههای زیر قرار میگیرند:

شاغل: افراد زیر شاغل به حساب میآیند:

— کسانی که دارای شغلی هستند، اعم از اینکه در ۷ روز پیش از مراجعه مامور سرشماری کار کرده و یا به عللی از قبیل مرخصی، بیماری، تعطیل موقت محل کار و... کار نکردهاند و پس از رفع علت به کار خود ادامه خواهند داد.

— کسانی که شغل مستمر نداشته ولی در ۷ روز پیش از مراجعه مامور سرشماری، حداقل دو روز کار کردهاند.

— کسانی که تحت عنوان کارآموز در ۷ روز پیش از مراجعه مامور سرشماری به کار اشتغال داشتهاند.

— کسانی که دارای شغلی هستند، ولی در ۷ روز پیش از مراجعه مامور سرشماری به اقتضای فصل و ماهیت فصلی کار خود، کار نکردهاند (بیکاران فصلی)، مشروط بر آنکه در جستجوی کار دیگری هم نباشند.

— افرادی که به انجام خدمت وظیفه عمومی مشغول هستند.

— کسانی که در حال گذراندن دورههای آموزشی در دانشکدهها و آموزشگاههای مربوط به نیروهای نظامی و انتظامی هستند.

بیکار (جویای کار): کسانی که شاغل به حساب نمیآیند و در ۷ روز پیش از مراجعه مامور سرشماری در جستجوی کار بودهاند، بیکار (جویای کار) تلقی میشوند.

محصل: کسانی که شاغل، بیکار (جویای کار) محسوب نمی شوند و در ۷ روز پیش از مراجعه مامور سرشماری در حال تحصیل بودهاند، محصل به حساب میآیند.

خانه دار: خانه دار به کسانی گفته می شود که شاغل، بیکار (جویای کار) و محصل به حساب نمی آیند و بنا بر اظهار پاسخگو، در ۷ روز پیش از مراجعه مامور سرشماری به خانه داری مشغول بوده اند.

دارای درآمد بدون کار: کسانی که شاغل، بیکار (جویای کار) محصل و خانه دار محسوب نمی شوند و درآمدهای مستمری مانند حقوق بازنشستگی، حقوق وظیفه، درآمد املاک و مستغلات، سود سهام و... دارند، دارای درآمد بدون کار محسوب می شوند.

سایر: کسانی که از نظر وضع فعالیت در ۷ روز پیش از مراجعه مامور سرشماری، در هیچ یک از گروههای بالا قابل طبقه بندی نیستند، در گروه سایر قرار میگیرند.

مفاهیم به کار رفته در این نشریه

نسبت جنسی

نسبت تعداد مردان به زنان یا زنان به مردان ، نسبت جنسی نامیده می‌شود . معمولاً " در این مورد نسبت تعداد مردان به زنان را محاسبه می‌کنند و به صورت درصد ارائه می‌دهند . یعنی اگر M تعداد مردان و F تعداد زنان در یک منطقه جغرافیایی باشد ، نسبت جنسی در آن منطقه عبارت خواهد بود از :

$$\text{نسبت جنسی} = \frac{M}{F} \times 100$$

گروههای عمده سنی

در مجموعه نشریات نتایج سرشماری عمومی نفوس و مسکن سال ۱۳۶۵ ، علاوه بر سنین منفرد و گروههای سنی منظم (۵ ساله و ۱۰ ساله) ، طبقه‌بندی سنی دیگری نیز برای جمعیت در نظر گرفته شده است که هر طبقه آن ، یک گروه عمده سنی نامیده می‌شود و عبارت است از :

افراد ۱ - ۵ ساله : نوباوگان

افراد ۶ - ۱۰ ساله : کودکان

افراد ۱۱ - ۱۴ ساله : نوجوانان

افراد ۱۵ - ۲۴ ساله : جوانان

افراد ۲۵ - ۶۴ ساله : میانسالان

افراد ۶۵ ساله و بیشتر : بزرگسالان

افرادی که سن آنان معلوم نبوده و یا امکان انتساب آنان به یکی از گروههای سنی وجود نداشته است ، در گروه " سن نامشخص " منظور شده است .

نسبت باسوادی

این نسبت در هر جامعه از تقسیم تعداد افراد با سواد در یک سن یا گروه سنی معین به جمعیت آن سن یا گروه سنی به دست می‌آید و معمولاً " به صورت " درصد " بیان می‌شود .

ویژگیهای عمده نقاط روستایی شهرستان سمنان

سمنان یکی از شهرستانهای استان سمنان است که در قسمت مرکزی این استان واقع شده و مرکز آن شهر سمنان است . این شهرستان دارای ۴ شهر سرخه ، سمنان ، شه میرزاد و مهدی شهر (سنگسر) است . همچنین شهرستان سمنان به ۲ بخش شامل ۷ دهستان تقسیم شده و متشکل از ۱۵۹ آبادی دارای سکنه و ۴۰۶ آبادی خالی از سکنه است .

جمعیت

در سرشماری عمومی نفوس و مسکن مهرماه ۱۳۶۵ ، شهرستان سمنان دارای ۱۰۷۲۳۹ نفر جمعیت بوده است . از این تعداد ، ۹۰۴۶۲ نفر ساکن در نقاط شهری و ۱۶۸۷۷ نفر ساکن در نقاط روستایی بودماند .

جدول ۱- تعداد آبادیهای دارای سکنه شهرستان بر حسب بخش ، به تفکیک طبقات جمعیتی

بخش	جمع	۱ تا ۲۴ نفر	۲۵ تا ۴۹ نفر	۵۰ تا ۹۹ نفر	۱۰۰ تا ۲۴۹ نفر	۲۵۰ تا ۴۹۹ نفر	۵۰۰ تا ۹۹۹ نفر	۱۰۰۰ تا ۲۴۹۹ نفر	۲۵۰۰ تا ۴۹۹۹ نفر	۵۰۰۰ نفر و بیشتر
شهرستان سمنان	۱۵۹	۱۱۲	۷	۱۱	۱۳	۴	۵	۶	۰	۰
مرکزی	۱۲۴	۹۳	۳	۸	۸	۴	۴	۴	۰	۰
مهدی شهر	۳۵	۲۰	۴	۳	۵	۰	۱	۲	۰	۰

از جمعیت نقاط روستایی این شهرستان ، ۸۶۱۳ نفر را مردان و ۸۲۶۴ نفر را زنان تشکیل می دادماند . نسبت جنسی در این جمعیت نشان می دهد که در مقابل هر ۱۰۰۰ نفر زن ، ۱۰۴ نفر مرد وجود دارد . این نسبت در بین اطفال کمتر از یکساله ۹۴ و در بین افراد ۶۵ ساله و بیشتر ۱۰۷ است . پایینترین نسبت جنسی به گروه سنی میانسالان (۲۵ - ۶۴ ساله) و بالاترین نسبت ، به گروه سنی جوانان (۱۵ - ۲۴ ساله) تعلق دارد .

جدول ۲- جمعیت نقاط روستایی شهرستان بر حسب بخش و گروه‌های عمده نژادی، تفکیک جنس

نست جنسی	زن	مرد	مردوزن		گروه‌های عمده نژادی
			درصد	تعداد	
۱۰۴	۸۲۶۴	۸۶۱۳	۱۰۰/۰۰	۱۶۸۷۷	شهرستان سمنان
۹۴	۲۳۵	۲۲۱	۲/۷۰	۴۵۶	اطفال / کمتر از یکساله /
۱۰۶	۱۲۰۱	۱۲۷۷	۱۴/۶۸	۲۴۷۸	نوباوگان / ۱-۵ساله /
۱۱۰	۹۹۸	۱۰۹۵	۱۲/۴۰	۲۰۹۳	کودکان / ۶-۱۰ساله /
۱۱۰	۷۸۰	۸۵۶	۹/۶۹	۱۶۳۶	نوجوانان / ۱۱-۱۴ساله /
۱۱۸	۱۵۱۵	۱۷۸۷	۱۹/۵۷	۲۳۰۲	جوانان / ۱۵-۲۴ساله /
۹۳	۲۹۹۶	۲۸۰۰	۳۴/۳۴	۵۷۹۶	میانسالان / ۲۵-۶۴ساله /
۱۰۷	۵۳۹	۵۷۶	۶/۶۱	۱۱۱۵	بزرگسالان / ۶۵ساله و بیشتر /
*	۰	۱	۰/۰۱	۱	نامشخص
۱۰۷	۵۷۵۹	۶۱۴۶	۱۰۰/۰۰	۱۱۹۰۵	بخش مرکزی
۱۰۸	۱۵۳	۱۶۵	۲/۶۷	۳۱۸	اطفال / کمتر از یکساله /
۱۰۹	۸۳۱	۹۰۵	۱۴/۵۸	۱۷۳۶	نوباوگان / ۱-۵ساله /
۱۰۷	۷۲۶	۷۷۴	۱۲/۶۰	۱۵۰۰	کودکان / ۶-۱۰ساله /
۱۱۳	۵۴۳	۶۱۲	۹/۷۰	۱۱۵۵	نوجوانان / ۱۱-۱۴ساله /
۱۲۶	۱۰۲۰	۱۲۸۹	۱۹/۴۰	۲۳۰۹	جوانان / ۱۵-۲۴ساله /
۹۴	۲۰۹۸	۱۹۷۷	۳۴/۲۳	۴۰۷۵	میانسالان / ۲۵-۶۴ساله /
۱۰۹	۳۸۸	۴۲۳	۶/۸۱	۸۱۱	بزرگسالان / ۶۵ساله و بیشتر /
*	۰	۱	۰/۰۱	۱	نامشخص
۹۸	۲۵۰۵	۲۴۶۷	۱۰۰/۰۰	۴۹۷۲	بخش مهدی شهر
۶۸	۸۲	۵۶	۲/۷۸	۱۳۸	اطفال / کمتر از یکساله /
۱۰۱	۳۷۰	۳۷۲	۱۴/۹۲	۷۴۲	نوباوگان / ۱-۵ساله /
۱۱۸	۲۷۲	۳۲۱	۱۱/۹۳	۵۹۳	کودکان / ۶-۱۰ساله /
۱۰۲	۲۳۷	۲۴۴	۹/۶۷	۴۸۱	نوجوانان / ۱۱-۱۴ساله /
۱۰۱	۴۹۵	۴۹۸	۱۹/۹۷	۹۹۳	جوانان / ۱۵-۲۴ساله /
۹۲	۸۹۸	۸۲۳	۳۴/۶۱	۱۷۲۱	میانسالان / ۲۵-۶۴ساله /
۱۰۱	۱۵۱	۱۵۳	۶/۱۱	۳۰۴	بزرگسالان / ۶۵ساله و بیشتر /
*	۰	۰	۰/۰۰	۰	نامشخص

* محاسبه مفهوم ندارد .

خانوار

در سرشماری مهرماه ۱۳۶۵ ، شهرستان سمنان دارای ۲۴۹۸۵ خانوار بوده است . از این تعداد ، ۲۱۰۶۸ خانوار ساکن در نقاط شهری و ۳۹۱۷ خانوار ساکن در نقاط روستایی بوده اند .

جدول ۳- تعداد آبادیهای دارای سکنه شهرستان بر حسب بخش ، به تفکیک گروه بندی تعداد خانوار

بخش	جمع	۱ تا ۴ خانوار	۵ تا ۹ خانوار	۱۰ تا ۱۹ خانوار	۲۰ تا ۲۹ خانوار	۳۰ تا ۴۹ خانوار	۵۰ تا ۹۹ خانوار	۱۰۰ تا ۱۹۹ خانوار	۲۰۰ تا ۴۹۹ خانوار	۵۰۰ تا ۹۹۹ خانوار	۱۰۰۰ خانوار و بیشتر
شهرستان سمنان	۱۵۹	۱۰۲	۱۴	۱۲	۱۵	۵	۴	۷	۰	۰	۰
مرکزی	۱۲۴	۸۴	۱۱	۷	۹	۵	۳	۵	۰	۰	۰
محدی شهر	۳۵	۱۸	۳	۵	۶	۰	۱	۲	۰	۰	۰

متوسط تعداد افراد در خانوارهای معمولی ساکن نقاط روستایی این شهرستان ، ۴/۳ نفر است . بیشترین تعداد خانوار ، مربوط به خانوارهای ۲ نفره و کمترین آن مربوط به خانوارهای ۱۰ نفره و بیشتر است .

جدول ۴- خانوارهای معمولی ساکن نقاط روستایی شهرستان بر حسب بخش ، به تفکیک تعداد افراد در خانوار

بخش	جمع	۱ نفر	۲ نفر	۳ نفر	۴ نفر	۵ نفر	۶ نفر	۷ نفر	۸ نفر	۹ نفر	۱۰ نفر و بیشتر
شهرستان سمنان	۳۹۱۷	۵۱۷	۶۱۴	۵۱۶	۵۵۷	۴۹۲	۴۴۷	۳۴۴	۲۲۳	۱۱۹	۸۸
بخش مرکزی	۲۸۳۷	۴۱۲	۴۵۳	۳۶۶	۴۲۳	۳۶۰	۳۰۸	۲۲۱	۱۵۲	۸۳	۵۹
بخش محدی شهر	۱۰۸۰	۱۰۵	۱۶۱	۱۵۰	۱۳۴	۱۳۲	۱۳۹	۱۲۳	۷۱	۳۶	۲۹

مهاجرت

در سرشماری عمومی نفوس و مسکن مهرماه ۱۳۶۵ ، ۸۵/۸ درصد از جمعیت نقاط روستایی شهرستان سمنان در همان آبادی که در زمان سرشماری اقامت داشته اند متولد شده اند . مقایسه محل تولد افراد با محلی که در زمان سرشماری در آنجا اقامت داشته اند نشان می دهد که ۳/۵ درصد جمعیت نقاط روستایی این شهرستان از آبادی به آبادی و ۷/۷ درصد از شهر به آبادی ، در طول زندگی شان مهاجرت کرده اند .

جدول ۵- جمعیت نقاط روستایی شهرستان برنج گروههای عمده شغلی، به تفکیک محل تولد

اظهار شده	محل تولد در جاهای دیگر			محل تولد در آبادی محل اقامت	جمع	گروههای عمده شغلی
	فابج اراک شهر	شهر	آبادی			
۶۰	۴۵۵	۱۲۹۲	۵۹۲	۱۴۴۷۸	۱۶۸۷۷	شهرستان سمنان
۲	۷	۱۰	۲	۴۳۵	۴۵۶	اطفال / کمتر از یکساله /
۲۴	۶۰	۲۰۷	۵۳	۲۱۳۴	۲۴۷۸	نوجوانان / ۱-۵ ساله /
۵	۷۶	۱۹۴	۳۵	۱۷۸۳	۲۰۹۳	کودکان / ۶-۱۰ ساله /
۲	۳۰	۸۶	۳۵	۱۴۸۳	۱۶۳۶	نوجوانان / ۱۱-۱۴ ساله /
۹	۱۱۴	۲۱۳	۹۶	۲۸۷۰	۳۳۰۲	جوانان / ۱۵-۲۴ ساله /
۱۷	۱۵۸	۵۱۸	۲۲۰	۴۷۸۳	۵۷۹۶	میانسالان / ۲۵-۶۴ ساله /
۱	۱۰	۶۴	۵۱	۹۸۹	۱۱۱۵	بزرگسالان / ۶۵ ساله و بیشتر /
۰	۰	۰	۰	۱	۱	نامشخص

سواد

در سرشماری مهرماه ۱۳۶۵ شهرستان سمنان ، از ۱۳۹۴۳ نفر جمعیت ۶ ساله و بیشتر نقاط روستایی این شهرستان ، ۶۰/۷ درصد باسواد بوده اند . نسبت باسوادی در این جمعیت برای مردان ، ۶۹/۹ درصد و برای زنان ، ۵۱/۱ درصد بوده است . این نسبت برای افراد لازمالتعلیم (۶- ۱۴ ساله) ، ۹۳/۰ درصد و برای افراد ۱۵ ساله و بیشتر ، ۴۸/۹ درصد بوده است .

جدول ۶- درصد باسوادان بی سوادان در جمعیت ۶ ساله و بیشتر نقاط روستایی شهرستان برنج بخش گروههای عمده شغلی به تفکیک بخش

اظهار شده	بی سواد		باسواد		جمع	گروههای عمده شغلی
	زن	مرد	زن	مرد		
۰/۱۴	۴۸/۸۳	۲۹/۸۹	۵۱/۰۷	۶۹/۹۲	۱۰۰/۰۰	شهرستان سمنان
۰/۵۷	۹/۰۲	۶/۸۵	۹۰/۶۸	۹۲/۳۳	۱۰۰/۰۰	کودکان / ۶-۱۰ ساله /
۰/۱۲	۵/۹۰	۴/۲۱	۹۳/۹۷	۹۵/۶۸	۱۰۰/۰۰	نوجوانان / ۱۱-۱۴ ساله /
۰/۰۹	۱۹/۳۴	۹/۶۳	۸۰/۶۶	۹۰/۲۱	۱۰۰/۰۰	جوانان / ۱۵-۲۴ ساله /
۰/۰۵	۷۹/۲۱	۴۹/۰۴	۲۰/۶۹	۵۰/۹۶	۱۰۰/۰۰	میانسالان / ۲۵-۶۴ ساله /
۰/۰۰	۹۸/۷۰	۸۱/۷۷	۱/۳۰	۱۸/۲۳	۱۰۰/۰۰	بزرگسالان / ۶۵ ساله و بیشتر /
۰/۱۷	۴۷/۶۰	۲۸/۶۱	۵۲/۲۷	۷۱/۱۸	۱۰۰/۰۰	بخش مرکزی
۰/۶۷	۸/۶۸	۷/۷۵	۹۰/۹۱	۹۱/۲۴	۱۰۰/۰۰	کودکان / ۶-۱۰ ساله /
۰/۰۹	۵/۷۱	۳/۹۲	۹۴/۲۹	۹۵/۹۲	۱۰۰/۰۰	نوجوانان / ۱۱-۱۴ ساله /
۰/۱۳	۱۶/۲۷	۹/۰۰	۸۳/۷۳	۹۰/۷۷	۱۰۰/۰۰	جوانان / ۱۵-۲۴ ساله /
۰/۰۷	۷۷/۵۰	۴۵/۵۷	۲۲/۳۵	۵۴/۴۳	۱۰۰/۰۰	میانسالان / ۲۵-۶۴ ساله /
۰/۰۰	۹۹/۷۴	۸۲/۹۸	۰/۲۶	۱۷/۰۲	۱۰۰/۰۰	بزرگسالان / ۶۵ ساله و بیشتر /

جدول ۶- درصد سوادان بی سوادان در جمعیت ۶ ساله بیشتر نقاط روستایی شهرستان بر حسب جنس و گروه های عمده شغلی (تفلیک جنس) (دنباله)

گروه های عمده شغلی	جمع	با سواد		بی سواد		اظهار شده
		زن	مرد	زن	مرد	
بخش مهدی شهر	۱۰۰۰/۰۰	۶۶/۸۰	۴۸/۲۷	۳۳/۱۰	۵۱/۶۸	۰/۰۷
کودکان ۶-۱۰ ساله /	۱۰۰۰/۰۰	۹۴/۷۰	۹۰/۰۷	۴/۶۷	۹/۹۳	۰/۳۴
نوجوانان ۱۱-۱۴ ساله /	۱۰۰۰/۰۰	۹۵/۰۸	۹۳/۲۵	۴/۹۲	۶/۲۳	۰/۲۱
جوانان ۱۵-۲۴ ساله /	۱۰۰۰/۰۰	۸۸/۷۶	۷۴/۳۴	۱۱/۲۴	۲۵/۶۶	۰/۰۰
میان سالان ۲۵-۶۴ ساله /	۱۰۰۰/۰۰	۴۲/۶۵	۱۶/۸۲	۵۷/۲۵	۸۳/۱۸	۰/۰۰
بزرگسالان ۶۵ ساله و بیشتر /	۱۰۰۰/۰۰	۲۱/۵۷	۳/۹۷	۷۸/۴۳	۹۶/۰۳	۰/۰۰

وضع فعالیت

در سرشماری مهرماه ۱۳۶۵ ، ۳۶/۶ درصد جمعیت ۱۰ ساله و بیشتر نقاط روستایی شهرستان سمنان را افراد شاغل و بیکار (جویای کار) تشکیل می دادند . نسبت افراد شاغله جمعیت ۱۰ ساله و بیشتر در نقاط روستایی این شهرستان ، ۳۲/۶ درصد بوده است . این نسبت برای مردان ، ۶۱/۸ درصد و برای زنان ، ۲/۴ درصد بوده است .

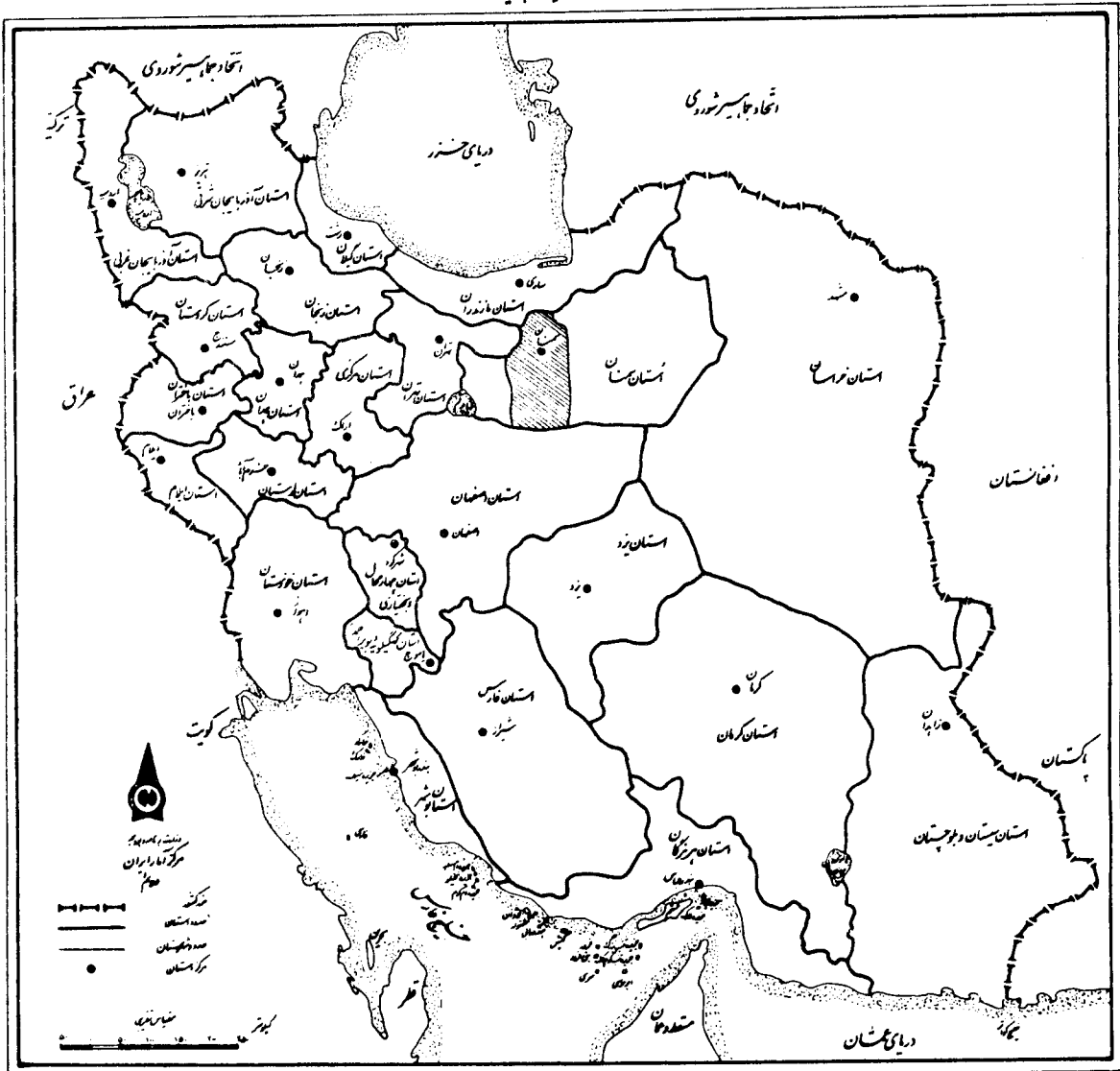
جدول ۷- جمعیت ۱۰ ساله و بیشتر نقاط روستایی شهرستان بر حسب جنس و وضع فعالیت ، تفلیک جنس

وضع فعالیت	مرد		زن		وضع فعالیت
	تعداد	درصد	تعداد	درصد	
شهرستان سمنان	۱۲۲۵۶	۱۰۰/۰۰	۶۲۳۵	۱۰۰/۰۰	۱۰۰/۰۰
شاغل	۳۹۹۹	۳۲/۶۳	۳۸۵۶	۶۱/۸۴	۲/۳۸
بیکار / جویای کار /	۴۸۷	۳/۹۷	۳۷۷	۶/۰۵	۱/۸۳
محصل	۱۹۲۳	۱۵/۷۷	۱۲۸۶	۲۰/۶۳	۱۰/۷۵
خانه دار	۴۲۹۵	۳۵/۰۴	۳۴	۰/۵۵	۷۰/۷۷
دارای درآمد بدون کار	۳۴۰	۲/۷۷	۲۲۳	۳/۵۸	۱/۹۴
سایر	۱۱۸۴	۹/۶۶	۴۵۱	۷/۲۳	۱۲/۱۷
اظهار نشده	۱۸	۰/۱۵	۸	۰/۱۳	۰/۱۷
بخش مرکزی	۸۶۴۸	۱۰۰/۰۰	۴۴۶۲	۱۰۰/۰۰	۱۰۰/۰۰
شاغل	۲۸۰۴	۳۲/۴۲	۲۶۹۹	۶۰/۴۹	۲/۵۱
بیکار / جویای کار /	۳۵۰	۴/۰۵	۲۶۰	۵/۸۳	۲/۱۵
محصل	۱۳۱۷	۱۵/۲۳	۹۳۷	۲۱/۰۰	۹/۰۸
خانه دار	۲۹۰۱	۳۳/۵۵	۱۸	۰/۴۰	۶۸/۸۷
دارای درآمد بدون کار	۳۱۷	۳/۶۷	۲۰۸	۴/۶۶	۲/۶۰
سایر	۹۴۲	۱۰/۸۹	۳۳۲	۷/۴۴	۱۴/۵۷
اظهار نشده	۱۷	۰/۲۰	۸	۰/۱۸	۰/۲۲

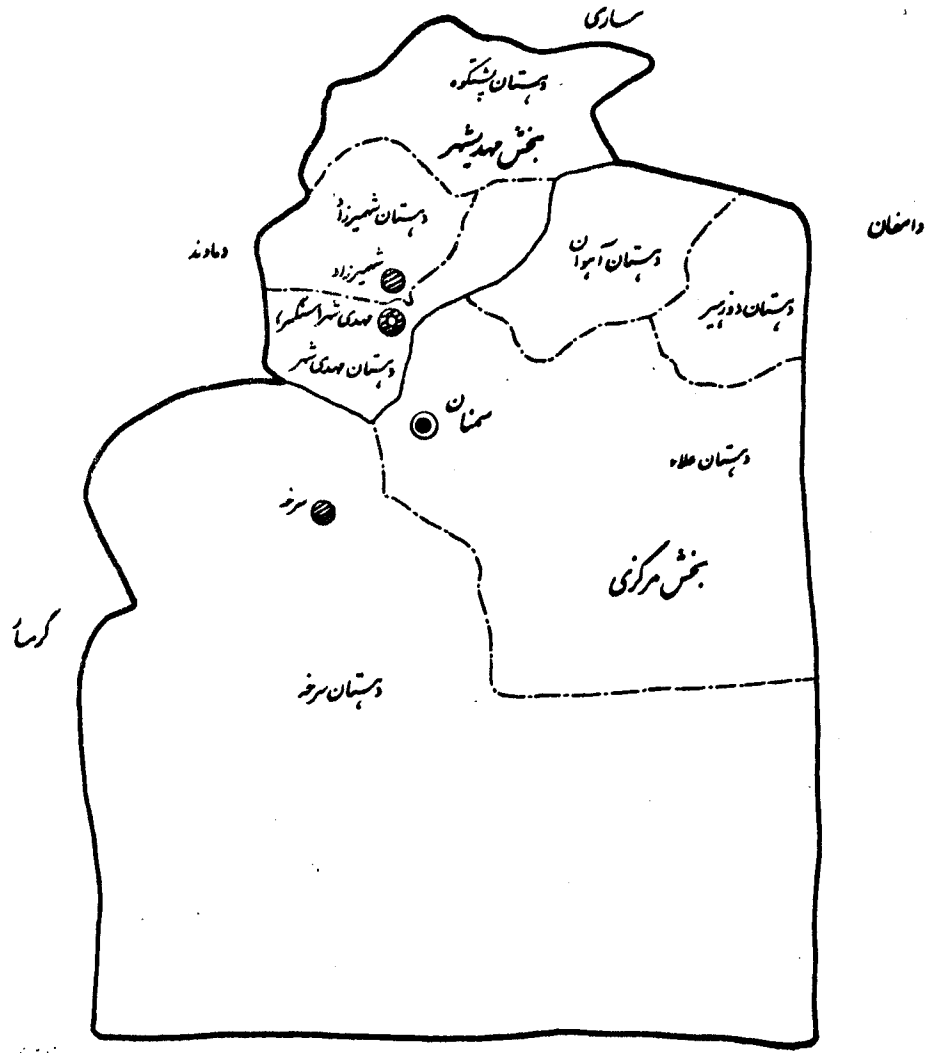
جدول ۲- جمعیت ۱۰ ساله و بیشتر نقاط روستایی شهرستان بر حسب بخش و وضع فعالیت، بعلیگت جنس (دنباله)

زن		مرد		مرد و زن		وضع فعالیت
درصد	تعداد	درصد	تعداد	درصد	تعداد	
۱۰۰/۰۰	۱۸۳۵	۱۰۰/۰۰	۱۷۷۲	۱۰۰/۰۰	۳۶۰۸	بخش مهدی شهر
۲/۰۷	۳۸	۶۵/۲۶	۱۱۵۷	۳۲/۱۲	۱۱۹۵	شاغل
۱/۰۹	۲۰	۶/۶۰	۱۱۷	۲/۸۰	۱۳۷	بیکار / جویای کار /
۱۴/۵۵	۲۶۷	۱۹/۶۸	۳۴۹	۱۷/۰۷	۶۱۶	محصل
۷۵/۱۰	۱۳۷۸	۰/۹۰	۱۶	۲۸/۶۴	۱۳۹۴	خاسته دار
۰/۴۴	۸	۰/۸۵	۱۵	۰/۶۴	۲۳	دارای درآمد بدون کار
۶/۷۰	۱۲۳	۶/۷۱	۱۱۹	۶/۷۱	۲۴۲	سایر
۰/۰۵	۱	۰/۰۰	۰	۰/۰۳	۱	اظهار نشده

نقشه تقسیمات کشوری جمهوری اسلامی ایران به تفکیک استان ۱۳۶۵



نقشه شهرستان سمنان به تفکیک بخش و دهستان
برشای عمومی همراه سال ۱۳۶۵




فارسنامه سرویس
مرکز آمار ایران
علامت

- — — — مرکز کشور
- حدود شهرستان
- حدود بخش
- حدود دهستان
- مرکز شهرستان
- تقاضی
- مرکز بخش (تقاضی)
- مرکز بخش (تقدیر) - جهت - تقاضی
- مرکز بخش (تقدیر) - جهت - تقاضی
- آبهای جاری - جهت - تقاضی

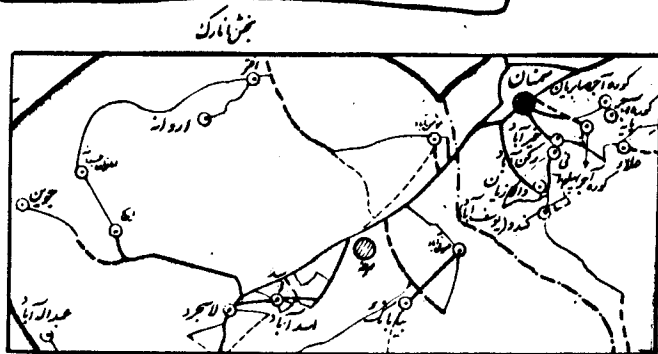
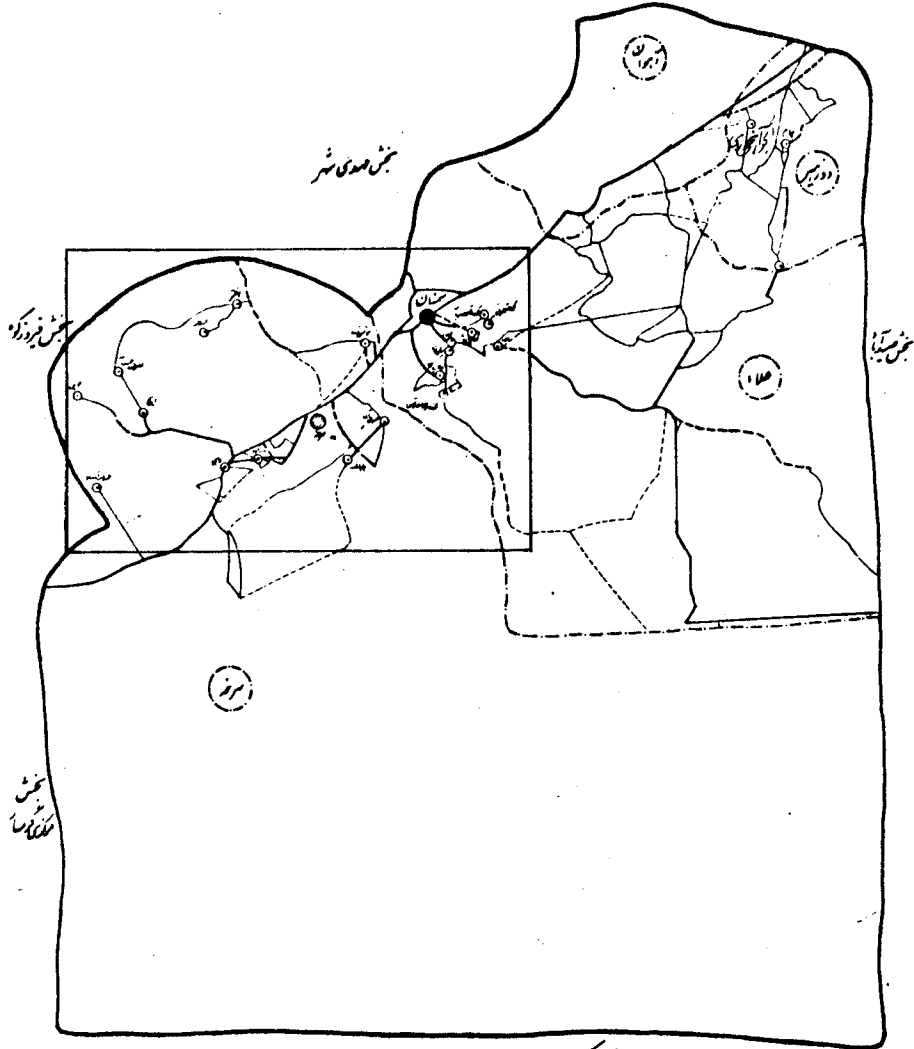


مقیاس تقریبی



نقشه روستایی بخش مرکزی شهرستان سمنان از استان سمنان

شماره عمومی همراه سال ۱۳۶۵



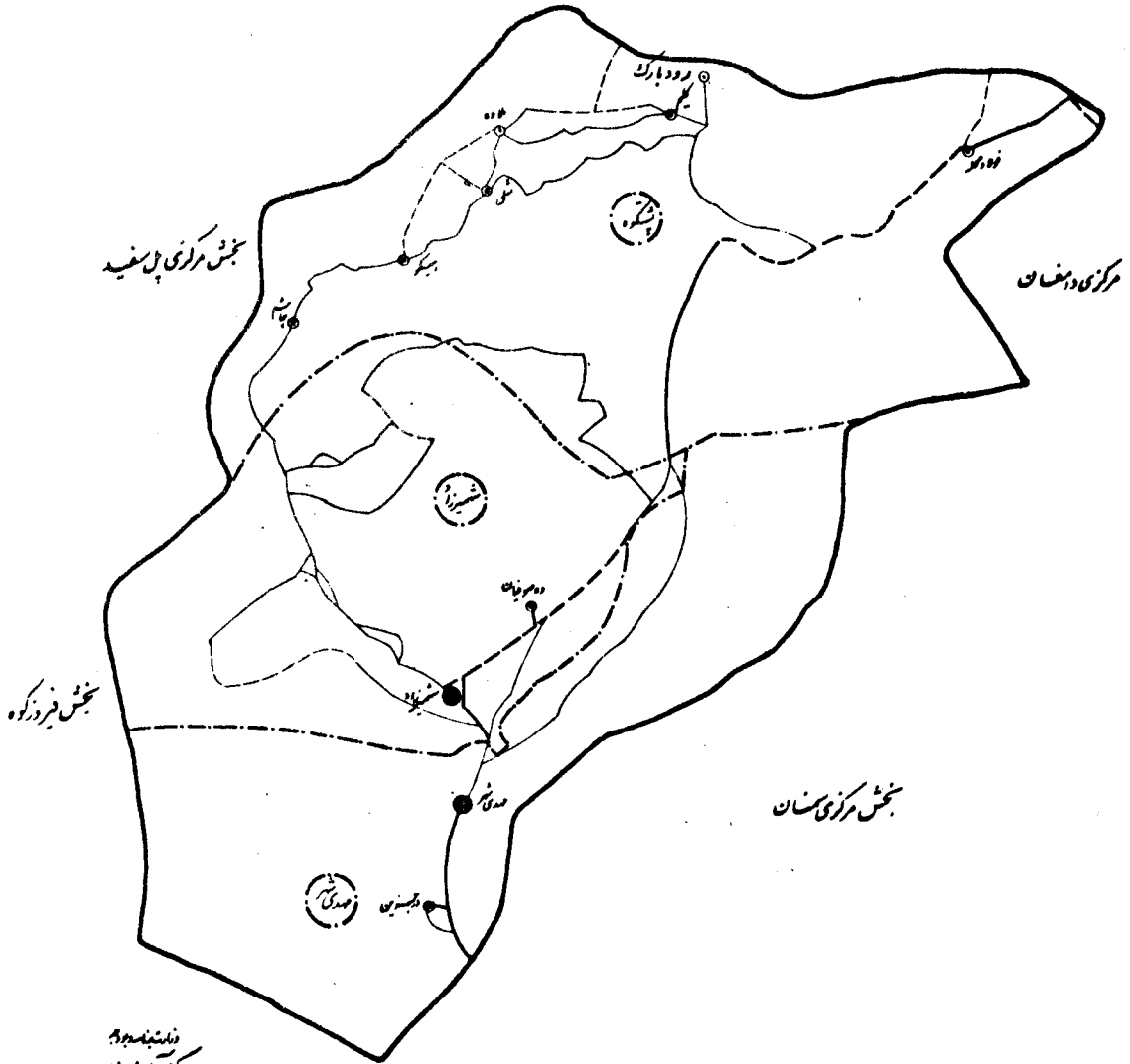
دارای تصاویر
مرکز استان ایران
علامت

- قطعی
- آبادی مستطعمه
- جاده آسفالت
- - - - جاده شوسه
- جاده خاکی مسیّر
- - - - جاده دال
- حدود استان
- مرکز شهر

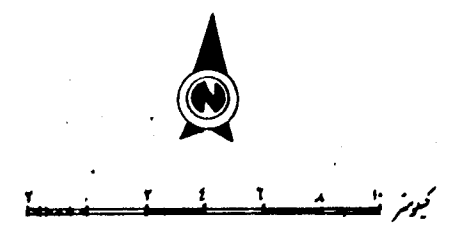
مقیاس تقریبی
کیومتر ۰ ۱۲ ۲۴ ۳۶

نقشه روستایی بخش همدی شهرستان منان از استان منان
شماره پیمانه سال ۱۳۶۵

بخش دودانگه



- دانشگاه پیمانه
مرکز آثار ایران
۵۵
- قلعنما
 - آبادی بیست هکتار بیشتر
 - جاده آسفالت
 - - - - - جاده شوسه
 - جاده خاکی آسپه
 - - - - - جاده ناله
 - حصار استان
 - ||-||-|| مرز کشور



خصوصیات اجتماعی - اقتصادی آبادیهای دارای سکنه شهرستان مومنان

شماره ردیف آبادی	آبادی	کده آبادی	نوع راه آبادی (کده)	تعداد خانوار	کل جمعیت	جمعیت عمارالویشتر	جمعیت باسواد	جمعیت نامل	فعالیت کشاورزی						
									زراعت	باغداری	دامداری و پرریزی	پرورش طیور	پرورش گاو ابریشم	پرورش زبوسل	پرورش ماهی
۱	۲	۳	۴	۵	۶	۷	۸	۹	۱۰	۱۱	۱۲	۱۳	۱۴	۱۵	۱۶
	بخش مرکزی			۲۶۸۲	۱۱۱۸۹	۹۳۵۱	۵۶۱۷	۲۶۴۷							
	دهستان اهو ان			۴۶	۱۴۵	۱۳۵	۴۴	۷۷							
۱	ابراهیم آباد	۲۴۰۱۳۹	۳	۱	۲	۲	۰	۲							
۲	اهو ان	۲۴۰۱۴۲	۱	۱	۸	۸	۷	۸							
۳	برو	۲۴۰۱۴۶	۳	۲	۷	۵	۲	۳							
۴	بهشته	۲۴۰۱۴۷	۳	۱	۱	۱	۰	۱							
۵	جماران	۲۴۰۱۵۰	۳	۱	۱	۱	۰	۱							
۶	چاشخور انبلا	۲۴۰۱۵۱	۲	۱	۳	۲	۰	۱							
۷	چاشخور انباشین	۲۴۰۱۵۲	۳	۱	۴	۴	۲	۱							
۸	حسن آباد	۲۴۰۱۵۳	۱	۱	۳	۲	۰	۳							
۹	دشمت آباد	۲۴۰۱۵۴	۱	۱	۲	۲	۰	۲							
۱۰	ذخیر آباد فروغی	۲۴۰۱۵۶	۳	۲	۵	۵	۰	۴							
۱۱	رضا آباد	۲۴۰۱۵۸	۳	۱	۶	۶	۲	۵							
۱۲	رضی آباد	۲۴۰۱۶۰	۳	۱	۴	۴	۱	۲							
۱۳	رویان	۲۴۰۱۶۱	۳	۳	۱۰	۸	۱	۶							
۱۴	سید آباد	۲۴۰۱۶۶	۳	۲	۴	۴	۰	۲							
۱۵	شامن اهو	۲۴۰۱۶۸	۳	۲	۹	۹	۳	۲							
۱۶	عباس آباد	۲۴۰۱۷۰	۱	۱	۲	۲	۰	۱							
۱۷	عبد اله آباد	۲۴۰۱۷۱	۳	۱	۱	۱	۱	۱							
۱۸	عطاری	۲۴۰۱۷۲	۱	۲	۸	۸	۴	۱							
۱۹	علی آباد	۲۴۰۱۷۳	۳	۱	۲	۲	۰	۱							
۲۰	علی آباد عطاری	۲۴۰۱۷۴	۳	۱	۶	۴	۲	۲							
۲۱	عمرو ان	۲۴۰۱۷۵	۳	۲	۱۲	۹	۴	۴							
۲۲	فرح بخش	۲۴۰۱۷۷	۳	۱	۲	۲	۰	۲							
۲۳	فضل آباد	۲۴۰۱۷۸	۱	۱	۶	۵	۳	۲							
۲۴	قیض آباد	۲۴۰۱۷۹	۳	۲	۷	۷	۳	۳							
۲۵	قدرت آباد	۲۴۰۱۸۰	۳	۱	۲	۲	۰	۱							
۲۶	کنز	۲۴۰۱۸۲	۳	۵	۱۲	۱۲	۴	۷							
۲۷	کرچلو حسین آباد	۲۴۰۱۸۳	۳	۴	۱۴	۱۴	۳	۷							
۲۸	گردو ان	۲۴۰۱۸۵	۳	۱	۲	۲	۱	۲							
	دهستان دوز هیر			۲۰۲	۶۶۶	۶۰۸	۳۶۱	۱۳۶							
۱	ایخوری	۲۴۰۲۵۴	۲	۳۶	۱۳۰	۱۲۰	۷۱	۲۷							
۲	بیار ان آباد	۲۴۰۲۵۵	۳	۱	۲	۲	۱	۱							
۳	بیر بیای ببالا	۲۴۰۲۵۶	۳	۲	۱۰	۱۰	۶	۵							
۴	بیر بیای پاشین	۲۴۰۲۵۷	۳	۷	۱۷	۱۷	۸	۵							
۵	جام	۲۴۰۲۵۸	۲	۲۴	۱۲۴	۱۱۵	۷۱	۲۰							
۶	جهان بیان	۲۴۱۳۰۴	۳	۱	۵	۵	۳	۲							
۷	ذخیلان	۲۴۰۲۵۹	۳	۱	۶	۵	۱	۳							
۸	دوز هیر	۲۴۰۲۶۰	۲	۹۱	۲۷۸	۲۴۹	۱۶۱	۴۶							
۹	زر شکوه	۲۴۱۳۰۶	۳	۲	۴	۴	۲	۴							
۱۰	شورکلاته	۲۴۰۲۶۲	۳	۱۰	۳۳	۲۸	۱۴	۷							
۱۱	طاق ملک	۲۴۰۲۶۴	۳	۱	۷	۷	۵	۲							
۱۲	نکشینک ببالا	۲۴۱۳۱۲	۳	۴	۱۲	۱۱	۵	۳							
۱۳	ویر آب	۲۴۰۲۶۶	۳	۵	۱۸	۱۵	۶	۴							
۱۴	همیر د	۲۴۰۲۶۷	۳	۷	۲۰	۲۰	۷	۷							

کد نوع راه آبادی: ۱، جاده اسفالت، ۲، جاده خاکی، ۳، مارو، ۴، سایر (اینگاه راه آسین یا راه آبی)، ۵، نامشخص

شماره ردیف آبادی	۱۷	۱۸	۱۹	۲۰	۲۱	۲۲	۲۳	۲۴	۲۵	۲۶	۲۷	۲۸	۲۹	۳۰	۳۱	۳۲	۳۳	۳۴	۳۵	۳۶	۳۷	۳۸	۳۹	۴۰	تعداد کوکس در سال
تعداد کوکس در سال																									
تعداد کوکس در سال	۱	۲	۳	۴	۵	۶	۷	۸	۹	۱۰	۱۱	۱۲	۱۳	۱۴	۱۵	۱۶	۱۷	۱۸	۱۹	۲۰	۲۱	۲۲	۲۳	۲۴	۲۵
تعداد کوکس در سال	۲۲	۲۱	۲۰	۱۹	۱۸	۱۷	۱۶	۱۵	۱۴	۱۳	۱۲	۱۱	۱۰	۹	۸	۷	۶	۵	۴	۳	۲	۱	۰	۰	۲۲
تعداد کوکس در سال	۲۱	۲۰	۱۹	۱۸	۱۷	۱۶	۱۵	۱۴	۱۳	۱۲	۱۱	۱۰	۹	۸	۷	۶	۵	۴	۳	۲	۱	۰	۰	۰	۲۱
تعداد کوکس در سال	۲۰	۱۹	۱۸	۱۷	۱۶	۱۵	۱۴	۱۳	۱۲	۱۱	۱۰	۹	۸	۷	۶	۵	۴	۳	۲	۱	۰	۰	۰	۰	۲۰
تعداد کوکس در سال	۱۹	۱۸	۱۷	۱۶	۱۵	۱۴	۱۳	۱۲	۱۱	۱۰	۹	۸	۷	۶	۵	۴	۳	۲	۱	۰	۰	۰	۰	۰	۱۹
تعداد کوکس در سال	۱۸	۱۷	۱۶	۱۵	۱۴	۱۳	۱۲	۱۱	۱۰	۹	۸	۷	۶	۵	۴	۳	۲	۱	۰	۰	۰	۰	۰	۰	۱۸
تعداد کوکس در سال	۱۷	۱۶	۱۵	۱۴	۱۳	۱۲	۱۱	۱۰	۹	۸	۷	۶	۵	۴	۳	۲	۱	۰	۰	۰	۰	۰	۰	۰	۱۷
تعداد کوکس در سال	۱۶	۱۵	۱۴	۱۳	۱۲	۱۱	۱۰	۹	۸	۷	۶	۵	۴	۳	۲	۱	۰	۰	۰	۰	۰	۰	۰	۰	۱۶
تعداد کوکس در سال	۱۵	۱۴	۱۳	۱۲	۱۱	۱۰	۹	۸	۷	۶	۵	۴	۳	۲	۱	۰	۰	۰	۰	۰	۰	۰	۰	۰	۱۵
تعداد کوکس در سال	۱۴	۱۳	۱۲	۱۱	۱۰	۹	۸	۷	۶	۵	۴	۳	۲	۱	۰	۰	۰	۰	۰	۰	۰	۰	۰	۰	۱۴
تعداد کوکس در سال	۱۳	۱۲	۱۱	۱۰	۹	۸	۷	۶	۵	۴	۳	۲	۱	۰	۰	۰	۰	۰	۰	۰	۰	۰	۰	۰	۱۳
تعداد کوکس در سال	۱۲	۱۱	۱۰	۹	۸	۷	۶	۵	۴	۳	۲	۱	۰	۰	۰	۰	۰	۰	۰	۰	۰	۰	۰	۰	۱۲
تعداد کوکس در سال	۱۱	۱۰	۹	۸	۷	۶	۵	۴	۳	۲	۱	۰	۰	۰	۰	۰	۰	۰	۰	۰	۰	۰	۰	۰	۱۱
تعداد کوکس در سال	۱۰	۹	۸	۷	۶	۵	۴	۳	۲	۱	۰	۰	۰	۰	۰	۰	۰	۰	۰	۰	۰	۰	۰	۰	۱۰
تعداد کوکس در سال	۹	۸	۷	۶	۵	۴	۳	۲	۱	۰	۰	۰	۰	۰	۰	۰	۰	۰	۰	۰	۰	۰	۰	۰	۹
تعداد کوکس در سال	۸	۷	۶	۵	۴	۳	۲	۱	۰	۰	۰	۰	۰	۰	۰	۰	۰	۰	۰	۰	۰	۰	۰	۰	۸
تعداد کوکس در سال	۷	۶	۵	۴	۳	۲	۱	۰	۰	۰	۰	۰	۰	۰	۰	۰	۰	۰	۰	۰	۰	۰	۰	۰	۷
تعداد کوکس در سال	۶	۵	۴	۳	۲	۱	۰	۰	۰	۰	۰	۰	۰	۰	۰	۰	۰	۰	۰	۰	۰	۰	۰	۰	۶
تعداد کوکس در سال	۵	۴	۳	۲	۱	۰	۰	۰	۰	۰	۰	۰	۰	۰	۰	۰	۰	۰	۰	۰	۰	۰	۰	۰	۵
تعداد کوکس در سال	۴	۳	۲	۱	۰	۰	۰	۰	۰	۰	۰	۰	۰	۰	۰	۰	۰	۰	۰	۰	۰	۰	۰	۰	۴
تعداد کوکس در سال	۳	۲	۱	۰	۰	۰	۰	۰	۰	۰	۰	۰	۰	۰	۰	۰	۰	۰	۰	۰	۰	۰	۰	۰	۳
تعداد کوکس در سال	۲	۱	۰	۰	۰	۰	۰	۰	۰	۰	۰	۰	۰	۰	۰	۰	۰	۰	۰	۰	۰	۰	۰	۰	۲
تعداد کوکس در سال	۱	۰	۰	۰	۰	۰	۰	۰	۰	۰	۰	۰	۰	۰	۰	۰	۰	۰	۰	۰	۰	۰	۰	۰	۱
تعداد کوکس در سال	۰	۰	۰	۰	۰	۰	۰	۰	۰	۰	۰	۰	۰	۰	۰	۰	۰	۰	۰	۰	۰	۰	۰	۰	۰

خصوصیات اجتماعی - اقتصادی آبادیهای دارای سکنه شهرستان سمنان

شماره ردیف آبادی	آبادی	کده آبادی	نوع راه آبادی (کده)	تعداد خانوار	کل جمعیت	جمعیت عساکر و پیشتر	جمعیت باسواد	جمعیت نامل	فعالیت کشاورزی						
									زراعت	باغداری	دامداری دامپروری	پرورش طیور	پرورش گاو ابریشم	پرورش بز و گوسفند	پرورش ماهی
۱	۲	۳	۴	۵	۶	۷	۸	۹	۱۰	۱۱	۱۲	۱۳	۱۴	۱۵	۱۶
دهستان مرند															
۱	۲۴۰۲۸۹	۳	۷۶	۲۲۱	۵۸۲	۲۷۷	۱۴۷۰	*	*	*	*	*	*	*
۲	۲۴۰۲۹۰	۲	۱	۱	۱	۱	۹۲	*	*	*	*	*	*	*
۳	۲۴۰۲۹۲	۱	۴۹	۲۴۸	۲۰۹	۱۴۵	۵۰	*	*	*	*	*	*	*
۴	۲۴۰۲۹۵	۲	۲۷۴	۱۳۰۵	۱۰۶۴	۷۲۸	۲۸۲	*	*	*	*	*	*	*
۵	۲۴۰۲۹۶	۲	۱۰	۱۰	۸	۵	۵	*	*	*	*	*	*	*
۶	۲۴۰۲۹۷	۲	۷۷	۳۰۲	۲۵۰	۱۰۳	۲۷	*	*	*	*	*	*	*
۷	۲۴۰۳۰۰	۲	۱	۱	۰	۰	۱	*	*	*	*	*	*	*
۸	۲۴۰۳۰۳	۱	۳۴	۳۵۴	۲۱۲	۱۱۲	۵۲	*	*	*	*	*	*	*
۹	۲۴۰۳۰۷	۳	۵	۲۲	۱۱	۹	۵	*	*	*	*	*	*	*
۱۰	۲۴۰۳۰۹	۳	۸	۳۰	۲۸	۱۶	۲۰	*	*	*	*	*	*	*
۱۱	۲۴۰۳۱۱	۱	۱۹۹	۶۵۴	۶۰۹	۳۷۲	۱۳۵	*	*	*	*	*	*	*
۱۲	۲۴۰۳۲۲	۲	۲۱	۷۷	۶۶	۲۹	۳۲	*	*	*	*	*	*	*
۱۳	۲۴۰۳۲۱	۱	۶	۱۷	۱۷	۸	۶	*	*	*	*	*	*	*
۱۴	۲۴۰۴۱۱	۳	۴	۱۲	۱۰	۴	۱۰	*	*	*	*	*	*	*
۱۵	۲۴۰۳۴۵	۲	۵	۲۱	۱۵	۷	۱۲	*	*	*	*	*	*	*
۱۶	۲۴۰۳۴۶	۱	۴	۲۱	۲۰	۳	۱۹	*	*	*	*	*	*	*
۱۷	۲۴۰۳۴۹	۱	۴۱	۳۲۹	۳۶۱	۱۳۵	۵۷	*	*	*	*	*	*	*
۱۸	۲۴۰۳۵۱	۲	۴۹	۳۲۱	۱۹۱	۹۹	۶۱	*	*	*	*	*	*	*
۱۹	۲۴۰۳۵۵	۲	۲	۶	۶	۱	۳	*	*	*	*	*	*	*
۲۰	۲۴۰۳۱۹	۲	۱	۴	۲	۰	۱	*	*	*	*	*	*	*
۲۱	۲۴۰۳۷۰	۳	۱	۵	۵	۰	۵	*	*	*	*	*	*	*
۲۲	۲۴۰۳۷۷	۱	۳۱۰	۱۳۵۵	۱۰۸۸	۶۶۲	۲۸۰	*	*	*	*	*	*	*
۲۳	۲۴۰۳۷۸	۱	۴	۳	۳	۲	۲	*	*	*	*	*	*	*
۲۴	۲۴۰۳۹۷	۱	۲۱۲	۶۸۱۱	۹۱۶	۶۱۸	۲۴۵	*	*	*	*	*	*	*
۲۵	۲۴۰۴۰۴	۱	۱۵	۶۲	۵۷	۲۸	۶۱	*	*	*	*	*	*	*
دهستان مرند															
۱	۲۴۰۵۳۲	۲	۱	۵	۵	۳	۲	*	*	*	*	*	*	*
۲	۲۴۰۵۴۲	۲	۱۷	۷۷	۵۲	۴۹	۱۸	*	*	*	*	*	*	*
۳	۲۴۰۵۴۶	۲	۱	۳	۳	۱	۲	*	*	*	*	*	*	*
۴	۲۴۰۵۴۷	۲	۱	۳	۲	۱	۱	*	*	*	*	*	*	*
۵	۲۴۰۵۴۸	۱	۲	۵	۴	۰	۲	*	*	*	*	*	*	*
۶	۲۴۰۵۵۲	۳	۱	۷	۵	۴	۴	*	*	*	*	*	*	*
۷	۲۴۰۵۵۳	۲	۱	۷	۷	۵	۲	*	*	*	*	*	*	*
۸	۲۴۰۵۷۰	۲	۱	۱	۱	۰	۱	*	*	*	*	*	*	*
۹	۲۴۰۵۷۲	۱	۱۹	۳۴	۵۵	۲۹	۳۱	*	*	*	*	*	*	*
۱۰	۲۴۰۵۷۳	۲	۱	۸	۷	۵	۲	*	*	*	*	*	*	*
۱۱	۲۴۰۵۷۶	۲	۲	۹	۷	۶	۳	*	*	*	*	*	*	*
۱۲	۲۴۰۵۷۷	۱	۲۳۶	۱۴۱۱	۱۱۳۰	۷۶۷	۳۰۵	*	*	*	*	*	*	*
۱۳	۲۴۰۵۷۸	۱	۵۴	۱۶۶	۱۵۶	۷۳	۳۵	*	*	*	*	*	*	*
۱۴	۲۴۰۵۸۱	۱	۲۱۲	۸۹۵	۷۳۵	۴۸۶	۱۸۶	*	*	*	*	*	*	*
۱۵	۲۴۰۵۸۲	۳	۱	۲	۲	۰	۱	*	*	*	*	*	*	*
۱۶	۲۴۰۵۸۴	۳	۲	۲	۲	۰	۲	*	*	*	*	*	*	*
۱۷	۲۴۰۵۹۱	۱	۱	۱	۱	۰	۱	*	*	*	*	*	*	*
۱۸	۲۴۰۵۹۲	۲	۱	۱	۱	۱	۱	*	*	*	*	*	*	*

کده راه آبادی: ۱. جاده اشکان، ۲. جاده شوسه، ۳. جاده خاک، ۴. مارو، ۵. سایر (اینگار و آهین باره آبی ۵۱، ناخش ۶)

تعداد گاو دودگوساله	تعداد گوسفند بزرگ	تعمیرگاه پلین آلات کش درزی	فروشگاه تعاونی	دسترسی به وسایل تعمیرگاهی از پلین	تعمیرگاه	دسترسی به روزنامه و مجله از پلین	صندوق پست	بیمار و دامی روستایی	دامپروری و تکثیر دام	پرورش	خانه بهداشت	مرکز بهداشتی درمانی	حمام	آموزش و تفریح کودکان	مدرسه راهبانی	دبستان	برق	آب لوله کشی	پایگاه خدمات بیج	مرکز خدمات روستایی	دفتر جهاد سازندگی	شورای اسلامی روستایی	اماکن مذهبی مسلمانان	بلند مذبح مسلمانان	شماره ردیف آبادی	
۴۲	۴۱	۴۰	۳۹	۳۸	۳۷	۳۶	۳۵	۳۴	۳۳	۳۲	۳۱	۳۰	۲۹	۲۸	۲۷	۲۶	۲۵	۲۴	۲۳	۲۲	۲۱	۲۰	۱۹	۱۸	۱۷	
۱۴۷۸	۵۱۳۵۲	۰	۱۲	۹	۴	۱	۸	۴	۰	۲	۶	۱	۱۶	۸	۴	۱۱	۱۷	۱۷	۴	۱	۰	۱۱	۳	۴	۱	
۶۰	۸۰۰۰	*	*	*	*	*	*	*	*	*	*	*	*	*	*	*	*	*	*	*	*	*	*	*	*	۲
۵۰	۱۶۰۰	*	*	*	*	*	*	*	*	*	*	*	*	*	*	*	*	*	*	*	*	*	*	*	۲	
۵۰۰	۱۲۰۰۰	*	*	*	*	*	*	*	*	*	*	*	*	*	*	*	*	*	*	*	*	*	*	*	۴	
۲	۴۵۰	*	*	*	*	*	*	*	*	*	*	*	*	*	*	*	*	*	*	*	*	*	*	*	۵	
۷۰	۶۰۰۰	*	*	*	*	*	*	*	*	*	*	*	*	*	*	*	*	*	*	*	*	*	*	*	۶	
۶۰	۲۸۰۰	*	*	*	*	*	*	*	*	*	*	*	*	*	*	*	*	*	*	*	*	*	*	*	۷	
۰	۰	*	*	*	*	*	*	*	*	*	*	*	*	*	*	*	*	*	*	*	*	*	*	*	۸	
۶۰	۰	*	*	*	*	*	*	*	*	*	*	*	*	*	*	*	*	*	*	*	*	*	*	*	۹	
۰	۹۲	*	*	*	*	*	*	*	*	*	*	*	*	*	*	*	*	*	*	*	*	*	*	*	۱۰	
۱۰	۲۰۰	*	*	*	*	*	*	*	*	*	*	*	*	*	*	*	*	*	*	*	*	*	*	*	۱۱	
۱۷	۴۵۰	*	*	*	*	*	*	*	*	*	*	*	*	*	*	*	*	*	*	*	*	*	*	*	۱۲	
۰	۶۰	*	*	*	*	*	*	*	*	*	*	*	*	*	*	*	*	*	*	*	*	*	*	*	۱۳	
۰	۰	*	*	*	*	*	*	*	*	*	*	*	*	*	*	*	*	*	*	*	*	*	*	*	۱۴	
۰	۰	*	*	*	*	*	*	*	*	*	*	*	*	*	*	*	*	*	*	*	*	*	*	*	۱۵	
۰	۰	*	*	*	*	*	*	*	*	*	*	*	*	*	*	*	*	*	*	*	*	*	*	*	۱۶	
۰	۰	*	*	*	*	*	*	*	*	*	*	*	*	*	*	*	*	*	*	*	*	*	*	*	۱۷	
۴۰	۴۵۰	*	*	*	*	*	*	*	*	*	*	*	*	*	*	*	*	*	*	*	*	*	*	*	۱۸	
۴۰	۱۵۰۰	*	*	*	*	*	*	*	*	*	*	*	*	*	*	*	*	*	*	*	*	*	*	*	۱۹	
۲	۵۰	*	*	*	*	*	*	*	*	*	*	*	*	*	*	*	*	*	*	*	*	*	*	*	۲۰	
۰	۰	*	*	*	*	*	*	*	*	*	*	*	*	*	*	*	*	*	*	*	*	*	*	*	۲۱	
۱۵	۱۰۰۰۰	*	*	*	*	*	*	*	*	*	*	*	*	*	*	*	*	*	*	*	*	*	*	*	۲۲	
۰	۰	*	*	*	*	*	*	*	*	*	*	*	*	*	*	*	*	*	*	*	*	*	*	*	۲۳	
۵۵۰	۶۵۰۰	*	*	*	*	*	*	*	*	*	*	*	*	*	*	*	*	*	*	*	*	*	*	*	۲۴	
۶۰	۱۲۰۰	*	*	*	*	*	*	*	*	*	*	*	*	*	*	*	*	*	*	*	*	*	*	*	۲۵	
۱۳۸	۹۶۳۴۱	۰	۳	۶	۳	۰	۸	۱	۰	۳	۳	۳	۳۱	۲	۲	۸	۳۴	۲۱	۲	۰	۰	۶	۲۰	۲	۱	
۸	۲۳	*	*	*	*	*	*	*	*	*	*	*	*	*	*	*	*	*	*	*	*	*	*	*	*	۲
۱	۶۲	*	*	*	*	*	*	*	*	*	*	*	*	*	*	*	*	*	*	*	*	*	*	*	۳	
۵	۲۰۰	*	*	*	*	*	*	*	*	*	*	*	*	*	*	*	*	*	*	*	*	*	*	*	۴	
۰	۷	*	*	*	*	*	*	*	*	*	*	*	*	*	*	*	*	*	*	*	*	*	*	*	۵	
۰	۰	*	*	*	*	*	*	*	*	*	*	*	*	*	*	*	*	*	*	*	*	*	*	*	۶	
۲۰	۶۲۰	*	*	*	*	*	*	*	*	*	*	*	*	*	*	*	*	*	*	*	*	*	*	*	۷	
۲۰	۰	*	*	*	*	*	*	*	*	*	*	*	*	*	*	*	*	*	*	*	*	*	*	*	۸	
۱	۲۵۰	*	*	*	*	*	*	*	*	*	*	*	*	*	*	*	*	*	*	*	*	*	*	*	۹	
۰	۵۴	*	*	*	*	*	*	*	*	*	*	*	*	*	*	*	*	*	*	*	*	*	*	*	۱۰	
۵	۵۰	*	*	*	*	*	*	*	*	*	*	*	*	*	*	*	*	*	*	*	*	*	*	*	۱۱	
۰	۲۰۰	*	*	*	*	*	*	*	*	*	*	*	*	*	*	*	*	*	*	*	*	*	*	*	۱۲	
۱۰	۲۷۰	*	*	*	*	*	*	*	*	*	*	*	*	*	*	*	*	*	*	*	*	*	*	*	۱۳	
۱۶	۱۵۰	*	*	*	*	*	*	*	*	*	*	*	*	*	*	*	*	*	*	*	*	*	*	*	۱۴	
۰	۶۰	*	*	*	*	*	*	*	*	*	*	*	*	*	*	*	*	*	*	*	*	*	*	*	۱۵	
۲۸	۲۰۰	*	*	*	*	*	*	*	*	*	*	*	*	*	*	*	*	*	*	*	*	*	*	*	۱۶	
۴۰	۰	*	*	*	*	*	*	*	*	*	*	*	*	*	*	*	*	*	*	*	*	*	*	*	۱۷	
۰	۰	*	*	*	*	*	*	*	*	*	*	*	*	*	*	*	*	*	*	*	*	*	*	*	۱۸	

خصوصیات اجتماعی - اقتصادی آبادیهای سکنه شهرستان ممقان

شماره ردیف آبادی	آبادی	کده آبادی	نوع راه آبادی (کده)	تعداد خانوار	کل جمعیت	جمعیت مردان	جمعیت زنان	جمعیت کودکان	جمعیت بزرگسالان	جمعیت معلولین	جمعیت مسنین	جمعیت بیگانه	جمعیت سایر	جمعیت کل
۱	۲	۳	۴	۵	۶	۷	۸	۹	۱۰	۱۱	۱۲	۱۳	۱۴	۱۵
۱۹	شرکت جقدار مرغداری	۲۴۰۵۹۲	۲	۲	۸	۶	۲	۲	۲	۲	۲	۲	۲	۲
۲۰	شرکت امدادری اعتقادیه	۲۴۰۵۹۴	۲	۱	۱	۱	۰	۰	۰	۰	۰	۰	۰	۱
۲۱	شرکت کشاورزی فردوسی	۲۴۰۵۹۹	۱	۲	۲	۲	۰	۰	۰	۰	۰	۰	۰	۲
۲۲	شرکت کشاورزی میونلو مبار	۲۴۰۶۰۲	۲	۱	۲	۲	۰	۰	۰	۰	۰	۰	۰	۲
۲۳	شرکت کشاورزی واشینگتن	۲۴۰۶۰۲	۲	۱	۲	۲	۰	۰	۰	۰	۰	۰	۰	۲
۲۴	شرکت آباد	۲۴۰۶۰۴	۳	۱	۱	۱	۰	۰	۰	۰	۰	۰	۰	۱
۲۵	شهرک صنعتی	۲۴۰۶۰۶	۱	۲	۲	۲	۰	۰	۰	۰	۰	۰	۰	۲
۲۶	ملا	۲۴۰۶۱۳	۱	۱۶۷	۶۲۶	۵۵۸	۶۸	۶۸	۶۸	۶۸	۶۸	۶۸	۶۸	۶۲۶
۲۷	مخلف	۲۴۰۶۱۴	۲	۱	۴	۴	۰	۰	۰	۰	۰	۰	۰	۴
۲۸	برج اباد	۲۴۰۶۱۵	۳	۲	۶	۶	۰	۰	۰	۰	۰	۰	۰	۶
۲۹	کارخانه بنوکزنی میمانی	۲۴۰۶۲۴	۱	۱	۱	۱	۰	۰	۰	۰	۰	۰	۰	۱
۳۰	کارخانه فن و سامه کومش	۲۴۰۶۲۶	۱	۱	۸	۵	۳	۰	۰	۰	۰	۰	۰	۸
۳۱	کارخانه بیخبر و دشت	۲۴۰۶۲۷	۱	۱	۹	۷	۲	۰	۰	۰	۰	۰	۰	۹
۳۲	کلاته بزرگ	۲۴۰۶۲۹	۲	۲	۲	۲	۰	۰	۰	۰	۰	۰	۰	۲
۳۳	کندو	۲۴۰۶۳۱	۱	۲۶	۱۲۲	۱۰۵	۱۷	۱۷	۱۷	۱۷	۱۷	۱۷	۱۷	۱۲۲
۳۴	کوره اجر اسلامی	۲۴۰۶۳۲	۱	۶	۲۳	۱۶	۷	۰	۰	۰	۰	۰	۰	۲۳
۳۵	کوره اجر پیاد	۲۴۰۶۳۴	۳	۱	۱	۱	۰	۰	۰	۰	۰	۰	۰	۱
۳۶	کوره اجر پایه	۲۴۰۶۳۶	۱	۲۶	۱۲۹	۱۰۵	۲۴	۲۴	۲۴	۲۴	۲۴	۲۴	۲۴	۱۲۹
۳۷	کوره اجر پهلوانی	۲۴۰۶۳۷	۱	۲	۹	۶	۳	۰	۰	۰	۰	۰	۰	۹
۳۸	کوره اجر جهاد	۲۴۰۶۳۹	۱	۱	۱	۱	۰	۰	۰	۰	۰	۰	۰	۱
۳۹	کوره اجر خاک	۲۴۰۶۴۰	۲	۸	۲۷	۲۱	۶	۰	۰	۰	۰	۰	۰	۲۷
۴۰	کوره اجر مغان	۲۴۰۶۴۲	۳	۱۲	۶۴	۴۴	۲۰	۰	۰	۰	۰	۰	۰	۶۴
۴۱	کوره اجر سایر بیان	۲۴۰۶۴۲	۳	۲۰	۹۰	۶۷	۲۳	۰	۰	۰	۰	۰	۰	۹۰
۴۲	کوره اجر پهلوانی	۲۴۰۶۴۵	۳	۱۴	۱۷	۱۴	۳	۰	۰	۰	۰	۰	۰	۱۷
۴۳	کاورنا	۲۴۰۶۴۷	۳	۱	۱	۱	۰	۰	۰	۰	۰	۰	۰	۱
۴۴	گر مایه	۲۴۰۶۴۸	۲	۱	۳	۳	۰	۰	۰	۰	۰	۰	۰	۳
۴۵	غروه صنعتی	۲۴۰۶۴۹	۳	۳	۷	۶	۱	۰	۰	۰	۰	۰	۰	۷
۴۶	کلاکی	۲۴۰۶۵۱	۲	۱	۵	۵	۰	۰	۰	۰	۰	۰	۰	۵
۴۷	مجمع تولیدی فن و سامه	۲۴۰۶۵۲	۲	۶	۱۸	۱۸	۰	۰	۰	۰	۰	۰	۰	۱۸
۴۸	محمود اباد	۲۴۰۶۵۵	۱	۱۹	۷۶	۶۴	۱۲	۱۲	۱۲	۱۲	۱۲	۱۲	۱۲	۷۶
۴۹	مرغداری عزیز اباد	۲۴۰۶۵۷	۲	۲	۹	۷	۲	۰	۰	۰	۰	۰	۰	۹
۵۰	مشیریه	۲۴۰۶۷۱	۲	۱	۳	۲	۱	۰	۰	۰	۰	۰	۰	۳
۵۱	مهمانخانه ترحمی	۲۴۰۶۸۴	۱	۱	۳	۳	۰	۰	۰	۰	۰	۰	۰	۳
۵۲	میان دره	۲۴۰۶۸۵	۲	۱	۲	۲	۰	۰	۰	۰	۰	۰	۰	۲
۵۳	شارکن	۲۴۰۶۸۸	۳	۱	۴	۴	۰	۰	۰	۰	۰	۰	۰	۴
۵۴	نو کلاته	۲۴۰۶۹۰	۲	۲	۱۱	۱۱	۰	۰	۰	۰	۰	۰	۰	۱۱
۵۵	نوکه	۲۴۰۶۹۱	۳	۲	۴	۴	۰	۰	۰	۰	۰	۰	۰	۴
۵۶	ونکان	۲۴۰۶۹۷	۲	۲	۵	۵	۰	۰	۰	۰	۰	۰	۰	۵
	بخش مهدی شهر			۱۰۸۰	۴۹۲	۴۰۹	۸۱	۸۱	۸۱	۸۱	۸۱	۸۱	۸۱	۴۹۲
	دهستان پشتکوه			۲۴۷	۳۵۳	۲۸۴	۶۹	۶۹	۶۹	۶۹	۶۹	۶۹	۶۹	۳۵۳
۱	پرور	۲۴۰۹۰۶	۳	۶	۳۱	۲۲	۹	۰	۰	۰	۰	۰	۰	۳۱
۲	پرور زمین	۲۴۰۹۰۷	۴	۱	۳	۲	۱	۰	۰	۰	۰	۰	۰	۳
۳	تلاچیم	۲۴۰۹۱۰	۲	۱۷	۱۹	۱۳	۶	۰	۰	۰	۰	۰	۰	۱۹

کد نوع راه آبادی: جاده ساخته ۱، جاده شوسه ۲، جاده خاکی ۳، مارو ۴، سایر (اینگاه راه آهن یا راه آبی) ۵، نامشخص ۶

تعداد گاو و گوساله	تعداد گوسفند و بز	تیمبرگاه آیین آلات کشاورزی	فرهنگشگاه تعاونی	دستری به وسایل تعمیراتی و ابزارآلات	تلفن	دستری به روزنامه و مجله و آلبوم	صندوق پست	بیمار و دامای روستایی	دانشگاه پست و مخابرات	پزشک	خانه بهداشت	مرکز بهداشتی درمانی	حمام	آموزش و تفریح مواد آموزشی	مدرسه در انبوهی	دبستان	برن	آب لوله کشی	پایگاه خدمات بیج	مرکز خدمات روستایی	دفتر جهاد سازندگی	شورای اسلامی روستایی	امکان زندگی مسلمانان	بنج مذبحی مسلمانان	شماره پذیرف آبادی
۴۲	۴۱	۳۰	۳۹	۳۸	۳۷	۳۶	۳۵	۳۴	۳۳	۳۲	۳۱	۳۰	۲۹	۲۸	۲۷	۲۶	۲۵	۲۴	۲۳	۲۲	۲۱	۲۰	۱۹	۱۸	۱۷
۰	۰											*					*								۱۹
۴۰	۲۰												*				*								۲۰
۱۰۴	۱۰۰																*	*							۲۱
۲۹	۰																*	*							۲۲
۱۰	۵۵۰									*							*	*							۲۳
۱۵	۱۵۰																*	*	*						۲۴
۰	۰																*	*	*						۲۵
۲۰	۱۴۰۰			*	*		*						*	*		*	*	*	*						۲۶
۶	۴۵۰											*	*	*		*	*	*	*		*				۲۷
۷	۲۰۰												*	*		*	*	*	*						۲۸
۰	۰												*	*		*	*	*	*						۲۹
۰	۰												*	*		*	*	*	*						۳۰
۰	۰												*	*		*	*	*	*						۳۱
۰	۰												*	*		*	*	*	*						۳۲
۰	۰												*	*		*	*	*	*						۳۳
۰	۰												*	*		*	*	*	*						۳۴
۰	۰												*	*		*	*	*	*						۳۵
۰	۰												*	*		*	*	*	*						۳۶
۰	۰												*	*		*	*	*	*						۳۷
۰	۰												*	*		*	*	*	*						۳۸
۰	۰												*	*		*	*	*	*						۳۹
۰	۰												*	*		*	*	*	*						۴۰
۰	۰												*	*		*	*	*	*						۴۱
۰	۰												*	*		*	*	*	*						۴۲
۰	۰												*	*		*	*	*	*						۴۳
۰	۰												*	*		*	*	*	*						۴۴
۰	۰												*	*		*	*	*	*						۴۵
۰	۰												*	*		*	*	*	*						۴۶
۰	۰												*	*		*	*	*	*						۴۷
۰	۰												*	*		*	*	*	*						۴۸
۰	۰												*	*		*	*	*	*						۴۹
۰	۰												*	*		*	*	*	*						۵۰
۰	۰												*	*		*	*	*	*						۵۱
۰	۰												*	*		*	*	*	*						۵۲
۰	۰												*	*		*	*	*	*						۵۳
۰	۰												*	*		*	*	*	*						۵۴
۰	۰												*	*		*	*	*	*						۵۵
۰	۰												*	*		*	*	*	*						۵۶
۰	۰												*	*		*	*	*	*						۵۷
۰	۰												*	*		*	*	*	*						۵۸
۰	۰												*	*		*	*	*	*						۵۹
۰	۰												*	*		*	*	*	*						۶۰
۰	۰												*	*		*	*	*	*						۶۱
۰	۰												*	*		*	*	*	*						۶۲
۰	۰												*	*		*	*	*	*						۶۳
۰	۰												*	*		*	*	*	*						۶۴
۰	۰												*	*		*	*	*	*						۶۵
۰	۰												*	*		*	*	*	*						۶۶
۰	۰												*	*		*	*	*	*						۶۷
۰	۰												*	*		*	*	*	*						۶۸
۰	۰												*	*		*	*	*	*						۶۹
۰	۰												*	*		*	*	*	*						۷۰
۰	۰												*	*		*	*	*	*						۷۱
۰	۰												*	*		*	*	*	*						۷۲
۰	۰												*	*		*	*	*	*						۷۳
۰	۰												*	*		*	*	*	*						۷۴
۰	۰												*	*		*	*	*	*						۷۵
۰	۰												*	*		*	*	*	*						۷۶
۰	۰												*	*		*	*	*	*						۷۷
۰	۰												*	*		*	*	*	*						۷۸
۰	۰												*	*		*	*	*	*						۷۹
۰	۰												*	*		*	*	*	*						۸۰
۰	۰												*	*		*	*	*	*						۸۱
۰	۰												*	*		*	*	*	*						۸۲
۰	۰												*	*		*	*	*	*						۸۳
۰	۰												*	*		*	*	*	*						۸۴
۰	۰												*	*		*	*	*	*						۸۵
۰	۰												*	*		*	*	*	*						۸۶
۰	۰												*	*		*	*	*	*						۸۷
۰	۰												*	*		*	*	*	*						۸۸
۰	۰												*	*		*	*	*	*						۸۹
۰	۰												*	*		*	*	*	*						۹۰
۰	۰												*	*		*	*	*	*						۹۱
۰	۰												*	*		*	*	*	*						۹۲
۰	۰												*	*		*	*	*	*						۹۳
۰	۰												*	*		*	*	*	*						۹۴
۰	۰												*	*		*	*	*	*						۹۵
۰	۰												*	*		*	*	*	*						۹۶
۰	۰												*	*		*	*	*	*						۹۷
۰</																									

تعداد گاو گوسفند و بز	تعداد گاو گوسفند و بز	تعمیرگاه آیین آلات شادری	فروشگاه تعاونی	دستری بوسیله قدیمی برای آرای	تعمیر	دستری به روزنامه بخود آرای	صندوق پست	بیمار و دامی روسای	دانشگاه کشیکین دانشی	پرورش	خانه بهداشت	مرکز بهداشتی درمانی	حمام	آموزش ریاضت بود آموزی	مدرسه راهنمایی	دبستان	برن	آب لوکشی	پایگاه تعاونی بیج	مرکز خدمات روسای	دفتر جهاد سازندگی	شورای اسلامی روسای	اماکن مذهبی مسلمانان	سنگ مذهبی مسلمانان	شماره ردیف آبادی
۴۲	۴۱	۴۰	۳۹	۳۸	۳۷	۳۶	۳۵	۳۴	۳۳	۳۲	۳۱	۳۰	۲۹	۲۸	۲۷	۲۶	۲۵	۲۴	۲۳	۲۲	۲۱	۲۰	۱۹	۱۸	۱۷
۶۰	۱۱۰۰			*					*		*		*	*	*	*	*	*	*	*	*	*	*	*	۴
۲۰۰	۲۰۰۰		*	*	*				*	*	*	*	*	*	*	*	*	*	*	*	*	*	*	*	۵
۱۰۰	۲۰۰۰			*	*				*	*	*	*	*	*	*	*	*	*	*	*	*	*	*	*	۶
۰	۱۵۰۰			*	*				*	*	*	*	*	*	*	*	*	*	*	*	*	*	*	*	۷
۵۵	۱۵۵۰		*	*	*				*	*	*	*	*	*	*	*	*	*	*	*	*	*	*	*	۸
۶۰	۲۵۰۰		*	*	*				*	*	*	*	*	*	*	*	*	*	*	*	*	*	*	*	۹
۴۰	۱۰۸۰			*	*				*	*	*	*	*	*	*	*	*	*	*	*	*	*	*	*	۱۰
۲۰۰	۱۲۰۰۰	*	*	*	*	*			*	*	*	*	*	*	*	*	*	*	*	*	*	*	*	*	۱۱
۳۰	۲۴۰			*	*		*		*	*	*	*	*	*	*	*	*	*	*	*	*	*	*	*	۱۲
۲۰۰	۱۰۰۰		*	*	*				*	*	*	*	*	*	*	*	*	*	*	*	*	*	*	*	۱۳
۱۰۰	۲۰۰۰		*	*	*				*	*	*	*	*	*	*	*	*	*	*	*	*	*	*	*	۱۴
۲	۰			*	*				*	*	*	*	*	*	*	*	*	*	*	*	*	*	*	*	۱۵
۲	۱۰۰			*	*				*	*	*	*	*	*	*	*	*	*	*	*	*	*	*	*	۱۶
۸۰	۱۰۰		*	*	*				*	*	*	*	*	*	*	*	*	*	*	*	*	*	*	*	۱۷
۲۶۸	۱۰۷۵۰	۰	۱	۲	۰	۰	۰	۰	۲	۱	۱	۰	۱	۰	۰	۱	۱	۱	۱	۰	۰	۰	۲	۰	۱
۵۰	۱۳۰۰			*	*				*	*	*	*	*	*	*	*	*	*	*	*	*	*	*	*	۲
۹۰	۱۰۰۰			*	*				*	*	*	*	*	*	*	*	*	*	*	*	*	*	*	*	۳
۱۰۰	۶۰۰			*	*				*	*	*	*	*	*	*	*	*	*	*	*	*	*	*	*	۴
۰	۲۷۰۰		*	*	*				*	*	*	*	*	*	*	*	*	*	*	*	*	*	*	*	۵
۰	۱۲۰۰			*	*				*	*	*	*	*	*	*	*	*	*	*	*	*	*	*	*	۶
۳	۱۰۰۰			*	*				*	*	*	*	*	*	*	*	*	*	*	*	*	*	*	*	۷
۰	۲۵۰			*	*				*	*	*	*	*	*	*	*	*	*	*	*	*	*	*	*	۸
۲۵	۱۲۰۰			*	*				*	*	*	*	*	*	*	*	*	*	*	*	*	*	*	*	۹
۷۱۸	۶۰۵۱	۰	۱	۲	۱	۰	۱	۰	۰	۰	۰	۱	۱	۰	۱	۱	۱	۱	۰	۰	۱	۲	۱	۱	
۱۰	۴۰۵			*	*		*		*	*	*	*	*	*	*	*	*	*	*	*	*	*	*	*	۲
۶۰۰	۳۱۰۰		*	*	*		*		*	*	*	*	*	*	*	*	*	*	*	*	*	*	*	*	۳
۰	۲۰۰۰			*	*		*		*	*	*	*	*	*	*	*	*	*	*	*	*	*	*	*	۴
۰	۷۰			*	*		*		*	*	*	*	*	*	*	*	*	*	*	*	*	*	*	*	۵
۶	۲۶			*	*		*		*	*	*	*	*	*	*	*	*	*	*	*	*	*	*	*	۶
۲	۴۰۰			*	*		*		*	*	*	*	*	*	*	*	*	*	*	*	*	*	*	*	۷
۰	۰			*	*		*		*	*	*	*	*	*	*	*	*	*	*	*	*	*	*	*	۸
۰	۰			*	*		*		*	*	*	*	*	*	*	*	*	*	*	*	*	*	*	*	۹
۱۰۰	۵۰			*	*		*		*	*	*	*	*	*	*	*	*	*	*	*	*	*	*	*	۱۰

نوع راه و فعالیت کشاورزی آبادیهای خالی از سکنه شهرستان مهران

شماره ردیف	آبادی	کد آبادی	نوع راه آبادی (کد)	فعالیت کشاورزی						۱
				۱۱	۱۰	۹	۸	۷	۶	
	بخش مرکزی									
	دهستان اهوان									
۱	ابشرف	۲۴۰۱۳۸	۳	*						
۲	احمد آباد	۲۴۰۱۴۰	۳	*	*					
۳	انجیلیان	۲۴۰۱۴۱	۳	*	*					
۴	بیایان	۲۴۰۱۴۵	۲	*	*					
۵	بیغمیران	۲۴۰۱۴۸	۲	*						
۶	تلستان	۲۴۰۱۴۹	۲	*						
۷	حمیدیه	۲۴۰۱۵۵	۲	*	*					
۸	رحمت آباد	۲۴۰۱۵۷	۲	*	*					
۹	رضا آباد	۲۴۰۱۵۹	۳	*	*					
۱۰	زرشکوه	۲۴۰۱۶۲	۳	*	*					
۱۱	زمانیه	۲۴۰۱۶۳	۳	*	*					
۱۲	سدری	۲۴۰۱۶۴	۳	*	*					
۱۳	سورخو	۲۴۰۱۶۶	۳	*	*					
۱۴	میدر	۲۴۰۱۶۷	۳	*	*					
۱۵	طاق ملک	۲۴۰۱۶۹	۳	*	*					
۱۶	عوض آباد	۲۴۰۱۷۶	۲	*	*					
۱۷	قهره خانه چال	۲۴۰۱۸۱	۲	*	*					
۱۸	کر دگنبد	۲۴۰۱۸۴	۳	*	*					
۱۹	کرتک آب	۲۴۰۱۸۶	۲	*	*					
۲۰	للو	۲۴۰۱۸۷	۳	*	*					
۲۱	مالانرز	۲۴۰۱۸۸	۳	*	*					
۲۲	مزرعه محمد آباد	۲۴۰۱۸۹	۳	*	*					
۲۳	معدن سنگ در بیان	۲۴۰۱۹۰	۳	*	*					
۲۴	مهدی آباد	۲۴۰۱۹۱	۳	*	*					
۲۵	میان آب	۲۴۰۱۹۲	۳	*	*					
۲۶	نوکلاته	۲۴۰۱۹۴	۲	*	*					
۲۷	نوکلاته	۲۴۰۱۹۳	۲	*	*					
۲۸	هادیه	۲۴۰۱۹۵	۳	*	*					
	دهستان دوزهیر									
۱	بهجت آباد	۲۴۱۳۰۱	۳	*	*					
۲	تر خستان	۲۴۱۳۰۲	۳	*	*					
۳	چلیلان	۲۴۱۳۰۳	۳	*	*					
۴	چایبم	۲۴۱۳۰۵	۳	*	*					
۵	سم طالقان	۲۴۱۳۰۷	۴	*	*					
۶	سر کهریز	۲۴۰۲۶۱	۲	*	*					
۷	شیخ آب	۲۴۰۲۶۳	۳	*	*					
۸	شیخ گله	۲۴۱۳۰۸	۳	*	*					
۹	عبداله آباد	۲۴۰۲۶۵	۳	*	*					
۱۰	نرد	۲۴۱۳۰۹	۳	*	*					
۱۱	معدن آهن شیخ آب	۲۴۱۳۱۰	۳	*	*					
۱۲	معدن ذغال سنگ تر خستان	۲۴۱۳۱۱	۳	*	*					
۱۳	شاکیتک پاشین	۲۴۱۳۱۳	۳	*	*					
	دهستان سرخه									
۱	ابدلو ادر	۲۴۰۲۸۸	۲	*	*					

کد نوع راه آبادی: جاده اسفالت (۱)، جاده شوسه (۲)، جاده خاکی (۳)، مارود (۴)، سایر (ایستگاه راه آهن یا راه آبی) (۵)، نامشخص (۶)

نوع راه و نمائیت گشادگی آبادیهای خالی از سکنه شهرستان ممقان

نمائیت کشاورزی						نوع راه آبادی (رکد)	کده آبادی	آبادی	شماره ردیف	
پرورش بومی	پرورش بومی	پرورش کرم زیمیم	پرورش پیچور	دامداری رودچرزی	بهداری					زراعت
۱۱	۱۰	۹	۸	۷	۶	۵	۴	۳	۲	
						*	۳	۲۴۰۲۹۱	استالی	۲
						*	۳	۲۴۰۲۹۲	امفرزته	۳
						*	۳	۲۴۰۲۹۴	اغثنی	۴
	*						۴	۲۴۰۲۹۷	امامزاده چهارتن	۵
	*						۴	۲۴۰۲۹۸	امامزاده زین العابدین	۶
							۳	۲۴۰۳۰۱	امامزاده مصیب	۷
						*	۳	۲۴۰۳۰۲	امیر آباد	۸
							۱	۲۴۰۳۰۴	ایستگاه بیابانک	۹
							۳	۲۴۰۳۰۵	ایستگاه سر خدشت	۱۰
							۱	۲۴۰۳۰۶	ایستگاه ضد زنگ	۱۱
			*				۱	۲۴۰۳۱۰	بیرکیان	۱۲
						*	۳	۲۴۰۳۱۲	بیدان	۱۳
							۱	۲۴۰۳۱۳	بیمیم فرکتفت	۱۴
							۱	۲۴۰۳۱۴	بیمیم شماره ۱	۱۵
							۱	۲۴۰۳۱۵	بیمیم شماره ۲	۱۶
							۳	۲۴۰۳۱۶	بیمیم شماره ۳	۱۷
				*			۳	۲۴۰۳۱۷	پادر	۱۸
						*	۳	۲۴۰۳۱۸	پسکار دره	۱۹
							۱	۲۴۰۳۲۰	چمبید آباد	۲۰
						*	۳	۲۴۰۳۲۱	جو اد آباد	۲۱
						*	۳	۲۴۰۳۲۲	جهان آباد	۲۲
						*	۳	۲۴۰۳۲۴	چالدان	۲۳
							۳	۲۴۰۳۲۶	حاجی آباد	۲۴
			*				۳	۲۴۰۳۲۵	حاجی آباد	۲۵
						*	۳	۲۴۰۳۲۷	حسین آباد	۲۶
						*	۳	۲۴۰۳۲۸	خونار	۲۷
				*			۱	۲۴۰۳۲۹	دامداری شهری	۲۸
						*	۱	۲۴۰۳۳۰	دوروان	۲۹
							۳	۲۴۰۳۳۲	رضا آباد	۳۰
				*			۴	۲۴۰۳۳۳	رومدره	۳۱
						*	۳	۲۴۰۳۳۴	رهبر	۳۲
				*			۳	۲۴۰۳۳۵	ز انه و شیکه	۳۳
						*	۳	۲۴۰۳۳۶	سپیدمیدان	۳۴
						*	۳	۲۴۰۳۳۷	سرادر	۳۵
						*	۳	۲۴۰۳۳۸	سعادت آباد	۳۶
						*	۳	۲۴۰۳۳۹	سعد آباد	۳۷
						*	۳	۲۴۰۳۴۰	سنجده	۳۸
						*	۱	۲۴۰۳۴۲	سید آباد	۳۹
				*			۴	۲۴۰۳۴۱	سید آباد	۴۰
				*			۴	۲۴۰۳۴۳	سینکچال	۴۱
				*			۴	۲۴۰۳۴۴	شاه مرگ	۴۲
						*	۳	۲۴۰۳۴۷	غور ابه	۴۳
						*	۳	۲۴۰۳۴۸	مفاتیح	۴۴
						*	۱	۲۴۰۳۵۰	طالب آباد	۴۵
						*	۱	۲۴۰۳۵۲	عبداله آباد پاشین	۴۶

کد نوع راه آبادی: جاده اسفالت ۱، جاده شوسه ۲، جاده خاکی ۳، مارو ۴، سایر (ایستگاه راه آهن، باره آبی، ۵، نامشخص ۶)

۹۷۴۶

نوع راه و فعالیت کشاورزی آبادیهای خالی از سکنه شهرستان سمستان

شماره ردیف	آبادی	کد آبادی	نوع راه آبادی (کد)	فعالیت کشاورزی						
				زراعت	باغداری	دامداری و دامپروری	پرورش طیور	پرورش گاو شیری	پرورش بز و گوسفند	
۱	۲	۳	۴	۵	۶	۷	۸	۹	۱۰	۱۱
۴۷	عربچه چال	۲۴۰۳۵۳	*							
۴۸	عطیه	۲۴۰۳۵۴	*							
۴۹	علی آباد	۲۴۰۳۵۶	*			*				
۵۰	قادر آباد	۲۴۰۳۵۷	*							
۵۱	قهوره خانه افتر	۲۴۰۳۵۸	*							
۵۲	کارخانه سمندان کج	۲۴۰۳۵۹	*							
۵۳	کارخانه کج پادستی سمندان بهار س	۲۴۰۳۶۰	*							
۵۴	کارخانه کج من	۲۴۰۴۱۰	*							
۵۵	کارخانه کج مازندار ان سمندان	۲۴۰۳۶۱	*							
۵۶	کارگاه سنگ شکن هلی	۲۴۰۳۶۲	*							
۵۷	کارگاه فرکتانفر	۲۴۰۳۶۳	*							
۵۸	کچال	۲۴۰۳۶۴	*							
۵۹	کزه بین	۲۴۰۳۶۶	*							
۶۰	کله رود	۲۴۰۳۶۷	*							
۶۱	کلاته حاج عباس	۲۴۰۳۶۸	*	*	*					
۶۲	کوره کج کوه سفید	۲۴۰۳۶۹	*							
۶۳	کهنه ده	۲۴۰۳۷۱	*							
۶۴	کج چال	۲۴۰۳۷۲	*							
۶۵	کج فر شاد	۲۴۰۳۷۳	*							
۶۶	گرده لقی	۲۴۰۳۶۵	*			*				
۶۷	گیوه	۲۴۰۳۷۴	*							
۶۸	لوبیره	۲۴۰۳۷۵	*							
۶۹	له رود	۲۴۰۳۷۶	*							
۷۰	مجتمع کوره های کجی عدل	۲۴۰۳۷۹	*							
۷۱	مجتمع کوره های کجی مذیمی	۲۴۰۳۸۰	*							
۷۲	محمد آباد	۲۴۰۳۸۲	*							
۷۳	محمد آباد	۲۴۰۳۸۱	*							
۷۴	محمود آباد	۲۴۰۳۸۳	*							
۷۵	مراد آباد	۲۴۰۳۸۴	*							
۷۶	مرتعو شه مرگ	۲۴۰۳۸۵	*			*				
۷۷	مزرعه کارخانه کج مازندار ان سمندان	۲۴۰۳۸۶	*							
۷۸	مصیح آباد	۲۴۰۳۸۷	*							
۷۹	مظفر آباد	۲۴۰۳۸۹	*							
۸۰	معدن کج امید	۲۴۰۳۹۰	*							
۸۱	معدن کج بهار بیت افتر	۲۴۰۳۹۱	*							
۸۲	معدن کج زیوان	۲۴۰۳۹۲	*							
۸۳	معدن کج مازندار ان سمندان	۲۴۰۳۹۳	*							
۸۴	معدن کج شار دره	۲۴۰۳۹۴	*							
۸۵	معدن گل سر شور	۲۴۰۳۹۵	*							
۸۶	معدن نمک	۲۴۰۳۹۶	*							
۸۷	مه آباد	۲۴۰۳۹۸	*	*						
۸۸	مهدی آباد	۲۴۰۳۹۹	*	*	*					
۸۹	نصر آباد	۲۴۰۴۰۰	*	*	*					
۹۰	نصردره	۲۴۰۴۰۱	*	*	*					
۹۱	نمکدره	۲۴۰۴۰۲	*	*	*					

کد نوع راه آبادی ۱، جاده اسفالت ۲، جاده شوسه ۳، جاده خاکی ۴، سایر (اینجگاه راه آهن یا راه آبی) ۵، ناشخص ۶

نوع راه و فعالیت کشاورزی آبادیهای خالی از سکنه شهرستان ممشان

شماره ردیف	آبادی	کد آبادی	نوع راه آبادی (کد)	فعالیت کشاورزی						
				زراعت	باغداری	دامداری و دامپروری	پرورش طیور	پرورش گاو شیری	پرورش بز	
۱	۲	۳	۴	۵	۶	۷	۸	۹	۱۰	۱۱
۹۲	توکلاته	۲۴۰۴۰۴	۳							
۹۳	ایستگاه سپیدمیدان	۲۴۰۴۰۵	۳							
۹۴	وی	۲۴۰۴۰۶	۳			*				
۹۵	هفت چشمه	۲۴۰۴۰۷	۴			*				
۹۶	همت آباد	۲۴۰۴۰۸	۳			*				
۹۷	هو خور سو	۲۴۰۴۰۹	۳			*				
دهستان علاء										
۱	ابرهه	۲۴۰۵۳۲	۱		*					
۲	احمد آباد	۲۴۰۵۳۴	۳		*					
۳	اسماعیل آباد	۲۴۰۵۳۵	۲		*					
۴	اسفر آباد در زهیر	۲۴۰۵۳۶	۳		*					
۵	انبار استناداری	۲۴۰۵۳۷	۱		*					
۶	انجیل آب	۲۴۰۵۳۸	۳		*					
۷	ایستگاه ابگرم	۲۴۰۵۳۹	۲		*					
۸	ایستگاه تولید بذر نباتات	۲۴۰۵۴۰	۱		*					
۹	ایستگاه حفاظت خاک و فضای سبز	۲۴۰۵۴۱	۱		*					
۱۰	ایستگاه میابدره	۲۴۰۵۴۳	۳		*					
۱۱	بباقر آباد	۲۴۰۵۴۴	۴		*					
۱۲	بداق آباد	۲۴۰۵۴۵	۳		*					
۱۳	پارک جنگلی سوکان	۲۴۰۵۴۹	۲		*					
۱۴	پرو اربندی و کاوداری	۲۴۰۵۵۱	۳		*					
۱۵	پشته	۲۴۰۵۵۲	۲		*					
۱۶	تعمیر و غنی	۲۴۰۵۵۴	۱		*					
۱۷	تقی آباد	۲۴۰۵۵۶	۳		*					
۱۸	تقی آباد	۲۴۰۵۵۵	۳		*					
۱۹	چاه اب پیاپیگاه هو اشن شماره ۱	۲۴۰۵۵۷	۲		*					
۲۰	چاه اب پیاپیگاه هو اشن شماره ۲	۲۴۰۵۵۸	۲		*					
۲۱	چاه اب پیاپیگاه هو اشن شماره ۳	۲۴۰۵۵۹	۲		*					
۲۲	چاه اب چنگلیبانی	۲۴۰۵۶۰	۳		*					
۲۳	چاه اب سناییع نظامی	۲۴۰۵۶۱	۱		*					
۲۴	چاه اب کبایر	۲۴۰۵۶۲	۳		*					
۲۵	چاه بز غاله	۲۴۰۵۶۳	۴		*					
۲۶	چشمه دلاز بیان	۲۴۰۵۶۵	۲		*					
۲۷	چشمه علی اسفر	۲۴۰۵۶۶	۲		*					
۲۸	چشمه شاو ها	۲۴۰۵۶۷	۴		*					
۲۹	چشمه نظر	۲۴۰۵۶۸	۳		*					
۳۰	حاجی آباد	۲۴۰۵۶۹	۳		*					
۳۱	حاجی آباد میان دره	۲۴۰۵۷۱	۲		*					
۳۲	حمید اشن	۲۴۰۵۷۴	۳		*					
۳۳	خرم آباد	۲۴۰۵۷۵	۳		*					
۳۴	دیگتاش	۲۴۰۵۷۹	۳		*					
۳۵	دیو	۲۴۰۵۸۰	۴		*					
۳۶	زرد کمر	۲۴۰۵۸۲	۲		*					
۳۷	سرن	۲۴۰۵۸۵	۲		*					
۳۸	سنگکو بی بهمن	۲۴۰۵۸۶	۲		*					

کد نوع راه آبادی: جاده اسفالت ۱، جاده شوسه ۲، جاده خاکی ۳، مالرو ۴، سایر (ایستگاه راه آهن یا راه آبی) ۵، نامشخص ۶

نوع راه و فعالیت کشاورزی آبادیهای خالی از سکنه شهرستان سمنان

شماره ردیف	آبادی	کد آبادی	نوع راه آبادی (کد)	فعالیت کشاورزی				
				۱	۲	۳	۴	۵
۳۹	سوکان	۲۴۰۵۸۷	۲					
۴۰	شاهوران	۲۴۰۵۸۸	۲					
۴۱	شرکت تعاونی حمل و نقل کامیونداران	۲۴۰۵۸۹	۱					
۴۲	شرکت تعاونی کشاورزی شماره ۱۸	۲۴۰۵۹۰	۱					
۴۳	شرکت کشاورزی پیش‌دلبر	۲۴۰۵۹۵	۲					
۴۴	شرکت کشاورزی جهادیه	۲۴۰۵۹۶	۲					
۴۵	شرکت کشاورزی درمیه	۲۴۰۵۹۷	۲					
۴۶	شرکت کشاورزی ده سونیان اهران	۲۴۰۵۹۸	۲					
۴۷	شرکت کشاورزی قه‌چه کلاهی	۲۴۰۶۰۰	۲					
۴۸	شرکت کشاورزی کسائیان	۲۴۰۶۰۱	۲					
۴۹	شهرک افغانته	۲۴۰۶۰۵	۲					
۵۰	صدر آباد	۲۴۰۶۰۷	۲					
۵۱	سفائییه	۲۴۰۶۰۸	۳					
۵۲	طبقه	۲۴۰۶۰۹	۳					
۵۳	علی آباد	۲۴۰۶۱۰	۳					
۵۴	علی آباد مسجد	۲۴۰۶۱۱	۳					
۵۵	علی آباد موقوئه	۲۴۰۶۱۲	۳					
۵۶	فردوگاه	۲۴۰۶۱۶	۲					
۵۷	قاسم آباد	۲۴۰۶۱۷	۳					
۵۸	قاضی آباد	۲۴۰۶۱۸	۳					
۵۹	قدرت آباد	۲۴۰۶۱۹	۲					
۶۰	کارخانه اجر سفالین	۲۴۰۶۲۰	۳					
۶۱	کارخانه سفالت ادا راه اهوتراپری	۲۴۰۶۲۱	۱					
۶۲	کارخانه سفالت افر	۲۴۰۶۲۲	۳					
۶۳	کارخانه سفالت شهر داری	۲۴۰۶۲۳	۲					
۶۴	کارخانه بلور روز	۲۴۰۶۲۴	۲					
۶۵	کارخانه تیرچه بلوک سمنان	۲۴۰۶۲۵	۲					
۶۶	کشتار گاه	۲۴۰۶۲۸	۱					
۶۷	کلاته کوچک	۲۴۰۶۳۰	۲					
۶۸	کوره اجر ایوان	۲۴۰۶۳۳	۲					
۶۹	کوره اجر بهار آباد	۲۴۰۶۳۵	۱					
۷۰	کوره اجر جمع	۲۴۰۶۳۸	۲					
۷۱	کوره اجر سرچشمه	۲۴۰۶۴۱	۲					
۷۲	کوره اجر مسجد	۲۴۰۶۴۴	۲					
۷۳	گاو داری	۲۴۰۶۴۶	۱					
۷۴	گروه سفالی امام مسجد	۲۴۰۶۵۰	۳					
۷۵	گیشاب	۲۴۰۶۵۲	۴					
۷۶	مجید آباد	۲۴۰۶۵۴	۳					
۷۷	مرغدار پراهدار	۲۴۰۶۵۶	۱					
۷۸	مرکز پرو و هوشوز ارتش پرو	۲۴۰۶۵۸	۱					
۷۹	مرکز کشاورزی اعتمادیه	۲۴۰۶۵۹	۲					
۸۰	مرینو	۲۴۰۶۶۰	۲					
۸۱	مزرعه اشرفی	۲۴۰۶۶۱	۳					
۸۲	مزرعه تعاونی انقلاب شماره ۱	۲۴۰۶۶۹	۲					
۸۳	مزرعه تعاونی انقلاب شماره ۲	۲۴۰۶۷۲	۲					

کد نوع راه آبادی: جاده سفالت ۱، جاده شوشه ۲، جاده خاک ۳، مالرو ۴، سایر (ایستگاه راه آهن باره آبی) ۵، نامشخص ۶

نوع راه و فعالیت کشاورزی آبادیهای خالی از سکنه شهرستان مهران

شماره ردیف	آبادی	کد آبادی	نوع راه آبادی (کد)	فعالیت کشاورزی						
				زراعت	باغداری	دامداری و دامپروری	پرورش طیور	پرورش گاو بومی	پرورش بز و گوسفند	پرورش ماهی
۱	۲	۳	۴	۵	۶	۷	۸	۹	۱۰	۱۱
۸۴	مزرعه تعاونی شریعتی پشاهی	۲۴۰۶۶۳	۲	*	*					
۸۵	مزرعه تعاونی مدرس	۲۴۰۶۶۴	۲	*	*					
۸۶	مزرعه چاه کریمی	۲۴۰۶۶۵	۳	*	*	*				
۸۷	مزرعه چاه ۲۲ بهمن	۲۴۰۶۶۶	۳	*	*					
۸۸	مزرعه چاه ۱۷ شهر پیور	۲۴۰۶۶۷	۳	*	*					
۸۹	مزرعه محمد آباد	۲۴۰۶۶۸	۳	*	*					
۹۰	مزرعه های کشاورزی تعاونی	۲۴۰۶۷۰	۱	*	*					
۹۱	معدن آهن شماره ۲	۲۴۰۶۷۲	۳							
۹۲	معدن آهن شماره ۳	۲۴۰۶۷۳	۳							
۹۳	معدن سنگسار بیت	۲۴۰۶۷۴	۲							
۹۴	معدن گوگرد خور بیان	۲۴۰۶۷۵	۳							
۹۵	معدن گوگرد دلاز بیان	۲۴۰۶۷۶	۲							
۹۶	معدن مس زرشور ان	۲۴۰۶۷۷	۲							
۹۷	معدن مس مهر ان	۲۴۰۶۷۸	۳							
۹۸	معدن نفت خور بیان	۲۴۰۶۷۹	۳							
۹۹	معدن نمک ملحه	۲۴۰۶۸۰	۲							
۱۰۰	مقصد آباد	۲۴۰۶۸۱	۳	*						
۱۰۱	مهر ان	۲۴۰۶۸۳	۲							
۱۰۲	ناحیه صنعتی	۲۴۰۶۸۷	۱	*						
۱۰۳	نوفناست	۲۴۰۶۸۹	۲	*	*					
۱۰۴	نیم ایستگاه علی آباد	۲۴۰۶۹۲	۲							
۱۰۵	نیم ایستگاه علا	۲۴۰۶۹۳	۵							
۱۰۶	نیم ایستگاه گرداب ابیکرم	۲۴۰۶۹۴	۳							
۱۰۷	نیم ایستگاه هفتدو ان	۲۴۰۶۹۵	۲							
۱۰۸	وادی السلام	۲۴۰۶۹۶	۱							
بخش مهدی شهر										
دهستان پشتکوه										
۱	اتاق سر	۲۴۰۹۰۰	۳	*	*					
۲	ارتکوه	۲۴۰۹۰۱	۴	*	*					
۳	اوپر تپه	۲۴۰۹۰۲	۳	*	*					
۴	بیلاسیاه رودبیار کلیم	۲۴۰۹۰۳	۳	*	*					
۵	بیتفش دره	۲۴۰۹۰۴	۳	*	*					
۶	بهار کوه	۲۴۰۹۰۵	۳	*	*					
۷	تاررود	۲۴۰۹۰۸	۴	*	*					
۸	تالیا	۲۴۰۹۰۹	۳	*	*					
۹	تمام کوه	۲۴۰۹۱۲	۴	*	*					
۱۰	چناه سر	۲۴۰۹۱۴	۲	*	*					
۱۱	چپکوه	۲۴۰۹۱۵	۲	*	*					
۱۲	چیرودبیار	۲۴۰۹۱۶	۲	*	*					
۱۳	حاجی آباد	۲۴۰۹۱۷	۳	*	*					
۱۴	حمین آباد	۲۴۰۹۱۸	۳	*	*					
۱۵	خرشد	۲۴۰۹۱۹	۳	*	*					
۱۶	ریزه سر	۲۴۰۹۲۳	۳	*	*					
۱۷	زر شک چال	۲۴۰۹۲۴	۴	*	*					

کد نوع راه آبادی: جاده سفالت ۱، جاده شوسه ۲، جاده خاکی ۳، مارود ۴، سایر (ایستگاه راه آهن، باره آبی) ۵، نامشخص ۶

نوع راه و فعالیت کشاورزی آبادیهای خالی از سکنه شهرستان سمستان

شماره ردیف	آبادی	کد آبادی	نوع راه آبادی رکد	نوع فعالیت کشاورزی						
				زراعت	باغداری	دامداری و دامپروری	پرورش طیور	پرورش گاو شیری	پرورش بومی	
۱	۲	۳	۴	۵	۶	۷	۸	۹	۱۰	۱۱
۱۸	مر اور	۲۴۰۹۲۵	۲	*	*	*	*			
۱۹	مر تنگه	۲۴۰۹۲۶	۲	*	*	*	*			
۲۰	مر تنگه شکار بیان	۲۴۰۹۲۷	۲	*	*	*	*			
۲۱	سر چشمه	۲۴۰۹۲۸	۲	*	*	*	*			
۲۲	سر م	۲۴۰۹۲۹	۲	*	*	*	*			
۲۳	سر خده	۲۴۰۹۳۰	۲	*	*	*	*			
۲۴	سفید رود	۲۴۰۹۳۱	۴	*	*	*	*			
۲۵	سفید سنگ	۲۴۰۹۳۲	۲	*	*	*	*			
۲۶	سنگ چشمه	۲۴۰۹۳۳	۲	*	*	*	*			
۲۷	سنگ خانی	۲۴۰۹۳۴	۲	*	*	*	*			
۲۸	سیاه کوه	۲۴۰۹۳۵	۲	*	*	*	*			
۲۹	سیه بین	۲۴۰۹۳۶	۲	*	*	*	*			
۳۰	شاه پست	۲۴۰۹۳۷	۲	*	*	*	*			
۳۱	شاه زمین	۲۴۰۹۳۸	۲	*	*	*	*			
۳۲	شن چاله	۲۴۰۹۴۰	۲	*	*	*	*			
۳۳	شورستان	۲۴۰۹۴۱	۲	*	*	*	*			
۳۴	عماد دره	۲۴۰۹۴۲	۲	*	*	*	*			
۳۵	قریان آباد	۲۴۰۹۴۵	۲	*	*	*	*			
۳۶	کپز	۲۴۰۹۴۷	۴	*	*	*	*			
۳۷	کترتو	۲۴۰۹۴۸	۲	*	*	*	*			
۳۸	کلور سر	۲۴۰۹۴۹	۲	*	*	*	*			
۳۹	کلاته	۲۴۰۹۵۱	۴	*	*	*	*			
۴۰	کور میش	۲۴۰۹۵۲	۲	*	*	*	*			
۴۱	کتابیز نگاه	۲۴۰۹۵۳	۲	*	*	*	*			
۴۲	گردکلا	۲۴۰۹۵۴	۲	*	*	*	*			
۴۳	گر مکش	۲۴۰۹۵۵	۲	*	*	*	*			
۴۴	گلر د	۲۴۰۹۵۶	۴	*	*	*	*			
۴۵	گنداب خرنده	۲۴۰۹۵۷	۲	*	*	*	*			
۴۶	گندل و	۲۴۰۹۵۹	۲	*	*	*	*			
۴۷	گنوسر	۲۴۰۹۶۰	۲	*	*	*	*			
۴۸	گوشو اره	۲۴۰۹۶۱	۲	*	*	*	*			
۴۹	محمود آباد	۲۴۰۹۶۲	۲	*	*	*	*			
۵۰	مر کم	۲۴۰۹۶۳	۴	*	*	*	*			
۵۱	مر گک	۲۴۰۹۶۴	۲	*	*	*	*			
۵۲	مزرعه اشاف	۲۴۰۹۶۵	۲	*	*	*	*			
۵۳	مزرعه زره سر	۲۴۰۹۶۶	۲	*	*	*	*			
۵۴	مزرعه سفید ار	۲۴۰۹۶۷	۲	*	*	*	*			
۵۵	میلو	۲۴۰۹۶۹	۲	*	*	*	*			
۵۶	ور از بیان	۲۴۰۹۷۰	۲	*	*	*	*			
۵۷	ور گو	۲۴۰۹۷۱	۲	*	*	*	*			
۵۸	ولید ار سفلی	۲۴۰۹۷۲	۲	*	*	*	*			
۵۹	هسکره	۲۴۰۹۷۵	۲	*	*	*	*			
۶۰	هفت خانی	۲۴۰۹۷۶	۲	*	*	*	*			
	دهستان شمیرزاد									
۱	احمدیه	۲۴۱۰۵۶	۲	*	*	*	*			

کد نوع راه آبادی: ۱ جاده اشاف، ۲ جاده شوسه، ۳ جاده خاکی، ۴ مارود، ۵ سایر (اینجگاه راه آهن یا راه آبی)، ۵ ناخشنوع

نوع راه و فعالیت کشاورزی آبادیهای خالی از سکنه شهرستان سمنان

شماره ردیف	آبادی	کده آبادی	نوع راه آبادی (کده)	فعالیت کشاورزی						
				زراعت	باغداری	دامداری و دامپروری	پرورش طیور	پرورش گاو برهیم	پرورش بز و گوسفند	پرورش ماهی
۱	۲	۳	۴	۵	۶	۷	۸	۹	۱۰	۱۱
۲	ار شکک	۲۴۱۰۵۸	۳	*						
۳	از گوی	۲۴۱۰۵۹	۴	*						
۴	اشکش	۲۴۱۰۶۱	۳	*						
۵	الچله	۲۴۱۰۶۲	۴	*	*					
۶	الیکک	۲۴۱۰۶۳	۲	*	*					
۷	اور پلنگ	۲۴۱۰۶۴	۴	*						
۸	اهو	۲۴۱۰۶۵	۳	*						
۹	بشم	۲۴۱۰۶۶	۲	*						
۱۰	بشمین	۲۴۱۰۶۷	۳	*	*					
۱۱	پروس	۲۴۱۰۶۸	۴	*	*					
۱۲	پهت طول	۲۴۱۰۶۹	۳	*	*					
۱۳	پهتینه کوه	۲۴۱۰۷۰	۴	*	*					
۱۴	پوستین دوز	۲۴۱۰۷۱	۳	*	*					
۱۵	تالاج	۲۴۱۰۷۲	۳	*	*					
۱۶	تلمستان	۲۴۱۰۷۳	۳	*	*					
۱۷	تندور	۲۴۱۰۷۴	۳	*	*					
۱۸	تنگه ملامحمد	۲۴۱۰۷۵	۳	*	*					
۱۹	تولک چشمه	۲۴۱۰۷۶	۳	*	*					
۲۰	چوچال	۲۴۱۰۷۷	۴	*	*					
۲۱	چوکاره	۲۴۱۰۷۸	۳	*	*					
۲۲	خر بردن	۲۴۱۰۷۹	۳	*	*					
۲۳	خفک لور	۲۴۱۰۸۰	۴	*	*					
۲۴	خوریه بالا	۲۴۱۰۸۱	۳	*	*					
۲۵	خوریه پاشین	۲۴۱۰۸۲	۳	*	*					
۲۶	خوریه وسط	۲۴۱۰۸۳	۳	*	*					
۲۷	خینک	۲۴۱۰۸۴	۴	*	*		*			
۲۸	داز گاره	۲۴۱۰۸۵	۴	*	*					
۲۹	درویشو	۲۴۱۰۸۷	۴	*	*					
۳۰	رضا آباد	۲۴۱۰۸۹	۳	*	*		*			
۳۱	زیلوس	۲۴۱۰۹۱	۳	*	*					
۳۲	حفید دشت	۲۴۱۰۹۲	۳	*	*					
۳۳	سنگ چشمه	۲۴۱۰۹۳	۳	*	*				*	
۳۴	سوته	۲۴۱۰۹۴	۴	*	*					
۳۵	سوسگرد	۲۴۱۰۹۵	۴	*	*					
۳۶	سیاه خانی	۲۴۱۰۹۶	۳	*	*					
۳۷	سیاه دره	۲۴۱۰۹۷	۳	*	*					
۳۸	شرکت سمنان اهک	۲۴۱۰۹۸	۳	*	*					
۳۹	شیخ اب	۲۴۱۰۹۹	۳	*	*					
۴۰	سیرفت	۲۴۱۱۰۰	۲	*	*		*			
۴۱	عباس آباد	۲۴۱۱۰۱	۴	*	*					
۴۲	کافر دره	۲۴۱۱۰۲	۴	*	*					
۴۳	کاهش	۲۴۱۱۰۳	۳	*	*					
۴۴	کیودره بالا	۲۴۱۱۰۴	۳	*	*					
۴۵	کیودره پاشین	۲۴۱۱۰۵	۴	*	*					
۴۶	کلاته اقامحمد	۲۴۱۱۰۶	۴	*	*					

کد نوع راه آبادی: جاده اشکال ۱، جاده شوسه ۲، جاده خاکی ۳، مارو ۴، سایر (ایستگاه راه آهن یا راه آبی) ۵، نامشخص ۶

نوع راه و فعالیت کشاورزی آبادیهای خالی از سکنه شهرستان ممشان

شماره ردیف	آبادی	کد آبادی	نوع راه آبادی (کد)	فعالیت کشاورزی						
				زراعت	باغی	دامداری و دامپروری	پرورش طیور	پرورش گاو و بز	پرورش ماهی	
۱	۲	۳	۴	۵	۶	۷	۸	۹	۱۰	۱۱
۴۷	کلاته بابا احمد	۲۴۱۱۰۷	۲	*	*	*	*	*	*	*
۴۸	کلاته حیدری	۲۴۱۱۰۸	۲	*	*	*	*	*	*	*
۴۹	کلاته ملاعباس	۲۴۱۱۰۹	۲	*	*	*	*	*	*	*
۵۰	کندو انبلا	۲۴۱۱۱۰	۲	*	*	*	*	*	*	*
۵۱	کندو انباشین	۲۴۱۱۱۱	۲	*	*	*	*	*	*	*
۵۲	کهره	۲۴۱۱۱۲	۲	*	*	*	*	*	*	*
۵۳	گرم چشمه	۲۴۱۱۱۴	۲	*	*	*	*	*	*	*
۵۴	گرگ سر	۲۴۱۱۱۵	۴	*	*	*	*	*	*	*
۵۵	گزنکوله	۲۴۱۱۱۶	۲	*	*	*	*	*	*	*
۵۶	گو ارین	۲۴۱۱۱۷	۲	*	*	*	*	*	*	*
۵۷	مرنگببالا	۲۴۱۱۱۹	۲	*	*	*	*	*	*	*
۵۸	مرنگبباشین	۲۴۱۱۲۰	۲	*	*	*	*	*	*	*
۵۹	مرگسر	۲۴۱۱۲۱	۲	*	*	*	*	*	*	*
۶۰	مزرعه سردر بند	۲۴۱۱۲۲	۲	*	*	*	*	*	*	*
۶۱	مزرعه قهوه خانه سنگ	۲۴۱۱۲۳	۲	*	*	*	*	*	*	*
۶۲	معدن خفکدره	۲۴۱۱۲۵	۲	*	*	*	*	*	*	*
۶۳	معدن غار	۲۴۱۱۲۴	۴	*	*	*	*	*	*	*
۶۴	معدن فتحی	۲۴۱۱۲۶	۲	*	*	*	*	*	*	*
۶۵	معدن فتحی پاشین	۲۴۱۱۲۷	۲	*	*	*	*	*	*	*
۶۶	میشو	۲۴۱۱۲۸	۲	*	*	*	*	*	*	*
۶۷	وروار	۲۴۱۱۲۹	۲	*	*	*	*	*	*	*
۶۸	ول هومند	۲۴۱۱۳۰	۲	*	*	*	*	*	*	*
۶۹	ویاندر	۲۴۱۱۳۱	۲	*	*	*	*	*	*	*
دهستان مهدی شهر										
۱	ابگرم	۲۴۱۲۱۰	۲	*	*	*	*	*	*	*
۲	از ابرک	۲۴۱۲۱۱	۲	*	*	*	*	*	*	*
۳	امامزاده زینعلی	۲۴۱۲۱۲	۲	*	*	*	*	*	*	*
۴	انزو	۲۴۱۲۱۳	۲	*	*	*	*	*	*	*
۵	بامیلو	۲۴۱۲۱۴	۲	*	*	*	*	*	*	*
۶	بره چاه	۲۴۱۲۱۵	۴	*	*	*	*	*	*	*
۷	چشمه رگت	۲۴۱۲۱۶	۴	*	*	*	*	*	*	*
۸	چشمه گاوگ	۲۴۱۲۱۷	۴	*	*	*	*	*	*	*
۹	چشمه مریمز	۲۴۱۲۱۸	۴	*	*	*	*	*	*	*
۱۰	حصین آباد	۲۴۱۲۲۰	۱	*	*	*	*	*	*	*
۱۱	ریگاب	۲۴۱۲۲۲	۲	*	*	*	*	*	*	*
۱۲	شور اب	۲۴۱۲۲۳	۲	*	*	*	*	*	*	*
۱۳	کارخانه گوگرچ	۲۴۱۲۲۶	۲	*	*	*	*	*	*	*
۱۴	کلاته شاه محمد	۲۴۱۲۲۹	۴	*	*	*	*	*	*	*
۱۵	کلاته عرض محمد	۲۴۱۲۳۰	۴	*	*	*	*	*	*	*
۱۶	گلرودبیار	۲۴۱۲۳۱	۲	*	*	*	*	*	*	*
۱۷	لیتو	۲۴۱۲۳۲	۲	*	*	*	*	*	*	*
۱۸	مزرعه تعاونی بین العابدین صدر اشیان	۲۴۱۲۳۵	۲	*	*	*	*	*	*	*
۱۹	معدن حیدر آباد	۲۴۱۲۳۷	۲	*	*	*	*	*	*	*
۲۰	معدن رحمانی	۲۴۱۲۳۸	۲	*	*	*	*	*	*	*
۲۱	معدن رضا آباد	۲۴۱۲۳۹	۲	*	*	*	*	*	*	*

کد نوع راه آبادی ۱ جاده اسفالت ۲ جاده شوسه ۳ جاده خاکی ۴ مالرو ۵ سایر (ایستگاه راه آهن یا راه آبی) ۵ نا مشخص

نوع راه و فعالیت کشاورزی آبادیهای خالی از سکنه شهرستان سمنان

فعالیت کشاورزی							نوع راه آبادی (کد)	کد آبادی	آبادی	شماره ردیف
پرورش بای	پرورش زنبور	پرورش گاو بزیم	پرورش طیور	دامداری و دامپروری	باغداری	زراعت				
۱۱	۱۰	۹	۸	۷	۶	۵	۴	۳	۲	۱
							۳	۲۴۱۲۴۰ معدن سرب	۲۲
							۳	۲۴۱۲۴۱ معدن سنگ ساختمانی	۲۲
					*		۴	۲۴۱۲۴۲ معدن سنگ زینارتن	۲۴
							۱	۲۴۱۲۴۴ معدن گچ فتنی	۲۵
				*			۳	۲۴۱۲۴۵ ولبنگ	۲۶
								 سایر نقاط ۵	

کد نوع راه آبادی: ۱ جاده اسفالت، ۲ جاده شوسه، ۳ جاده خاکی، ۴ مارو، ۵ سایر (دریچه راه آهن یا راه آبی)، ۵ نامشخص