

۹۱۸/۵۰۴۳  
۱۳۵۰۴۱  
۱۳۹۵  
۱۳۵۰۴۱  
۲

## بسمه تعالی

### پیشگفتار

سرشماری عمومی نفوس و مسکن در ایران به موجب قانون، هر ۱۰ سال یکبار توسط مرکز آمار ایران انجام می‌شود. تاکنون چهار سرشماری عمومی نفوس و مسکن در سالهای ۱۳۳۵، ۱۳۴۵، ۱۳۵۵ و ۱۳۶۵ به مرحله اجرا درآمده است. نخستین سرشماری، توسط اداره کل آمار عمومی، و سرشماریهای بعدی، توسط مرکز آمار ایران انجام گرفته است. سرشماری سال ۱۳۶۵، اولین سرشماری در نظام جمهوری اسلامی ایران است که علی‌رغم جنگ تحمیلی، محاصره اقتصادی و مزیقه‌های ناشی از هر یک، به حول و قوه الهی مطابق برنامه پیش‌بینی شده به نحو مطلوب به انجام رسید. سرشماری عمومی نفوس و مسکن، مناسبترین ابزار برنامه‌ریزیهای توسعه اجتماعی، اقتصادی و فرهنگی در کشور است که با ارائه آمار و اطلاعات درست، رهنمودهای لازم برای رسیدن به اهداف برنامه‌ریزیهای کوتاه‌مدت، میان‌مدت و بلندمدت را در اختیار سیاست‌گذاران، مسئولان و برنامه‌ریزان کشور قرار می‌دهد.

وسعت و عظمت کار سرشماری، مرکز آمار ایران را بر آن داشت که از نیمه دوم سال ۱۳۶۱ با برنامه‌ریزیهای دقیق، فعالیت مستمر و پیگیری را برای تهیه مقدمات سرشماری عمومی نفوس و مسکن آغاز کند. اولین قدم در این زمینه، شناخت نیازهای اساسی دستگاههای مسئول کشور بود که بر آن اساس، طرح مقدماتی سرشماری تهیه شد و به طور آزمایشی در مناطق شهری و روستایی سه شهرستان آستانه اشریفه از استان گیلان، سراوان از استان سیستان و بلوچستان و شادگان از استان خوزستان و نیز در چند حوزه نمونه در هر یک از استانهای دیگر به مرحله اجرا درآمد. با استفاده از نتایج حاصل از آزمایش سرشماری، پرسشنامه‌ها، فرمها و دستورالعملهای فنی و اجرایی مورد تجدید نظر قرار گرفت و بر آن اساس، طرح نهایی سرشماری تهیه و آماده اجرا شد. عملیات اجرایی سرشماری به طور همزمان در تمام نقاط کشور از تاریخ ۱۶ تا ۳۰ مهرماه سال ۱۳۶۵ انجام شد. در این مرحله، سازمان برنامه و بودجه استانها، مراکز تربیت معلم و سایر سازمانها و موسسات دولتی و همچنین نهادهای انقلاب اسلامی، همکاریهای ارزنده‌ای با مرکز آمار ایران داشتند و مردم فداکار ایران نیز با همیاری و مساعدت خود، امکان اجرای موفقیت آمیز سرشماری را فراهم آوردند.

پرسشنامه‌هایی که در جریان اجرای سرشماری تکمیل شده است، حجم عظیمی از اطلاعات آماری را در بر دارد که در جداول متعدد، برای هر یک از سطوح جغرافیایی، قابل استخراج و ارائه است. برخی از این اطلاعات در قالب نشریات نتایج سرشماری ارائه می‌شود و سایر اطلاعات در صورت نیاز و برحسب مورد، در اختیار استفاده‌کنندگان قرار خواهد گرفت.

۳۸  
۳۷

فرهنگ آبادیهای شهرستان ، یکی از مجموعه نشریات نتایج سرشماری عمومی نفوس و مسکن است که در ۱۹۵ جلد برای ۱۹۵ شهرستان ( بر اساس تقسیمات کشوری در زمان سرشماری ) منتشر می شود . در هر یک از این نشریات ، ۳۹ خصوصیت عمده جمعیتی ، اجتماعی ، اقتصادی و فرهنگی برای هر یک از آبادیهای دارای سکنه و نیز جدولی در مورد آبادیهای خالی از سکنه شهرستان به تفکیک بخش و دهستان ارائه شده است . همچنین این نشریات شامل نقشه کشور ( که نشان دهنده موقعیت شهرستان در داخل استان است ) ، نقشه شهرستان ( به تفکیک بخش و دهستان ، و موقعیت مراکز بخش ، نقاط شهری و آبادیهای دارای ۲۰۰۰ نفر جمعیت و بیشتر ) و نقشه‌های مربوط به بخش یا بخشهای شهرستان ( به تفکیک دهستان و آبادیهای دارای ۲۰ خانوار و بیشتر ) است .

لازم به یادآوری است ، نقشه شهرستانها که موقعیت کلیه آبادیها ( دارای سکنه و خالی از سکنه ) روی آن مشخص شده ، در مرکز آمار ایران موجود و قابل ارائه به استفاده‌کنندگان است .

امید است این مجموعه از نشریات نتایج سرشماری بتواند اطلاعات لازم برای شناخت اوضاع اجتماعی و اقتصادی آبادیهای کشور را در اختیار تصمیم‌گیران ، برنامه‌ریزان و پژوهشگران قرار دهد .

مرکز آمار ایران

فهرست مندرجات فرهنگ آبادیهای شهرستان کرمان

<u>صفحه</u>	<u>عنوان</u>
	تعاریف و مفاهیم مورد استفاده در سرشماری عمومی نفوس و مسکن سال ۱۳۶۵ ( ویژه فرهنگ آبادیها )
یک	جمعیت ( جامعه مورد سرشماری )
یک	حایوار
دو	اقامتگاه معمولی
دو	شهر ( نقطه شهری )
دو	آبادی (نقطه روستایی)
دو	جمعیت ساکن در نقاط شهری
دو	جمعیت ساکن در نقاط روستایی
دو	س
دو	مهاجران وارد شده
دو	محل تولد
دو	باسواد
سه	کار
سه	وضع فعالیت در ۷ روز گذشته
	مفاهیم به کار رفته در این نشریه
چهار	نسبت جنسی
چهار	گروههای عمده سنی
چهار	نسبت باسوادی
	وبرکیهای عمده نقاط روستایی شهرستان
۱	جمعیت
۳	حایوار
۳	مهاجران
۴	سواد
۵	وضع فعالیت
۷	نقشه تقسیمات کشوری جمهوری اسلامی ایران به تفکیک استان : ۱۳۶۵
۸	نقشه شهرستان به تفکیک بخش و دهستان

۹	..... نقشه‌روشنایی بحث ایوانکی شهرستان گرمسار از استان سمنان
۱۰	..... نقشه‌روشنایی بحث مرکزی شهرستان گرمسار از استان سمنان

حداول

۱۲	..... خصوصیات اجتماعی - اقتصادی آبادیهای دارای سکنه تهران
۲۰	..... نوع راه و فعالیت کشاورزی آبادیهای حالی از سکنه شهرستان

پیوستها

فرم ۳ - ( پرسشنامه آبادی )

فهرست مجموعه نشریات فرهنگ آبادیهای کشور براساس نتایج سرشماری عمومی نفوس و مسکن سال ۱۳۶۵

۱۳۶۵  
۱۳۶۴  
۱۳۶۳  
۱۳۶۲  
۱۳۶۱  
۱۳۶۰  
۱۳۵۹  
۱۳۵۸  
۱۳۵۷  
۱۳۵۶  
۱۳۵۵  
۱۳۵۴  
۱۳۵۳  
۱۳۵۲  
۱۳۵۱  
۱۳۵۰  
۱۳۴۹  
۱۳۴۸  
۱۳۴۷  
۱۳۴۶  
۱۳۴۵  
۱۳۴۴  
۱۳۴۳  
۱۳۴۲  
۱۳۴۱  
۱۳۴۰  
۱۳۳۹  
۱۳۳۸  
۱۳۳۷  
۱۳۳۶  
۱۳۳۵  
۱۳۳۴  
۱۳۳۳  
۱۳۳۲  
۱۳۳۱  
۱۳۳۰  
۱۳۲۹  
۱۳۲۸  
۱۳۲۷  
۱۳۲۶  
۱۳۲۵  
۱۳۲۴  
۱۳۲۳  
۱۳۲۲  
۱۳۲۱  
۱۳۲۰  
۱۳۱۹  
۱۳۱۸  
۱۳۱۷  
۱۳۱۶  
۱۳۱۵  
۱۳۱۴  
۱۳۱۳  
۱۳۱۲  
۱۳۱۱  
۱۳۱۰  
۱۳۰۹  
۱۳۰۸  
۱۳۰۷  
۱۳۰۶  
۱۳۰۵  
۱۳۰۴  
۱۳۰۳  
۱۳۰۲  
۱۳۰۱  
۱۳۰۰  
۱۲۹۹  
۱۲۹۸  
۱۲۹۷  
۱۲۹۶  
۱۲۹۵  
۱۲۹۴  
۱۲۹۳  
۱۲۹۲  
۱۲۹۱  
۱۲۹۰  
۱۲۸۹  
۱۲۸۸  
۱۲۸۷  
۱۲۸۶  
۱۲۸۵  
۱۲۸۴  
۱۲۸۳  
۱۲۸۲  
۱۲۸۱  
۱۲۸۰  
۱۲۷۹  
۱۲۷۸  
۱۲۷۷  
۱۲۷۶  
۱۲۷۵  
۱۲۷۴  
۱۲۷۳  
۱۲۷۲  
۱۲۷۱  
۱۲۷۰  
۱۲۶۹  
۱۲۶۸  
۱۲۶۷  
۱۲۶۶  
۱۲۶۵  
۱۲۶۴  
۱۲۶۳  
۱۲۶۲  
۱۲۶۱  
۱۲۶۰  
۱۲۵۹  
۱۲۵۸  
۱۲۵۷  
۱۲۵۶  
۱۲۵۵  
۱۲۵۴  
۱۲۵۳  
۱۲۵۲  
۱۲۵۱  
۱۲۵۰  
۱۲۴۹  
۱۲۴۸  
۱۲۴۷  
۱۲۴۶  
۱۲۴۵  
۱۲۴۴  
۱۲۴۳  
۱۲۴۲  
۱۲۴۱  
۱۲۴۰  
۱۲۳۹  
۱۲۳۸  
۱۲۳۷  
۱۲۳۶  
۱۲۳۵  
۱۲۳۴  
۱۲۳۳  
۱۲۳۲  
۱۲۳۱  
۱۲۳۰  
۱۲۲۹  
۱۲۲۸  
۱۲۲۷  
۱۲۲۶  
۱۲۲۵  
۱۲۲۴  
۱۲۲۳  
۱۲۲۲  
۱۲۲۱  
۱۲۲۰  
۱۲۱۹  
۱۲۱۸  
۱۲۱۷  
۱۲۱۶  
۱۲۱۵  
۱۲۱۴  
۱۲۱۳  
۱۲۱۲  
۱۲۱۱  
۱۲۱۰  
۱۲۰۹  
۱۲۰۸  
۱۲۰۷  
۱۲۰۶  
۱۲۰۵  
۱۲۰۴  
۱۲۰۳  
۱۲۰۲  
۱۲۰۱  
۱۲۰۰  
۱۱۹۹  
۱۱۹۸  
۱۱۹۷  
۱۱۹۶  
۱۱۹۵  
۱۱۹۴  
۱۱۹۳  
۱۱۹۲  
۱۱۹۱  
۱۱۹۰  
۱۱۸۹  
۱۱۸۸  
۱۱۸۷  
۱۱۸۶  
۱۱۸۵  
۱۱۸۴  
۱۱۸۳  
۱۱۸۲  
۱۱۸۱  
۱۱۸۰  
۱۱۷۹  
۱۱۷۸  
۱۱۷۷  
۱۱۷۶  
۱۱۷۵  
۱۱۷۴  
۱۱۷۳  
۱۱۷۲  
۱۱۷۱  
۱۱۷۰  
۱۱۶۹  
۱۱۶۸  
۱۱۶۷  
۱۱۶۶  
۱۱۶۵  
۱۱۶۴  
۱۱۶۳  
۱۱۶۲  
۱۱۶۱  
۱۱۶۰  
۱۱۵۹  
۱۱۵۸  
۱۱۵۷  
۱۱۵۶  
۱۱۵۵  
۱۱۵۴  
۱۱۵۳  
۱۱۵۲  
۱۱۵۱  
۱۱۵۰  
۱۱۴۹  
۱۱۴۸  
۱۱۴۷  
۱۱۴۶  
۱۱۴۵  
۱۱۴۴  
۱۱۴۳  
۱۱۴۲  
۱۱۴۱  
۱۱۴۰  
۱۱۳۹  
۱۱۳۸  
۱۱۳۷  
۱۱۳۶  
۱۱۳۵  
۱۱۳۴  
۱۱۳۳  
۱۱۳۲  
۱۱۳۱  
۱۱۳۰  
۱۱۲۹  
۱۱۲۸  
۱۱۲۷  
۱۱۲۶  
۱۱۲۵  
۱۱۲۴  
۱۱۲۳  
۱۱۲۲  
۱۱۲۱  
۱۱۲۰  
۱۱۱۹  
۱۱۱۸  
۱۱۱۷  
۱۱۱۶  
۱۱۱۵  
۱۱۱۴  
۱۱۱۳  
۱۱۱۲  
۱۱۱۱  
۱۱۱۰  
۱۱۰۹  
۱۱۰۸  
۱۱۰۷  
۱۱۰۶  
۱۱۰۵  
۱۱۰۴  
۱۱۰۳  
۱۱۰۲  
۱۱۰۱  
۱۱۰۰  
۱۰۹۹  
۱۰۹۸  
۱۰۹۷  
۱۰۹۶  
۱۰۹۵  
۱۰۹۴  
۱۰۹۳  
۱۰۹۲  
۱۰۹۱  
۱۰۹۰  
۱۰۸۹  
۱۰۸۸  
۱۰۸۷  
۱۰۸۶  
۱۰۸۵  
۱۰۸۴  
۱۰۸۳  
۱۰۸۲  
۱۰۸۱  
۱۰۸۰  
۱۰۷۹  
۱۰۷۸  
۱۰۷۷  
۱۰۷۶  
۱۰۷۵  
۱۰۷۴  
۱۰۷۳  
۱۰۷۲  
۱۰۷۱  
۱۰۷۰  
۱۰۶۹  
۱۰۶۸  
۱۰۶۷  
۱۰۶۶  
۱۰۶۵  
۱۰۶۴  
۱۰۶۳  
۱۰۶۲  
۱۰۶۱  
۱۰۶۰  
۱۰۵۹  
۱۰۵۸  
۱۰۵۷  
۱۰۵۶  
۱۰۵۵  
۱۰۵۴  
۱۰۵۳  
۱۰۵۲  
۱۰۵۱  
۱۰۵۰  
۱۰۴۹  
۱۰۴۸  
۱۰۴۷  
۱۰۴۶  
۱۰۴۵  
۱۰۴۴  
۱۰۴۳  
۱۰۴۲  
۱۰۴۱  
۱۰۴۰  
۱۰۳۹  
۱۰۳۸  
۱۰۳۷  
۱۰۳۶  
۱۰۳۵  
۱۰۳۴  
۱۰۳۳  
۱۰۳۲  
۱۰۳۱  
۱۰۳۰  
۱۰۲۹  
۱۰۲۸  
۱۰۲۷  
۱۰۲۶  
۱۰۲۵  
۱۰۲۴  
۱۰۲۳  
۱۰۲۲  
۱۰۲۱  
۱۰۲۰  
۱۰۱۹  
۱۰۱۸  
۱۰۱۷  
۱۰۱۶  
۱۰۱۵  
۱۰۱۴  
۱۰۱۳  
۱۰۱۲  
۱۰۱۱  
۱۰۱۰  
۱۰۰۹  
۱۰۰۸  
۱۰۰۷  
۱۰۰۶  
۱۰۰۵  
۱۰۰۴  
۱۰۰۳  
۱۰۰۲  
۱۰۰۱  
۱۰۰۰

## تعاریف و مفاهیم مورد استفاده در سرشماری عمومی نفوس و مسکن سال ۱۳۶۵ ( ویژه فرهنگ آبادیها )

### جمعیت (جامعه مورد سرشماری)

اعضای همه خانوارهای معمولی ساکن و دستجمعی که اقامتگاه معمولی آنان در زمان سرشماری در ایران قرار دارد و نیز اعضای کلیه خانوارهای معمولی غیر ساکن کشور، جامعه مورد سرشماری را تشکیل می‌دهند. اعضای هیئتهای سیاسی و سفارتخانه‌های خارجی در ایران و افراد خانواده آنان جزو جامعه مورد سرشماری محسوب نمی‌شوند، اما ایرانیان عضو هیئتهای سیاسی و سفارتخانه‌های ایران در خارج از کشور و افراد خانواده آنان، جزو جامعه مورد سرشماری به حساب می‌آیند.

### خانوار

خانوار از چند نفر تشکیل می‌شود که با هم در یک اقامتگاه زندگی می‌کنند، با یکدیگر هم‌مخرب هستند و معمولاً " با هم غذا می‌خورند. فردی که به تنهایی زندگی می‌کند نیز، خانوار تلقی می‌شود.

خانوار معمولی: خانوار با تعریف فوق، اکثر افراد کشور را در بر می‌گیرد و به همین دلیل این‌گونه خانوارها، " خانوار معمولی " نیز نامیده می‌شود.

خانوار معمولی ساکن: خانواری که در اقامتگاه ثابت سکونت دارد، " خانوار معمولی ساکن " نامیده می‌شود.

خانوار معمولی غیر ساکن: خانواری که در زمان سرشماری در اقامتگاه ثابتی سکونت ندارد، " خانوار معمولی غیر ساکن " نامیده می‌شود. این دسته از خانوارها شامل سه گروه زیر است:

- ۱- خانوارهایی که در زمان سرشماری در کوچ به سر می‌برند و یا در خارج شهرها و آبادیها در زیر چادر زندگی می‌کنند.
  - ۲- خانوارهایی که در محل زندگی ثابتی زندگی نمی‌کنند و به‌طور مداوم محل زندگی خود را تغییر می‌دهند، مانند کولیها.
  - ۳- خانوارهایی که محل زندگی مشخص ندارند و شبها معمولاً " در پارکها، خرابه‌ها، زیرپلها و ... بیتوته می‌کنند.
- خانوار دستجمعی: مجموعه افرادی که به دلیل داشتن هدف یا ویژگیهای مشترک مانند تحصیل، بیماری روانی و ... با هم در یک موسسه از قبیل خوابگاه دانشجویی، آسایشگاه روانی و ... زندگی می‌کنند، یک خانوار دستجمعی به حساب می‌آیند. در این سرشماری، افرادی که در ندامتگاهها، بازداشتگاهها و مراکز مشابه نگهداری می‌شوند و نیز افرادی که در سربازخانه‌ها، پادگانها، پاسگاهها، پایگاهها، یا اردوگاههای نظامی و انتظامی به‌طور جمعی به سر می‌برند و همچنین دانش‌آموزان و دانشجویان موسسات آموزشی نیروهای نظامی و انتظامی، به عنوان اعضای خانوار دستجمعی مورد سرشماری قرار نمی‌گیرند. این‌گونه افراد همراه با سایر اعضای خانوار معمولی خود سرشماری می‌شوند.

## اقامتگاه معمولی

اقامتگاه معمولی خانوار، محلی است که خانوار در زمان سرشماری در آنجا زندگی می‌کند، مشروط بر اینکه اقامتگاه دیگری نداشته باشد. اقامتگاه معمولی خانواری که در زمان سرشماری بیش از یک اقامتگاه دارد، محلی است که بیشترین مدت سال را در آنجا به سر می‌برد.

## شهر (نقطه شهری)

منظور از شهر، هر یک از نقاطی است که دارای شهرداری باشد.

## آبادی (نقطه روستایی)

آبادی به مجموعه یک یا چند مکان و اراضی به هم پیوسته (اعم از کشاورزی و غیرکشاورزی) گفته می‌شود که خارج از محدوده شهرها واقع شده و دارای محدوده ثبتي یا عرفی مستقل باشد. اگر آبادی در زمان سرشماری، محل سکونت خانوار یا خانوارهایی باشد، " دارای سکنه" و در غیر این صورت، " خالی از سکنه" تلقی می‌شود.

## جمعیت ساکن در نقاط شهری

منظور از جمعیت ساکن در نقاط شهری در هر یک از محدوده‌های بخش، شهرستان، استان یا کشور، جمعیت کلیه شهرهایی است که در همان محدوده قرار دارد و جمعیت هر شهر عبارت است از مجموع تعداد اعضای همه خانوارهای معمولی ساکن و دستجمعی که اقامتگاه معمولی آنها در زمان سرشماری در آن شهر واقع است.

## جمعیت ساکن در نقاط روستایی

منظور از جمعیت ساکن در نقاط روستایی در هر یک از محدوده‌های دهستان، بخش، شهرستان، استان یا کشور، جمعیت کلیه آبادیهایی است که در همان محدوده قرار دارد و جمعیت هر آبادی عبارت است از مجموع تعداد اعضای همه خانوارهای معمولی ساکن و دستجمعی که اقامتگاه معمولی آنها در زمان سرشماری در آن آبادی واقع است.

## سن

منظور از سن، تعداد سالهای کاملی است که از زمان تولد فرد گذشته است.

## مهاجران وارد شده

در هر شهر یا آبادی، آن دسته از اعضای خانوارهای معمولی ساکن و دستجمعی که متولد آنجا نباشند، مهاجر شناخته می‌شوند.

## محل تولد

منظور از محل تولد، آبادی یا شهری است که در زمان تولد فرد، اقامتگاه معمولی مادر او بوده است.

## باسواد

کسانی که می‌توانند به فارسی یا هر زبان دیگری متن ساده‌ای را بخوانند و بنویسند، خواه مدرک رسمی داشته یا نداشته باشند، باسواد تلقی می‌شوند. همه محصلان از جمله نوآموزان سال اول ابتدایی و سوادآموزان نهضت سوادآموزی نیز باسواد به حساب می‌آیند.

کار، هر فعالیت فکری یا بدنی است که قانوناً "مجاز باشد و به منظور کسب درآمد (نقدی، غیرنقدی) صورت گیرد.

#### وضع فعالیت در ۷ روز گذشته

در این سرشماری، وضع فعالیت افراد در ۷ روز پیش از مراجعه مأمور سرشماری مورد نظر است. هر یک از افراد از این نظر و با توجه به تعریف کار، در یکی از گروههای زیر قرار می‌گیرند:

شاغل: افراد زیر شاغل به حساب می‌آیند:

- کسانی که دارای شغلی هستند، اعم از اینکه در ۷ روز پیش از مراجعه مأمور سرشماری کار کرده و یا به عللی از قبیل مرخصی، بیماری، تعطیل موقت محل کار و... کار نکرده‌اند و پس از رفع علت به کار خود ادامه خواهند داد.
- کسانی که شغل مستمر نداشته ولی در ۷ روز پیش از مراجعه مأمور سرشماری، حداقل دو روز کار کرده‌اند.
- کسانی که تحت عنوان کارآموز در ۷ روز پیش از مراجعه مأمور سرشماری به کار اشتغال داشته‌اند.
- کسانی که دارای شغلی هستند، ولی در ۷ روز پیش از مراجعه مأمور سرشماری به اقتضای فصل و ماهیت فصلی کار خود، کار نکرده‌اند (بیکاران فصلی)، مشروط بر آنکه در جستجوی کار دیگری هم نباشند.
- افرادی که به انجام خدمت وظیفه عمومی مشغول هستند.
- کسانی که در حال گذراندن دوره‌های آموزشی در دانشکده‌ها و آموزشگاههای مربوط به نیروهای نظامی و انتظامی هستند.
- بیکار (جویای کار): کسانی که شاغل به حساب نمی‌آیند و در ۷ روز پیش از مراجعه مأمور سرشماری در جستجوی کار بوده‌اند، بیکار (جویای کار) تلقی می‌شوند.
- محصل: کسانی که شاغل، بیکار (جویای کار) محسوب نمی‌شوند و در ۷ روز پیش از مراجعه مأمور سرشماری در حال تحصیل بوده‌اند، محصل به حساب می‌آیند.
- خانه‌دار: خانه‌دار به کسانی گفته می‌شود که شاغل، بیکار (جویای کار) و محصل به حساب نمی‌آیند و بنا بر اظهار پاسخگو، در ۷ روز پیش از مراجعه مأمور سرشماری به خانه‌داری مشغول بوده‌اند.
- دارای درآمد بدون کار: کسانی که شاغل، بیکار (جویای کار) محصل و خانه‌دار محسوب نمی‌شوند و درآمدهای مستمری مانند حقوق بازنشستگی، حقوق وظیفه، درآمد املاک و مستغلات، سود سهام و... دارند، دارای درآمد بدون کار محسوب می‌شوند.
- سایر: کسانی که از نظر وضع فعالیت در ۷ روز پیش از مراجعه مأمور سرشماری، در هیچ یک از گروههای بالا قابل طبقه‌بندی نیستند، در گروه سایر قرار می‌گیرند.

## مفاهیم به کار رفته در این نشریه

### نسبت جنسی

نسبت تعداد مردان به زنان یا زنان به مردان ، نسبت جنسی نامیده می‌شود . معمولاً " در این مورد نسبت تعداد مردان به زنان را محاسبه می‌کنند و به صورت درصد ارائه می‌دهند . یعنی اگر  $M$  تعداد مردان و  $F$  تعداد زنان در یک منطقه جغرافیایی باشد ، نسبت جنسی در آن منطقه عبارت خواهد بود از :

$$\text{نسبت جنسی} = \frac{M}{F} \times 100$$

### گروههای عمده سنی

در مجموعه نشریات نتایج سرشماری عمومی نفوس و مسکن سال ۱۳۶۵ ، علاوه بر سنین منفرد و گروههای سنی منظم (۵ ساله و ۱۰ ساله) ، طبقه‌بندی سنی دیگری نیز برای جمعیت در نظر گرفته شده است که هر طبقه آن ، یک گروه عمده سنی نامیده می‌شود و عبارت است از :

افراد ۱ - ۵ ساله : نوباوگان

افراد ۶ - ۱۰ ساله : کودکان

افراد ۱۱ - ۱۴ ساله : نوجوانان

افراد ۱۵ - ۲۴ ساله : جوانان

افراد ۲۵ - ۶۴ ساله : میانسالان

افراد ۶۵ ساله و بیشتر : بزرگسالان

افرادی که سن آنان معلوم نبوده و یا امکان انتساب آنان به یکی از گروههای سنی وجود نداشته است ، در گروه " سن نامشخص" منظور

شده است .

### نسبت یا سواد

این نسبت در هر جامعه از تقسیم تعداد افراد با سواد در یک سن یا گروه سنی معین به جمعیت آن سن یا گروه سنی به دست می‌آید و

معمولاً " به صورت " درصد " بیان می‌شود .



ویزگیهای عمده نقاط روستایی شهرستان گرمسار

گرمسار یکی از شهرستانهای استان سمنان است که در غرب این استان واقع شده و مرکز آن شهر گرمسار است . این شهرستان دارای ۲ شهر آزادان ، ایوانکی و گرمسار است . همچنین شهرستان گرمسار به ۲ بخش شامل ۵ دهستان تقسیم شده و متشکل از ۱۳۲ آبادی دارای سکنه و ۱۱۸ آبادی خالی از سکنه است .

جمعیت

در سرشماری عمومی نفوس و مسکن مهرماه ۱۳۶۵ ، شهرستان گرمسار دارای ۵۸۱۶۵ نفر جمعیت بوده است . از این تعداد ، ۲۹۲۶۴ نفر ساکن در نقاط شهری ، ۲۸۸۲۹ نفر ساکن در نقاط روستایی و بقیه غیر ساکن بوده اند .

جدول ۱- تعداد آبادیهای دارای سکنه شهرستان بر حسب بخش ، به تفکیک طبقات جمعیتی

بخش	جمع	۱ تا ۲۴ نفر	۲۵ تا ۴۹ نفر	۵۰ تا ۹۹ نفر	۱۰۰ تا ۲۴۹ نفر	۲۵۰ تا ۴۹۹ نفر	۵۰۰ تا ۹۹۹ نفر	۱۰۰۰ تا ۲۴۹۹ نفر	۲۵۰۰ تا ۴۹۹۹ نفر	۵۰۰۰ نفر و بیشتر
گرمسار دره مار	۱۳۲	۳۴	۱۰	۲۱	۳۰	۱۳	۱۶	۲	۰	۰
ایوانکی	۲۰	۹	۲	۲	۴	۲	۱	۰	۰	۰
مردزی	۱۱۲	۲۵	۱۲	۱۹	۲۶	۱۱	۱۵	۴	۰	۰

از جمعیت نقاط روستایی این شهرستان ، ۱۵۲۴۱ نفر را مردان و ۱۳۵۸۸ نفر را زنان تشکیل می‌دهند . نسبت جنسی در ایس- جمعیت نشان می‌دهد که در مقابل هر ۱۰۰ نفر زن ، ۱۱۲ نفر مرد وجود دارد . این نسبت در بین اطفال کمتر از یکساله ۱۰۴ و در بین افراد ۶۵ ساله و بیشتر ۱۲۲ است . پایینترین نسبت جنسی به گروه سنی میانسالان ( ۲۵ - ۶۴ ساله ) و بالاترین نسبت ، به گروه سنی جوانان ( ۱۵ - ۲۴ ساله ) تعلق دارد .

جدول ۲- جمعیت نقاط روستایی شهرستان برنج بخش در گردهای عمده سنی، تفکیک جنس

نبت جنسی	زن	مرد	مردوزن		گردهای عمده سنی
			درصد	تعداد	
۱۱۲	۱۲۵۸۸	۱۵۲۴۱	۱۰۰/۰۰	۲۸۸۲۹	شهرستان گرمسار
۱۰۴	۲۸۰	۲۹۱	۱/۹۸	۵۷۱	اطفال / کمتر از یکساله /
۱۱۴	۱۶۱۷	۱۸۴۴	۱۲/۰۱	۳۴۶۱	نوباوگان / ۱-۵ ساله /
۱۱۲	۱۳۸۵	۱۵۴۷	۱۰/۱۷	۲۹۳۲	کودکان / ۶-۱۰ ساله /
۱۰۸	۱۳۳۹	۱۴۴۴	۹/۶۵	۲۷۸۳	نوجوانان / ۱۱-۱۴ ساله /
۱۳۹	۲۰۲۲	۴۲۰۱	۲۵/۰۵	۷۲۲۳	جوانان / ۱۵-۲۴ ساله /
۹۶	۵۱۷۸	۴۹۸۰	۳۵/۲۴	۱۰۱۵۸	میانسالان / ۲۵-۶۴ ساله /
۱۲۲	۷۶۷	۹۳۲	۵/۸۹	۱۶۹۹	بزرگسالان / ۶۵ ساله و بیشتر /
■	۰	۲	۰/۰۱	۲	نامشخص
۱۱۵	۱۰۵۴	۱۲۱۴	۱۰۰/۰۰	۲۲۶۸	بخش ایوانکی
۱۳۶	۲۸	۳۸	۲/۹۱	۶۶	اطفال / کمتر از یکساله /
۱۲۵	۱۵۵	۱۹۴	۱۵/۳۹	۳۴۹	نوباوگان / ۱-۵ ساله /
۱۰۸	۱۴۸	۱۶۰	۱۳/۵۸	۳۰۸	کودکان / ۶-۱۰ ساله /
۱۲۴	۱۰۱	۱۲۵	۹/۹۶	۲۲۶	نوجوانان / ۱۱-۱۴ ساله /
۱۱۶	۲۳۴	۲۷۲	۲۲/۳۱	۵۰۶	جوانان / ۱۵-۲۴ ساله /
۱۰۸	۲۷۳	۴۰۲	۳۴/۱۷	۷۷۵	میانسالان / ۲۵-۶۴ ساله /
۱۵۳	۱۵	۲۳	۱/۶۸	۳۸	بزرگسالان / ۶۵ ساله و بیشتر /
■	۰	۰	۰/۰۰	۰	نامشخص
۱۱۲	۱۲۵۳۴	۱۴۰۲۷	۱۰۰/۰۰	۲۶۵۶۱	بخش مرکزی
۱۰۰	۲۵۲	۲۵۳	۱/۹۰	۵۰۵	اطفال / کمتر از یکساله /
۱۱۳	۱۴۶۲	۱۶۵۰	۱۱/۷۲	۳۱۱۲	نوباوگان / ۱-۵ ساله /
۱۱۲	۱۲۳۷	۱۳۸۷	۹/۸۸	۲۶۲۴	کودکان / ۶-۱۰ ساله /
۱۰۷	۱۲۳۸	۱۳۱۹	۹/۶۳	۲۵۵۷	نوجوانان / ۱۱-۱۴ ساله /
۱۴۱	۲۷۸۸	۳۹۲۹	۲۵/۲۹	۶۷۱۷	جوانان / ۱۵-۲۴ ساله /
۹۵	۴۸۰۵	۴۵۷۸	۳۵/۳۳	۹۳۸۳	میانسالان / ۲۵-۶۴ ساله /
۱۲۱	۷۵۲	۹۰۹	۶/۲۵	۱۶۶۱	بزرگسالان / ۶۵ ساله و بیشتر /
■	۰	۲	۰/۰۱	۲	نامشخص

■ محاسبه مفهوم ندارد.

خانوار

در سرشماری مهرماه ۱۳۶۵، شهرستان گرمسار دارای ۱۲۸۰۴ خانوار بوده است. از این تعداد، ۶۶۲۸ خانوار ساکن در نقاط شهری و ۶۱۶۴ خانوار ساکن در نقاط روستایی و بقیه غیر ساکن بوده‌اند.

جدول ۳- تعداد آبادیهای دارای سکنه شهرستان بر حسب بخش، به تفکیک گروه بندی تعداد خانوار

بخش	جمع	۱ تا ۴ خانوار	۵ تا ۹ خانوار	۱۰ تا ۱۹ خانوار	۲۰ تا ۴۹ خانوار	۵۰ تا ۹۹ خانوار	۱۰۰ تا ۴۹۹ خانوار	۵۰۰ تا ۹۹۹ خانوار	۱۰۰۰ خانوار و بیشتر
شهرستان گرمسار	۱۲۲	۲۳	۱۳	۲۱	۲۹	۱۴	۱۷	۵	۰
ایوانندی	۲۰	۹	۲	۳	۲	۲	۱	۰	۰
مردزی	۱۱۲	۲۴	۱۱	۱۸	۲۷	۱۱	۱۶	۵	۰

متوسط تعداد افراد در خانوارهای معمولی ساکن نقاط روستایی این شهرستان، ۴/۶ نفر است. بیشترین تعداد خانوار، مربوط به خانوارهای ۴ نفره و کمترین آن مربوط به خانوارهای ۱۰ نفره و بیشتر است.

جدول ۴- خانوارهای معمولی ساکن نقاط روستایی شهرستان بر حسب بخش، به تفکیک تعداد افراد در خانوار

بخش	جمع	۱ نفر	۲ نفر	۳ نفر	۴ نفر	۵ نفر	۶ نفر	۷ نفر	۸ نفر	۹ نفر	۱۰ نفر و بیشتر
شهرستان گرمسار	۶۱۶۱	۴۲۳	۸۲۴	۸۶۲	۹۱۹	۹۰۳	۸۱۴	۶۲۲	۴۰۷	۱۷۵	۱۲۲
بخش ایوانندی	۴۶۲	۲۱	۴۵	۷۸	۶۴	۵۸	۶۵	۴۵	۴۸	۱۳	۱۵
بخش مردزی	۵۶۹۹	۴۰۲	۷۷۹	۷۸۴	۹۳۵	۸۴۵	۷۴۹	۵۷۷	۳۵۹	۱۶۲	۱۰۷

مهاجرت

در سرشماری عمومی نفوس و مسکن مهرماه ۱۳۶۵، ۸۴/۴ درصد از جمعیت نقاط روستایی شهرستان گرمسار در همان آبادی که در زمان سرشماری اقامت داشتند متولد شده‌اند. مقایسه محل تولد افراد با محلی که در زمان سرشماری در آنجا اقامت داشتند نشان می‌دهد که ۷/۲ درصد جمعیت نقاط روستایی این شهرستان از آبادی به آبادی و ۵/۲ درصد از شهر به آبادی، در طول زندگی‌شان مهاجرت کرده‌اند.

(۱) شامل ۳ خانوار دستجمعی و ۶۱۶۱ خانوار معمولی ساکن است.

### جدول ۵- جمعیت نقاط روستایی شهرستان بروجرد بهای عمده نسی، بیفلیکیت محل تولد

اظهار شده	محل تولد و جای دیگر			مجموع	کدهای عمده نسی
	خارج از کشور	شهر	آبادی		
۲۵۱	۶۶۱	۱۵۱۰	۲۰۷۲	۲۴۳۲۵	شهرستان کرمانسار
۹	۳	۱۱	۷	۵۴۲	اطفال / کمتر از یکساله /
۴۰	۶۱	۱۱۵	۶۸	۳۱۷۲	نوجوانان / ۱-۳ ساله /
۲۷	۸۷	۱۴۶	۹۵	۲۵۷۷	کودکان / ۶-۱۰ ساله /
۲۸	۴۹	۱۳۲	۱۲۲	۲۴۵۲	نوجوانان / ۱۱-۱۴ ساله /
۶۷	۱۹۲	۴۴۰	۵۰۴	۶۰۱۹	جوانان / ۱۵-۲۴ ساله /
۷۱	۲۵۴	۵۶۲	۱۰۸۸	۸۱۸۳	میانسالان / ۲۵-۶۴ ساله /
۱۰	۱۴	۱۰۴	۱۸۸	۱۳۸۳	بزرگسالان / ۶۵ ساله و بیشتر /
۰	۰	۰	۰	۲	شامل شخص

سواد

در سرشماری مهرماه ۱۳۶۵ شهرستان کرمانسار، از ۲۴۷۹۷ نفر جمعیت ۶ ساله و بیشتر نقاط روستایی این شهرستان، ۶۶/۵ درصد باسواد بوده اند. نسبت باسوادی در این جمعیت برای مردان، ۷۱/۵ درصد و برای زنان، ۵۹/۸ درصد بوده است. این نسبت برای افراد لارم التعلیم (۶-۱۴ ساله)، ۹۴/۶ درصد و برای افراد ۱۵ ساله و بیشتر، ۵۷/۴ درصد بوده است.

### جدول ۶- درصد باسوادان بی سوادان و جمعیت ۶ ساله و بیشتر نقاط روستایی شهرستان بروجرد بهای عمده نسی بیفلیکیت جنس

اظهار شده	بی سواد		باسواد		مجموع	کدهای عمده نسی
	زن	مرد	زن	مرد		
۰/۳۹	۳۹/۸۱	۲۸/۱۶	۵۹/۷۸	۷۱/۴۷	۱۰۰/۰۰	شهرستان کرمانسار
۱/۵۳	۴/۹۸	۵/۸۲	۹۳/۵۷	۹۲/۵۷	۱۰۰/۰۰	کودکان / ۶-۱۰ ساله /
۰/۴۰	۳/۲۱	۲/۶۰	۹۶/۷۹	۹۵/۷۱	۱۰۰/۰۰	نوجوانان / ۱۱-۱۴ ساله /
۰/۱۰	۸/۸۷	۶/۸۱	۹۱/۰۳	۹۳/۱۰	۱۰۰/۰۰	جوانان / ۱۵-۲۴ ساله /
۰/۲۴	۶۸/۴۴	۴۹/۱۲	۳۱/۲۵	۵۰/۷۲	۱۰۰/۰۰	میانسالان / ۲۵-۶۴ ساله /
۰/۵۹	۹۵/۱۸	۸۷/۲۴	۳/۷۸	۱۲/۴۵	۱۰۰/۰۰	بزرگسالان / ۶۵ ساله و بیشتر /
۰/۴۹	۵۰/۵۲	۳۷/۳۷	۴۸/۷۹	۶۲/۳۲	۱۰۰/۰۰	بیشتر از بیواندی
۰/۶۶	۱۲/۱۶	۱۱/۲۵	۸۶/۴۹	۸۸/۷۵	۱۰۰/۰۰	کودکان / ۶-۱۰ ساله /
۰/۰۰	۴/۹۵	۱۴/۴۰	۹۵/۰۵	۸۵/۶۰	۱۰۰/۰۰	نوجوانان / ۱۱-۱۴ ساله /
۰/۰۰	۳۱/۲۰	۱۹/۱۲	۶۸/۸۰	۸۰/۸۸	۱۰۰/۰۰	جوانان / ۱۵-۲۴ ساله /
۰/۹۰	۸۸/۲۰	۶۴/۴۳	۱۰/۷۲	۳۴/۸۳	۱۰۰/۰۰	میانسالان / ۲۵-۶۴ ساله /
۰/۰۰	۰/۰۰	۸۶/۹۶	۰/۰۰	۱۲/۰۴	۱۰۰/۰۰	بزرگسالان / ۶۵ ساله و بیشتر /

جدول ۶- درصد سوادان بی سوادان و جمعیت ۶ ساله بیشتر نقاط روستایی شهرستان بر حسب بخش و گروه های عمده شغل (تفکیک جنس) (دنباله)

گروه های عمده شغل	جمع	با سواد		بی سواد	
		مرد	زن	مرد	زن
بخش مرکزی	۱۰۰/۰۰	۷۲/۲۱	۶۰/۶۷	۲۷/۴۱	۲۸/۹۵
کودکان ۶-۱۰ ساله /	۱۰۰/۰۰	۹۳/۰۱	۹۴/۴۲	۵/۱۹	۴/۱۲
نوجوانان ۱۱-۱۴ ساله /	۱۰۰/۰۰	۹۶/۶۶	۹۶/۸۵	۲/۵۸	۳/۰۷
جوانان ۱۵-۲۴ ساله /	۱۰۰/۰۰	۹۳/۹۴	۹۲/۹۰	۵/۹۶	۶/۹۹
میان سالان ۲۵-۶۴ ساله /	۱۰۰/۰۰	۵۲/۱۲	۳۲/۸۴	۴۷/۷۷	۶۶/۹۱
بزرگسالان ۶۵ ساله و بیشتر /	۱۰۰/۰۰	۱۲/۴۳	۳/۸۶	۸۷/۳۵	۹۵/۰۸

وضع فعالیت

در سرشماری مهرماه ۱۳۶۵ / ۳۶/۲ درصد جمعیت ۱۰ ساله و بیشتر نقاط روستایی شهرستان گرمسار را افراد شاغل و بیکار (جویای کار) تشکیل می دادند ، نسبت افراد شاغل به جمعیت ۱۰ ساله و بیشتر در نقاط روستایی این شهرستان ، ۳۱/۲ درصد بوده است ، این نسبت برای مردان ، ۵۷/۱ درصد و برای زنان ، ۲/۳ درصد بوده است ،

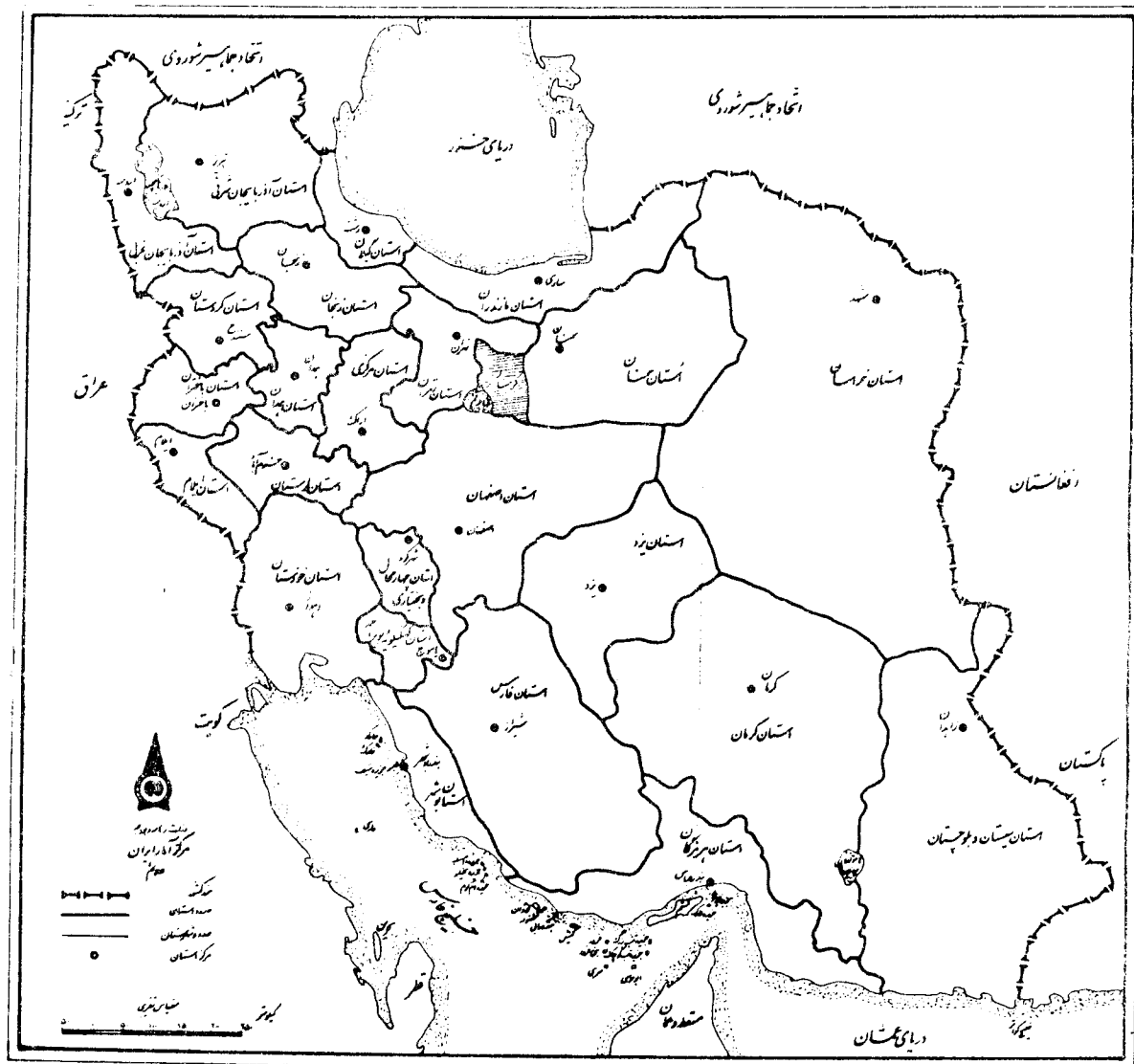
جدول ۷- جمعیت ۱۰ ساله و بیشتر نقاط روستایی شهرستان بر حسب بخش و وضع فعالیت ، تفکیک جنس

وضع فعالیت	مرد و زن		مرد		زن	
	تعداد	درصد	تعداد	درصد	تعداد	درصد
شهرستان گرمسار	۲۲۴۷۸	۱۰۰/۰۰	۱۱۸۸۸	۱۰۰/۰۰	۱۰۵۹۰	۱۰۰/۰۰
شاغل	۷۰۲۲	۳۱/۲۴	۶۷۸۴	۵۷/۰۷	۲۳۸	۲/۲۵
بیکار / جویای کار /	۱۱۱۹	۴/۹۸	۸۴۸	۷/۱۳	۲۷۱	۲/۵۶
محصل	۵۱۶۴	۲۲/۹۷	۳۰۴۰	۲۵/۵۷	۲۱۲۴	۲۰/۰۶
خانه دار	۷۵۷۴	۳۳/۷۰	۲۷۱	۲/۲۸	۷۳۰۳	۶۸/۹۶
دارای درآمد بدون کار	۳۷۱	۱/۶۵	۲۷۲	۲/۲۹	۹۹	۰/۹۳
سایر	۱۰۵۶	۴/۷۰	۵۹۹	۵/۰۴	۴۵۷	۴/۳۲
اظهار نشده	۱۷۲	۰/۷۷	۷۴	۰/۶۲	۹۸	۰/۹۳
بخش ایوانکی	۱۶۰۵	۱۰۰/۰۰	۸۵۲	۱۰۰/۰۰	۷۵۲	۱۰۰/۰۰
شاغل	۶۳۶	۳۹/۶۳	۶۳۲	۷۴/۰۹	۴	۰/۵۳
بیکار / جویای کار /	۵۷	۳/۵۵	۵۴	۶/۳۳	۳	۰/۴۰
محصل	۲۱۳	۱۳/۲۷	۱۴۴	۱۶/۸۸	۶۹	۹/۱۸
خانه دار	۶۸۷	۴۲/۸۰	۱۴	۱/۶۴	۶۷۳	۸۹/۴۹
دارای درآمد بدون کار	۱	۰/۰۶	۱	۰/۱۲	۰	۰/۰۰
سایر	۵	۰/۳۱	۵	۰/۵۹	۰	۰/۰۰
اظهار نشده	۶	۰/۳۷	۳	۰/۳۵	۳	۰/۴۰

جدول ۲- جمعیت ۱۰ ساله و بیشتر نقاط روستایی شهرستان بر حسب بخش و وضع فعالیت، تفکیک جنس (دنباله)

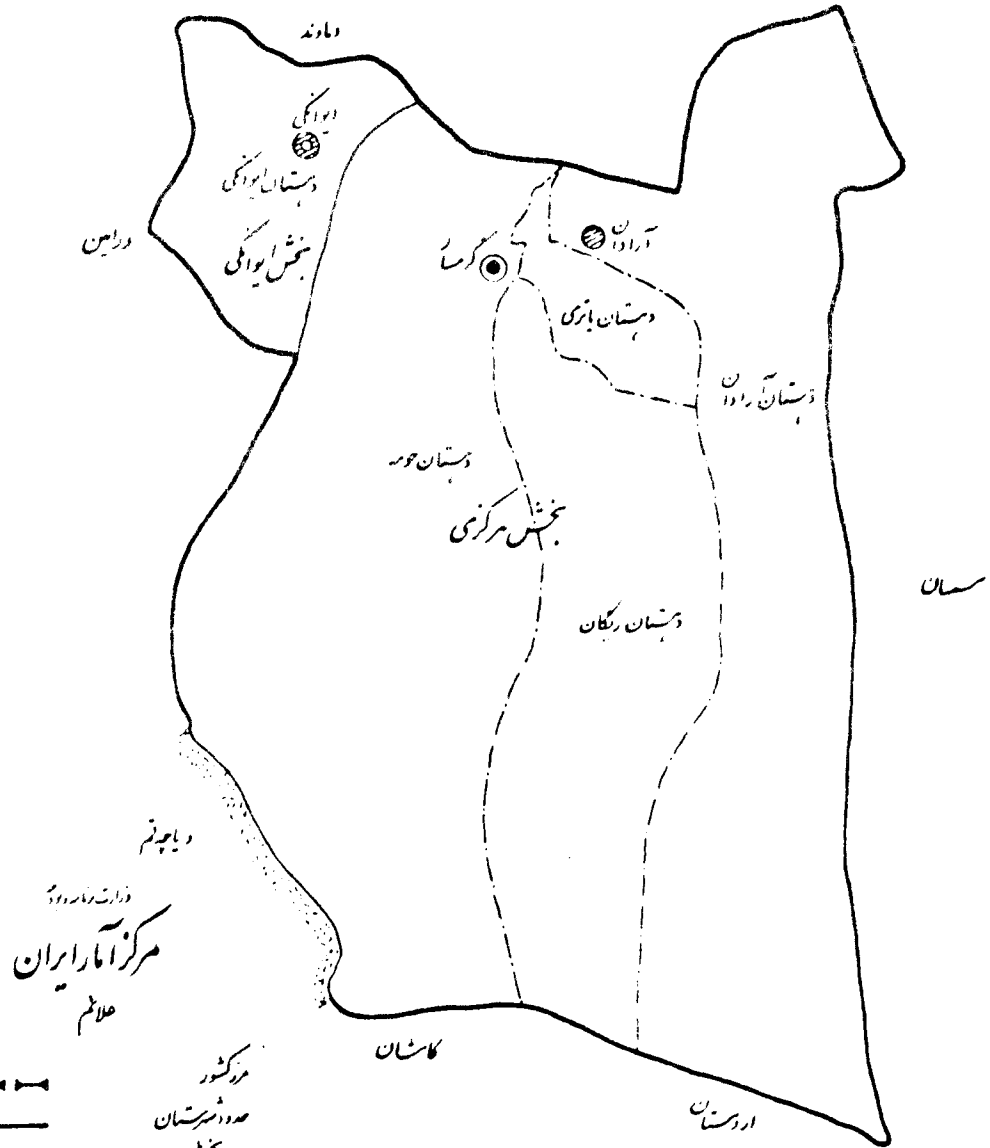
وضع فعالیت	مردوزن		مرد		زن	
	تعداد	درصد	تعداد	درصد	تعداد	درصد
بخش مرکزی	۲۰۸۷۳	۱۰۰/۰۰	۱۱۰۲۵	۱۰۰/۰۰	۹۸۴۸	۱۰۰/۰۰
شامل	۶۲۸۶	۳۰/۵۹	۶۱۵۲	۵۵/۷۵	۲۳۴	۲/۳۸
بیکار/جویای کار/	۱۰۶۲	۵/۰۹	۷۹۴	۷/۲۰	۲۶۸	۲/۷۲
محصل	۴۹۵۱	۲۳/۷۲	۲۸۹۶	۲۶/۲۴	۲۰۵۵	۲۰/۸۹
خانه دار	۶۸۸۷	۳۲/۹۹	۲۵۷	۲/۳۳	۶۶۳۰	۶۷/۳۹
دار ای در امد بدون کار	۳۷۰	۱/۷۷	۲۷۱	۲/۴۶	۹۹	۱/۰۱
سایر	۱۰۵۱	۵/۰۴	۵۹۴	۵/۳۸	۴۵۷	۴/۶۵
اظهار نشده	۱۶۶	۰/۸۰	۷۱	۰/۶۴	۹۵	۰/۹۷

نقشه تقسیمات کشوری جمهوری اسلامی ایران به تفکیک استان ۱۳۶۵



# نقشه شهرستان کرمسار به تفکیک بخش و دهستان

سرشماری عمومی مراوده سال ۱۳۶۵



- +—+—+—+— مرکز کشور
- — — — — حدود شهرستان
- — — — — حدود بخش
- - - - - حدود دهستان
- مرکز شهرستان
- ⊙ قطب شهری
- ⊗ مرکز بخش (قطب شهری)
- ⊙ مرکز بخش (قطب دهستان) - جهت - ۹۰ درجه شرقی
- مرکز بخش (قطب دهستان) - جهت - ۹۰ درجه غربی
- آبدیاری - جهت - ۹۰ درجه شرقی



مقیاس نفیسی

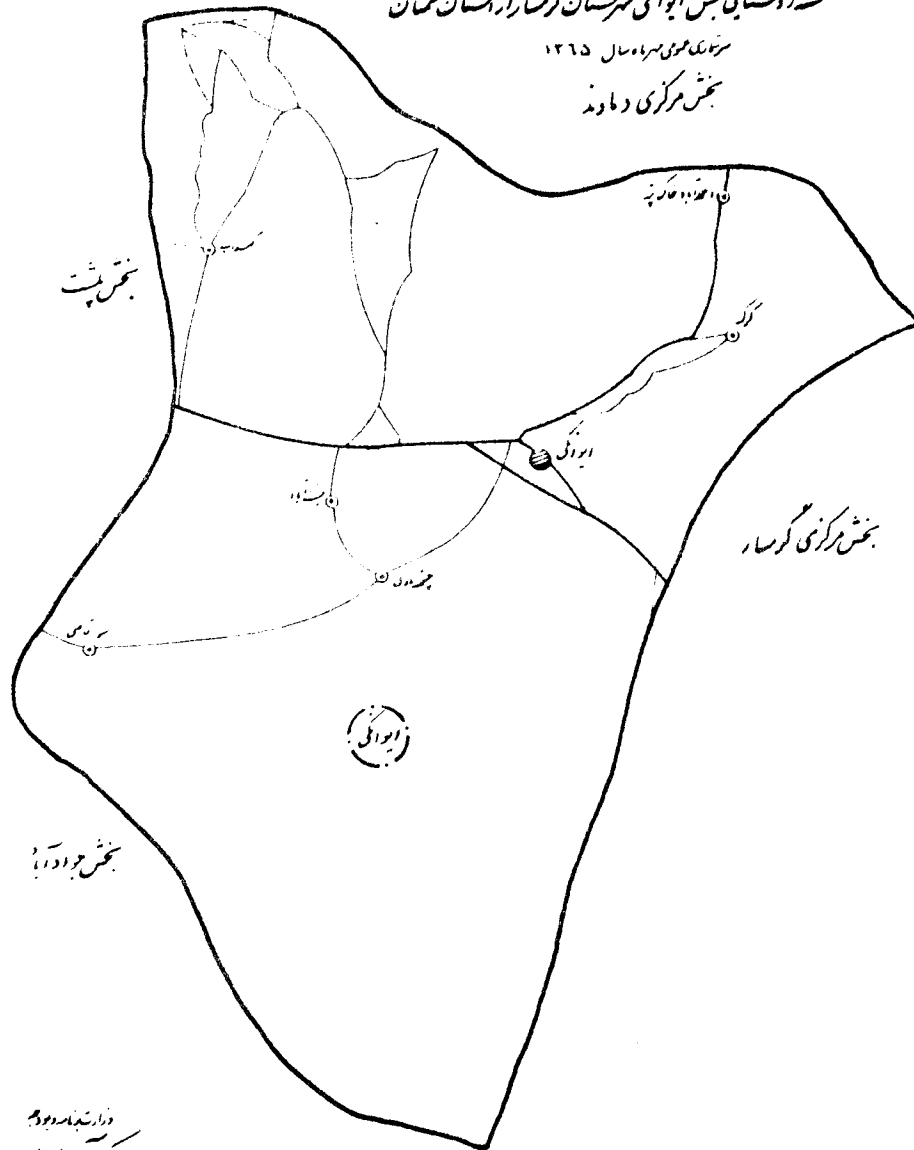




# نقشه روستایی بخش ابوالحسن شهرستان کوسار از استان سمنان

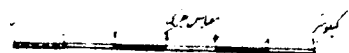
سازمان موی سر، سال ۱۳۶۵

بخش مرکزی داماد



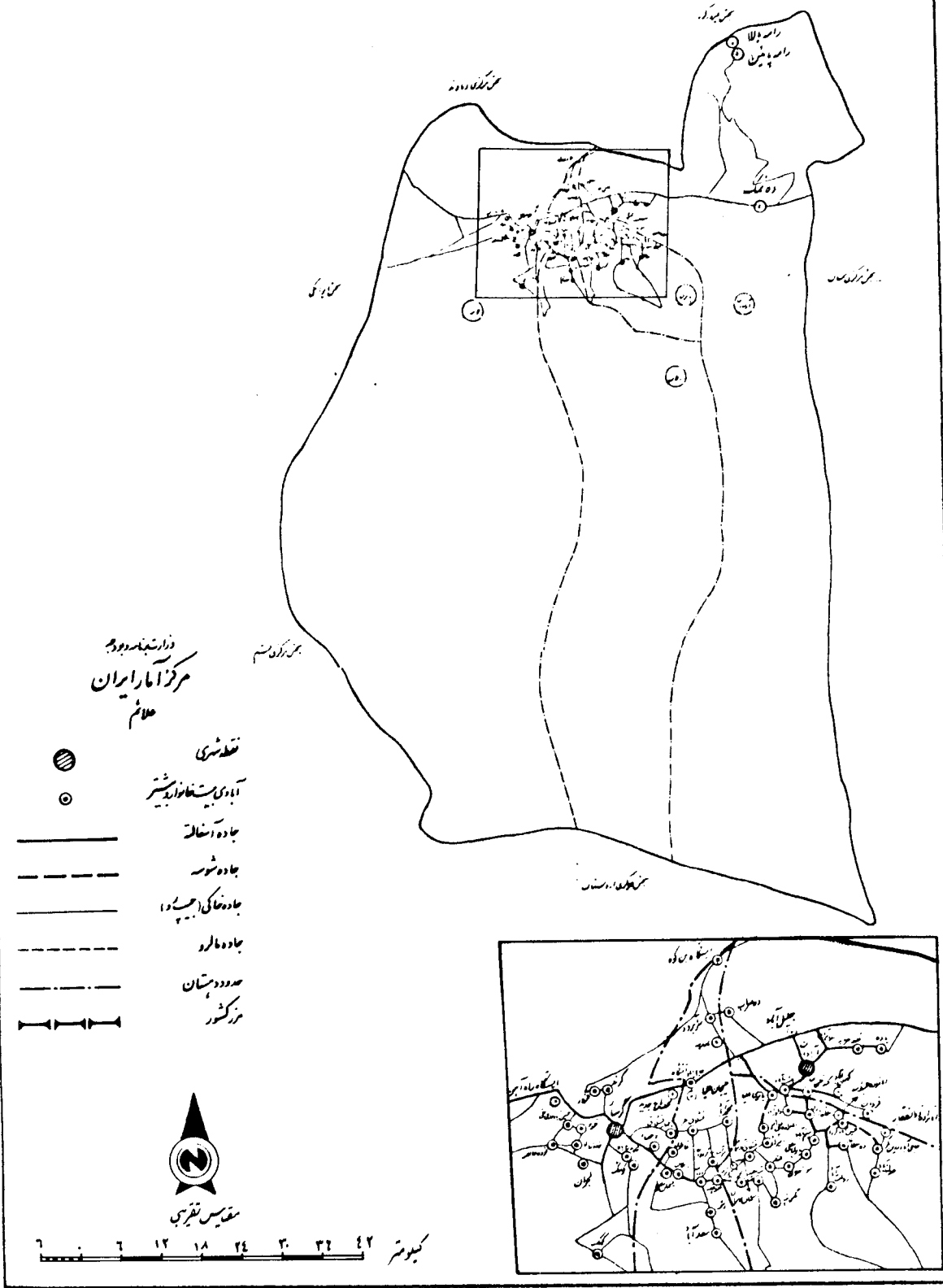
دانشگاه سراسری  
مرکز آمار ایران  
علامت

- |  |                           |
|--|---------------------------|
|  | قطعه شهری                 |
|  | آبادی بیست خانوادگی بیشتر |
|  | جاده آسفالت               |
|  | جاده شوره                 |
|  | جاده خاکی با آب چاه       |
|  | جاده مارو                 |
|  | صرد درهستان               |
|  | مرکز کشور                 |



نقشه روستایی بخش مرکزی شهرستان گرمسار از استان سمنان

شماره عمومی سرشماری سال ۱۳۶۵



خصوصیات اجتماعی - اقتصادی آبادیهای دارای سکنه شهرستان قزوین

شماره ردیف آبادی	آبادی	کده آبادی	نوع راه آبادی (گند)	تعداد خانوار	جمعیت	جمعیت ۶ ساله و بیشتر	جمعیت باسواد	جمعیت شامل	فعالیت کشاورزی						
									زراعت	باغداری	دامداری دامپروری	پرورش طیور	پرورش گاو برهیم	پرورش بز و گوسفند	پرورش ماهی
۱	۲	۳	۴	۵	۶	۷	۸	۹	۱۰	۱۱	۱۲	۱۳	۱۴	۱۵	۱۶
	بخش ایرانشکی														
	دهستان ایرانشکی														
۱	احمد آباد خاکسپه	۲۴۳۰۹۷	۱	۲۱	۱۲۰	۷۲	۱۰۳۷	۶۴۰							
۲	بهورد	۲۴۳۱۰۲	۲	۱۸	۷۹	۲۲	۱۰۳۷	۶۴۰							
۳	جنت آباد	۲۴۳۱۰۷	۲	۵۶	۲۳۶	۱۳۲	۱۰۳۷	۶۴۰							
۴	جهاد آباد شماره ۱۵	۲۴۳۱۱۰	۲	۳	۲	۱	۱۰۳۷	۶۴۰							
۵	چشمه نادان	۲۴۳۱۱۱	۲	۱۲۲	۵۳۸	۲۵۶	۱۰۳۷	۶۴۰							
۶	حسین آباد کورس پاشین	۲۴۳۱۱۲	۲	۱۷	۶۴	۲۸	۱۰۳۷	۶۴۰							
۷	روستای طلایی	۲۴۳۱۱۴	۱	۴	۹	۱	۱۰۳۷	۶۴۰							
۸	سنگاب	۲۴۳۱۱۶	۳	۱۲	۹	۰	۱۰۳۷	۶۴۰							
۹	شور قاضی	۲۴۳۱۱۸	۲	۳۶	۱۱۹	۷۵	۱۰۳۷	۶۴۰							
۱۰	کارخانه مولفاته سدیم ایرانشکی	۲۴۳۱۲۱	۲	۴	۴	۲	۱۰۳۷	۶۴۰							
۱۱	کارخانه مولفاته سدیم شوره خاک	۲۴۳۱۲۲	۲	۵	۵	۴	۱۰۳۷	۶۴۰							
۱۲	کرک	۲۴۳۱۲۶	۲	۵۱	۲۱۴	۱۳۳	۱۰۳۷	۶۴۰							
۱۳	کورس بیلا	۲۴۳۱۲۸	۲	۵	۲۷	۱۰	۱۰۳۷	۶۴۰							
۱۴	کورداری مهندس هادی	۲۴۳۱۲۹	۲	۶	۲۸	۱	۱۰۳۷	۶۴۰							
۱۵	کلمتانه	۲۴۳۱۳۰	۲	۱۱	۶۱	۳۱	۱۰۳۷	۶۴۰							
۱۶	کند آب	۲۴۳۱۳۱	۲	۸۲	۴۵۷	۳۸۳	۱۰۳۷	۶۴۰							
۱۷	مرغداری همت اله سعیدی	۲۴۳۱۳۳	۲	۱	۸	۰	۱۰۳۷	۶۴۰							
۱۸	مرغداری یزدان پناه	۲۴۳۱۳۴	۲	۱	۳	۰	۱۰۳۷	۶۴۰							
۱۹	مزرعه آباد	۲۴۳۱۳۷	۲	۳	۲	۱	۱۰۳۷	۶۴۰							
۲۰	همند	۲۴۳۱۴۲	۳	۱۸	۱۴	۱۰	۱۰۳۷	۶۴۰							
	بخش مرکزی														
	دهستان ارادان														
۱	ایمرک	۲۴۳۱۹۷	۲	۶	۱۹	۱	۱۰۳۷	۶۴۰							
۲	اکبر آباد	۲۴۳۲۰۰	۲	۴	۴	۰	۱۰۳۷	۶۴۰							
۳	ایستگاه ده نمک	۲۴۳۲۰۵	۲	۹	۲۸	۱۳	۱۰۳۷	۶۴۰							
۴	بیاضستان	۲۴۳۲۰۶	۲	۵	۵	۳	۱۰۳۷	۶۴۰							
۵	پاده	۲۴۳۲۰۷	۱	۸۴	۳۳۹	۱۸۰	۱۰۳۷	۶۴۰							
۶	پنجهزار	۲۴۳۲۰۸	۲	۱۲	۷۰	۳۹	۱۰۳۷	۶۴۰							
۷	چلیب آباد	۲۴۳۲۱۰	۱	۱۱۱	۴۸۶	۲۶۵	۱۰۳۷	۶۴۰							
۸	چاه قلقل	۲۴۳۲۱۱	۲	۱	۲	۰	۱۰۳۷	۶۴۰							
۹	چهارطاق	۲۴۳۲۱۲	۲	۲	۸	۶	۱۰۳۷	۶۴۰							
۱۰	خلخالیه	۲۴۳۲۱۵	۲	۲	۱۰	۸۵	۱۰۳۷	۶۴۰							
۱۱	ده مراب	۲۴۳۲۱۶	۲	۴۱	۱۴۲	۴	۱۰۳۷	۶۴۰							
۱۲	ده قاضی	۲۴۳۲۱۷	۲	۲	۵	۴	۱۰۳۷	۶۴۰							
۱۳	ده نمک	۲۴۳۲۱۸	۱	۶۴	۱۹۲	۸۷	۱۰۳۷	۶۴۰							
۱۴	رامه بیلا	۲۴۳۲۱۹	۳	۲۵	۸۰	۱۶	۱۰۳۷	۶۴۰							
۱۵	رامه پاشین	۲۴۳۲۲۰	۲	۲۱	۱۰۰	۴۱	۱۰۳۷	۶۴۰							
۱۶	شرکت شاور اکت	۲۴۳۲۲۷	۱	۱	۳	۰	۱۰۳۷	۶۴۰							
۱۷	فروان	۲۴۳۲۳۱	۱	۲۶۵	۱۵۰۴	۸۲۸	۱۰۳۷	۶۴۰							
۱۸	قالبیاف	۲۴۳۲۳۲	۳	۱۹	۶۰	۲۸	۱۰۳۷	۶۴۰							
۱۹	قلعه خرابه	۲۴۳۲۳۴	۱	۳۸	۱۵۸	۷۱	۱۰۳۷	۶۴۰							
۲۰	کندقلیخان	۲۴۳۲۳۹	۱	۱۸۹	۹۷۸	۵۸۸	۱۰۳۷	۶۴۰							
۲۱	کهن آباد	۲۴۳۲۴۰	۱	۲۵	۱۷۵۱	۹۶۵	۱۰۳۷	۶۴۰							

کد نوع راه آبادی: ۱، جاده اسفالت، ۲، جاده خاکی، ۳، مارو، ۴، سایر (اینگاه و راه آبن باره آبی)، ۵، ناشخص



ردیف	نام آبادی	مجموعه	نوع آبادی							تعداد خانوار	کلیت جمعیت	جمعیت مردان	جمعیت زنان	نوعیت کشاورزی					
			زراعت						باغیچات					باغیچات	باغیچات	باغیچات	باغیچات		
			۱۰	۱۱	۱۲	۱۳	۱۴	۱۵	۱۶					۱	۲	۳	۴	۵	۶
۱	دهستان آباد	۲۲	۱۸۵	۸۳۲	۷۰۶	۴۸۸	۲۴۰	۱۶	*	*	*	*	*	*	*	*	*		
۲	دهستان دومه	۱	۱۲۰	۵۸۳	۴۹۲	۳۳۵	۱۴۰	۱۵	*	*	*	*	*	*	*	*	*		
۳	آبادی	۱	۱۲	۸۸	۷۸	۴۷	۲۲	۱۴	*	*	*	*	*	*	*	*	*		
۴	آبادی	۱	۱۲	۴۵	۳۹	۲۵	۱۳	۱۳	*	*	*	*	*	*	*	*	*		
۵	آبادی	۱	۱	۵	۵	۳	۱	۱۳	*	*	*	*	*	*	*	*	*		
۶	آبادی	۱	۲۷	۱۵۱	۱۳۶	۸۷	۴۷	۱۴	*	*	*	*	*	*	*	*	*		
۷	آبادی	۱	۷۷	۴۳۸	۳۵۴	۱۷۲	۷۷	۱۴	*	*	*	*	*	*	*	*	*		
۸	آبادی	۱	۳	۳۴	۳۰	۲۱	۱۳	۱۳	*	*	*	*	*	*	*	*	*		
۹	آبادی	۱	۱۹	۱۰۱	۸۱	۴۷	۲۲	۱۴	*	*	*	*	*	*	*	*	*		
۱۰	آبادی	۱	۸	۴۱	۳۶	۲۱	۱۱	۱۱	*	*	*	*	*	*	*	*	*		
۱۱	آبادی	۱	۱۲	۶۸	۶۲	۳۸	۲۲	۱۱	*	*	*	*	*	*	*	*	*		
۱۲	آبادی	۱	۱۲	۶۸	۶۲	۳۸	۲۲	۱۱	*	*	*	*	*	*	*	*	*		
۱۳	آبادی	۱	۳	۳	۳	۳	۳	۳	*	*	*	*	*	*	*	*	*		
۱۴	آبادی	۱	۴۷	۲۷۱	۲۳۱	۱۱۷	۴۷	۱۴	*	*	*	*	*	*	*	*	*		
۱۵	آبادی	۱	۷۷	۴۳۸	۳۵۴	۱۷۲	۷۷	۱۴	*	*	*	*	*	*	*	*	*		
۱۶	آبادی	۱	۳	۳۴	۳۰	۲۱	۱۳	۱۳	*	*	*	*	*	*	*	*	*		
۱۷	آبادی	۱	۱۹	۱۰۱	۸۱	۴۷	۲۲	۱۴	*	*	*	*	*	*	*	*	*		
۱۸	آبادی	۱	۸	۴۱	۳۶	۲۱	۱۱	۱۱	*	*	*	*	*	*	*	*	*		
۱۹	آبادی	۱	۱۲	۶۸	۶۲	۳۸	۲۲	۱۱	*	*	*	*	*	*	*	*	*		
۲۰	آبادی	۱	۱۲	۶۸	۶۲	۳۸	۲۲	۱۱	*	*	*	*	*	*	*	*	*		
۲۱	آبادی	۱	۳	۳	۳	۳	۳	۳	*	*	*	*	*	*	*	*	*		
۲۲	آبادی	۱	۴۷	۲۷۱	۲۳۱	۱۱۷	۴۷	۱۴	*	*	*	*	*	*	*	*	*		
۲۳	آبادی	۱	۷۷	۴۳۸	۳۵۴	۱۷۲	۷۷	۱۴	*	*	*	*	*	*	*	*	*		
۲۴	آبادی	۱	۳	۳۴	۳۰	۲۱	۱۳	۱۳	*	*	*	*	*	*	*	*	*		
۲۵	آبادی	۱	۱۹	۱۰۱	۸۱	۴۷	۲۲	۱۴	*	*	*	*	*	*	*	*	*		
۲۶	آبادی	۱	۸	۴۱	۳۶	۲۱	۱۱	۱۱	*	*	*	*	*	*	*	*	*		
۲۷	آبادی	۱	۱۲	۶۸	۶۲	۳۸	۲۲	۱۱	*	*	*	*	*	*	*	*	*		
۲۸	آبادی	۱	۱۲	۶۸	۶۲	۳۸	۲۲	۱۱	*	*	*	*	*	*	*	*	*		
۲۹	آبادی	۱	۳	۳	۳	۳	۳	۳	*	*	*	*	*	*	*	*	*		
۳۰	آبادی	۱	۴۷	۲۷۱	۲۳۱	۱۱۷	۴۷	۱۴	*	*	*	*	*	*	*	*	*		
۳۱	آبادی	۱	۷۷	۴۳۸	۳۵۴	۱۷۲	۷۷	۱۴	*	*	*	*	*	*	*	*	*		
۳۲	آبادی	۱	۳	۳۴	۳۰	۲۱	۱۳	۱۳	*	*	*	*	*	*	*	*	*		
۳۳	آبادی	۱	۱۹	۱۰۱	۸۱	۴۷	۲۲	۱۴	*	*	*	*	*	*	*	*	*		
۳۴	آبادی	۱	۸	۴۱	۳۶	۲۱	۱۱	۱۱	*	*	*	*	*	*	*	*	*		
۳۵	آبادی	۱	۱۲	۶۸	۶۲	۳۸	۲۲	۱۱	*	*	*	*	*	*	*	*	*		
۳۶	آبادی	۱	۱۲	۶۸	۶۲	۳۸	۲۲	۱۱	*	*	*	*	*	*	*	*	*		
۳۷	آبادی	۱	۳	۳	۳	۳	۳	۳	*	*	*	*	*	*	*	*	*		
۳۸	آبادی	۱	۴۷	۲۷۱	۲۳۱	۱۱۷	۴۷	۱۴	*	*	*	*	*	*	*	*	*		
۳۹	آبادی	۱	۷۷	۴۳۸	۳۵۴	۱۷۲	۷۷	۱۴	*	*	*	*	*	*	*	*	*		
۴۰	آبادی	۱	۳	۳۴	۳۰	۲۱	۱۳	۱۳	*	*	*	*	*	*	*	*	*		
۴۱	آبادی	۱	۱۹	۱۰۱	۸۱	۴۷	۲۲	۱۴	*	*	*	*	*	*	*	*	*		
۴۲	آبادی	۱	۸	۴۱	۳۶	۲۱	۱۱	۱۱	*	*	*	*	*	*	*	*	*		
۴۳	آبادی	۱	۱۲	۶۸	۶۲	۳۸	۲۲	۱۱	*	*	*	*	*	*	*	*	*		
۴۴	آبادی	۱	۱۲	۶۸	۶۲	۳۸	۲۲	۱۱	*	*	*	*	*	*	*	*	*		
۴۵	آبادی	۱	۳	۳	۳	۳	۳	۳	*	*	*	*	*	*	*	*	*		
۴۶	آبادی	۱	۴۷	۲۷۱	۲۳۱	۱۱۷	۴۷	۱۴	*	*	*	*	*	*	*	*	*		
۴۷	آبادی	۱	۷۷	۴۳۸	۳۵۴	۱۷۲	۷۷	۱۴	*	*	*	*	*	*	*	*	*		
۴۸	آبادی	۱	۳	۳۴	۳۰	۲۱	۱۳	۱۳	*	*	*	*	*	*	*	*	*		
۴۹	آبادی	۱	۱۹	۱۰۱	۸۱	۴۷	۲۲	۱۴	*	*	*	*	*	*	*	*	*		
۵۰	آبادی	۱	۸	۴۱	۳۶	۲۱	۱۱	۱۱	*	*	*	*	*	*	*	*	*		

تعداد گاو و گوساله	تعداد گوسفند و بز	تعمیرگاه ماشین آلات آذری	فروشگاه تعاونی	دستری به وسیله تعمیراتی آذری	تلفن	دستری به روزنامه و مجله آذری	صندوق پست	بیمار و مامای روستایی	داپوشن تکمیل آذری	پزشک	خانه بهداشت	مرکز بهداشتی درمانی	حمام	آموزش انجمن مواد آموزشی	مدرسه راهنمایی	دبستان	برق	آب لوله کشی	پایگاه خدمات بیج	مرکز خدمات روستایی	دفتر خدمات روستایی	شورای اسلامی روستایی	امکن مذبحی مسلمانان	بنای مذبحی مسلمانان	شماره ردیف آبادی
۴۲	۴۱	۴۰	۳۹	۳۸	۳۷	۳۶	۳۵	۳۴	۳۳	۳۲	۳۱	۳۰	۲۹	۲۸	۲۷	۲۶	۲۵	۲۴	۲۳	۲۲	۲۱	۲۰	۱۹	۱۸	۱۷
۱۵	۹۰۰	*	*	*	*	*	*	*	*	*	*	*	*	*	*	*	*	*	*	*	*	*	*	*	۲۲
۱۱۶۳	۳۱۸۴۷	۰	۹	۱۰	۲	۱	۹	۱	۰	۲	۴	۲	۹	۲	۲	۱۴	۲۵	۲۵	۵	۱	۰	۱۷	۲۴	۲	۱
۷۰	۷۰۰	*	*	*	*	*	*	*	*	*	*	*	*	*	*	*	*	*	*	*	*	*	*	*	۲
۱۰	۶۵	*	*	*	*	*	*	*	*	*	*	*	*	*	*	*	*	*	*	*	*	*	*	*	۲
۶	۰	*	*	*	*	*	*	*	*	*	*	*	*	*	*	*	*	*	*	*	*	*	*	*	۲
۰	۰	*	*	*	*	*	*	*	*	*	*	*	*	*	*	*	*	*	*	*	*	*	*	*	۴
۵۰	۷۰	*	*	*	*	*	*	*	*	*	*	*	*	*	*	*	*	*	*	*	*	*	*	*	۵
۵۷	۱۶۶۲	*	*	*	*	*	*	*	*	*	*	*	*	*	*	*	*	*	*	*	*	*	*	*	۶
۱۰	۱۰۰	*	*	*	*	*	*	*	*	*	*	*	*	*	*	*	*	*	*	*	*	*	*	*	۷
۱۰	۲۸۰	*	*	*	*	*	*	*	*	*	*	*	*	*	*	*	*	*	*	*	*	*	*	*	۸
۸	۱۰۰	*	*	*	*	*	*	*	*	*	*	*	*	*	*	*	*	*	*	*	*	*	*	*	۹
۱۰	۷۰۰	*	*	*	*	*	*	*	*	*	*	*	*	*	*	*	*	*	*	*	*	*	*	*	۱۰
۰	۰	*	*	*	*	*	*	*	*	*	*	*	*	*	*	*	*	*	*	*	*	*	*	*	۱۱
۱۰	۶۰۰	*	*	*	*	*	*	*	*	*	*	*	*	*	*	*	*	*	*	*	*	*	*	*	۱۲
۰	۰	*	*	*	*	*	*	*	*	*	*	*	*	*	*	*	*	*	*	*	*	*	*	*	۱۲
۲۰	۴۰۰	*	*	*	*	*	*	*	*	*	*	*	*	*	*	*	*	*	*	*	*	*	*	*	۱۴
۲۵	۸۰۰	*	*	*	*	*	*	*	*	*	*	*	*	*	*	*	*	*	*	*	*	*	*	*	۱۵
۴۰	۰	*	*	*	*	*	*	*	*	*	*	*	*	*	*	*	*	*	*	*	*	*	*	*	۱۶
۱۰۰	۲۴۰۰	*	*	*	*	*	*	*	*	*	*	*	*	*	*	*	*	*	*	*	*	*	*	*	۱۷
۱۵	۱۰۰	*	*	*	*	*	*	*	*	*	*	*	*	*	*	*	*	*	*	*	*	*	*	*	۱۸
۲۰	۲۰۰۰	*	*	*	*	*	*	*	*	*	*	*	*	*	*	*	*	*	*	*	*	*	*	*	۱۹
۱۰۰	۲۵۰۰	*	*	*	*	*	*	*	*	*	*	*	*	*	*	*	*	*	*	*	*	*	*	*	۲۰
۸	۲۵۰	*	*	*	*	*	*	*	*	*	*	*	*	*	*	*	*	*	*	*	*	*	*	*	۲۱
۴	۱۵۰	*	*	*	*	*	*	*	*	*	*	*	*	*	*	*	*	*	*	*	*	*	*	*	۲۲
۲۰	۲۵۰	*	*	*	*	*	*	*	*	*	*	*	*	*	*	*	*	*	*	*	*	*	*	*	۲۳
۵۰	۱۶۰۰	*	*	*	*	*	*	*	*	*	*	*	*	*	*	*	*	*	*	*	*	*	*	*	۲۴
۱۰	۴۰۰	*	*	*	*	*	*	*	*	*	*	*	*	*	*	*	*	*	*	*	*	*	*	*	۲۵
۵۰۰	۱۲۰۰۰	*	*	*	*	*	*	*	*	*	*	*	*	*	*	*	*	*	*	*	*	*	*	*	۲۶
۱۰۰۶	۱۶۶۹۹	۰	۶	۱۱	۱	۰	۹	۰	۰	۴	۶	۱	۱۵	۵	۲	۳۱	۶۱	۲۲	۱	۴	۱	۱۷	۲۲	۲	۱
۰	۰	*	*	*	*	*	*	*	*	*	*	*	*	*	*	*	*	*	*	*	*	*	*	*	۲
۰	۱۳۰	*	*	*	*	*	*	*	*	*	*	*	*	*	*	*	*	*	*	*	*	*	*	*	۲
۲۰	۱۸۵	*	*	*	*	*	*	*	*	*	*	*	*	*	*	*	*	*	*	*	*	*	*	*	۳
۱۰	۱۰۰	*	*	*	*	*	*	*	*	*	*	*	*	*	*	*	*	*	*	*	*	*	*	*	۴
۱۱	۲۷۰	*	*	*	*	*	*	*	*	*	*	*	*	*	*	*	*	*	*	*	*	*	*	*	۵
۰	۰	*	*	*	*	*	*	*	*	*	*	*	*	*	*	*	*	*	*	*	*	*	*	*	۶
۲۰	۱۸۴	*	*	*	*	*	*	*	*	*	*	*	*	*	*	*	*	*	*	*	*	*	*	*	۷
۴۰	۲۰۰	*	*	*	*	*	*	*	*	*	*	*	*	*	*	*	*	*	*	*	*	*	*	*	۸
۱۰	۱۵۰۰	*	*	*	*	*	*	*	*	*	*	*	*	*	*	*	*	*	*	*	*	*	*	*	۹
۱۰۰	۵۰۰	*	*	*	*	*	*	*	*	*	*	*	*	*	*	*	*	*	*	*	*	*	*	*	۱۰
۷	۱۵۰	*	*	*	*	*	*	*	*	*	*	*	*	*	*	*	*	*	*	*	*	*	*	*	۱۱
۱۰	۲۰۰	*	*	*	*	*	*	*	*	*	*	*	*	*	*	*	*	*	*	*	*	*	*	*	۱۲
۲۰	۳۰۰	*	*	*	*	*	*	*	*	*	*	*	*	*	*	*	*	*	*	*	*	*	*	*	۱۳
۱۵	۳۰۰	*	*	*	*	*	*	*	*	*	*	*	*	*	*	*	*	*	*	*	*	*	*	*	۱۴
۲۰۰	۶۰۰	*	*	*	*	*	*	*	*	*	*	*	*	*	*	*	*	*	*	*	*	*	*	*	۱۵

خصوصیات اجتماعی - اقتصادی آبادیهای دارای سکنه شهرستان درمسار

شماره ردیف آبادی	آبادی	کده آبادی	نوع راه آبادی (رگد)	تعداد خانوار	کل جمعیت	جمعیت عمال بیشتر	جمعیت باسواد	جمعیت نائل	فعالیت کشاورزی						
									۱۰	۱۱	۱۲	۱۳	۱۴	۱۵	۱۶
۱	۲	۳	۴	۵	۶	۷	۸	۹	۱۰	۱۱	۱۲	۱۳	۱۴	۱۵	۱۶
۱۶	فشلاق شفر	۲۴۳۳۸۶	۲	۴۲	۱۸۴	۱۵۲	۹۶	۵۱	*	*	*	*	*	*	*
۱۷	ذلهه چک	۲۴۳۳۸۷	۱	۲۴	۹۷	۹۲	۵۶	۲۶	*	*	*	*	*	*	*
۱۸	کردوان	۲۴۳۳۹۰	۱	۷۱	۳۶۰	۳۰۴	۲۰۸	۹۱	*	*	*	*	*	*	*
۱۹	محمد آباد	۲۴۳۳۹۴	۲	۱۰۶	۵۲۸	۴۶۵	۳۳۳	۱۲۰	*	*	*	*	*	*	*
۲۰	محمد آباد اسدی	۲۴۳۳۹۵	۳	۴	۱۶	۱۶	۸	۴	*	*	*	*	*	*	*
۲۱	محمد آباد بهادری	۲۴۳۳۹۶	۳	۱۲	۵۴	۵۱	۳۰	۱۱	*	*	*	*	*	*	*
۲۲	محمد آباد جعفری	۲۴۳۳۹۷	۲	۲	۱۲	۱۱	۴	۴	*	*	*	*	*	*	*
۲۳	مرند آری چیکه چیکه	۲۴۳۳۹۸	۱	۱	۱	۱	۰	۱	*	*	*	*	*	*	*
۲۴	ملیجان سفلی	۲۴۳۴۰۰	۲	۳۱	۱۴۲	۱۲۲	۷۹	۳۵	*	*	*	*	*	*	*
۲۵	ملیجان علیا	۲۴۳۴۰۱	۱	۳۰	۱۳۰	۱۱۱	۹۲	۴۱	*	*	*	*	*	*	*
۲۶	متدولک	۲۴۳۴۰۲	۲	۳۴	۷۲	۶۲	۴۲	۲۱	*	*	*	*	*	*	*
۲۷	ناروه	۲۴۳۴۰۳	۲	۲۶	۱۰۵	۹۲	۶۳	۳۳	*	*	*	*	*	*	*
۲۸	تیم ایستگاه بیاتری	۲۴۳۴۰۵	۲	۱	۱	۱	۰	۱	*	*	*	*	*	*	*
	دهستان بیاتری			۱۸۷۴	۹۳۱۸	۸۱۱۲	۵۶۸۶	۲۳۹۲	۳۴	۲۵	۳۳	۲۰	۰	۰	۰
۱	الوشک	۲۴۳۴۴۹	۲	۸	۳۳	۲۸	۱۹	۹	*	*	*	*	*	*	*
۲	امامزاده ذوالفقار	۲۴۳۴۵۱	۲	۲۱	۱۰۵	۹۷	۶۵	۲۵	*	*	*	*	*	*	*
۳	امامزاده عبداله	۲۴۳۴۵۲	۱	۵۶	۲۸۷	۲۴۶	۱۶۳	۶۶	*	*	*	*	*	*	*
۴	امامزاده علی اکبر	۲۴۳۴۵۳	۲	۲۵	۱۰۶	۹۲	۶۰	۳۲	*	*	*	*	*	*	*
۵	امیر آباد	۲۴۳۴۵۴	۲	۲۰	۱۱۳	۱۰۲	۶۸	۳۰	*	*	*	*	*	*	*
۶	ایستگاه بیاتری	۲۴۳۴۵۵	۱	۳۸	۲۰۴	۱۶۸	۱۴۱	۴۲	*	*	*	*	*	*	*
۷	بیتن	۲۴۳۴۵۷	۲	۲	۷	۷	۴	۲	*	*	*	*	*	*	*
۸	تقی آباد	۲۴۳۴۵۹	۱	۸	۳۴	۳۱	۲۲	۱۰	*	*	*	*	*	*	*
۹	تقی آباد	۲۴۳۴۵۸	۳	۱	۳	۲	۱	۱	*	*	*	*	*	*	*
۱۰	تقی رهنه	۲۴۳۴۶۰	۱	۴	۱۹	۱۸	۱۲	۶	*	*	*	*	*	*	*
۱۱	حاجی آباد زرین کمر	۲۴۳۴۶۳	۲	۱۴	۶۲	۵۴	۲۷	۱۵	*	*	*	*	*	*	*
۱۲	دمن آباد موقوفه	۲۴۳۴۶۵	۲	۴	۱۳	۱۱	۶	۴	*	*	*	*	*	*	*
۱۳	دمن آباد مهر انجاشی	۲۴۳۴۶۶	۲	۱	۷	۷	۳	۳	*	*	*	*	*	*	*
۱۴	دمن آباد کردها	۲۴۳۴۶۷	۱	۲۰۲	۹۸	۸۱۷	۵۵۶	۲۲۹	*	*	*	*	*	*	*
۱۵	دور آباد	۲۴۳۴۶۸	۱	۳۰۵	۱۶۸۱	۱۴۶۱	۱۱۷۴	۴۸۶	*	*	*	*	*	*	*
۱۶	دولت آباد	۲۴۳۴۷۰	۲	۱۰۹	۵۳۳	۴۸۳	۳۲۷	۳۵۱	*	*	*	*	*	*	*
۱۷	ده سلطان	۲۴۳۴۷۲	۱	۱۲۴	۶۴۱	۵۷۱	۳۵۸	۱۶۳	*	*	*	*	*	*	*
۱۸	رستم آباد	۲۴۳۴۷۴	۱	۱۱۰	۴۷۷	۷۴۱	۳۲۱	۱۱۶	*	*	*	*	*	*	*
۱۹	سلیمان مهران	۲۴۳۴۷۵	۱	۴۴	۲۲۴	۱۹۱	۱۲۱	۴۷	*	*	*	*	*	*	*
۲۰	سودان خان	۲۴۳۴۷۶	۱	۲۹	۱۶۶	۱۴۲	۹۲	۳۹	*	*	*	*	*	*	*
۲۱	شه سفید	۲۴۳۴۷۷	۱	۱۸۱	۹۱۶	۷۷۷	۵۱۹	۲۳۲	*	*	*	*	*	*	*
۲۲	عدل آباد	۲۴۳۴۷۸	۲	۳۳	۱۸۵	۱۵۶	۹۱	۵۰	*	*	*	*	*	*	*
۲۳	فتد	۲۴۳۴۷۹	۱	۱۲۹	۶۶۵	۵۹۲	۴۳۰	۱۶۶	*	*	*	*	*	*	*
۲۴	فشلاق اقا اسماعیل	۲۴۳۴۸۰	۲	۱۹	۷۰	۶۴	۳۱	۱۹	*	*	*	*	*	*	*
۲۵	کارخانه تاوان سلیس	۲۴۳۴۸۱	۱	۱	۸	۸	۰	۸	*	*	*	*	*	*	*
۲۶	کوبیر آباد	۲۴۳۴۸۲	۲	۴	۳۳	۲۷	۲۳	۲۰	*	*	*	*	*	*	*
۲۷	محمد آباد کردها	۲۴۳۴۸۴	۲	۱۲	۷۱	۷۰	۵۱	۲۰	*	*	*	*	*	*	*
۲۸	محمد آباد موقوفه	۲۴۳۴۸۵	۱	۲۴	۱۳۰	۱۲۱	۸۳	۲۸	*	*	*	*	*	*	*
۲۹	مرکز خدمات و متاشی سلمان	۲۴۳۴۸۶	۱	۱۲	۶۳	۵۲	۴۰	۱۲	*	*	*	*	*	*	*
۳۰	مزرعه مهندس زر اعی	۲۴۳۴۸۹	۲	۲	۹	۷	۲	۲	*	*	*	*	*	*	*

کد نوع راه آبادی: ۱ جاده اسفالت، ۲ جاده شوسه، ۳ جاده خاکی، ۴ مارو، ۵ سایر (ایستگاه راه آهن، باره آب)، ۵۱ ناخش

تعداد گاو و گوساله	تعداد گوسفند و بز	تعمیرگاه ماشین آلات کشاورزی	فروشگاه تعاونی	دستری بر روی ترمینال عمومی آبادی	تلفن	دستری بر روی سازه مخزن آب و آب	صندوق پست	بیمار درمانی روستایی	داپزشک نیکبین در پیشگی	پزشک	خانه بهداشت	مرکز بهداشتی درمانی	حمام	آموزش باغچه کود آموزی	مدرسه راهنمایی	دبستان	برق	آب لوله کشی	پایگاه خدمات بئج	مرکز خدمات روستایی	دفتر بهداشت سازمان	شورای اسلامی روستایی	امکن مذکی سلمانان	بنج مذکی سلمانان	شماره ردیف آبادی
۴۲	۴۱	۴۰	۳۹	۳۸	۳۷	۳۶	۳۵	۳۴	۳۳	۳۲	۳۱	۳۰	۲۹	۲۸	۲۷	۲۶	۲۵	۲۴	۲۳	۲۲	۲۱	۲۰	۱۹	۱۸	۱۷
۱۲	۱۰۰۰						*				*		*			*		*				*			۱۶
۱۵	۵۰۰			*			*				*		*			*		*				*			۱۷
۲۰	۲۵۰۰		*	*			*			*	*		*			*		*				*			۱۸
۱۰۰	۱۵۰۰		*	*			*			*	*		*			*		*				*			۱۹
.	.						*				*		*			*		*				*			۲۰
.	.						*				*		*			*		*				*			۲۱
.	.						*				*		*			*		*				*			۲۲
۳۰۰	۱۸۰۰			*			*				*		*			*		*				*			۲۳
۵۰	۸۰۰			*			*				*		*			*		*				*			۲۴
۱۶	۲۸۰			*			*				*		*			*		*				*			۲۵
۲۰	۸۰۰			*			*				*		*			*		*				*			۲۶
.	.						*				*		*			*		*				*			۲۷
۱۸۷	۴۲۳۵۷	۶	۱۲	۱۶	۶	۲	۱۲	۲	۵	۵	۴	۶	۱۹	۵	۴	۱۹	۲۱	۲۰	۶	۲	۱	۲۴	۲۵	۲	۲۸
۱۱	۶۵۰						*				*		*			*		*				*			۱
۲	۶۰۰						*				*		*			*		*				*			۲
۵۰	۱۳۰۰						*				*		*			*		*				*			۳
۴	۱۰۰			*			*		*		*		*			*		*				*			۴
۲۰	۵۰۰			*			*		*		*		*			*		*				*			۵
۵	۲۰۰		*	*	*		*		*		*		*			*		*	*			*			۶
.	.			*			*		*		*		*			*		*				*			۷
۱۰	۴۰۰	*		*			*		*		*		*			*		*				*			۸
.	۱۵۰			*			*		*		*		*			*		*				*			۹
.	۲۰۰						*		*		*		*			*		*				*			۱۰
.	۱۰۰۰						*		*		*		*			*		*				*			۱۱
۱	۷						*		*		*		*			*		*				*			۱۲
.	۱۷۰						*		*		*		*			*		*				*			۱۳
۵۰	۶۰۰۰	*	*	*	*		*	*	*	*	*	*	*	*	*	*	*	*	*	*	*	*	*	*	۱۴
۵۰	۸۰۰	*	*	*	*	*	*	*	*	*	*	*	*	*	*	*	*	*	*	*	*	*	*	*	۱۵
۲۰۰	۲۰۰۰	*	*	*	*	*	*	*	*	*	*	*	*	*	*	*	*	*	*	*	*	*	*	*	۱۶
۱۰۰	۳۵۰۰	*	*	*	*	*	*	*	*	*	*	*	*	*	*	*	*	*	*	*	*	*	*	*	۱۷
۶۰	۱۵۰۰	*	*	*	*	*	*	*	*	*	*	*	*	*	*	*	*	*	*	*	*	*	*	*	۱۸
۶	۶۰	*	*	*	*	*	*	*	*	*	*	*	*	*	*	*	*	*	*	*	*	*	*	*	۱۹
۲۰	۵۰۰	*	*	*	*	*	*	*	*	*	*	*	*	*	*	*	*	*	*	*	*	*	*	*	۲۰
۵۰	۳۵۰۰	*	*	*	*	*	*	*	*	*	*	*	*	*	*	*	*	*	*	*	*	*	*	*	۲۱
۲۰	۳۰۰۰	*	*	*	*	*	*	*	*	*	*	*	*	*	*	*	*	*	*	*	*	*	*	*	۲۲
۱۰۰	۴۰۰۰	*	*	*	*	*	*	*	*	*	*	*	*	*	*	*	*	*	*	*	*	*	*	*	۲۳
۱۰	۱۸۰	*	*	*	*	*	*	*	*	*	*	*	*	*	*	*	*	*	*	*	*	*	*	*	۲۴
.	.	*	*	*	*	*	*	*	*	*	*	*	*	*	*	*	*	*	*	*	*	*	*	*	۲۵
۲۰	۸۰۰	*	*	*	*	*	*	*	*	*	*	*	*	*	*	*	*	*	*	*	*	*	*	*	۲۶
۴۰	۷۲۰	*	*	*	*	*	*	*	*	*	*	*	*	*	*	*	*	*	*	*	*	*	*	*	۲۷
۵	۵۰۰	*	*	*	*	*	*	*	*	*	*	*	*	*	*	*	*	*	*	*	*	*	*	*	۲۸
.	.	*	*	*	*	*	*	*	*	*	*	*	*	*	*	*	*	*	*	*	*	*	*	*	۲۹
.	.	*	*	*	*	*	*	*	*	*	*	*	*	*	*	*	*	*	*	*	*	*	*	*	۳۰



شماره ردیف آبادی	آبادی	کد آبادی	نوع راه آبادی (کد)	تعداد خانوار	کل جمعیت	جمعیت عمال و بیشتر	جمعیت باسواد	جمعیت نائل	فعالیت عمده شادوزی						
									زراعت	باغداری	دامداری دامپروری	پرورش طیور	پرورش گاو برهیم	پرورش بز و گوسفند	پرورش ماهی
۱	۲	۳	۴	۵	۶	۷	۸	۹	۱۰	۱۱	۱۲	۱۳	۱۴	۱۵	۱۶
۲۱	مدرس تپه	۲۴۳۴۹۱	۲	۲۲	۱۲۶	۱۱۷	۷۹	۲۳	*	*	*	*	*	*	*
۲۲	نور الدین آباد	۲۴۳۴۹۲	۲	۸	۴۲	۳۴	۲۲	۱۳	*	*	*	*	*	*	*
۲۳	کاشم آباد	۳۶۳۴۹۴	۲	۷	۲۸	۲۶	۳۴	۸	*	*	*	*	*	*	*
۲۴	هفت چشمه	۵۶۳۴۹۵	۳	۸	۳۰	۲۹	۲۱	۹	*	*	*	*	*	*	*
۲۵	بیاتری سفلی	۶۶۳۴۹۶	۱	۱۰۷	۳۵۳	۴۶۰	۲۹۷	۱۳۰	*	*	*	*	*	*	*
۲۶	بیاتری علیا	۷۶۳۴۹۷	۱	۱۵۰	۳۹۳	۵۸۵	۱۵۴	۳۸۱	*	*	*	*	*	*	*

کد نوع راه آبادی: جاده اسفالت ۱، جاده شوسه ۲، جاده خاکی ۳، مارود ۴، سایر (اینگاه راه آهن یا راه آبی) ۵، نامشخص ۶

تعداد گاو در کوساله	۴۲	۰	۱	۲	۱۰	۱۰۰	۳۵
تعداد گوسفند بزرگ	۴۱	۲۰۰	۵۰	۲۰	۸۰	۲۰۰۰	۴۰۰۰
تعمیرگاه آبرسانی آتک در ری	۳۰	*					
فروشگاه تعاونی	۳۹	*	*				
دسترسی به رسیدن تعمیراتی آب آبی	۳۸	*					
تلفن	۳۷	*					
دسترسی به روزنامه و مجله و کتاب	۳۶	*					
صندوق پست	۳۵	*	*				
بیمار و ماهی رود سابی	۳۴						
دانشگاه کشیکین در اوشکی	۳۳						
پزشک	۳۲	*					
خانه بهداشت	۳۱	*					
مرکز بهداشتی درمانی	۳۰	*					
خام	۲۹	*	*	*			
آموزش تخصصی کود آلودگی	۲۸						
مدرسه راهنمایی	۲۷						
دبستان	۲۶	*	*	*			
برق	۲۵	*	*	*	*	*	*
آب لوله کشی	۲۴	*	*	*	*	*	*
پایگاه خدمات بزرگ	۲۳	*					
مرکز خدمات درمانی	۲۲						
دفتر بهداشت و سلامت	۲۱						
شورای اسلامی رود سابی	۲۰	*	*	*			
اماکن مذهبی سلمانان	۱۹	*					
منطقه مذهبی سلمانان	۱۸	*					
شماره ردیف آبادی	۱۷	۳۱	۳۲	۳۳	۳۴	۳۵	۳۶

نوع راه و فعالیت کشاورزی آبادیهای خالی از سکنه شهرستان در مصاد

شماره ردیف	آبادی	کده آبادی	نوع راه آبادی (کده)	نوع فعالیت کشاورزی						
				زراعت	باغداری	دامپروری	پرورش طیور	پرورش کرم ابریشم	پرورش زنبورسل	پرورش ماهی
۱	۲	۳	۴	۵	۶	۷	۸	۹	۱۰	۱۱
	بخش ایوانکی									
	دهستان ایوانکی									
۱	انگل گوسفند جنوب ایوانکی	۲۴۳۰۹۶	۲	*	*	*	*			
۲	امامزاده خوش شام	۲۴۳۰۹۸	۳	*	*	*	*			
۳	ایستگاه کوریر	۲۴۳۰۹۹	۳	*	*	*	*			
۴	باغ دانش	۲۴۳۱۰۰	۲	*	*	*	*			
۵	بهشت آباد	۲۴۳۱۰۱	۳	*	*	*	*			
۶	پهتیرق ۶۳۰۰ ولتی	۲۴۳۱۰۲	۱							
۷	پنجه لوق	۲۴۳۱۰۴	۲	*	*	*	*			
۸	تعمیر و غنی مولاشی	۲۴۳۱۰۵	۱							
۹	جعفر خانی	۲۴۳۱۰۶	۲	*	*	*	*			
۱۰	جهاد آباد شماره ۱۱	۲۴۳۱۰۸	۲	*	*	*	*			
۱۱	جهاد آباد شماره ۲۳	۲۴۳۱۰۹	۲	*	*	*	*			
۱۲	دزدک	۲۴۳۱۱۲	۲	*	*	*	*			
۱۳	ملم تور	۲۴۳۱۱۵	۲	*	*	*	*			
۱۴	قرکتقن پاشی	۲۴۳۱۱۷	۲							
۱۵	قلعه پاشین	۲۴۳۱۱۹	۲	*						
۱۶	قوه خانه سیالک	۲۴۳۱۲۰	۱							
۱۷	کارخانه کج تحریر ایران	۲۴۳۱۲۲	۱							
۱۸	کارخانه کجسار	۲۴۳۱۲۴	۱							
۱۹	کارخانه کجسان	۲۴۳۱۲۵	۱							
۲۰	کلاته حسین آباد	۲۴۳۱۲۷	۲	*	*	*	*			
۲۱	مرغیرستو	۲۴۳۱۲۲	۲	*	*	*	*			
۲۲	مرغ شماره ۱	۲۴۳۱۲۵	۲	*	*	*	*			
۲۳	مزارع و باغات جهاد آباد فرق ایوانکی	۲۴۳۱۲۶	۱							
۲۴	مزرعه حاج لطف اله قاسمی	۲۴۳۱۲۸	۲	*	*	*	*			
۲۵	مزرعه سیاه افتاب	۲۴۳۱۲۹	۲	*	*	*	*			
۲۶	مزرعه قرکت علی د	۲۴۳۱۴۰	۲	*						
۲۷	مزرعه مرغدار حاج رضا اشتری	۲۴۳۱۴۱	۲	*						
۲۸	مزرعه بیخچال	۲۴۳۱۴۲	۳							
	بخش مرکزی									
	دهستان ارادان									
۱	ابیر جینه	۲۴۳۱۹۶	۳	*						
۲	احمد آباد	۲۴۳۱۹۸	۳	*						
۳	اسماعیل طلائی	۲۴۳۱۹۹	۳	*						
۴	امامزاده اسماعیل و ابراهیم	۲۴۳۲۰۱	۴	*						
۵	امامزاده جعفر	۲۴۳۲۰۲	۴	*						
۶	امامزاده عبدالله	۲۴۳۲۰۳	۶	*						
۷	ایستگاه اصلاح مرتع چاه قلقل	۲۴۳۲۰۴	۲	*						
۸	تلمبه خانه قرکت نفت	۲۴۳۲۰۹	۲	*						
۹	چشمه ملک	۲۴۳۲۱۲	۳	*						
۱۰	حسین آباد	۲۴۳۲۱۴	۳	*						
۱۱	راهدار هو ابراهیماشی	۲۴۳۲۲۱	۲	*						
۱۲	رمضان قره	۲۴۳۲۲۲	۲	*						
۱۳	ریگس تپه	۲۴۳۲۲۳	۲	*						
۱۴	مر اسباب مره	۲۴۳۲۲۴	۲	*						

کد نوع راه آبادی، جاده شماره ۱، جاده شماره ۲، جاده خاکی ۳، مارود ۴، سایر (ایستگاه راه آهن، باره آبی)، ۵، نامشخص ۶

نوع راه و فعالیت کشاورزی آبادیهای خالی از سکنه شهرستان گرمسار

شماره ردیف	آبادی	کد آبادی	نوع راه آبادی (کد)	فعالیت کشاورزی						
				زراعت	باغداری	دامداری و دامپروری	پرورش طیور	پرورش گاو شیری	پرورش زنبورسل	پرورش ماهی
۱	۲	۳	۴	۵	۶	۷	۸	۹	۱۰	۱۱
۱۵	سر امیدیه و ذیل	۲۴۳۲۲۵	*							
۱۶	شتر چشمه	۲۴۳۲۲۶	*							
۱۷	طاقمستک	۲۴۳۲۲۸	*							
۱۸	عباس آباد	۲۴۳۲۲۹	*							
۱۹	عبدالمهد	۲۴۳۲۳۰	*							
۲۰	قاسم آباد	۲۴۳۲۳۲	*							
۲۱	قلعه شهر آباد	۲۴۳۲۳۵	*							
۲۲	قلعه صقلی	۲۴۳۲۳۶	*							
۲۳	قهر ماسی	۲۴۳۲۳۷	*							
۲۴	کارخانه تولیدی چکه ساز	۲۴۳۲۵۲	*							
۲۵	کارگاه ماشین آلات ادره اوتر ابری	۲۴۳۲۳۸	*							
۲۶	کهن تل	۲۴۳۲۴۱	*							
۲۷	نوره	۲۴۳۲۴۲	*							
۲۸	محمد آباد	۲۴۳۲۴۳	*							
۲۹	مرغداری احمد شهبازی	۲۴۳۲۴۴	*							
۳۰	مزرعه حاجی آباد	۲۴۳۲۴۵	*							
۳۱	معدن گز و شک	۲۴۳۲۴۶	*							
۳۲	معدن نمک حسین آباد	۲۴۳۲۴۷	*							
۳۳	معدن نمک شهر آباد	۲۴۳۲۴۸	*							
۳۴	معدن نمک محمود آباد	۲۴۳۲۴۹	*							
۳۵	نیم ایستگاه ده نمک	۲۴۳۲۵۰	*							
۳۶	هادی آباد	۲۴۳۲۵۱	*							
دهستان حومه										
۱	اشتن مخابر اشرف کتکتفت	۲۴۳۵۶۵	*							
۲	ایستگاه تشبیت سن	۲۴۳۵۶۷	*							
۳	بنی آدمی	۲۴۳۵۶۸	*							
۴	ساختمان چوجه کشی	۲۴۳۵۷۰	*							
۵	شتر خوبی	۲۴۳۵۷۳	*							
۶	شرکت ساز آبر انبساط	۲۴۳۵۷۴	*							
۷	فسکان	۲۴۳۵۷۶	*							
۸	قصر بهر ام	۲۴۳۵۷۷	*							
۹	قلعه محمد هاشم	۲۴۳۵۷۸	*							
۱۰	کارخانه میخ سازی	۲۴۳۵۷۹	*							
۱۱	کریم خانی	۲۴۳۵۸۰	*							
۱۲	کوره اجر اسلامی	۲۴۳۵۸۱	*							
۱۳	کوره های اجر	۲۴۳۵۸۲	*							
۱۴	مرزی آباد	۲۴۳۵۸۶	*							
۱۵	مرغداری کاشی	۲۴۳۵۸۴	*							
۱۶	مرغداری کتی	۲۴۳۵۸۵	*							
۱۷	مزارع گرو و هان تعاونی	۲۴۳۵۸۷	*							
۱۸	معدن کچر دره	۲۴۳۲۲۷	*							
۱۹	معدن گچ کربند	۲۴۳۵۸۸	*							
۲۰	معدن نمک دو بیقلز ات	۲۴۳۲۲۸	*							
۲۱	معدن نمک اهر اک	۲۴۳۲۲۹	*							
۲۲	معدن نمک سیالک	۲۴۳۲۳۰	*							

کد نوع راه آبادی: ۱، جاده آسفالت؛ ۲، جاده شوسه؛ ۳، جاده خاکی؛ ۴، مالرو؛ ۵، سایر (ایستگاه راه آهن یا راه آبی)؛ ۵، ناشخص؛ ۶

نوع راه و فعالیت کشاورزی آبادیهای خالی از سکنه شهرستان در مساحت

شماره ردیف	آبادی	کده آبادی	نوع راه آبادی (کده)	فعالیت کشاورزی						
				زراعت	باغداری	دامداری و دامپروری	پرورش طیور	پرورش گاو برهیم	پرورش بز و گوسفند	پرورش ماهی
۱	۲	۳	۴	۵	۶	۷	۸	۹	۱۰	۱۱
۲۳	معدن نمک سیالک ایوانکی	۲۴۳۳۲۱	۲	*	*	*				
۲۴	ملک آباد	۲۴۳۵۸۹	۲	*	*	*				
۲۵	تیم ایستگاه کزیر	۲۴۳۳۲۰	۲	*	*	*				
۲۶	همت آباد	۲۴۳۳۲۱	۲	*	*	*				
دهستان ریگان										
۱	ابری مزرعه	۲۴۳۳۶۴	۳	*	*	*				
۲	ارجان سیدجلالی	۲۴۳۳۶۶	۲	*	*	*				
۳	ارجان قدیم	۲۴۳۳۶۷	۲	*	*	*				
۴	استا	۲۴۳۳۶۸	۳	*	*	*				
۵	امامزاده شاهزاده حسین	۲۴۳۳۷۰	۲	*	*	*				
۶	شن و ماسه حبله رود	۲۴۳۳۸۳	۲	*	*	*				
۷	علی آباد	۲۴۳۳۸۴	۲	*	*	*				
۸	قندر قراریابی	۲۴۳۳۸۸	۲	*	*	*				
۹	کارگاه شماره ۲۰۲ سازمان ایستگاه ای تهران	۲۴۳۳۸۹	۲	*	*	*				
۱۰	گروه تعاونی عمگری	۲۴۳۳۹۱	۳	*	*	*				
۱۱	کهریه	۲۴۳۳۹۲	۳	*	*	*				
۱۲	مجتمع کشاوری	۲۴۳۳۹۳	۲	*	*	*				
۱۳	مزارع گروه های تعاونی ابولی	۲۴۳۳۹۹	۲	*	*	*				
۱۴	شعبه آباد	۲۴۳۳۹۴	۲	*	*	*				
دهستان بیابری										
۱	ابه مفر علی	۲۴۳۴۴۸	۲	*	*	*				
۲	امامزاده فوخته	۲۴۳۴۵۰	۳	*	*	*				
۳	بیافر آباد	۲۴۳۴۵۶	۲	*	*	*				
۴	چهارطاقی	۲۴۳۴۶۲	۲	*	*	*				
۵	حاجی ماضی	۲۴۳۴۶۴	۳	*	*	*				
۶	دزماران	۲۴۳۴۶۹	۲	*	*	*				
۷	ده پیران	۲۴۳۴۷۱	۲	*	*	*				
۸	ده نقش	۲۴۳۴۷۲	۲	*	*	*				
۹	محمود آباد خاتها	۲۴۳۴۸۳	۲	*	*	*				
۱۰	مزرعه اکبر آباد	۲۴۳۴۸۷	۳	*	*	*				
۱۱	مزرعه لب چشمه	۲۴۳۴۸۸	۲	*	*	*				
۱۲	مزرعه های تعاونی	۲۴۳۴۹۰	۳	*	*	*				
۱۳	هادی آباد	۲۴۳۴۹۲	۳	*	*	*				
	سایر نقاط									

کد نوع راه آبادی: جاده اسفالت ۱، جاده شوسه ۲، جاده خاکی ۳، مالرو ۴، سایر (ایستگاه راه آهن یا راه آبی)، ۵، ناقص ۶