

۹۱۵/۵۵۳
۲۴
۱۳۳۵
۱۳۴۵
۱۳۵۵
۱۳۶۵

بسمه تعالی

پیشگفتار

سرشماری عمومی نفوس و مسکن در ایران به موجب قانون، هر ۱۰ سال یکبار توسط مرکز آمار ایران انجام می‌شود. تاکنون چهار سرشماری عمومی نفوس و مسکن در سالهای ۱۳۳۵، ۱۳۴۵، ۱۳۵۵ و ۱۳۶۵ به مرحله اجرا درآمده است. نخستین سرشماری، توسط اداره کل آمار عمومی، و سرشماریهای بعدی، توسط مرکز آمار ایران انجام گرفته است. سرشماری سال ۱۳۶۵، اولین سرشماری در نظام جمهوری اسلامی ایران است که علی‌رغم جنگ تحمیلی، محاصره اقتصادی و مزیقه‌های ناشی از هر یک، به حول و قوه الهی مطابق برنامه پیش‌بینی شده به نحو مطلوب به انجام رسید. سرشماری عمومی نفوس و مسکن، مناسبترین ابزار برنامه‌ریزیهای توسعه اجتماعی، اقتصادی و فرهنگی در کشور است که با ارائه آمار و اطلاعات درست، رهنمودهای لازم برای رسیدن به اهداف برنامه‌ریزیهای کوتاه‌مدت، میان‌مدت و بلندمدت را در اختیار سیاست‌گذاران، مسئولان و برنامه‌ریزان کشور قرار می‌دهد.

وسعت و عظمت کار سرشماری، مرکز آمار ایران را بر آن داشت که از نیمه دوم سال ۱۳۶۱ با برنامه‌ریزیهای دقیق، فعالیت مستمر و پیگیری را برای تهیه مقدمات سرشماری عمومی نفوس و مسکن آغاز کند. اولین قدم در این زمینه، شناخت نیازهای اساسی دستگاه‌های مسئول کشور بود که بر آن اساس، طرح مقدماتی سرشماری تهیه شد و به طور آزمایشی در مناطق شهری و روستایی سه شهرستان آستانه شرفیه از استان گیلان، سراوان از استان سیستان و بلوچستان و شادگان از استان خوزستان و نیز در چند حوزه نمونه در هر یک از استانهای دیگر به مرحله اجرا درآمد. با استفاده از نتایج حاصل از آزمایش سرشماری، پرسشنامه‌ها، فرمها و دستورالعملهای فنی و اجرایی مورد تجدید نظر قرار گرفت و بر آن اساس، طرح نهایی سرشماری تهیه و آماده اجرا شد. عملیات اجرایی سرشماری به طور همزمان در تمام نقاط کشور از تاریخ ۱۶ تا ۳۰ مهرماه سال ۱۳۶۵ انجام شد. در این مرحله، سازمان برنامه و بودجه استانها، مراکز تربیت معلم و سایر سازمانها و موسسات دولتی و همچنین نهادهای انقلاب اسلامی، همکاریهای ارزنده‌ای با مرکز آمار ایران داشتند و مردم فداکار ایران نیز با همیاری و مساعدت خود، امکان اجرای موفقیت آمیز سرشماری را فراهم آوردند.

پرسشنامه‌هایی که در جریان اجرای سرشماری تکمیل شده است، حجم عظیمی از اطلاعات آماری را در بر دارد که در جداول متعدد، برای هر یک از سطوح جغرافیایی، قابل استخراج و ارائه است. برخی از این اطلاعات در قالب نشریات نتایج سرشماری ارائه می‌شود و سایر اطلاعات در صورت نیاز و برحسب مورد، در اختیار استفاده‌کنندگان قرار خواهد گرفت.

۲۸

فرهنگ آبادیهای شهرستان ، یکی از مجموعه نشریات نتایج سرشماری عمومی نفوس و مسکن است که در ۱۹۵ جلد برای ۱۹۵ شهرستان (بر اساس تقسیمات کشوری در زمان سرشماری) منتشر می شود . در هر یک از این نشریات ، ۳۹ خصوصیت عمده جمعیتی ، اجتماعی ، اقتصادی و فرهنگی برای هر یک از آبادیهای دارای سکنه و نیز جدولی در مورد آبادیهای خالی از سکنه شهرستان به تفکیک بخش و دهستان ارائه شده است . همچنین این نشریات شامل نقشه کشور (که نشان دهنده موقعیت شهرستان در داخل استان است) ، نقشه شهرستان (به تفکیک بخش و دهستان ، و موقعیت مراکز بخش ، نقاط شهری و آبادیهای دارای ۲۰۰۰ نفر جمعیت و بیشتر) و نقشه‌های مربوط به بخش یا بخشهای شهرستان (به تفکیک دهستان و آبادیهای دارای ۲۰ خانوار و بیشتر) است .

لازم به یادآوری است ، نقشه شهرستانها که موقعیت کلیه آبادیها (دارای سکنه و خالی از سکنه) روی آن مشخص شده ، در مرکز آمار ایران موجود و قابل ارائه به استفاده‌کنندگان است .

امید است این مجموعه از نشریات نتایج سرشماری بتواند اطلاعات لازم برای شناخت اوضاع اجتماعی و اقتصادی آبادیهای کشور را در اختیار تصمیم‌گیران ، برنامه‌ریزان و پژوهشگران قرار دهد .

مرکز آمار ایران

فهرست مندرجات فرهنگ آبادیهای شهرستان یزد

صفحه

عنوان

تعاریف و مفاهیم مورد استفاده در سرشماری عمومی نفوس و مسکن سال ۱۳۶۵ (ویژه فرهنگ آبادیها)

یک	جمعیت (جامعه مورد سرشماری)
یک	خانوار
دو	اقامتگاه معمولی
دو	شهر (نقطه شهری)
دو	آبادی (نقطه روستایی)
دو	جمعیت ساکن در نقاط شهری
دو	جمعیت ساکن در نقاط روستایی
دو	سن
دو	مهاجران وارد شده
دو	محل تولد
دو	باسواد
سه	کار
سه	وضع فعالیت در ۷ روز گذشته

مفاهیم به کار رفته در این نشریه

چهار	نسبت جنسی
چهار	گروههای عمده سنی
چهار	نسبت باسوادی

ویژگیهای عمده نقاط روستایی شهرستان

۱	جمعیت
۴	خانوار
۴	مهاجرت
۵	سواد
۶	وضع فعالیت
۸	نقشه تقسیمات کشوری جمهوری اسلامی ایران به تفکیک استان : ۱۳۶۵
۹	نقشه شهرستان به تفکیک بخش و دهستان

نقشه روستایی بخش شگرد شهرستان یزد از استان یزد	۱۰
نقشه روستایی بخش خضرآباد شهرستان یزد از استان یزد	۱۱
نقشه روستایی بخش مرکزی شهرستان یزد از استان یزد	۱۲

جداول

خصوصیات اجتماعی - اقتصادی آبادیهای دارای سکنه شهرستان	۱۴
نوع راه و فعالیت کشاورزی آبادیهای خالی از سکنه شهرستان	۲۳

پیوستها

فرم ۳ - (پرسشنامه آبادی)

فهرست مجموعه نشریات فرهنگ آبادیهای کشور براساس نتایج سرشماری عمومی نفوس و مسکن سال ۱۳۶۵

HA
2010
1365

تعاریف و مفاهیم مورد استفاده در سرشماری عمومی نفوس و مسکن سال ۱۳۶۵ (ویژه فرهنگ آبادیها)

جمعیت (جامعه مورد سرشماری)

اعضای همه خانوارهای معمولی ساکن و دستجمعی که اقامتگاه معمولی آنان در زمان سرشماری در ایران قرار دارد و نیز اعضای کلیه خانوارهای معمولی غیر ساکن کشور، جامعه مورد سرشماری را تشکیل می‌دهند. اعضای هیئتهای سیاسی و سفارتخانه‌های خارجی در ایران و افراد خانواده آنان جزو جامعه مورد سرشماری محسوب نمی‌شوند، اما ایرانیان عضو هیئتهای سیاسی و سفارتخانه‌های ایران در خارج از کشور و افراد خانواده آنان، جزو جامعه مورد سرشماری به حساب می‌آیند.

خانوار

خانوار از چند نفر تشکیل می‌شود که با هم در یک اقامتگاه زندگی می‌کنند، با یکدیگر همخرج هستند و معمولاً "با هم غذا می‌خورند. فردی که به تنهایی زندگی می‌کند نیز، خانوار تلقی می‌شود.

خانوار معمولی: خانوار با تعریف فوق، اکثر افراد کشور را در بر می‌گیرد و به همین دلیل این‌گونه خانوارها، "خانوار معمولی" نیز نامیده می‌شود.

خانوار معمولی ساکن: خانواری که در اقامتگاه ثابت سکونت دارد، "خانوار معمولی ساکن" نامیده می‌شود.

خانوار معمولی غیر ساکن: خانواری که در زمان سرشماری در اقامتگاه ثابتی سکونت ندارد، "خانوار معمولی غیر ساکن" نامیده می‌شود. این دسته از خانوارها شامل سه گروه زیر است:

۱- خانوارهایی که در زمان سرشماری در کوچ به سر می‌برند و یا در خارج شهرها و آبادیها در زیر چادر زندگی می‌کنند.

۲- خانوارهایی که در محل زندگی ثابتی زندگی نمی‌کنند و به‌طور مداوم محل زندگی خود را تغییر می‌دهند، مانند کولیها.

۳- خانوارهایی که محل زندگی مشخص ندارند و شبها معمولاً "در پارکها، خرابه‌ها، زیرپلها و... بیتوته می‌کنند.

خانوار دستجمعی: مجموعه افرادی که به دلیل داشتن هدف یا ویژگیهای مشترک مانند تحصیل، بیماری روانی و... با هم در یک موسسه‌از

قبیل خوابگاه دانشجویی، آسایشگاه روانی و... زندگی می‌کنند، یک خانوار دستجمعی به حساب می‌آیند. در این سرشماری، افرادی

که در ندامتگاهها، بازداشتگاهها و مراکز مشابه نگهداری می‌شوند و نیز افرادی که در سربازخانهها، پادگانها، پاسگاهها، پایگاهها،

یا اردوگاههای نظامی و انتظامی به‌طور جمعی به سر می‌برند و همچنین دانش‌آموزان و دانشجویان موسسات آموزشی نیروهای نظامی و

انتظامی، به عنوان اعضای خانوار دستجمعی مورد سرشماری قرار نمی‌گیرند. این‌گونه افراد همراه با سایر اعضای خانوار معمولی خود

سرشماری می‌شوند.

1365

اقامتگاه معمولی

اقامتگاه معمولی خانوار، محلی است که خانوار در زمان سرشماری در آنجا زندگی می‌کند، مشروط بر اینکه اقامتگاه دیگری نداشته باشد. اقامتگاه معمولی خانواری که در زمان سرشماری بیش از یک اقامتگاه دارد، محلی است که بیشترین مدت سال را در آنجا به سر می‌برد.

شهر (نقطه شهری)

منظور از شهر، هر یک از نقاطی است که دارای شهرداری باشد.

آبادی (نقطه روستایی)

آبادی به مجموعه یک یا چند مکان و اراضی به هم پیوسته (اعم از کشاورزی و غیرکشاورزی) گفته می‌شود که خارج از محدوده شهرها واقع شده و دارای محدوده ثابتی یا عرفی مستقل باشد. اگر آبادی در زمان سرشماری، محل سکونت خانوار یا خانوارهایی باشد، "دارای سکنه" و در غیر این صورت، "خالی از سکنه" تلقی می‌شود.

جمعیت ساکن در نقاط شهری

منظور از جمعیت ساکن در نقاط شهری در هر یک از محدوده‌های بخش، شهرستان، استان یا کشور، جمعیت کلیه شهرهایی است که در همان محدوده قرار دارد و جمعیت هر شهر عبارت است از مجموع تعداد اعضای همه خانوارهای معمولی ساکن و دستجمعی که اقامتگاه معمولی آنها در زمان سرشماری در آن شهر واقع است.

جمعیت ساکن در نقاط روستایی

منظور از جمعیت ساکن در نقاط روستایی در هر یک از محدوده‌های دهستان، بخش، شهرستان، استان یا کشور، جمعیت کلیه آبادیهایی است که در همان محدوده قرار دارد و جمعیت هر آبادی عبارت است از مجموع تعداد اعضای همه خانوارهای معمولی ساکن و دستجمعی که اقامتگاه معمولی آنها در زمان سرشماری در آن آبادی واقع است.

سن

منظور از سن، تعداد سالهای کاملی است که از زمان تولد فرد گذشته است.

مهاجران وارد شده

در هر شهر یا آبادی، آن دسته از اعضای خانوارهای معمولی ساکن و دستجمعی که متولد آنجا نباشند، مهاجر شناخته می‌شوند.

محل تولد

منظور از محل تولد، آبادی یا شهری است که در زمان تولد فرد، اقامتگاه معمولی مادر او بوده است.

باسواد

کسانی که می‌توانند به فارسی یا هر زبان دیگری متن ساده‌ای را بخوانند و بنویسند، خواه مدرک رسمی داشته یا نداشته باشند، باسواد تلقی می‌شوند. همه محصلان از جمله نوآموزان سال اول ابتدایی و سوادآموزان نهضت سوادآموزی نیز باسواد به حساب می‌آیند.

کار، هر فعالیت فکری یا بدنی است که قانوناً "مجاز باشد و به منظور کسب درآمد (نقدی، غیرنقدی) صورت گیرد.

وضع فعالیت در ۷ روز گذشته

در این سرشماری، وضع فعالیت افراد در ۷ روز پیش از مراجعه مامور سرشماری مورد نظر است. هر یک از افراد از این نظر و با توجه به تعریف کار، در یکی از گروههای زیر قرار می‌گیرند:

شاغل؛ افراد زیر شاغل به حساب می‌آیند:

- کسانی که دارای شغلی هستند، اعم از اینکه در ۷ روز پیش از مراجعه مامور سرشماری کار کرده و یا به عللی از قبیل مرخصی، بیماری، تعطیل موقت محل کار و... کار نکرده‌اند و پس از رفع علت به کار خود ادامه خواهند داد.
 - کسانی که شغل مستمر نداشته ولی در ۷ روز پیش از مراجعه مامور سرشماری، حداقل دو روز کار کرده‌اند.
 - کسانی که تحت عنوان کارآموز در ۷ روز پیش از مراجعه مامور سرشماری به کار اشتغال داشته‌اند.
 - کسانی که دارای شغلی هستند، ولی در ۷ روز پیش از مراجعه مامور سرشماری به اقتضای فصل و ماهیت فصلی کار خود، کار نکرده‌اند (بیکاران فصلی)، مشروط بر آنکه در جستجوی کار دیگری هم نباشند.
 - افرادی که به انجام خدمت وظیفه عمومی مشغول هستند.
 - کسانی که در حال گذراندن دوره‌های آموزشی در دانشکده‌ها و آموزشگاههای مربوط به نیروهای نظامی و انتظامی هستند.
- بیکار (جویای کار): کسانی که شاغل به حساب نمی‌آیند و در ۷ روز پیش از مراجعه مامور سرشماری در جستجوی کار بوده‌اند، بیکار (جویای کار) تلقی می‌شوند.
- محصل: کسانی که شاغل، بیکار (جویای کار) محسوب نمی‌شوند و در ۷ روز پیش از مراجعه مامور سرشماری در حال تحصیل بوده‌اند، محصل به حساب می‌آیند.
- خانه‌دار: خانه‌دار به کسانی گفته می‌شود که شاغل، بیکار (جویای کار) و محصل به حساب نمی‌آیند و بنا بر اظهار پاسخگو، در ۷ روز پیش از مراجعه مامور سرشماری به خانه‌داری مشغول بوده‌اند.
- دارای درآمد بدون کار: کسانی که شاغل، بیکار (جویای کار) محصل و خانه‌دار محسوب نمی‌شوند و درآمدهای مستمری مانند حقوق بازنشستگی، حقوق وظیفه، درآمد املاک و مستغلات، سود سهام و... دارند، دارای درآمد بدون کار محسوب می‌شوند.
- سایر: کسانی که از نظر وضع فعالیت در ۷ روز پیش از مراجعه مامور سرشماری، در هیچ یک از گروههای بالا قابل طبقه‌بندی نیستند، در گروه سایر قرار می‌گیرند.

مفاهیم به کار رفته در این نشریه

نسبت جنسی

نسبت تعداد مردان به زنان یا زنان به مردان ، نسبت جنسی نامیده می‌شود . معمولاً " در این مورد نسبت تعداد مردان به زنان را محاسبه می‌کنند و به صورت درصد ارائه می‌دهند . یعنی اگر M تعداد مردان و F تعداد زنان در یک منطقه جغرافیایی باشد ، نسبت جنسی در آن منطقه عبارت خواهد بود از :

$$\text{نسبت جنسی} = \frac{M}{F} \times 100$$

گروههای عمده سنی

در مجموعه نشریات نتایج سرشماری عمومی نفوس و مسکن سال ۱۳۶۵ ، علاوه بر سنین منفرد و گروههای سنی منظم (۵ ساله و ۱۰ ساله) ، طبقه‌بندی سنی دیگری نیز برای جمعیت در نظر گرفته شده است که هر طبقه آن ، یک گروه عمده سنی نامیده می‌شود و عبارت است از :

افراد ۱ - ۵ ساله : نوباوگان

افراد ۶ - ۱۰ ساله : کودکان

افراد ۱۱ - ۱۴ ساله : نوجوانان

افراد ۱۵ - ۲۴ ساله : جوانان

افراد ۲۵ - ۶۴ ساله : میانسالان

افراد ۶۵ ساله و بیشتر : بزرگسالان

افرادی که سن آنان معلوم نبوده و یا امکان انتساب آنان به یکی از گروههای سنی وجود نداشته است ، در گروه " سن نامشخص" منظور شده است .

نسبت باسوادی

این نسبت در هر جامعه از تقسیم تعداد افراد با سواد در یک سن یا گروه سنی معین به جمعیت آن سن یا گروه سنی به دست می‌آید و معمولاً " به صورت " درصد " بیان می‌شود .

ویژگیهای عمده نقاط روستایی شهرستان یزد

یزد یکی از شهرستانهای استان یزد است که در غرب این استان واقع شده و مرکز آن شهر یزد است . این شهرستان دارای ۳ شهر اشگرد ، زاچ و یزد است . همچنین شهرستان یزد به ۳ بخش شامل ۴ دهستان تقسیم شده و متشکل از ۱۷۲ آبادی دارای سکنه و ۲۲۷ آبادی خالی از سکنه است .

جمعیت

در سرشماری عمومی نفوس و مسکن مهرماه ۱۳۶۵ ، شهرستان یزد دارای ۳۱۲۷۸۹ نفر جمعیت بوده است . از این تعداد ، ۲۵۰۵۵۸ نفر ساکن در نقاط شهری ، ۶۲۲۳۱ نفر ساکن در نقاط روستایی بوده اند .

جدول ۱- تعداد آبادهای دارای سکنه شهرستان بر حسب بخش ، به تفکیک طبقات جمعیتی

بخش	جمع	۱ تا ۲۴ نفر	۲۵ تا ۴۹ نفر	۵۰ تا ۹۹ نفر	۱۰۰ تا ۲۴۹ نفر	۲۵۰ تا ۴۹۹ نفر	۵۰۰ تا ۹۹۹ نفر	۱۰۰۰ تا ۲۴۹۹ نفر	۲۵۰۰ تا ۴۹۹۹ نفر	۵۰۰۰ نفر و بیشتر
شهرستان یزد	۱۷۲	۷۸	۱۶	۱۱	۲۶	۱۷	۶	۱۱	۶	۱
اشگرد	۲۸	۱۶	۴	۲	۶	۴	۳	۳	۰	۰
خضر آباد	۶۶	۲۵	۵	۵	۱۱	۸	۱	۰	۱	۰
مرکزی	۶۸	۲۷	۷	۴	۹	۵	۲	۸	۵	۱

از جمعیت نقاط روستایی این شهرستان ، ۳۳۰۴۵ نفر را مردان و ۲۹۱۸۶ نفر را زنان تشکیل می دادند . نسبت جنسی در این سن جمعیت نشان می دهد که در مقابل هر ۱۰۰ نفر زن ، ۱۱۳ نفر مرد وجود دارد . این نسبت در بین اطفال کمتر از یکساله ۱۰۷ و در بین افراد ۶۵ ساله و بیشتر ۱۰۸ است . پایینترین نسبت جنسی به گروه سنی اطفال (کمتر از یکساله) و بالاترین نسبت ، به گروه سنی جوانان (۱۵ - ۲۴ ساله) تعلق دارد .

جدول ۲- جمعیت نقاط روستایی شهرستان بر حسب بخش و گروه‌های عمده نژادی، تفکیک جنس

نسبت جنسی	زن	مرد	مردوزن		گروه‌های عمده نژادی
			درصد	تعداد	
۶۱۳	۲۹۱۸۶	۲۳۰۴۵	۱۰۰/۰۰	۶۲۲۳۱	شهرستان بیزد
۱۰۷	۱۰۹۱	۱۱۶۴	۳/۶۲	۲۲۵۵	اطفال / کمتر از یکساله /
۱۰۹	۵۸۰۸	۶۲۲۲	۱۹/۴۹	۱۲۱۳۱	نوباوگان / ۱-۵ ساله /
۱۰۹	۴۲۰۷	۴۵۷۸	۱۴/۱۲	۸۷۸۵	کودکان / ۶-۱۰ ساله /
۱۱۰	۲۶۹۸	۲۹۶۱	۹/۰۹	۵۶۵۹	نوجوانان / ۱۱-۱۴ ساله /
۱۲۳	۵۲۸۵	۶۴۹۸	۱۸/۹۲	۱۱۷۸۳	جوانان / ۱۵-۲۴ ساله /
۱۱۵	۸۹۸۰	۱۰۲۹۹	۳۰/۹۸	۱۹۲۷۹	میانسالان / ۲۵-۶۴ ساله /
۱۰۸	۱۱۱۱	۱۱۹۹	۳/۷۱	۲۳۱۰	بزرگسالان / ۶۵ ساله و بیشتر /
*	۶	۲۲	۰/۰۵	۲۹	نامشخص
۱۱۱	۴۳۰۸	۴۷۹۴	۱۰۰/۰۰	۹۱۰۲	بخش اشگرد
۸۷	۱۷۰	۱۴۸	۳/۴۹	۳۱۸	اطفال / کمتر از یکساله /
۱۱۴	۷۱۹	۸۱۹	۱۶/۹۰	۱۵۳۸	نوباوگان / ۱-۵ ساله /
۹۹	۶۰۸	۶۰۴	۱۳/۲۲	۱۲۱۲	کودکان / ۶-۱۰ ساله /
۱۱۰	۴۳۷	۴۸۱	۱۰/۰۹	۹۱۸	نوجوانان / ۱۱-۱۴ ساله /
۱۴۳	۷۳۳	۱۰۴۹	۱۹/۵۸	۱۷۸۲	جوانان / ۱۵-۲۴ ساله /
۱۰۱	۱۳۸۵	۱۳۹۵	۳۰/۵۴	۲۷۸۰	میانسالان / ۲۵-۶۴ ساله /
۱۱۶	۲۵۶	۲۹۷	۶/۰۸	۵۵۳	بزرگسالان / ۶۵ ساله و بیشتر /
*	۰	۱	۰/۰۱	۱	نامشخص
۱۰۱	۴۴۷۹	۴۵۴۵	۱۰۰/۰۰	۹۰۲۴	بخش خضراباد
۱۰۱	۱۴۶	۱۴۸	۳/۲۶	۲۹۴	اطفال / کمتر از یکساله /
۱۰۷	۷۹۸	۸۵۳	۱۸/۳۰	۱۶۵۱	نوباوگان / ۱-۵ ساله /
۱۱۲	۶۰۵	۶۷۹	۱۴/۲۳	۱۲۸۴	کودکان / ۶-۱۰ ساله /
۹۵	۴۴۳	۴۲۳	۹/۶۰	۸۶۶	نوجوانان / ۱۱-۱۴ ساله /
۱۱۲	۷۷۲	۸۶۷	۱۸/۱۶	۱۶۳۹	جوانان / ۱۵-۲۴ ساله /
۹۱	۱۵۰۰	۱۳۵۸	۳۱/۶۷	۲۸۵۸	میانسالان / ۲۵-۶۴ ساله /
۱۰۰	۲۱۵	۲۱۶	۴/۷۸	۴۳۱	بزرگسالان / ۶۵ ساله و بیشتر /
*	۰	۱	۰/۰۱	۱	نامشخص

جدول ۲- جمعیت نقاط روستایی شهرستان بر حسب بخش و گروه‌های عمده سنی، به تفکیک جنس (دنبال)

نست جنسی	زن	مرد	مرد و زن		گروه‌های عمده سنی
			درصد	تعداد	
۱۱۶	۲۰۲۹۹	۲۲۷۰۶	۱۰۰/۱۰۰	۴۴۱۰۵	ببخش مرکزی
۱۱۲	۷۷۵	۸۶۸	۳/۷۳	۱۶۴۳	اطفال / کمتر از یکساله /
۱۰۸	۴۲۹۱	۴۶۵۱	۲۰/۲۷	۸۹۴۲	نوباوگان / ۱-۵ ساله /
۱۱۰	۲۹۹۴	۳۲۹۵	۱۴/۲۶	۶۲۸۹	کودکان / ۶-۱۰ ساله /
۱۱۳	۱۸۱۸	۲۰۵۷	۸/۷۹	۳۸۷۵	نوجوانان / ۱۱-۱۴ ساله /
۱۲۱	۳۷۸۰	۴۵۸۲	۱۸/۹۶	۸۳۶۲	جوانان / ۱۵-۲۴ ساله /
۱۲۴	۶۰۹۵	۷۵۴۶	۳۰/۹۳	۱۳۶۴۱	میانسالان / ۲۵-۶۴ ساله /
۱۰۷	۶۴۰	۶۸۶	۲/۰۱	۱۳۲۶	بزرگسالان / ۶۵ ساله و بیشتر /
*	۶	۲۱	۰/۰۶	۲۷	نامشخص

* محاسبه مفهوم ندارد.

خانوار

در سرشماری مهرماه ۱۳۶۵، شهرستان یزد دارای ۶۸۸۲۵ خانوار بوده است. از این تعداد، ۵۴۹۴۸ خانوار ساکن در نقاط شهری و ۱۳۸۷۷ خانوار ساکن در نقاط روستایی بوده‌اند.

جدول ۳- تعداد آبادیهایی دارای سکنه شهرستان یزد بر حسب بخش، به تفکیک گروه بندی تعداد خانوار

بخش	ح	۱ تا ۴ خانوار	۵ تا ۹ خانوار	۱۰ تا ۱۹ خانوار	۲۰ تا ۴۹ خانوار	۵۰ تا ۹۹ خانوار	۱۰۰ تا ۱۹۹ خانوار	۲۰۰ تا ۴۹۹ خانوار	۵۰۰ تا ۹۹۹ خانوار	۱۰۰۰ خانوار و بیشتر
شهرستان یزد	۱۷۲	۵۸	۲۵	۱۱	۲۹	۲۲	۹	۱۱	۵	۲
بخش اددر	۲۸	۱۱	۶	۲	۹	۴	۳	۳	۰	۰
بخش خضر آباد	۶۶	۲۲	۶	۴	۹	۱۲	۱	۰	۱	۰
بخش مرکزی	۷۸	۱۴	۱۳	۵	۱۱	۶	۵	۸	۴	۲

متوسط تعداد افراد در خانوارهای معمولی ساکن در نقاط روستایی این شهرستان، ۴/۵ نفر است. بیشترین تعداد خانوار، مربوط به خانوارهای ۴ نفره و کمترین آن مربوط به خانوارهای ۱ نفره و بیشتر است.

جدول ۴- خانوارهای معمولی ساکن نقاط روستایی شهرستان یزد بر حسب بخش، به تفکیک تعداد افراد در خانوار

بخش	ح	۱ نفر	۲ نفر	۳ نفر	۴ نفر	۵ نفر	۶ نفر	۷ نفر	۸ نفر	۹ نفر	۱۰ نفر و بیشتر
شهرستان یزد	۱۲۸۷۱	۱۸۲۲	۱۶۷۲	۱۶۲۶	۲۰۵۲	۲۰۲۰	۱۷۱۵	۱۲۹۵	۸۷۹	۴۲۱	۴۴۲
بخش اددر	۲۰۸۸	۲۰۵	۴۴۱	۲۱۲	۲۸۱	۲۷۹	۲۰۶	۱۸۷	۱۵۹	۵۷	۵۹
بخش خضر آباد	۸۶۸۸	۲۰۲	۲۰۵	۲۶۹	۷۵۲	۲۵۵	۲۴۱	۱۹۹	۱۳۹	۷۵	۴۵
بخش مرکزی	۹۶۲۵	۱۲۲۵	۱۰۲۰	۱۱۵۴	۱۵۱۵	۱۴۸۶	۱۲۲۱	۹۰۹	۵۸۱	۲۸۹	۲۳۸

مهاجرت

در سرشماری عمومی نفوس و مسکن مهرماه ۱۳۶۵، ۸۴/۵ درصد از جمعیت نقاط روستایی شهرستان یزد در همان آبادی که در زمان سرشماری اقامت داشتند متولد شده‌اند. مقایسه محل تولد افراد با محلی که در زمان سرشماری در آنجا اقامت داشتند نشان می‌دهد که ۴/۴ درصد جمعیت نقاط روستایی این شهرستان از آبادی به آبادی و ۵/۲ درصد از شهر به آبادی، در طول زندگی‌شان مهاجرت کرده‌اند.

(۱) شامل ۱ خانوار دستجمعی و ۱۳۸۷۱ خانوار معمولی ساکن است.

جدول ۵- جمعیت نقاط روستایی شهرستان بر حسب گروه‌های عمده شغلی، تفکیک محل تولد

اظهار شده	محل تولد در جای دیگر			محل تولد در آبادی محل اقامت	جمع	گروه‌های عمده شغلی
	خارج از کشور	شهر	آبادی			
۵۶۱	۳۱۱۰	۳۲۱۴	۲۷۵۷	۶۸۵۸۹	۶۲۲۳۱	شهرستان یزد
۲۸	۸	۲۱	۹	۲۱۸۹	۲۲۵۵	اطفال / کمتر از یکساله /
۱۵۵	۲۷۹	۳۰۸	۱۳۹	۱۱۲۱۰	۱۲۱۴۱	نوجوانان / ۱-۵ ساله /
۷۷	۳۶۱	۴۷۴	۲۲۳	۷۶۵۰	۸۷۸۵	کودکان / ۶-۱۰ ساله /
۵۵	۲۲۷	۳۱۶	۳۶۴	۴۸۹۷	۵۶۶۹	نوجوانان / ۱۱-۱۴ ساله /
۹۷	۱۱۲۲	۱۸۸	۶۸۵	۹۰۸۷	۱۱۷۸۳	جوانان / ۱۵-۲۴ ساله /
۱۲۶	۱۰۵۱	۱۱۵۲	۱۵۲۰	۱۵۳۵۱	۱۶۲۷۹	میانسالان / ۲۵-۶۴ ساله /
۲۳	۲۵	۵۶	۱۱۱	۱۰۸۰	۱۲۱۰	بزرگسالان / ۶۵ ساله و بیشتر /
۰	۱۷	۱	۰	۱۱	۲۹	نامشخص

سواد

در سرشماری مهرماه ۱۳۶۵ شهرستان یزد، از ۴۷۸۴۵ نفر جمعیت، ۶ ساله و بیشتر نقاط روستایی این شهرستان، ۶۶/۳ درصد باسواد بودند. نسبت باسواد در این جمعیت برای مردان، ۷۱/۳ درصد و برای زنان، ۵۹/۲ درصد بوده است. این نسبت برای افزایش لازم‌التعلیم (۶-۱۴ ساله)، ۹۳/۶ درصد و برای افراد ۱۵ ساله و بیشتر، ۵۴/۵ درصد بوده است.

جدول ۶- درصد باسوادان بی‌سوادان جمعیت ۶ ساله و بیشتر نقاط روستایی شهرستان بر حسب جنس و گروه‌های عمده شغلی، تفکیک جنس

اظهار شده	بی‌سواد		باسواد		جمع	گروه‌های عمده شغلی
	زن	مرد	زن	مرد		
۶۵/۱۶	۲۹/۹۱	۲۷/۲۴	۵۹/۲۵	۷۲/۲۹	۱۰۰/۰۰	شهرستان یزد
۱/۴۸	۵/۶۳	۴/۷۸	۹۲/۸۰	۹۳/۲۸	۱۰۰/۰۰	کودکان / ۶-۱۰ ساله /
۱/۶۰	۵/۶۷	۵/۷۱	۹۴/۰۰	۹۳/۷۵	۱۰۰/۰۰	نوجوانان / ۱۱-۱۴ ساله /
۰/۲۵	۱۹/۵۵	۱۵/۹۶	۸۰/۰۰	۸۲/۰۰	۱۰۰/۰۰	جوانان / ۱۵-۲۴ ساله /
۰/۳۷	۱۷/۵۷	۱۳/۸۳	۸۳/۹۴	۸۶/۵۵	۱۰۰/۰۰	میانسالان / ۲۵-۶۴ ساله /
۱/۵۲	۹۲/۵۲	۸۳/۵۷	۸/۰۰	۱۵/۰۰	۱۰۰/۰۰	بزرگسالان / ۶۵ ساله و بیشتر /
۰/۵۰	۱۶/۶۲	۱۲/۸۵	۵۷/۹۶	۷۱/۶۰	۱۰۰/۰۰	بخش اشکذر
۰/۸۳	۱/۹۷	۲/۲۲	۹۷/۷۹	۹۶/۲۶	۱۰۰/۰۰	کودکان / ۶-۱۰ ساله /
۰/۷۶	۲/۵۲	۲/۷۰	۹۷/۲۵	۹۶/۰۰	۱۰۰/۰۰	نوجوانان / ۱۱-۱۴ ساله /
۰/۲۸	۱۲/۵۵	۹/۷۲	۸۷/۸۷	۸۶/۹۶	۱۰۰/۰۰	جوانان / ۱۵-۲۴ ساله /
۰/۳۶	۷۷/۰۴	۴۹/۱۰	۲۲/۴۵	۵۰/۶۸	۱۰۰/۰۰	میانسالان / ۲۵-۶۴ ساله /
۰/۷۲	۳۴/۳۶	۳۴/۵۱	۶۶/۰۰	۱۵/۰۰	۱۰۰/۰۰	بزرگسالان / ۶۵ ساله و بیشتر /

جدول ۶- درصد سواد ان بی سوادان در جمعیت ۶ ساله بیشتر نقاط روستایی شهرستان جرجان بخش دگردهای عمدی تفکیک جنس (دنباله)

انفار شده	بی سواد		با سواد		جمع	گروه های عمده
	زن	مرد	زن	مرد		
۰/۴۵	۴۶/۲۵	۳۰/۲۵	۵۳/۱۰	۶۹/۵۰	۱۰۰/۰۰	بخش خضر اباد
۰/۷۸	۲/۱۵	۱/۷۷	۹۶/۶۹	۹۷/۷۹	۱۰۰/۰۰	کودکان ۶-۱۰ ساله /
۰/۴۶	۷/۲۲	۳/۵۵	۹۲/۳۳	۹۵/۹۸	۱۰۰/۰۰	نوجوانان ۱۱-۱۴ ساله /
۰/۱۸	۱۹/۶۹	۸/۷۷	۸۰/۰۵	۹۱/۱۲	۱۰۰/۰۰	جوانان ۱۵-۲۴ ساله /
۰/۲۸	۸۲/۰۷	۵۷/۳۶	۱۷/۴۷	۴۲/۵۶	۱۰۰/۰۰	میانسالان ۲۵-۶۴ ساله /
۱/۶۲	۹۶/۲۸	۸۷/۵۰	۱/۴۰	۱۱/۵۷	۱۰۰/۰۰	بزرگسالان ۶۵ ساله و بیشتر /
۰/۶۳	۲۸/۰۶	۲۶/۵۲	۶۱/۱۵	۷۲/۹۸	۱۰۰/۰۰	بخش مرکزی
۱/۷۵	۷/۰۸	۵/۸۶	۹۱/۰۲	۹۲/۵۳	۱۰۰/۰۰	کودکان ۶-۱۰ ساله /
۰/۳۱	۶/۰۵	۶/۸۵	۹۳/۷۳	۹۳/۷۶	۱۰۰/۰۰	نوجوانان ۱۱-۱۴ ساله /
۰/۲۶	۲۰/۸۷	۱۸/۷۹	۷۸/۸۱	۸۰/۹۹	۱۰۰/۰۰	جوانان ۱۵-۲۴ ساله /
۰/۳۲	۶۷/۷۴	۴۰/۴۷	۳۱/۷۶	۵۹/۳۶	۱۰۰/۰۰	میانسالان ۲۵-۶۴ ساله /
۱/۸۱	۹۲/۲۴	۸۱/۹۲	۴/۸۴	۱۷/۲۰	۱۰۰/۰۰	بزرگسالان ۶۵ ساله و بیشتر /

وضع فعالیت

در سرشماری مهرماه ۱۳۶۵ ، ۴۴/۵ درصد جمعیت ۱۰ ساله و بیشتر نقاط روستایی شهرستان یزد را افراد شاغل و بیکار (جویای کار) تشکیل می دادند . نسبت افراد شاغل به جمعیت ۱۰ ساله و بیشتر در نقاط روستایی این شهرستان ، ۴۱/۴ درصد بوده است . این نسبت برای مردان ، ۷۱/۶ درصد و برای زنان ، ۶/۴ درصد بوده است .

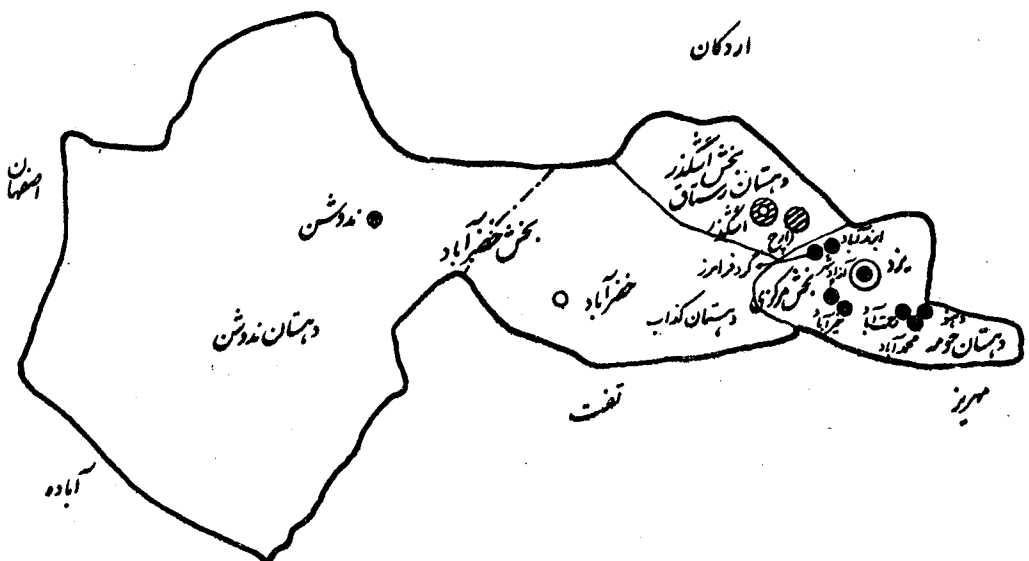
جدول ۷- جمعیت ۱۰ ساله و بیشتر نقاط روستایی شهرستان جرجان بخش دگردهای عمدی تفکیک جنس

وضع فعالیت	مردوزن		مرد		زن	
	تعداد	درصد	تعداد	درصد	تعداد	درصد
شهرستان یزد	۴۰۵۳۱	۱۰۰/۰۰	۲۱۷۶۰	۱۰۰/۰۰	۱۸۷۷۱	۱۰۰/۰۰
شاغل	۱۶۷۸۹	۴۱/۴۲	۱۵۵۸۰	۷۱/۶۰	۱۲۰۹	۶/۴۴
بیکار / جویای کار /	۱۲۶۰	۳/۱۱	۹۹۸	۴/۵۹	۲۶۲	۱/۴۰
محصل	۶۱۸۶	۱۵/۲۶	۳۹۵۵	۱۸/۱۸	۲۲۳۱	۱۱/۸۹
خانه دار	۱۴۱۱۳	۳۴/۸۲	۱۴۶	۰/۶۷	۱۲۹۶۷	۷۴/۴۱
دارای درآمد بدون کار	۵۰۰	۱/۲۲	۳۱۵	۱/۴۵	۱۸۵	۰/۹۹
سایر	۱۲۷۲	۳/۱۴	۶۲۸	۲/۸۹	۶۴۴	۳/۴۳
انفار نشده	۴۱۱	۱/۰۱	۱۲۸	۰/۶۳	۲۷۳	۱/۴۵

جدول ۷- جمعیت ۱۰ ساله بیشتر تقاطر دستاوی شهرستان بر حسب بخش و وضع فعالیت، بنگلینت جنس (ذنبال)

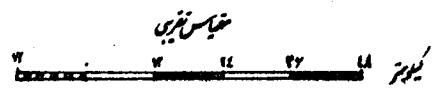
زن		مرد		مردوزن		وضع فعالیت
درصد	تعداد	درصد	تعداد	درصد	تعداد	
۱۰۰/۰۰	۲۹۳۴	۱۰۰/۰۰	۳۳۲۲	۱۰۰/۰۰	۶۲۵۶	بخش اشگذر
۱۰/۶۰	۳۱۱	۶۹/۰۲	۲۲۹۳	۴۱/۶۲	۲۶۰۴	شاغل
۰/۷۵	۲۲	۵/۳۶	۱۷۸	۳/۲۰	۲۰۰	بیکار/جویای کار/
۱۲/۹۹	۳۸۱	۱۹/۰۲	۶۳۲	۱۶/۱۹	۱۰۱۳	محصل
۶۸/۲۷	۲۰۰۳	۰/۶۰	۲۰	۳۲/۳۴	۲۰۲۳	خانه دار
۱/۴۳	۴۲	۰/۶۶	۲۲	۱/۰۲	۶۴	دارای درآمد بدون کار
۴/۳۳	۱۲۷	۴/۷۰	۱۵۶	۴/۵۲	۲۸۳	سایر
۱/۶۴	۴۸	۰/۶۳	۲۱	۱/۱۰	۶۹	اظهار نشده
۱۰۰/۰۰	۴۰۳۲	۱۰۰/۰۰	۲۹۷۵	۱۰۰/۰۰	۵۹۹۷	بخش خضرا بیاد
۸/۵۰	۲۵۷	۶۹/۱۸	۲۰۵۸	۳۸/۶۰	۲۳۱۵	شاغل
۱/۵۶	۴۷	۶/۱۵	۱۸۳	۲/۸۴	۲۳۰	بیکار/جویای کار/
۸/۶۷	۲۶۲	۱۸/۵۵	۵۵۲	۱۲/۵۷	۸۱۴	محصل
۷۲/۱۷	۲۱۸۱	۰/۷۴	۲۲	۳۶/۷۴	۲۲۰۳	خانه دار
۱/۶۹	۵۱	۱/۵۱	۴۵	۱/۶۰	۹۶	دارای درآمد بدون کار
۵/۸۲	۱۷۶	۲/۲۶	۹۷	۴/۵۵	۲۷۳	سایر
۱/۵۹	۴۸	۰/۶۱	۱۸	۱/۱۰	۶۶	اظهار نشده
۱۰۰/۰۰	۱۲۸۱۵	۱۰۰/۰۰	۱۵۴۶۳	۱۰۰/۰۰	۲۸۲۷۸	بخش مرکزی
۵/۰۰	۶۴۱	۷۲/۶۲	۱۱۲۲۹	۴۱/۹۸	۱۱۸۷۰	شاغل
۱/۵۱	۱۹۳	۴/۱۲	۶۳۷	۲/۹۴	۸۳۰	بیکار/جویای کار/
۱۲/۳۹	۱۵۸۸	۱۷/۹۲	۲۷۷۱	۱۵/۴۱	۴۳۵۹	محصل
۷۶/۳۴	۹۷۸۳	۰/۶۷	۱۰۴	۳۴/۹۶	۹۸۸۷	خانه دار
۰/۷۲	۹۲	۱/۶۰	۲۴۸	۱/۲۰	۳۴۰	دارای درآمد بدون کار
۲/۶۶	۳۴۱	۲/۴۳	۳۷۵	۲/۵۳	۷۱۶	سایر
۱/۳۸	۱۷۷	۰/۶۴	۹۹	۰/۹۸	۲۷۶	اظهار نشده

نقشه شهرستان نیرود به تفکیک بخش و دهستان
 مرئوسه عمومی همراه سال ۱۳۶۵



فدایت بهار و دیو
 مرکز آمار ایران
 علامت

- — — — — مرکز کشور
- ==== حدود شهرستان
- ==== حدود بخش
- حدود دهستان
- مرکز شهرستان
- نقطه شهری
- مرکز بخش (نقطه شهری)
- مرکز بخش (نقطه دهستانی به جهت سهولت در تقسیمات)
- مرکز بخش (نقطه دهستانی به جهت کمبود تقسیمات)
- آبادی های ... به جهت سهولت در تقسیمات



بخش پید

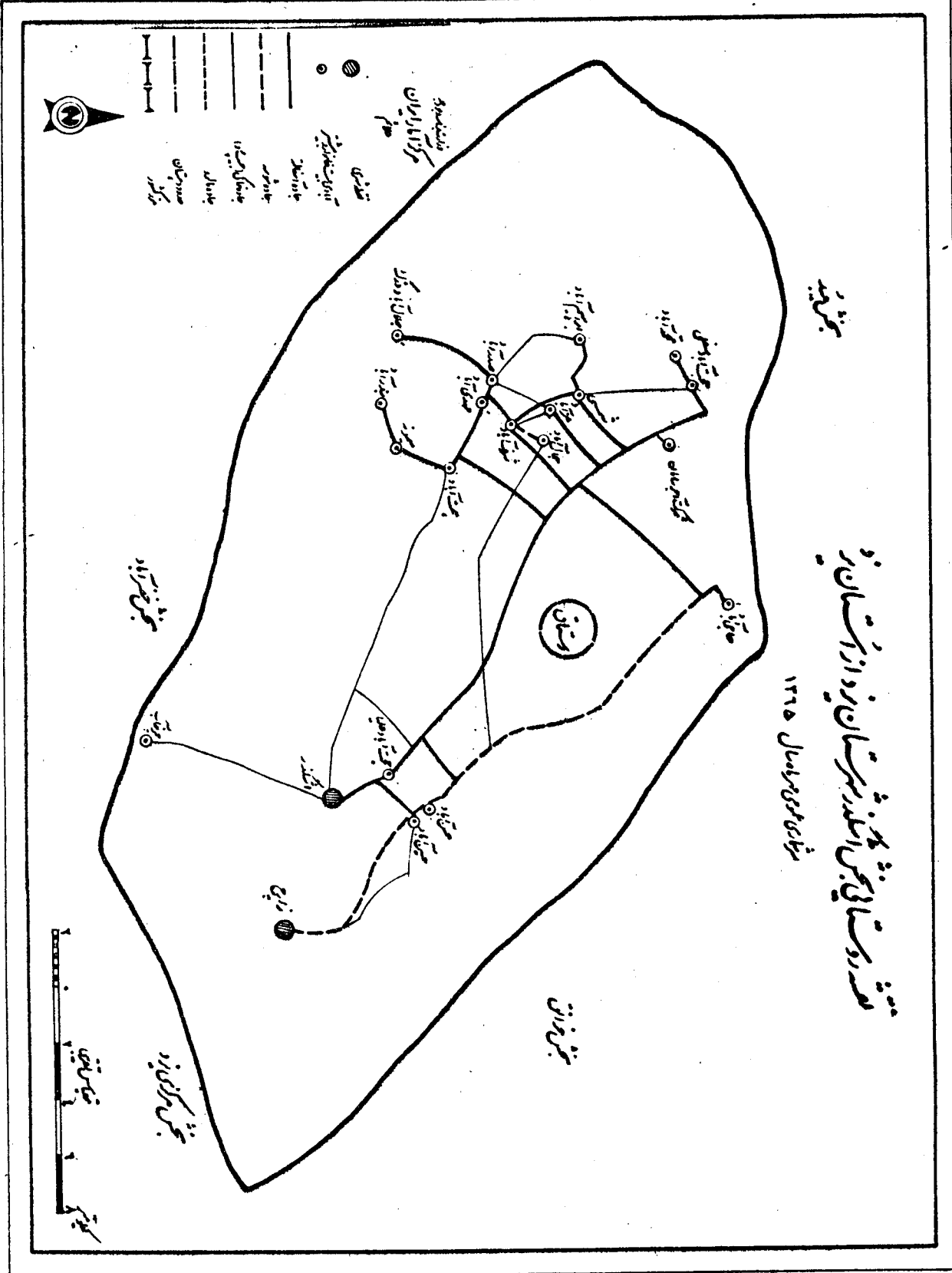
نقشه روستای بخش انگدز شهرستان نیریز از استان نیر

شماره عمومی شماره سال ۱۳۱۵

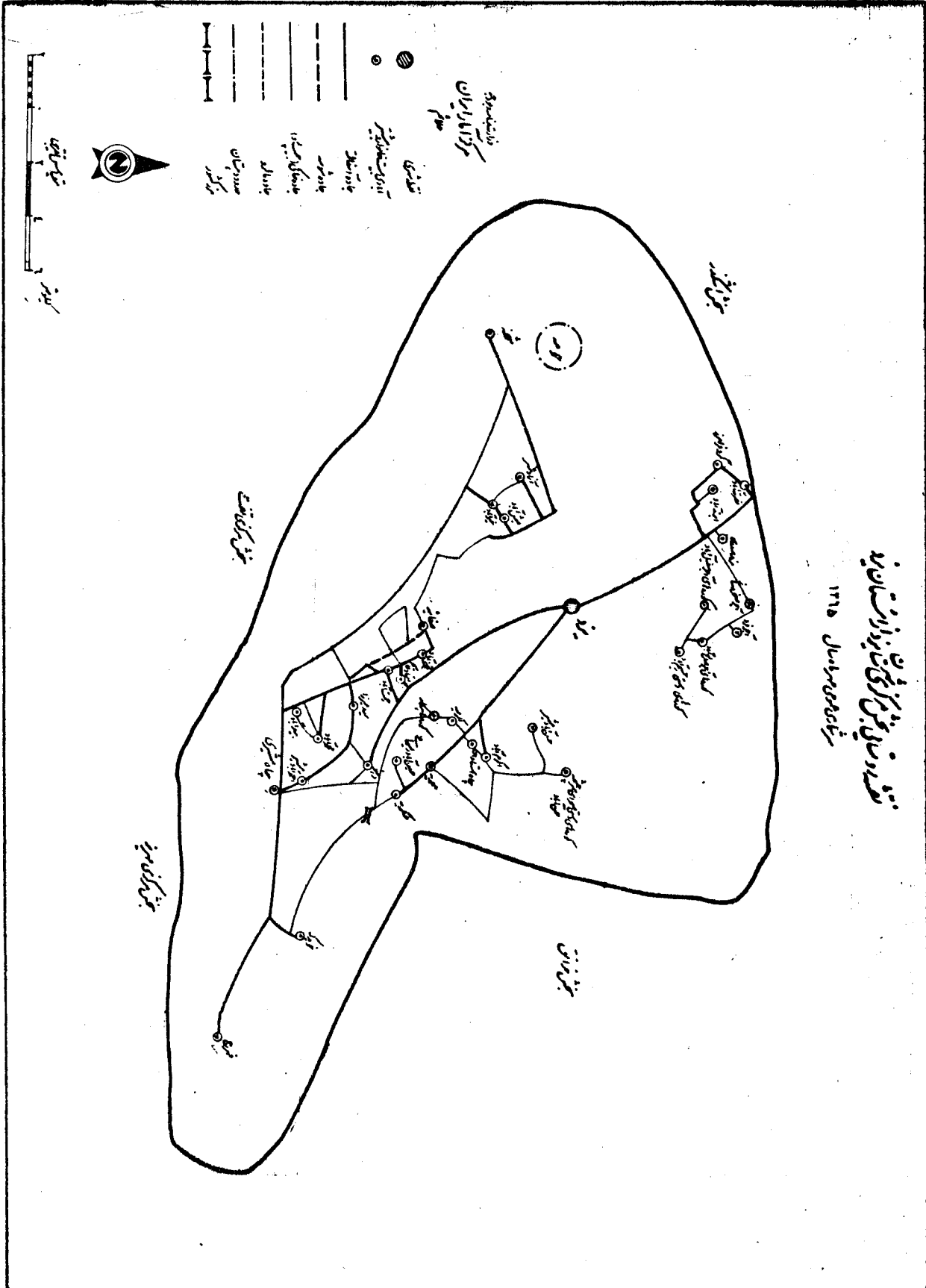
بخش خزان

بخش خزان

بخش مرکزی نیر



نقشه راه سبیلی جنوبی از تهران تا یزد در سال ۱۳۱۵
 شاهنشاهی ایران



خصوصیات اجتماعی - اقتصادی آبادیهای دارای سکنه شهرستان سبز

شماره دفع آبادی	آبادی	نوع راه آبادی (کیلومتر)	تعداد خانوار	کل جمعیت	جمعیت عساکر و پیشتر	جمعیت باسواد	جمعیت شامل	فصاحت عمده کشاورزی							
								پرورش ماهی	پرورش زنبور عسل	پرورش گاو ابریشم	پرورش طیور	دادهاری دامپروری	باغداری	زراعت	
۱	۲	۳	۴	۵	۶	۷	۸	۹	۱۰	۱۱	۱۲	۱۳	۱۴	۱۵	۱۶
	بخش اشگرد		۲۰۸۸	۹۱۰۲	۷۲۴۶	۴۷۲۱	۲۶۰۸								
	دهستان ستاق		۲۰۸۸	۹۱۰۲	۷۲۴۶	۴۷۲۱	۲۶۰۸								
۱	ابراهیم آباد	۲۵۰۰۸۲	۱	۶۶۸	۷۴۲	۵۲۹	۲۴۰								
۲	انبار و تغذیه قیر	۲۵۰۰۸۵	۱	۲	۲	۲	۲								
۳	بندر آباد	۲۵۰۰۹۲	۱	۱۲۰۴	۱۰۲۵	۶۷۴	۴۳۲								
۴	جلال آباد زک	۲۵۰۰۹۵	۱	۱۵۰	۱۲۶	۷۹	۵۵								
۵	جمال آباد	۲۵۰۰۹۶	۱	۱۲۸	۱۱۱	۶۶	۳۳								
۶	جهان آباد	۲۵۰۰۹۷	۳	۵۴	۴۴	۳۴	۱۵								
۷	چاه سقط الاسلام	۲۵۰۱۱۵	۳	۲	۲	۱	۱								
۸	چرخ آب	۲۵۰۱۱۷	۳	۱۳۸	۹۷	۵۰	۴۲								
۹	حاجی آباد	۲۵۰۱۱۸	۱	۴۴	۴۱	۸	۱۷								
۱۰	حجت آباد مقلی	۲۵۰۱۱۹	۱	۲۵۸	۲۱۵	۱۲۸	۷۴								
۱۱	حجت آباد علیا	۲۵۰۱۲۰	۱	۹۱	۷۰	۵۴	۲۱								
۱۲	حسن آباد	۲۵۰۱۲۱	۳	۲۵۱	۲۸۲	۱۶۱	۸۹								
۱۳	حمین آباد	۲۵۰۱۲۲	۱	۱۵۴	۱۲۷	۷۱	۴۲								
۱۴	حمین آباد پور اکبری	۲۵۰۱۲۳	۳	۸	۷	۵	۳								
۱۵	شرف آباد	۲۵۰۱۲۶	۱	۸۱۶	۶۴۴	۴۴۴	۱۸۶								
۱۶	شرکتہ اجر از ات	۲۵۰۱۲۷	۳	۵	۵	۰	۵								
۱۷	شرکتہ اجر پارس	۲۵۰۱۲۸	۳	۷	۷	۰	۷								
۱۸	شرکتہ اجر تابان میبد	۲۵۰۱۲۹	۳	۱	۱	۱	۱								
۱۹	شرکتہ اجر سامان	۲۵۰۱۳۰	۳	۲۸	۲۸	۰	۲۸								
۲۰	شرکتہ اجر مفید فرد	۲۵۰۱۳۱	۳	۱	۱	۱	۱								
۲۱	شرکتہ اجر مفید رس	۲۵۰۱۳۲	۳	۷	۷	۲	۷								
۲۲	شرکتہ تولید مواد و صنایع معدنی فجر	۲۵۰۱۳۵	۱	۱	۱	۰	۱								
۲۳	شمس	۲۵۰۱۴۱	۱	۲۸۲	۹۶۲	۶۶۶	۳۶۸								
۲۴	صدر آباد	۲۵۰۱۴۲	۱	۱۱۲۸	۹۱۷	۵۹۰	۲۷۶								
۲۵	عز آباد	۲۵۰۱۴۳	۱	۳۶	۲۹۰	۱۸۹	۱۰۱								
۲۶	علی آباد	۲۵۰۱۴۵	۱	۴۱	۳۹	۱۸	۱۷								
۲۷	فتح آباد	۲۵۰۱۴۶	۱	۲	۲	۰	۲								
۲۸	فیض آباد	۲۵۰۱۴۷	۳	۳	۳	۲	۳								
۲۹	کارخانه اجر یزد رس	۲۵۰۱۴۸	۳	۱۲	۱۲	۲	۱۲								
۳۰	کوره اجر نشانی مفید پخت	۲۵۰۱۶۰	۱	۱	۱	۰	۱								
۳۱	مجمع کاشی میبد	۲۵۰۱۶۷	۱	۸	۸	۳	۸								
۳۲	محمد آباد	۲۵۰۱۶۸	۱	۳۵	۳۳۱	۲۶	۵۰								
۳۳	مزرعه حسن چرخ خانی	۲۵۰۱۷۴	۳	۹	۴۲	۱۲	۱۱								
۳۴	مزرعه رکن الدین	۲۵۰۱۷۷	۱	۶	۱۶	۹	۷								
۳۵	معدن کج عمر آباد	۲۵۰۱۷۸	۱	۹	۹	۳	۹								
۳۶	مهدی آباد	۲۵۰۱۸۰	۱	۱۵۹	۱۲۹	۸۹	۵۲								
۳۷	میمنه	۲۵۰۱۸۲	۱	۹۶۶	۷۴۸	۵۲۶	۲۶۵								
۳۸	همت آباد	۲۵۰۱۸۴	۱	۴۳۵	۳۶۰	۲۳۶	۱۱۴								
	بخش خضر آباد		۷۶۸۱	۳۱۰۶	۷۰۷۹	۴۳۴۰	۲۳۲۵								
	دهستان کذاب		۷۷۸	۳۲۳۴	۳۷۲۴	۱۵۹۰	۸۹۰								
۱	اشابک	۲۵۰۳۰۲	۱	۵۵	۲۲۲	۱۲۶	۷۵								
۲	افکوه	۲۵۰۳۰۸	۳	۴۸	۴۰	۲۰	۱۸								
۳	بها مکن	۲۵۰۳۱۱	۳	۱۶۵	۱۶۵	۹۰	۵۹								

کد نوع راه آبادی: ۱ جاده اسفالت، ۲ جاده خاکی، ۳ مارو، ۴ سایر (ایستگاه راه آهن یا راه آبی)، ۵ ناشخص، ۶

شماره ردیف آبادی	آبادی	کد آبادی	نوع راه آبادی (کد)	تعداد خانوار	کلی جمعیت	جمعیت عمال بیشتر	جمعیت باسواد	جمعیت شامل	فحایت عمده کشاورزی									
									۱۰	۱۱	۱۲	۱۳	۱۴	۱۵	۱۶			
۴	بیته کته	۲۵۰۳۱۲	۴	۱	۱	۱	۰	۱										
۵	بوز	۲۵۰۳۱۳	۲	۲	۶	۶	۳	۶										
۶	بیر اخانه سفلی	۲۵۰۳۱۴	۲	۱	۱۰	۹	۵	۴										
۷	بیر اخانه علیا	۲۵۰۳۱۵	۲	۶	۲۱	۲۴	۱۱	۷										
۸	تقویه	۲۵۰۳۱۷	۳	۱۲	۶۳	۵۰	۲۵	۲۰										
۹	چشته آباد شیخها	۲۵۰۳۱۹	۱	۴	۱۸	۱۶	۷	۳										
۱۰	حسن آباد بوقی	۲۵۰۳۲۲	۲	۱	۷	۵	۲	۱										
۱۱	حسین آباد تل سیاه	۲۵۰۳۲۳	۲	۱	۱	۱	۰	۰										
۱۲	حسین آباد ایکور کت	۲۵۰۳۲۶	۲	۱	۲	۲	۰	۱										
۱۳	حسین آباد بییدموخته	۲۵۰۳۲۷	۲	۱	۸	۷	۴	۱										
۱۴	خضر آباد	۲۵۰۳۳۱	۱	۸۰	۲۴۳	۲۶۸	۱۶۱	۷۵										
۱۵	خیزار آباد	۲۵۰۳۳۲	۲	۱۰	۵۵	۶۹	۲۱	۱۱										
۱۶	دریحص	۲۵۰۳۳۳	۲	۲۲	۱۰۲	۹۱	۲۹	۳۱										
۱۷	دریبرز	۲۵۰۳۳۴	۲	۲۸	۱۶۳	۱۲۲	۷۷	۳۶										
۱۸	رستم آباد گور	۲۵۰۳۳۵	۲	۳	۱۳	۱۲	۶	۵										
۱۹	زر بندن	۲۵۰۳۳۶	۲	۳۶	۱۶۲	۱۲۶	۷۰	۴۷										
۲۰	شرب العین	۲۵۰۳۳۹	۲	۶۲	۲۴۸	۲۰۷	۱۲۱	۷۵										
۲۱	شیخ بزرگ سف	۲۵۰۳۴۰	۲	۲	۱۳	۱۰	۴	۳										
۲۲	طاحوته	۲۵۰۳۴۱	۲	۲۶	۶۷	۶۰	۲۶	۲۲										
۲۳	فارسه کوه	۲۵۰۳۴۵	۲	۱	۱	۱	۰	۱										
۲۴	قوام آباد	۲۵۰۳۴۹	۲	۶۷	۲۹۳	۲۳۱	۱۲۲	۵۸										
۲۵	کارخانه امفالتسپزی	۲۵۰۳۵۰	۲	۱	۴	۴	۰	۴										
۲۶	کافی آباد	۲۵۰۳۵۱	۱	۷۵	۲۲۵	۲۵۵	۱۷۴	۸۳										
۲۷	کد ابه	۲۵۰۳۵۲	۱	۵۱	۲۲۳	۱۸۲	۱۲۱	۵۱										
۲۸	کشار گاه مرغ اداره کشاورزی	۲۵۰۳۵۳	۲	۱	۲	۲	۰	۱										
۲۹	کمال آباد	۲۵۰۳۵۴	۲	۶	۳۰	۲۲	۱۲	۶										
۳۰	کمال الدین	۲۵۰۳۵۵	۲	۴	۱۴	۱۳	۵	۶										
۳۱	گز شک	۲۵۰۳۵۸	۳	۱	۱	۱	۰	۰										
۳۲	لاشکالک	۲۵۰۳۵۹	۳	۱	۶	۶	۵	۳										
۳۳	لاشار	۲۵۰۳۶۰	۳	۱	۷	۵	۴	۲										
۳۴	لای پده	۲۵۰۳۶۸	۲	۱	۲	۲	۱	۱										
۳۵	مرز اتک	۲۵۰۳۷۷	۲	۲۴	۱۱۲	۱۰۱	۵۵	۳۱										
۳۶	مرز عمه بیلا	۲۵۰۳۷۸	۳	۴	۱۰	۸	۲	۲										
۳۷	مرز عمه تقی آباد	۲۵۰۳۷۹	۳	۱	۹	۷	۶	۲										
۳۸	مرز عمه حسین خان	۲۵۰۳۸۰	۳	۱	۴	۴	۶	۴										
۳۹	مرز عمه علی	۲۵۰۳۸۴	۳	۴	۱۷	۱۴	۸	۳										
۴۰	مرز عمه محمد جعفر	۲۵۰۳۸۵	۳	۴	۲۰	۱۲	۸	۳										
۴۱	مرز عمه مهین	۲۵۰۳۸۶	۲	۲۲	۹۵	۷۶	۴۰	۲۸										
۴۲	هامانه	۲۵۰۳۹۲	۲	۷۴	۲۷۱	۲۰۴	۱۹۸	۱۰۲										
	دهستان ندوشن																	
۱	احمد آباد اتابکی	۲۵۰۴۹۱	۲	۲	۹	۷	۴	۲										
۲	بلبل	۲۵۰۴۹۲	۲	۴	۱۶	۱۱	۴	۵										
۳	بتهستان	۲۵۰۴۹۵	۲	۹	۴۹	۴۰	۲۳	۲۲										
۴	پناه کوه	۲۵۰۵۰۰	۲	۱۳	۵۲	۴۱	۱۹	۱۷										

کد نوع راه آبادی: ۱، جاده اسفالت، ۲، جاده خاکی، ۳، مالرو، ۴، سایر (ایستگاه راه آهن، باره آبی، ۵، ناشخص)

خصوصیات اجتماعی - اقتصادی آبادیهای دارای سکنه شهرستان

شماره ردیف آبادی	آبادی	کد آبادی	نوع راه آبادی (کد)	تعداد خانوار	کل جمعیت	جمعیت عساکر و سرباز	جمعیت باسواد	جمعیت شغل	فعالیت عمده کشاورزی						
									زراعت	باغداری	دامداری دامپروری	پرورش طیور	پرورش گاو ابریشم	پرورش زنبور عسل	پرورش ماهی
۱	۲	۳	۴	۵	۶	۷	۸	۹	۱۰	۱۱	۱۲	۱۳	۱۴	۱۵	۱۶
۵	تالذستان	۲۵۰۵۰۲		۳	۲۰	۱۸	۶	۱۴	*	*	*	*	*		
۶	جلال آباد	۲۵۰۵۰۶		۱	۴	۳	۲	۱	*	*	*	*	*		
۷	حسن آباد	۲۵۰۵۱۱		۱	۲۹	۲۹	۱۶	۱۹	*	*	*	*	*		
۸	خمسیان	۲۵۰۵۱۸		۲	۲۳۴	۲۴۸	۱۴۰	۸۴	*	*	*	*	*		
۹	دولاب	۲۵۰۵۲۴		۳	۲۲۷	۱۷۷	۸۲	۶۳	*	*	*	*	*		
۱۰	زرو	۲۵۰۵۲۸		۲	۸	۸	۰	۴	*	*	*	*	*		
۱۱	سورک سفلی	۲۵۰۵۳۱		۳	۴۰۸	۳۲۲	۲۴۰	۹۴	*	*	*	*	*		
۱۲	سورک علیا	۲۵۰۵۳۲		۴	۱۳	۱۲	۷	۲	*	*	*	*	*		
۱۳	صدر آباد و دوشن	۲۵۰۵۳۴		۱	۴۴۴	۳۲۶	۲۲۷	۱۳۱	*	*	*	*	*		
۱۴	علویه	۲۵۰۵۳۶		۳	۱۴۱	۱۱۹	۷۷	۴۳	*	*	*	*	*		
۱۵	علی آباد	۲۵۰۵۴۱		۳	۳	۳	۱	۲	*	*	*	*	*		
۱۶	لاتین	۲۵۰۵۴۵		۳	۱۰	۸	۱	۴	*	*	*	*	*		
۱۷	محمد آباد	۲۵۰۵۴۸		۳	۱۷	۱۲	۶	۶	*	*	*	*	*		
۱۸	محمد آباد جدید	۲۵۰۵۴۹		۴	۲۱	۱۶	۱	۵	*	*	*	*	*		
۱۹	مزرعه علی شرفیج	۲۵۰۵۵۲		۴	۱۴	۱۱	۲	۷	*	*	*	*	*		
۲۰	میل سفید	۲۵۰۵۶۶		۲	۳۳۱	۲۱۶	۱۴۱	۱۶۸	*	*	*	*	*		
۲۱	دوشن	۲۵۰۵۷۰		۱	۶۰۴	۴۱۸	۲۵۱	۳۴۱	*	*	*	*	*		
۲۲	نیورک سفلی	۲۵۰۵۷۲		۲	۳۲	۲۱	۱۵	۲۲	*	*	*	*	*		
۲۳	دفتهر	۲۵۰۵۷۷		۲	۱۲۵	۷۴	۳۲	۱۵۱	*	*	*	*	*		
۲۴	هلت آباد	۲۵۰۵۷۸		۲	۲	۲	۰	۰	*	*	*	*	*		
	بخش مرکزی			۳۹۴۴	۴۳۹۵۸	۳۳۴۰۴	۲۲۵۵۵	۱۱۸۶۱							
	دهستان حومه			۳۹۴۴	۴۳۹۵۸	۳۳۴۰۴	۲۲۵۵۵	۱۱۸۶۱							
۱	ابر بند آباد	۲۵۰۶۸۷	۱	۸۰۸	۵۵۴۵	۷۰۸	۲۴۲	۱۱۷۲	*	*	*	*	*		
۲	اجر باختر	۲۵۰۶۸۸	۲	۳۱	۳۱	۳۱	۱	۳۱	*	*	*	*	*		
۳	اجر مخزن ساز	۲۵۰۶۸۹	۳	۳۱	۳۱	۳۱	۱	۳۱	*	*	*	*	*		
۴	اجر فرد	۲۵۰۶۹۰	۳	۳۲	۳۲	۳۲	۳	۳۲	*	*	*	*	*		
۵	احمد آباد مشیر	۲۵۰۶۹۲	۱	۲۷۵	۱۴۰۷	۱۰۵۵	۶۸۱	۳۶۶	*	*	*	*	*		
۶	ازاد شهر	۲۵۰۶۹۲	۱	۱۶۶۶	۸۲۰۱	۵۸۲۲	۴۳۶۰	۱۸۹۵	*	*	*	*	*		
۷	امتاد قاسم	۲۵۰۶۹۴	۱	۲۸	۱۳۸	۱۰۲	۷۲	۳۴	*	*	*	*	*		
۸	اکرم آباد	۲۵۰۶۹۶	۱	۴۸	۲۲۶	۱۸۰	۹۹	۶۵	*	*	*	*	*		
۹	اکرمیه	۲۵۰۶۹۷	۳	۱۰۷	۵۹۱	۴۲۵	۱۸۵	۱۷۱	*	*	*	*	*		
۱۰	باغ نر آب	۲۵۰۷۰۴	۱	۹	۴۱	۲۲	۲۶	۱۰	*	*	*	*	*		
۱۱	بید آباد	۲۵۰۷۰۵	۱	۵۸	۲۱۰	۱۷۰	۱۰۵	۶۸	*	*	*	*	*		
۱۲	چاه امتدادان	۲۵۰۷۰۸	۱	۴۷	۶۶۱	۴۸۲	۳۱۱	۶۶	*	*	*	*	*		
۱۳	چاه جمشیدی	۲۵۰۷۰۹	۳	۵	۵	۵	۱	۵	*	*	*	*	*		
۱۴	چاه مدرسی	۲۵۰۷۱۲	۱	۹	۴۶	۲۸	۲۳	۱۰	*	*	*	*	*		
۱۵	چاه مشیری	۲۵۰۷۱۳	۱	۶۰	۳۱۱	۱۰۹	۳۷	۶۳	*	*	*	*	*		
۱۶	چاه میرزا علی دشتی	۲۵۰۷۱۵	۲	۴	۴	۴	۱	۲	*	*	*	*	*		
۱۷	حسن آباد مشیر	۲۵۰۷۱۶	۱	۳۹۶	۳۶۱۸	۱۳۱۱	۸۷۰	۴۵۵	*	*	*	*	*		
۱۸	حسین آباد بیسمانی	۲۵۰۷۱۷	۱	۷۳	۴۰۵	۳۱۰	۲۱۸	۱۲۰	*	*	*	*	*		
۱۹	خلدیر بن	۲۵۰۷۱۸	۱	۱	۶	۵	۲	۲	*	*	*	*	*		
۲۰	خوبیدک	۲۵۰۷۱۹	۱	۱۱۱	۱۰۶۹	۸۳۷	۵۶۶	۳۰۲	*	*	*	*	*		
۲۱	ذخیر آباد	۲۵۰۷۲۰	۱	۶۲۳	۲۹۱۵	۲۲۷۹	۱۶۲۹	۸۶۰	*	*	*	*	*		

کد نوع راه آبادی: ۱ جاده اسفالت، ۲ جاده شوسه، ۳ جاده خاکی، ۴ مارو، ۵ سایر (اینگاه راه آهن یا راه آبی)، ۵ نا مشخص

شماره ردیف آبادی	آبادی	نوع راه آبادی (کد)	تعداد خانوار	کل جمعیت	جمعیت عورتان بیشتر	جمعیت باسواد	جمعیت شامل	فصاحت عمده کشاورزی							
								پرورش ماهی	پرورش بز و گاو	پرورش گاو و گوسفند	پرورش طیور	دامداری دامپروری	باغداری	زراعت	
۱	۲	۳	۴	۵	۶	۷	۸	۹	۱۰	۱۱	۱۲	۱۳	۱۴	۱۵	۱۶
۲۲	ده نو	۲۵۰۷۲۲	۱	۲۶۵۹	۲۰۲۴	۱۱۶۶	۷۱۵								
۲۳	رحمت آباد	۲۵۰۷۲۴	۱	۴۵۳۰	۲۲۸۷	۲۵۰۵	۱۰۶۳								
۲۴	سنگسری مرو	۲۵۰۷۲۵	۱	۶	۶	۳	۶								
۲۵	سنگسری بی‌دو الفقاری	۲۵۰۷۲۶	۲	۲	۲	۰	۲								
۲۶	سنگسری بی‌زئبق	۲۵۰۷۲۷	۱	۳	۳	۲	۳								
۲۷	سید میرزا	۲۵۰۷۲۸	۱	۲۱۲	۲۲۷	۱۵۸	۹۵								
۲۸	شده	۲۵۰۷۲۹	۱	۶۱۹	۴۸۴	۲۴۳	۱۵۷								
۲۹	شرکت همامی مهر	۲۵۰۷۳۱	۱	۲۰	۱۰	۱	۵								
۳۰	شرکت سیرغ	۲۵۰۷۳۲	۱	۲۹	۱۹	۱۷	۷								
۳۱	شرکت هادی کار یزد	۲۵۰۷۳۳	۱	۱	۱	۱	۱								
۳۲	شده	۲۵۰۷۳۴	۱	۱۱	۹	۶	۲								
۳۳	شهر کصنعتی خدمات جنوبی و صفاشیه	۲۵۰۷۳۵	۲	۱۲	۱۲	۵	۱۳								
۳۴	شهر کصنعتی یزد	۲۵۰۷۳۶	۲	۱۶	۱۶	۳	۱۶								
۳۵	صادق آباد	۲۵۰۷۳۷	۱	۲	۲	۲	۱								
۳۶	صفاشیه	۲۵۰۷۳۹	۱	۳۶۷	۳۱۰	۲۴۲	۱۱۲								
۳۷	عسکریه	۲۵۰۷۴۰	۱	۲۵۱	۳۹۶	۱۱۶	۷۶								
۳۸	عیش آباد	۲۵۰۷۴۱	۱	۱۸۵۳	۱۴۰۳	۱۰۰۹	۴۹۵								
۳۹	فهرج	۲۵۰۷۴۳	۱	۳۱۸۱	۲۴۳۱	۱۰۲۱	۴۵۸								
۴۰	کارخانه اصفالتاداره راه	۲۵۰۷۴۶	۱	۷	۷	۱	۷								
۴۱	کارخانه فیک پلاستیک یزد	۲۵۰۷۴۸	۲	۴	۴	۰	۴								
۴۲	کارگاه شرکت حریتاش	۲۵۰۷۵۲	۲	۱	۱	۱	۱								
۴۳	کوره اجر پی ممتاز فر	۲۵۰۷۵۶	۲	۱۱۵	۹۲	۳۲	۴۵								
۴۴	کوره اجر سفالین پخت	۲۵۰۷۵۷	۱	۱۲	۱۲	۰	۱۲								
۴۵	کوره اجر فشاری یزد پخت	۲۵۰۷۵۸	۲	۸	۸	۲	۸								
۴۶	کوره جعفری	۲۵۰۷۶۲	۲	۹	۹	۱	۹								
۴۷	کوره صدف	۲۵۰۷۶۷	۲	۲۸	۲۸	۱۰	۳۸								
۴۸	کوره گل مهر	۲۵۰۷۶۵	۱	۵	۵	۳	۵								
۴۹	کوره ماهنگار	۲۵۰۷۶۶	۱	۴۶	۴۴	۷	۳۴								
۵۰	کوره های اجر سفیل آباد	۲۵۰۷۶۸	۱	۱۱۵	۱۱۵	۱۹	۱۱۵								
۵۱	کوره های اجر صالح آباد	۲۵۰۷۶۹	۱	۱۹۲	۱۹۲	۲۸	۱۹۲								
۵۲	کوره های اجر غرغر آباد	۲۵۰۷۶۷	۱	۹	۹	۱	۹								
۵۳	کوره های دستنر حیم آباد	۲۵۰۷۷۱	۱	۱۵۹	۲۱۱	۴۲	۱۷۵								
۵۴	کوره های دستنر محراب چشمه حسن آباد	۲۵۰۷۷۲	۲	۶۰	۶۰	۲۲	۶۰								
۵۵	کوره ییوری	۲۵۰۷۷۳	۲	۱۲	۱۲	۲	۱۲								
۵۶	گردفر امرز	۲۵۰۷۷۵	۱	۶۴۲	۳۰۳۲	۱۶۲۸	۷۴۱								
۵۷	محمد آباد	۲۵۰۷۷۶	۱	۴۶۷	۱۱۱۱	۱۱۰۷	۵۹۶								
۵۸	محمد آباد یزد انی	۲۵۰۷۷۸	۲	۷	۱۹	۱۱	۱۱								
۵۹	محمدیه	۲۵۰۷۷۹	۱	۵۶	۴۲	۲۶	۲۲								
۶۰	محمودی	۲۵۰۷۸۱	۲	۵۵	۴۳	۲۵	۱۸								
۶۱	مزرعه موسی چهاد	۲۵۰۷۸۷	۲	۱	۱	۰	۱								
۶۲	مزرعه دانتش	۲۵۰۷۹۰	۱	۱۵	۹	۵	۶								
۶۳	مزرعه صدری	۲۵۰۷۹۱	۲	۴۸	۵۹	۱۹	۴۹								
۶۴	نارستانه	۲۵۰۷۹۲	۲	۷	۴	۱	۱								
۶۵	نخلف آباد	۲۵۰۷۹۴	۱	۱۷۲۸	۱۳۰۰	۹۴۸	۴۵۱								
۶۶	نصرت آباد	۲۵۰۷۹۵	۱	۱۰۵۶	۸۱۷	۵۹۰	۲۷۱								

کد نوع راه آبادی: ۱ جاده اسفالت، ۲ جاده خاکی، ۳ مارو، ۴ سایر (ایستگاه راه آهن یا راه آبی)، ۵ ناشخص

شماره ردیف آبادی	آبادی	کد آبادی	نوع راه آبادی (کد)	تعداد خانوار	کل جمعیت	جمعیت عرسالدمیتر	جمعیت باسواد	جمعیت شغل	فعالیت عمده کشاورزی									
									زراعت	باغداری	دامداری دامپروری	پرورش طیور	پرورش گرم آبزیان	پرورش زنبوسل	پرورش ماهی			
۱	سایر نقاط ۲			۵۲	۷۴۱	۱۱۱	۳۶	۵۶										
۲																		
۳																		
۴																		
۵																		
۶																		
۷																		
۸																		
۹																		
۱۰																		
۱۱																		
۱۲																		
۱۳																		
۱۴																		
۱۵																		
۱۶																		

کد نوع راه آبادی: ۱ جاده اسفالت، ۲ جاده شوسه، ۳ جاده خاکی، ۴ مارو، ۵ سایر (اینگاه راه آهن، باره آبی)، ۵۱ ناشخص، ۶

نوع راه و فعالیت کشاورزی آبادیهای خالی از سکنه شهرستان سبز

شماره ردیف	آبادی	کد آبادی	نوع راه آبادی (کد)	فعالیت کشاورزی						
				زراعت	باغداری	دامداری و دامپروری	پرورش طیور	پرورش گاو شیری	پرورش بز و گوسفند	پرورش ماهی
۱	۲	۳	۴	۵	۶	۷	۸	۹	۱۰	۱۱
	بخش افکنر دهستان رشتاق									
۱	اشبار خور اگدام صندوق عمر ان مر اتع و ساختما	۲۵۰۰۸۴	۲							
۲	ایستگاه اردکان	۲۵۰۰۸۶	۲							
۳	ایستگاه تشبیت سفن نظر آباد	۲۵۰۰۸۷	۲							
۴	ایستگاه همعی	۲۵۰۰۸۸	۲							
۵	ایستگاه شهیدر جاشی	۲۵۰۰۸۹	۲							
۶	ایستگاه قدس علی آباد	۲۵۰۰۹۰	۱							
۷	ایستگاه نظر آباد	۲۵۰۰۹۱	۲							
۸	بهر ام آباد	۲۵۰۰۹۲	۲							
۹	جعفر آباد	۲۵۰۰۹۴	۲							
۱۰	چاه اب اشامیدنی حاجی آباد	۲۵۰۰۹۸	۱							
۱۱	چاه اب اشامیدنی ده فیخی	۲۵۰۰۹۹	۲							
۱۲	چاه اب اشامیدنی شماره ۲ افکنر	۲۵۰۱۰۰	۲		*					
۱۳	چاه اب اشامیدنی شماره ۲ از ارچ	۲۵۰۱۰۱	۲							
۱۴	چاه اب اشامیدنی شماره ۲ افکنر	۲۵۰۱۰۲	۲							
۱۵	چاه اب اشامیدنی شماره ۲ از ارچ	۲۵۰۱۰۳	۲							
۱۶	چاه اب اشامیدنی شهیدیه	۲۵۰۱۰۴	۲							
۱۷	چاه ابیده فیخی	۲۵۰۱۰۵	۲							
۱۸	چاه اب فخر کتاچر فیروز آباد میبد	۲۵۰۱۰۶	۲							
۱۹	چاه اب شماره ۱ حاجی آباد	۲۵۰۱۰۷	۱							
۲۰	چاه اب شماره ۲ حاجی آباد	۲۵۰۱۰۸	۶							
۲۱	چاه اب علی آباد	۲۵۰۱۰۹	۲							
۲۲	چاه اب کشاورزی مجید آباد شهیدیه	۲۵۰۱۱۰	۲							
۲۳	چاه اب کشاورزی محمد آباد فورک	۲۵۰۱۱۱	۲							
۲۴	چاه اب بولی آباد	۲۵۰۱۱۲	۲				*			
۲۵	چاه بحر بی	۲۵۰۱۱۳	۲				*	*		
۲۶	چاه حاجی امیر عزیز	۲۵۰۱۱۴	۲				*	*		
۲۷	چاه کشاورزی مبارکین	۲۵۰۱۱۶	۲							
۲۸	خمر و آباد	۲۵۰۱۲۴	۱							
۲۹	سنگسپر رو سنگس کو بی وحدت	۲۵۰۱۲۵	۱							
۳۰	فرکت الکتر و نور مهدی میبد	۲۵۰۱۲۳	۲							
۳۱	فرکت سپرور فی مرغ گوشتی سبز	۲۵۰۱۲۴	۱							
۳۲	فرکت احمدی روزر امی کتا	۲۵۰۱۲۶	۲				*	*		
۳۳	فرکت زو امی دامروریز تپیل و دلپیل	۲۵۰۱۲۷	۲				*	*		
۳۴	فرکت صنایع چینی میبد	۲۵۰۱۲۸	۲							
۳۵	فرکت کشت و صنعت صدر ان سبز	۲۵۰۱۲۹	۲							
۳۶	فرکت کشت و صنعت میبد قطره	۲۵۰۱۴۰	۲							
۳۷	عمر آباد	۲۵۰۱۴۴	۲							
۳۸	کوره اجر فشاری ابر کمان	۲۵۰۱۴۹	۶							
۳۹	کوره اجر فشاری بندر آباد	۲۵۰۱۵۰	۲							
۴۰	کوره اجر فشاری بهر ننگ	۲۵۰۱۵۱	۱							
۴۱	کوره اجر فشاری بهمن	۲۵۰۱۵۲	۲							
۴۲	کوره اجر فشاری جو هری	۲۵۰۱۵۳	۱							
۴۳	کوره اجر فشاری جهاد سازندگی	۲۵۰۱۵۴	۲							
۴۴	کوره اجر فشاری خوشنما	۲۵۰۱۵۵	۲							
۴۵	کوره اجر فشاری دهقان و هر کتا	۲۵۰۱۵۶	۱							

کد نوع راه آبادی: ۱، جاده ساسانه، ۲، جاده شوسه، ۳، جاده خاکی، ۴، سایر (ایستگاه راه آهن یا راه آبی)، ۵، نامشخص

نوع راه و خانیات کشاورزی آبادیهای خالی از سکنه شهرستان سبز

شماره ردیف	آبادی	کد آبادی	نوع راه آبادی (کد)	نخایت کشاورزی						
				پدرش باهی	پدرش زینعل	پدرش کریم بیگم	پدرش بیگم	دایه‌های و درویش‌های	باغ‌های	زراعت
۱	۲	۳	۴	۵	۶	۷	۸	۹	۱۰	۱۱
۴۶	کوره اجر فشاری دی	۲۵۰۱۵۷	۲							
۴۷	کوره اجر فشاری در ستاق پخت	۲۵۰۱۵۸	۲							
۴۸	کوره اجر فشاری زرین	۲۵۰۱۵۹	۲							
۴۹	کوره اجر فشاری شهر گستر	۲۵۰۱۶۱	۱							
۵۰	کوره اجر فشاری قدیم	۲۵۰۱۶۲	۲							
۵۱	کوره اجر فشاری قدیر	۲۵۰۱۶۳	۲							
۵۲	کوره اجر فشاری متهدین	۲۵۰۱۶۴	۲							
۵۳	کوره گچ منصور	۲۵۰۱۶۵	۲			*				
۵۴	کواران سعیدی	۲۵۰۱۶۶	۲				*			
۵۵	مرفدار اعظم	۲۵۰۱۶۹	۲				*			
۵۶	مرفدار بهار	۲۵۰۱۷۰	۲				*			
۵۷	مرفدار پیر خاب	۲۵۰۱۷۱	۲				*			
۵۸	مرفدار شاهین	۲۵۰۱۷۲	۲			*	*			
۵۹	مزرعه چو ادیه	۲۵۰۱۷۳	۲			*	*			
۶۰	مزرعه خان	۲۵۰۱۷۵	۲			*	*			
۶۱	مزرعه ضوی	۲۵۰۱۷۶	۲			*	*			
۶۲	منبع اب تشبیه تن محمد آباد	۲۵۰۱۷۹	۲							
۶۳	نیم ایستگاه بین قصب و نظر آباد	۲۵۰۱۸۲	۲							
	بخفی خضر آباد									
	دهستان کذاب									
۱	اب انبیار	۲۵۰۲۹۸	۲							
۲	اب انبیار	۲۵۰۲۹۷	۲			*	*			
۳	اب زرد	۲۵۰۲۹۹	۴							
۴	اب کمر	۲۵۰۳۰۰	۴							
۵	اب کورد	۲۵۰۳۰۱	۶							
۶	ابر اهیم آباد	۲۵۰۳۰۲	۲							
۷	احمد آباد	۲۵۰۳۰۴	۲			*	*			
۸	استاد علی اکبر	۲۵۰۳۰۵	۲			*	*			
۹	اصماعیل کوری	۲۵۰۳۰۶	۲			*	*			
۱۰	افکنش	۲۵۰۳۰۷	۲			*	*			
۱۱	اکبر آباد	۲۵۰۳۰۹	۶			*	*			
۱۲	اورز انک	۲۵۰۳۱۰	۲			*	*			
۱۳	تجر	۲۵۰۳۱۶	۴			*	*			
۱۴	تلیهستان	۲۵۰۳۱۸	۲			*	*			
۱۵	حجت آباد	۲۵۰۳۲۰	۲			*	*			
۱۶	حسن آباد انکور ک	۲۵۰۳۲۱	۲			*	*			
۱۷	حسین آباد	۲۵۰۳۲۴	۲			*	*			
۱۸	حسین آباد جدید	۲۵۰۳۲۸	۲			*	*			
۱۹	حسین آباد گور خر	۲۵۰۳۲۹	۴			*	*			
۲۰	حسین آباد لای تن	۲۵۰۳۳۰	۲			*	*			
۲۱	مده	۲۵۰۳۳۷	۲			*	*			
۲۲	شاه استخر	۲۵۰۳۳۸	۲			*	*			
۲۳	عباس آباد	۲۵۰۳۴۲	۴			*	*			
۲۴	عشق آباد	۲۵۰۳۴۳	۴			*	*			

کد نوع راه آبادی، جاده استان ۱، جاده شماره ۲، جاده خالی ۳، جاده ۲، سایر (در اینجا راه آهن یا راه آبی) ۵، نامشخص ۶

نوع راه و فعالیت کشاورزی آبادیهای خالی از سکنه شهرستان بروجرد

شماره ریف	آبادی	کد آبادی	نوع راه آبادی (کد)	فعالیت کشاورزی						
				زراعت	باغداری	دامداری و دامپروری	پرورش طیور	پرورش گاو شیری	پرورش بز	
۱	۲	۳	۴	۵	۶	۷	۸	۹	۱۰	۱۱
۲۵	علی آباد کلانتری	۲۵۰۳۴۴	*							
۲۶	فخر آباد	۲۵۰۳۴۶	*							
۲۷	قاسم آباد	۲۵۰۳۴۸	*							
۲۸	قاسم آباد	۲۵۰۳۴۷	*							
۲۹	کوره اهک حمیدی	۲۵۰۳۹۲	*							
۳۰	کوره اهک حکیمیان	۲۵۰۳۹۶	*							
۳۱	کوره اهک بیحیی غلامی توام آباد	۲۵۰۳۹۵	*							
۳۲	کوره عباسعلی اهکبیز	۲۵۰۳۵۶	*							
۳۳	گر ماب	۲۵۰۳۵۷	*							
۳۴	لا انار	۲۵۰۳۶۱	*							
۳۵	لاشتیون	۲۵۰۳۶۲	*							
۳۶	لاسنجد	۲۵۰۳۶۳	*							
۳۷	لا هوک	۲۵۰۳۶۴	*							
۳۸	لای ادر شک	۲۵۰۳۶۵	*							
۳۹	لای بییدک پاشین	۲۵۰۳۶۶	*							
۴۰	لای بییدک وسط	۲۵۰۳۶۷	*							
۴۱	لای چاهوگ	۲۵۰۳۶۹	*							
۴۲	لای کفش آباد	۲۵۰۳۷۰	*							
۴۳	لای گردو	۲۵۰۳۷۱	*							
۴۴	لای گوشه	۲۵۰۳۷۲	*							
۴۵	محمد آباد	۲۵۰۳۷۳	*							
۴۶	محمد آباد	۲۵۰۳۷۴	*							
۴۷	محمد آباد	۲۵۰۳۷۵	*							
۴۸	محمود آباد	۲۵۰۳۷۶	*							
۴۹	مزرعه خضرو	۲۵۰۳۸۱	*							
۵۰	مزرعه سعید عباسی	۲۵۰۳۸۲	*							
۵۱	مزرعه عبد الحمیدین	۲۵۰۳۸۳	*							
۵۲	نجف آباد	۲۵۰۳۸۸	*							
۵۳	نجف آباد	۲۵۰۳۸۷	*							
۵۴	نعمت آباد	۲۵۰۳۸۹	*							
۵۵	تقی	۲۵۰۳۹۰	*							
۵۶	نور آباد	۲۵۰۳۹۱	*							
دهستان ندوشن										
۱	اب انبار بزرگی	۲۵۰۴۸۹	*							
۲	اب انبار هفتهر	۲۵۰۴۹۰	*							
۳	اهمعلی	۲۵۰۴۹۲	*							
۴	بلکا	۲۵۰۴۹۴	*							
۵	بهر ام تاج	۲۵۰۴۹۶	*							
۶	بییدک سفلی	۲۵۰۴۹۷	*							
۷	بییدک علیا	۲۵۰۴۹۸	*							
۸	بهرپاه	۲۵۰۴۹۹	*							
۹	تر شک	۲۵۰۵۰۱	*							
۱۰	تلخوک سفلی	۲۵۰۵۰۲	*							
۱۱	تلخوک علیا	۲۵۰۵۰۴	*							
۱۲	توتکین	۲۵۰۵۰۵	*							

کد نوع راه آبادی، جاده اسفالت ۱، جاده شوسه ۲، جاده خاکی ۳، مار ۴، سایر (اینجگاه راه آهن، باره آبی) ۵، نامشخص ۶

نوع راه و فعالیت کشاورزی آبادیهای تابعی از سکنه شهرستان بیزد

شماره ردیف	آبادی	نوع راه آبادی (رکد)	فعالیت کشاورزی							
			زراعت	باغداری	دامداری و دامپروری	پرورش طیور	پرورش گاو و گاو شیری	پرورش بز و بقر	پرورش ماهی	
۱	۲	۳	۴	۵	۶	۷	۸	۹	۱۰	۱۱
۱۲	چاه آب اشامیدنی تدوین	۲	۲۵۰۵۰۷							
۱۴	چنگالی	۶	۲۵۰۵۰۸							
۱۵	حاجی آباد انقلاب	۲	۲۵۰۵۰۹							
۱۶	حجت آباد	۲	۲۵۰۵۱۰							
۱۷	حسن آباد انقلاب	۲	۲۵۰۵۱۲	*						
۱۸	حسن آباد سنجدک	۲	۲۵۰۵۱۳							
۱۹	حسین آباد	۲	۲۵۰۵۱۵	*						
۲۰	حسین آباد	۲	۲۵۰۵۱۴		*					
۲۱	حسین آباد	۲	۲۵۰۵۱۶							
۲۲	خسرت	۲	۲۵۰۵۱۷							
۲۳	خمسیان پاشین	۲	۲۵۰۵۱۹							
۲۴	خوشاب نیالا	۲	۲۵۰۵۲۰	*						
۲۵	خوشاب میان	۲	۲۵۰۵۲۱			*				
۲۶	دامداری دهقانی	۲	۲۵۰۵۲۲		*					
۲۷	دره کما	۲	۲۵۰۵۲۳		*					
۲۸	رچو	۲	۲۵۰۵۲۵							
۲۹	رزاق آباد	۲	۲۵۰۵۲۶			*				
۳۰	زاهنگ	۲	۲۵۰۵۲۷			*				
۳۱	سنجدک	۲	۲۵۰۵۲۰		*					
۳۲	سنجدک	۴	۲۵۰۵۲۹		*					
۳۳	سه دانگ	۲	۲۵۰۵۳۳		*					
۳۴	عباس آباد	۶	۲۵۰۵۳۶							
۳۵	عباس آباد	۲	۲۵۰۵۳۵		*					
۳۶	عباس آباد انقلاب	۲	۲۵۰۵۳۷							
۳۷	عبدالرحمنی علیا	۲	۲۵۰۵۳۸			*				
۳۸	علی آباد	۲	۲۵۰۵۴۰							
۳۹	علی آباد رشیدون	۲	۲۵۰۵۴۲							
۴۰	کوره اجریزی	۲	۲۵۰۵۴۳							
۴۱	گاری گرد	۲	۲۵۰۵۴۴							
۴۲	لای سبز	۲	۲۵۰۵۴۶							
۴۳	مجتمع کشاورزی	۲	۲۵۰۵۴۷				*			
۴۴	مرغداری احمدی	۲	۲۵۰۵۵۰				*			
۴۵	مرغداری حاجی محمد اسماعیل	۲	۲۵۰۵۵۱				*			
۴۶	مرغداری رحیمی	۲	۲۵۰۵۵۲				*			
۴۷	مرغداری رشید	۲	۲۵۰۵۵۳				*			
۴۸	مرغداری قنبر	۲	۲۵۰۵۵۴				*			
۴۹	مرغداری تقی بی	۲	۲۵۰۵۵۵				*			
۵۰	مزرعه ابراهیم سوخته	۲	۲۵۰۵۵۶				*			
۵۱	مزرعه اخوند	۲	۲۵۰۵۵۷				*			
۵۲	مزرعه حسن نوروز	۲	۲۵۰۵۵۸				*			
۵۳	مزرعه مهد علی ترک	۲	۲۵۰۵۵۹				*			
۵۴	مزرعه هادی	۲	۲۵۰۵۶۰				*			
۵۵	مزرعه علی حسین	۲	۲۵۰۵۶۱				*			
۵۶	مزرعه محمد جعفر	۲	۲۵۰۵۶۲				*			
۵۷	مزرعه هفت هر	۲	۲۵۰۵۶۴				*			

کد نوع راه آبادی: جاده اسفندآباد ۱، جاده شوسه ۲، جاده خالی ۳، مارو ۴، سایر راههای راه آهن و راه آبی ۵، نامشخص ۶

نوع راه، فعالیت کشاورزی آبادیهای عالی از سکنه شهرستان سبز

شماره ردیف	آبادی	کد آبادی	نوع راه آبادی (کد)	فعالیت کشاورزی						
				زراعت	باغداری	دامداری و دامپروری	پرورش طیور	پرورش گاو و گاو شیری	پرورش بز و بقر	پرورش ماهی
۱	۲	۳	۴	۵	۶	۷	۸	۹	۱۰	۱۱
۵۸	معدن زوجه	۲۵۰۵۶۵	۳							
۵۹	معدن سر ب	۲۵۰۵۶۶	۳							
۶۰	معدن گچ	۲۵۰۵۶۷	۳							
۶۱	معدن نیه	۲۵۰۵۶۸	۳							
۶۲	ندوک	۲۵۰۵۷۱	۲	*	*					
۶۳	نیوک علیا	۲۵۰۵۷۲	۲	*	*					
۶۴	هادی آباد	۲۵۰۵۷۴	۲	*	*				*	
۶۵	هاشم آباد	۲۵۰۵۷۵	۲	*	*					
۶۶	هرمنده	۲۵۰۵۷۶	۴	*	*					
	بخش مرکزی									
	دهستان حومه									
۱	اجرو حدت	۲۵۰۶۹۱	۶							
۲	امیاب محمد آباد	۲۵۰۶۹۵	۱							
۳	ایستگاه تشبیت شن ملک بیاف	۲۵۰۶۹۸	۲							
۴	ایستگاه تشبیت شن یزچی	۲۵۰۶۹۹	۱							
۵	ایستگاه رخش	۲۵۰۷۰۰	۲							
۶	ایستگاه یزد در	۲۵۰۷۰۱	۲							
۷	بار یکری می پشم غرب یزد	۲۵۰۷۰۲	۱	*	*					
۸	باغ خان	۲۵۰۷۰۳	۱							
۹	تو انیر	۲۵۰۷۰۷	۲							
۱۰	چاه دیهیمی	۲۵۰۷۱۰	۱	*	*					
۱۱	چاه سوم خوی دک	۲۵۰۷۱۱	۲	*	*					
۱۲	چاه میر چلبلی	۲۵۰۷۱۴	۱	*	*					
۱۳	دخمه	۲۵۰۷۲۱	۲							
۱۴	دولت آباد	۲۵۰۷۲۲	۱	*	*					
۱۵	هرکت دانه ساء	۲۵۰۷۲۰	۱	*	*					
۱۶	سالم آباد	۲۵۰۷۲۸	۶							
۱۷	فرستدر ادیریز	۲۵۰۷۴۲	۱							
۱۸	کار خاتجات ملک بیاف	۲۵۰۷۴۵	۱							
۱۹	کارخانه اسفالت سیرادر	۲۵۰۷۴۷	۲							
۲۰	کارخانه گلشن یزد	۲۵۰۷۴۹	۱	*	*					
۲۱	کارگاه اسفالت شهر داری	۲۵۰۷۵۰	۱							
۲۲	کارگاه اسفالت قاضیان	۲۵۰۷۵۱	۲							
۲۳	کارگاه هرکت ساهه بتون یزد	۲۵۰۷۵۳	۲							
۲۴	کوره اجر ابودر	۲۵۰۷۵۴	۶							
۲۵	کوره اجر یزدی مرمر	۲۵۰۷۵۵	۳							
۲۶	کوره اهک یزدی شکوفه	۲۵۰۷۵۹	۲							
۲۷	کوره اهک یزدی کوک	۲۵۰۷۶۰	۲							
۲۸	کوره بریک	۲۵۰۷۶۱	۳							
۲۹	کوره مر استین	۲۵۰۷۶۳	۲							
۳۰	کوره فشاری بنتنقه	۲۵۰۷۶۴	۲							
۳۱	کوره های اجر صدر ای سر چشمه	۲۵۰۷۷۰	۶							
۳۲	کوره یزد اهک	۲۵۰۷۷۴	۲							
۳۳	مرغزار ی پهبستان	۲۵۰۷۸۲	۳	*	*					

کد نوع راه آبادی، جاده اسفالت، ۱، جاده شوسه، ۲، جاده خاکی، ۳، مالرو، ۴، سایر (در سنجگاه راه آهن یا راه آبی)، ۵، نامشخص، ۶

نوع راه و فعالیت کشاورزی آبادیهای خالی از سکنه شهرستان یزد

شماره ردیف	آبادی	کد آبادی	نوع راه آبی (کد)	فعالیت کشاورزی						
				زراعت	باغداری	دامداری و دامپروری	پرورش طیور	پرورش گاو شیری	پرورش بز و گوسفند	
۱	۲	۳	۴	۵	۶	۷	۸	۹	۱۰	۱۱
۳۴	مرغداری جهاد.....	۲۵۰۷۸۲	۲							
۳۵	مرغداری متحدین.....	۲۵۰۷۸۴	۲							
۳۶	مرغداری مرکز دسترش.....	۲۵۰۷۸۵	۲				*			
۳۷	مرغداری یزد طیور.....	۲۵۰۷۸۶	۲				*			
۳۸	مرکز تحقیقات کشاورزی و منابع طبیعی.....	۲۵۰۷۸۸	۱	*						
۳۹	مزرعه تاجیکی.....	۲۵۰۷۸۹	۱	*		#				
۴۰	معدن سنگ.....	۲۵۰۷۹۲	۲							
۴۱	نیم ایستگاه بین نظر آباد و یزد.....	۲۵۰۷۹۶	۲							
	سایر نقاط ۱.....									

کد نوع راه آبادی: جاده انخال ۱، جاده شوسه ۲، جاده خالی ۳، مارده ۴، سایر (ایستگاه راه آهن یا راه آبی) ۵، نامشخص ۶