

سازمان برنامه و بودجه کشور

 دفتر نقشه و اطلاعات مکانی

نقشه آماری دهستان های کشور
 بر اساس سرشماری ۱۳۹۵

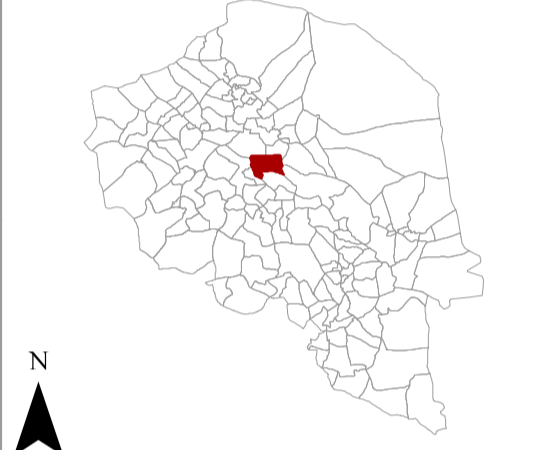
استان کرمان
 شهرستان بردسیر
 بخش نگار
 دهستان نگار

آدرس آماری ۰۸۱۰۴۰۰۰۱
 مقیاس ۱:۶۰۰۰۰























موقعیت استان در کشور



موقعیت دهستان در استان



علامت راهنمای نقشه

-  مرز کشور
-  مرز استان
-  مرز شهرستان
-  مرز بخش
-  مرز دهستان
-  محدوده آماری شهر
-  بزرگراه
-  راه آسفالت
-  راه شوسه
-  راه خاکی
-  راه مالرو
-  راه آهن
-  آبادی - از ۳ تا ۳۰ خانوار
-  آبادی - از ۳۰ تا ۲۰ خانوار
-  آبادی - از ۲۱ تا ۵۰ خانوار
-  آبادی - از ۵۱ تا ۱۰۰ خانوار
-  آبادی - بیش از ۱۰۰ خانوار
-  خط ساحلی - رودخانه
-  خط ساحلی - مسیل
-  خط ساحلی - دریا
-  خط ساحلی - دریاچه
-  خط ساحلی - تالاب

این برگ نقشه با اقتباس از نقشه های پایه سازمان نقشه برداری نتایج سرشماری عمومی نفوس و مسکن ۱۳۹۵ تهیه شده است. پیاده سازی تقسیمات کشوری بر اساس مصوبات هیأت وزیران و با دقت آماری انجام شده است. مرزهای کشوری در این نقشه سندیت ندارد. لطفا در صورت مشاهده هرگونه مغایرت، مراتب را به مرکز آمار ایران (دفتر نقشه و اطلاعات مکانی) اطلاع دهید. حق هر گونه چاپ و کپی محفوظ و منوط به کسب اجازه از مرکز آمار ایران است.

