


سازمان برنامه و بودجه کشور
دستر مرکز اطلاعات مکانی

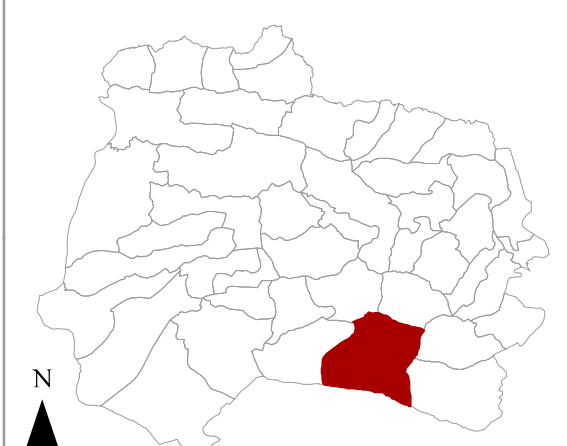
نقشه آدری دهستان های کشور
بر اساس سرشماری ۱۳۹۵

استان: **خراسان شمالی**
شهرستان: **اسفراین**
بخش: **مرکزی**
دهستان: **آذری**
آدرس آدری: ۲۸۱۰۲۰۰۱
مقیاس: ۱:۵۵۰۰۰























موقعیت استان در کشور



موقعیت دهستان در استان



علامه راهنمای نقشه

	مرز کشور
	مرز استان
	مرز شهرستان
	مرز بخش
	مرز دهستان
	محدوده آدری شهر
	بزرگراه
	راه آسفالت
	راه کوهس
	راه خاکی
	راه مالرو
	راه آهن
	آدری - از ۰ تا ۳ خانوار
	آدری - از ۴ تا ۲۰ خانوار
	آدری - از ۲۱ تا ۵۰ خانوار
	آدری - از ۵۱ تا ۱۰۰ خانوار
	آدری - بیش از ۱۰۰ خانوار
	خط ساحلی - رودخانه
	خط ساحلی - مسول
	خط ساحلی - دریا
	خط ساحلی - دریاچه
	خط ساحلی - تالاب

این برگ نقشه با تقیاس از نقشه های پایه سازمان نقشه برداری تاج سرشماری عمومی مسکن ۱۳۹۵ تهیه شده است. پایه های نقشه های تقیسات کشوری بر اساس مسوولت خیات وزیران و یا دفتر آدری انجام شده است. مرزهای کشوری در این نقشه نسبت به مرزهای کشوری در صورت مشاهده هرگونه مغایرت، مراتب را به مرکز آدری (دفتر نقشه و اطلاعات مکانی) اطلاع دهید. حق هر گونه چاپ و کپی محفوظ و منوط به کسب اجازه از مرکز آدری ایران است.

WWW.amar.org.ir

